

Волгоградское отделение



ПАМЯТНИКИ  
И ПАМЯТНЫЕ МЕСТА  
ВОЛГОГРАДА

Справочник

Волгоград «Универсал» 1991









Волгоградское отделение

# ПАМЯТНИКИ И ПАМЯТНЫЕ МЕСТА ВОЛГОГРАДА

63.3 (2р—4 Волг)  
П15

П15      Памятники и памятные места Волгограда /Сост. Е. А. Чемякин.—Волгоград: Изд-во  
«Универсал», 1991.—112 с.  
ISBN 5 7605-0016-3

Авторский коллектив:

В. И. МАМОНТОВ, А. В. РОДИОНОВ, В. А. ТРУШИН, Е. А. ЧЕМЯКИН

Фото

В. И. МАМОНТОВА, Е. Ф. ПУШКО, А. В. РОДИОНОВА, В. А. ТРУШИНА.

63.3 (2р—4Волг)





# ПРЕДИСЛОВИЕ

Труд создал человека, и все, что досталось нам в наследство, создано трудом наших предков. Они освоили и распахали просторы Родины, проложили каналы, воздвигли города и крепости.

Велико наследие гениев нашей многонациональной культуры. И не менее богатое наследство — традиции героического подвига народа в борьбе за свободу и независимость нашей Родины.

Каждое историческое событие, деятельность человека, вписавшего важную страницу в историю своим трудом, подвигом, творчеством, связано с конкретными местами. Они становятся памятниками, так же, как и мемориальные музеи, города, площади, заводы, школы, названные в память о героях. Воплощенная в самых различных памятниках история, олицетворенные в них славные традиции подвига и борьбы, великие имена, навечно вписанные в нашу историю, — все это рядом и вокруг нас.

Богатую историю имеет наш Волгоградский край, ее корни уходят в глубокую древность. И живыми свидетелями этой истории, мостками, осуществляющими связь времен, являются памятники. Они воспитывают в нас любовь «к отеческим гробам», к своему краю, к своей Родине. Памятники имеют огромное воспитательное значение при формировании у молодежи высоких принципов этики, эстетики, нравственности и патриотизма. Они рассказывают нам о временах и нравах, напоминают о революционной, боевой и трудовой доблести нашего народа, а также говорят о мемориальных местах, связанных с людьми науки, литературы, искусства, о тех, кто своим творчеством внес весомый вклад в развитие русской и советской культуры.

История нашего края насчитывает многие тысячи лет. Об этом нам говорят памятники археологии в междуречье Волги и Дона и в особенности древняя палеолитическая стоянка на северной окраине города — Сухая Мечетка. Именно она говорит о том, что место для города наши предки выбрали не случайно. И 70 тысяч лет назад, и 1000 лет назад именно здесь, в излучине Волги и Дона, проходили миграционные пути кочевых народов. Именно здесь с на-

чала II тысячелетия нашей эры пролегают важнейшие торгово-экономические пути, здесь наиболее удобны выходы к южным окраинам древнерусского государства и именно здесь, после свержения татаро-монгольского ига, молодая Русь строит один из своих южных форпостов.

В середине XVI в. земли бывшего Астраханского ханства вошли в состав Русского государства. И Нижнее Поволжье, став его неотъемлемой частью, потребовало создания надежной охраны волжского судоходного пути от набегов кочевников и для защиты мирных жителей, начавших расселяться на присоединенных к России землях.

Наш край связан со многими славными именами. Это Степан Разин и Емельян Пугачев, Максим Горький и Яков Ерман, Яков Павлов и Василий Зайцев и многие, многие другие.

Под стенами Царицына решались судьбы крестьянских войн, здесь в годы гражданской войны нашли свой бесславный конец белогвардейские войска, а в грозные годы Великой Отечественной войны здесь на берегах древнего Итиля — Волги начался коренной перелом в борьбе советского народа с фашизмом.

Память о героическом прошлом, о выдающихся людях, их трудовых и боевых подвигах хранится в памяти народной.

О степени культуры каждого народа можно судить по его отношению к памятникам истории и культуры.

В дореволюционной России не существовало специального законодательства об охране памятников истории, архитектуры, археологии, искусства и других.

Великая Октябрьская социалистическая революция открыла возможности сохранения культурного наследия, полученного от старого общества, и создала условия для появления новых памятников. За 70 лет существования нашего социалистического государства КПСС и Советское правительство приняли более 100 документов, определяющих отношение государства и граждан к историко-культурному наследию. Первым среди них стоит Воззвание Петроградского Совета рабочих и солдатских



депутатов, принятое буквально в первые дни после установления Советской власти.

Материальные памятники истории и культуры подвластны времени, оно разрушает их физически. Для того чтобы сохранить их для наших потомков, мы должны проводить большие ремонтно-реставрационные работы, требующие значительных затрат.

Только в первый год после революции было выпущено около 20 декретов, постановлений, которые были направлены на сохранение памятников страны. Следующие затем постановления дополнили и закрепили предыдущие.

Важным стимулом в охране, ремонте-реставрации, использовании и пропаганде памятников стали законы СССР и РСФСР «Об охране и использовании памятников истории и культуры», принятые соответственно в 1976 и 1978 гг.

Закон четко определил, что «памятниками истории и культуры являются сооружения, памятные места и предметы, связанные с историческими событиями в жизни народа, развитием общества и государства, произведения материального и духовного творчества, представляющие историческую, научную, художественную или иную культурную ценность».

Принятие законов четко определило, что ответственность за состояние и использование памятников истории и культуры несут исполнительные комитеты местных Советов народных депутатов, а их местные органы культуры «...осуществляют государственное управление в области охраны и использования памятников истории, археологии, градостроительства и архитектуры и искусства».

Содержание многих исторических памятников требует огромных материально-технических и финансовых затрат. Государство, направляя большие средства на ремонт и восстановление памятников истории и культуры, не может сразу и в короткий срок решить все вопросы их состояния и использования. В этом ему призвано помочь созданное в июле 1966 г. Всероссийское общество охраны памятников истории и культуры, которое в соответствии с Уставом ВООПИК: «...способствует привлечению широких слоев населения к активному и непосредственному участию в охране памятников, осуществляет пропаганду памятников и законодательства об их охране и использовании... осуществляет общественный контроль за их сохранностью и правильным использованием...» Собирая членские индивидуальные и коллективные взносы, добровольные пожертвования,

получая средства от благотворительных мероприятий и хозяйственной деятельности, Общество охраны памятников направляет более 80% полученных средств на ремонт и реставрацию, пропаганду памятников истории и культуры.

Волгоградское отделение ВООПИК насчитывает в своих рядах более 420 тысяч членов. За 20 с лишним лет существования отделение направило на ремонт и реставрацию около 2,5 миллиона рублей, из них 200 тысяч рублей на проведение охранных раскопок памятников археологии, более 250 тысяч рублей на пропаганду памятников истории и культуры. Каждый третий памятник в области создан или отреставрирован за счет Волгоградского областного отделения ВООПИК, оно же финансировало изготовление более 300 мемориальных досок в Волгограде. Отделение Общества ведет большую работу по выявлению, учету, предварительному описанию и изучению памятников истории и культуры в нашем крае.

Настоящий справочник является первой попыткой осветить историю создания, использования и пропаганды памятников истории и культуры города-героя Волгограда. Подготовку материалов осуществляли прежде всего активисты областного отделения ВООПИК.

Весь материал в книге разбит на три основных раздела — памятники истории и культуры, археологии, архитектуры. Внутри разделов данные о памятниках располагаются в порядке административно-территориального деления Волгограда с севера на юг. Авторы старались по мере возможности соблюдать хронологию, хотя в отношении памятников это довольно сложно. Описание памятников каждого района заканчивается списком мемориальных досок, установленных в районе.

Справочник завершается разделом: «Краткие сведения из административно-территориального деления Царицына—Сталинграда—Волгограда». Этот раздел введен для более полного восприятия истории города и времени создания памятников истории и культуры.

Авторы продолжают работу по дальнейшему совершенствованию и подготовке к печати справочника о памятниках и памятных местах Волгограда и области.

Авторы надеются, что настоящий справочник будет полезным как для жителей, так и для гостей нашего города в вопросах ознакомления их с памятниками истории и культуры Волгограда.

Е. А. Чемякин, зам. председателя президиума совета Волгоградского областного отделения Всероссийского общества охраны памятников истории и культуры





# ПАМЯТНИКИ ИСТОРИИ

Настоящий раздел, рассказывающий о памятниках истории, является самым обширным в справочнике. В него вошли сведения об имеющихся в нашем городе памятниках и памятных местах, связанных с важнейшими историческими событиями в жизни народа, развитием общества и государства: с революционным движением, гражданской и Великой Отечественной войнами, социалистическим строительством, с развитием науки и техники, культуры и быта народов, с жизнью выдающихся политических, государственных, военных деятелей, народных героев, деятелей науки, литературы и искусства, а также о захоронениях погибших за свободу и независимость Родины.

Изначальная сущность города как защитника юго-восточных границ европейской части нашего государства отразилась в сохранившихся и созданных в нем памятниках. В основном в

Волгограде это памятники истории периодов гражданской и Великой Отечественной войн — их в городе подавляющее большинство, около 200. Из них только на братских могилах находится более 40 памятников, более 50 увековечивают места исторических событий. В городе установлено более 30 памятников и бюстов вождя мирового пролетариата В.И.Ленина. Они в основном установлены у зданий партийно-советских и учебных учреждений, промышленных предприятий. Более 80 памятников республиканского значения и еще двадцать пять — местного значения используются в экскурсионном показе объединением «Волгоградтурист» в нашем городе.

Этот раздел включает в себя краткое описание всех памятников истории и культуры Волгограда, стоящих на государственном учете и охране.



# ВОРОШИЛОВСКИЙ РАЙОН



- В районе имеется:
- памятников истории —11;
  - памятников архитектуры и градостроительства (под охраной местного значения) —2;
  - скульптурных памятников —4;
  - мемориальных досок —22.

## Памятники

В районе имеется около 30 зданий и сооружений царицынской застройки, которые в настоящее время изучаются и паспортизируются с целью принятия их под охрану как памятники.

Исторический путь района неразрывно связан с 400-летней историей нашего города. Здесь проходили основные пути с юга. Выступления крестьянских масс, жителей царицынской крепости и посадок, развитие промышленности и рост рабочего класса, строительство первой железной дороги — Волго-Донской, а затем Тихорецкой, революционные выступления пролетарских масс, Октябрьская революция и оборона Царицына и многие другие события в истории нашего города — это история района.

Многие железнодорожники Царицына активно сражались за Советскую власть. Имелись железнодорожные формирования по охране путей, железнодорожных мостов, грузов. Из железнодорожников формировались команды бронепоездов, они сражались в частях Красной Армии в период обороны Царицына в 1918—1919 гг.

Здесь у станции Волжской, где находился парк поселка железнодорожников, и хоронили погибших. В июне 1919 г. в братской могиле были похоронены 10 бойцов-железнодорожников из коммунистического батальона, погибших от взрыва при охране станции Царицын-I.

Известны имена 9 железнодорожников, они указаны на памятнике, остальные — неизвестны.

Памятник из гранитного блока был построен в 1965 г., высота 2 м. Ограда чугунная, литая, площадь могилы 6,5 x 9 м, покрыта железобетонными плитами.



Памятник истории — братская могила защитников  
Красного Царицына, погибших в 1918—1919 гг.  
Улица Пугачевская


Братская могила является местом многих произведенных в разное время захоронений бойцов Красной Армии и рабочих-железнодорожников.

В 1918 г. здесь были похоронены погибшие при защите Царицына бойцы 10-й армии, железнодорожники из числа команд бронепоездов, железнодорожники, обеспечивавшие снабжение фронта у станции Воропоново. В 1919—1920 гг. здесь были похоронены жертвы белогвардейско-врангелевского террора в Царицыне. Захоронение проводилось после освобождения города. По имеющимся сведениям захоронено более 150 погибших, известны имена 14 железнодорожников.

Новый памятник построен в 1987 г.

Автор проекта — архитектор В. П. Калинин-ченко.





Памятник истории — братская могила  
защитников Сталинграда на гражданском кладбище  
Поселок Дар-гора

При проведении на территории района строительно-земляных работ и прокладке различных коммуникаций в 1959—1968 гг. были вскрыты неизвестные до этого братские и одиночные захоронения погибших защитников города — воинов Советской Армии, бойцов народного ополчения, жителей города.

Для захоронения обнаруженных останков на центральной аллее гражданского кладбища было отведено место для братской могилы, в которую перенесены останки 98 погибших, из них 54 воина.

Памятник сооружен в 1971—1972 гг. в мастерской областного отделения Всероссийского общества охраны памятников истории и культуры.



Памятник истории — могила Саши Филиппова,  
комсомольца, партизана-разведчика,  
погибшего в 1942 году  
Сквер им. Саши Филиппова

Автор проекта памятника В. И. Кудряков, мастер-бригадир этой же мастерской, под руководством которого осуществлено строительство памятника.

При строительстве использована мраморная крошка, мраморные плиты для облицовки.

Саша (Александр Александрович) Филиппов родился в Сталинграде, жил в районе Дар-горы, работал. Когда немцы оккупировали центральную часть города, Саша стал разведчиком, неоднократно ходил в тыл противника и доставлял ценные разведывания, совершал диверсии. При проведении очередной разведки был схвачен немцами и 23.12.1942 г. казнен — повешен у церкви на Дар-горе.

Посмертно награжден орденом Красного Знамени.

В 1981 г. на могиле героя сооружен новый памятник-бюст. Авторы проекта: скульптор П. Л. Малков, архитектор Г. М. Коваленко.

Бюст из ковanej меди (высота 1,3 м), постамент из железобетона с накладными буквами из меди, надпись: «Саша Филиппов, 26.VI 1925—23.XII 1942, комсомолец, партизан, зверски замученный фашистами».

Улица в Ворошиловском районе, на которой жил Саша Филиппов, названа его именем. На улице и на доме, где он родился и жил, открыты мемориальные доски.

Уроженец нашего города Г. Н. Елисеев учился в аэроклубе, затем окончил военно-авиационное училище летчиков, служил в ВВС СССР летчиком-истребителем.



Памятник истории — могила Героя Советского Союза,  
летчика, капитана Елисеева Геннадия Николаевича.  
Гражданское кладбище на Дар-горе



28.11 1973 г. совершил героический подвиг—таранил самолет-нарушитель государственной границы СССР, при этом сам погиб.

Указом Президиума Верховного Совета СССР от 14.12 1973 г. ему присвоено звание Героя Советского Союза посмертно.

Памятник на могиле сооружен в 1975 г. из полированного гранита с накладным барельефом из ковального алюминия, на котором изображение летчика-героя и текст: «1937—1973. Елисеев Геннадий Николаевич, Герой Советского Союза».

В Ворошиловском районе именем Елисеева названа улица, открыты мемориальные доски на улице и на здании обкома ДОСААФ.



Памятник на месте ожесточенных боев  
с немецко-фашистскими захватчиками воинов частей  
и соединений 62, 64 и 57-й армий.  
Улица Радомская, сквер

В сентябре 1942 г. в этом районе части 62-й армии вели оборонительные бои, защищая подступы к железной дороге и станции Сталинград-II.

В январе 1943 г. здесь наступали части 64-й и 57-й армий, уничтожая окруженную группировку фашистских войск 6-й полевой армии немцев.

Памятник сооружен в 1958 г. по типовому проекту, автор—архитектор В. А. Каменский.

Памятник кубической формы, из кирпича, высота 6 м.

На двухсторонней мемориальной стеле накладными медными буквами сделаны надписи:

— со стороны города: «Слава речникам и пожарным Волжского бассейна—героям гражданской войны, защитникам Красного Царицына»

— со стороны Волги: «Никогда советский народ не забудет мужественных сынов Волги, прославивших себя в боях за Сталинград».

Пожарный пароход «Гаситель» был построен на Сормовском судостроительном заводе в 1903 г., до 1926 г. носил имя «Царев», в качестве пожарного парохода прослужил на Волге до 1966 г.

Участвовал в обороне Царицына в 1918—1920 гг. и в Сталинградской битве 1942—1943 гг. Помимо своих прямых обязанностей, обеспечивал выполнение задач командования Красной Армии по переброске войск, доставке грузов, эвакуации. Имел вооружение и обеспечивал охрану водного бассейна.

Пароход-ветеран несет свою службу в качестве памятника.

Памятник открыт 06.11.1977 г.

Автор проекта — народный архитектор СССР В. Е. Масляев.



Памятник речникам Волжского бассейна —  
пожарный пароход «Гаситель»  
На берегу р. Волги в пойме р. Царицы



Памятник защитникам Сталинграда в боях за городской  
элеватор в 1942—1943 гг.  
Улица Рабоче-Крестьянская



Надпись на дугообразной стеле памятника говорит, что в боях за городской элеватор в 1942 г. (сентябрь) и в 1943 г. (январь) сражались моряки, пехотинцы, артиллеристы 35-й и 36-й гвардейских стрелковых дивизий, 10-й стрелковой и 154-й морской бригад, 271-го полка 10-й дивизии НКВД, 502-го истребительно-противотанкового артиллерийского полка, моряки-североморцы 92-й отдельной стрелковой бригады.

Памятник открыт 30.06.1977 г.

Авторы проекта: скульптор П. Л. Малков, архитектор Г. М. Коваленко.

Памятник выполнен из монолитного железобетона; высота фигуры 7 м, постамента—1 м.

турные работы по авторским эскизам выполнены группой ленинградских скульпторов: народный художник СССР М. К. Аникушин, скульпторы — Г. В. Косов, В. Г. Стамов.

На памятнике—гранитная мемориальная доска с текстом: *«Чекистам, офицерам контрразведки Сталинградского фронта, солдатам и офицерам 10-й дивизии войск НКВД, работникам милиции, погибшим при защите города от немецко-фашистских захватчиков.*

*Август 1942 г. — февраль 1943 г.»*

Общая высота памятника более 22 м, высота фигуры воина-чекиста 3,85 м, с мечом — 5,8 м. Бронзовое литье выполнено Ленинградским заводом «Монументскульптура».



Памятник чекистам  
Площадь Чекистов

В августе 1942 г. 10-я дивизия НКВД, составлявшая военный гарнизон Сталинграда, вступила в ожесточенные бои с врагом за город. Севернее города, на подступах к тракторному заводу, оборонялись истребительные батальоны милиции, части конвойных войск и другие части НКВД. Многие из защитников погибли в боях.

Памятник открыт 28.12.1947 г.

Он сооружен по проекту волгоградского художника-архитектора Ф. М. Коимшиди. Скульп-



Памятник-воинам 140-го минометного полка  
и 20-й мотострелковой бригады  
Улица Ставропольская, школа № 14

20-я мотострелковая бригада участвовала в оборонительных боях в 1942 г., в сентябре в школе находился командный пункт бригады.

140-й минометный полк в сентябре — ноябре 1942 г. действовал в составе 62-й армии, поддерживая своим огнем боевые части в районе заводов «Баррикады» и «Красный Октябрь». С ноября 1942 г. полк в составе 64-й армии участвовал в наступлении и в январе 1943 г. вел бои в районе поселка Дар-гора.

Памятник открыт в 1972 г.

Автор проекта — В. И. Кудряков (мастерская ВООПИК).

Памятник облицован гранитом и мрамором. Высота 2,8 м.





Памятник автомобилистам — грузовой автомобиль ЗИС-5  
Станция Садовая, ПО «Волгоградторгтранс»

Памятник открыт 08.05.1985 г.

Автор проекта — архитектор Е. И. Левитан.

Автомобиль ЗИС-5 установлен на массивном бетонном постаменте, на передней грани которого прикреплена металлическая плита с текстом:  
«1941—1945.

*Никто не забыт, ничто не забыто!  
Через реки, горы и долины,  
Сквозь пургу, огонь и черный дым,  
Мы вели машины, объезжая мины,  
По путям-дорогам фронтовым».*

Автомобиль ЗИС-5 — один из многих тысяч грузовых автомобилей, производство которых было начато на Московском автомобильном заводе, а с 1944 г. и на Урале. Этот автомобиль трудился в военные годы и десятки лет после войны.

#### Мемориальные доски

Улица Клубная, на здании клуба им. 25-летия Октября.

*«В этом здании в августе 1918 года формировался и размещался железнодорожный взвод коммунистического батальона Совета Народных Комиссаров».*

Открыта 06.11.1962 г. Мрамор.

Улица Академическая, 3, на здании кинотеатра «Гвардеец» и на здании управления Волгоградского речного порта.

*«Здесь в сентябре 1942 года героически сражались воины 92-й отдельной стрелковой бригады 62-й армии».*

Открыты 27.07.1971 г. Гранит и мрамор.

Улица Елецкая, 142, на здании средней школы № 104:

*«В январе 1943 года воины 277-й стрелковой дивизии после ожесточенных сражений уничтожили немецко-фашистскую группировку в этом районе».*

Открыта 09.05.1977 г. Гранит.

Улица Ставропольская, 71, на здании средней школы №14:

*«Здесь в сентябре 1942 года находился командный пункт 20-й мотострелковой бригады, воины которой мужественно сражались с фашистскими захватчиками».*

Открыта 25.12.1971 г. Гранит.

*«Здесь в период Сталинградской битвы воины 140-го минометного полка героически сражались с немецко-фашистскими захватчиками».*

Открыта 02.02.1974 г. Гранит.

Улица Ворошилова, 2, на здании кондитерской фабрики имени В. И. Ленина.

*«Здесь в сентябре 1942 года 244-я стрелковая дивизия под командованием полковника Афанасьева Г. А. стояла насмерть, защищая каждую пять сталинградской земли».*

Открыта 27.05.1985 г. Гранит.

Улица Ельшанская, 130, на здании вечерней школы работающей молодежи №26.

*«В этом здании с ноября 1941 года по сентябрь 1942 года находился штаб 748-го зенитно-артиллерийского полка, воины которого героически защищали Сталинград от воздушных налетов и наземных атак противника».*

Открыта 21.04.1987 г. Гранит.

Улица Рабоче-Крестьянская, 19, в здании РК КПСС:

*«Сохраним навеки имена товарищей:*

*Кокарева Гавриила Дмитриевича,*

*Балагурова Алексея Алексеевича,*

*секретарей Ворошиловского райкома партии, погибших в боях за Родину в годы Великой Отечественной войны».*

Открыта 08.05.1969 г. Мрамор.

Улица Пугачевская, 8, на здании технического участка водного пути.

*«В дни Великой Отечественной войны 1941 — 1945 гг. коллектив технического участка пути самоотверженно работал по обеспечению бесперебойного судоходства на реке Волге, оказывал большую помощь фронту в перевозках воинских и народнохозяйственных грузов».*

Открыта в 1961 г. Мрамор.

Улица Профсоюзная, на здании производственного корпуса:

*«В грозные годы Великой Отечественной войны советского народа с фашистской Германией коллектив завода медицинского оборудования изготовлял для Советской Армии минометное оружие».*

Открыта 08.05.1965 г. Гранит.

Улица Баррикадная, на здании обкома ДОСААФ:

*«За нашу Советскую Родину!»*

*Летчики — воспитанники Сталинградского аэроклуба имени Н. С. Хользунова, удостоенные звания Героя Советского Союза за выдающиеся подвиги в боях при защите социалистической Родины:*

*Базаров Иван Федорович*

*Белоусов Николай Петрович*

*Богомазов Григорий Иванович*

*Елисеев Геннадий Николаевич*

*Пересумкин Петр Петрович*



Попов Андрей Кириллович  
Савенков Николай Константинович  
Тюрин Михаил Петрович  
Числов Александр Михайлович".

Открыта 06.11.1967 г. Гранит.

Улица Баррикадная, 1, аэроклуб ДОСААФ.

«Воспитанник Сталинградского аэроклуба летчик-истребитель капитан Елисеев Геннадий Николаевич 28 ноября 1973 года, впервые в истории реактивной авиации применив таранный удар, уничтожил самолет-нарушитель государственной границы СССР».

Указом Президиума Верховного Совета СССР 14 декабря 1973 года за мужество, отвагу и героизм, проявленные при охране воздушных рубежей нашей Родины, капитану Елисееву Г. Н. присвоено высокое звание Героя Советского Союза".

Открыта 22.02.1982 г. Гранит.

Улица Саши Филиппова, 65.

«В этом доме родился и жил Саша Филиппов, комсомолец, юный разведчик, зверски замученный фашистами в 1942 году».

Открыта 02.02.1969 г. Мрамор.

Улица Буханцева, 21.

«Улица названа именем старшины милиции Буханцева Петра Степановича, погибшего на боевом посту 21 мая 1952 года».

За совершенный героический подвиг навечно зачислен в списки личного состава Советского районного отделения внутренних дел города Волгограда".

Открыта 30.10.1975 г. Мрамор.

Улица Елисеева, 19.

«Эта улица названа именем Героя Советского Союза летчика-истребителя капитана Елисеева Геннадия Николаевича, совершившего подвиг при исполнении служебного долга».

Погиб 20 ноября 1973 года".

Открыта 28.11.1976 г. Гранит.

Улица Звездина, 36.

«Эта улица названа именем Героя Советского Союза гвардии капитана Звездина Ивана Аникееви-

ча, нашего земляка, погибшего в боях за освобождение Украины 22 октября 1943 года».

Открыта 08.05.1975 г. Мрамор.

Улица Иванова, 19.

«Улица имени Иванова. Виктор Алексеевич Иванов, боец истребительного батальона, комсомолец. За мужество, проявленное в боях с немецко-фашистскими захватчиками под Сталинградом, награжден орденом Ленина».

Улица Канунникова, 7а.

«Виктор Канунников (1905—1942) в предвоенные годы возглавлял отдел партийной жизни газеты «Сталинградская правда».

С начала войны на фронте. Погиб в боях за Родину».

Открыта 30.05.1977 г. Гранит.

Улица Макарчука, 21.

«Эта улица названа именем полковника Макарчука Ефима Федосеевича—командира 302-й стрелковой дивизии».

В бою у с. Садовое 29 сентября 1942 года дивизия под его командованием нанесла большой урон живой силе и технике противника.

Подполковник Макарчук награжден орденом Красного Знамени. Погиб в феврале 1943 года".

Открыта 09.05.1965 г. Мрамор.

Улица Панина, 86.

«Эта улица названа именем Героя Советского Союза Панина Павла Алексеевича, командира 255-го истребительного авиаполка».

В период Великой Отечественной войны майор Панин лично сбил 13 фашистских самолетов. Погиб 26 августа 1943 г."

Открыта 09.05.1965 г. Мрамор.

Улица Саши Филиппова, 10.

«Улица имени Саши Филиппова».

Саша Филиппов, комсомолец-разведчик, за активное участие в героической обороне Сталинграда и проявленную при этом стойкость и мужество посмертно награжден орденом Красного Знамени".

Открыта 09.05.1965 г.



# ДЗЕРЖИНСКИЙ РАЙОН




В районе имеется:

- памятников истории
- мемориальных досок

— 16;  
— 20.

## Памятники



Памятник истории — братская могила офицеров и солдат Советской Армии, погибших в боях за Сталинград в 1942—1943 гг.  
Центральное гражданское кладбище

Братская могила была образована в 1967—1972 гг. В этот период в ней были перезахоронены останки павших в боях и умерших от ран воинов, ранее похороненных в одиночных и братских захоронениях на территории кладбища и в неблагоустроенных местах района. Похоронено 432 человека, из которых установлены имена 257 воинов.

Памятник на могиле сооружен в 1972 г.

Автор проекта памятника — архитектор Ю. О. Чередниченко.

Памятник выполнен из гранита, площадь могилы — плитами из мраморной крошки (6 x 4 м), ограда — чугунное литье.



Памятник — танк Т-34 «Челябинский колхозник»  
Северо-западнее Мамаева кургана  
(у железной дороги)

Боевая машина установлена на месте соединения войск двух армий — 21-й и 62-й, расчленивших окруженную в Сталинграде группировку немецких войск на две части.

Танк Т-34 построен на Урале на средства колхозников Челябинской области. Танковая колонна была передана на укомплектование сформировавшейся в 1942 г. 121-й танковой бригаде.

Танк №18 шел в передовых боевых порядках наступающих войск 21-й армии и первым начал прорыв вражеской обороны.

В 1944 г., когда танк использовал свои боевые возможности, командование танковой бригады, за Сталинградскую битву получившей наименование гвардейской, передало танк городу для установки в качестве памятника.

На башне танка танкистами бригады приварены две стальные плиты с текстами:


*«Танк Т-34-18 »Челябинский колхозник" 121-й танковой бригады, ныне 27-й гвардейской, которой командовал полковник Невжинский.*



Ком. танка Кануников  
Мех. водитель Макурин  
Ком. башни Колмогоров  
Радист Семеновых".

«Здесь 26.01.1943 г. в 10.00 произошла встреча этого танка, шедшего с запада впереди танковой бригады полковника Невжинского, с частями 62-й армии, оборонявшей Сталинград с востока. Соединение 121-й танковой бригады с частями 62-й армии разделило вражескую немецкую группировку на две части и способствовало ее уничтожению.

Полная ликвидация немецких войск под Сталинградом произошла 02.02.1943 г."



Памятник воинам 42-й отдельной стрелковой бригады  
В районе моторного завода

Когда фронт приблизился к окраинам города Сталинграда, в начале сентября 1942 г. 42-я отдельная стрелковая бригада заняла оборону западнее Ангарского поселка по р. Царице. Здесь она вела ожесточенные бои с 7 сентября по 17 сентября 1942 г.

Укомплектованная моряками бригада в ожесточенных сражениях нанесла большой урон противнику. Будучи обескровленной она продолжала оборонительные бои, отходя к Волге и сражаясь за каждый дом, за каждый метр сталинградской земли.

На месте ожесточенных боев в память о воинах бригады в 1969 г. был открыт памятник.

Памятник-стела из железобетона, имеет мемориальную надпись:

«Здесь на высоте 133,4 стояли насмерть бойцы 42-й Краснознаменной бригады. 7—17 сентября 1942 года».

Памятник — боевой самолет МИГ-21 открыт  
02.02. 1973 г.



Памятник летчикам  
Качинского военно-авиационного училища  
Улица Качинцев, на площади училища



Памятник героям-качинцам к 70-летию Качинского  
высшего военно-авиационного училища летчиков  
им. А. Ф. Мясникова  
На территории училища

Памятник сооружен по проекту преподавателя училища Д. Т. Аксенова.

21 ноября 1910 г. в Севастополе была сформирована 1-я офицерская школа пилотов. В 1912 г. она была перебазирована севернее р. Качи, после чего стала называться «Качей» — Качинской школой.



С 1941 по 1945 г. училище базировалось в Красном Куте Саратовской области, а затем было передислоцировано в наш город.

Памятник открыт 21.11.1980 г.

Авторы — архитекторы В. И. Попов и Ю. В. Бодров.

Памятник из монолитного железобетона, самолет и ракета из алюминия, высота 20 м. Горельеф — портреты военных летчиков, выпускников училища Героев Советского Союза Н. Г. Сидорова, Г. Н. Елисеева и дважды Героя Советского Союза космонавта В. В. Быковского символизируют поэтапное развитие авиационной техники — поршневой, реактивной и космической.



Памятник — танк Т-34-85 в честь героев-воинов  
6-й гвардейской отдельной танковой бригады  
Улица Историческая



Памятник Зосе Космодемьянской  
Улица Римского-Корсакова, средняя школа №36

Памятник выполнен по проекту скульптора Н. А. Павловской и архитектора Д. В. Ершовой. Открыт 26.11.1979 г.

Поясная фигура из меди, постамент — железобетон.

6-я гвардейская отдельная танковая бригада героически сражалась на подступах к Сталинграду, в самом городе. В период оборонительных сражений вела бои на Мамаевом кургане, участвовала в боях за тракторный завод, в наступательных боях.

Памятник открыт 10.09.1978 г.

На постаменте памятника надпись:  
*«Танк Т-34 воздвигнут в честь 6-й гвардейской отдельной Краснознаменной Сивашской танковой бригады, защищавшей Сталинград.  
10 сентября 1978 года».*



Памятник Ф. Э. Дзержинскому  
Улица Историческая, на площади перед зданием РК КПСС  
и исполкома райсовета

Памятник открыт 08.09.1977 г.

Авторы проекта памятника: скульптор В. Г. Фетисов, архитектор Б. Г. Арзамасцев. Гранит.

#### Мемориальные доски

Улица Ангарская, 15, на здании средней школы №67.

*«Здание школы №67 27 января 1943 года после упорных наступательных боев было освобождено от немецко-фашистских захватчиков доблестными воинами 14-й гвардейской отдельной стрелковой бригады».*

Открыта 09.05.1967 г. Мрамор.



Шоссе Авиаторов, площадь у моторного за- вода.

*«В 1942—1943 гг. в боях за наш город сражался 381-й истребительно-противотанковый артил- лерийский полк, который за особые боевые заслуги в Сталинградской битве переименован в гвардей- ский».*

Открыта 02.02.1980 г. Мрамор.

Улица Гейне, 7, средняя школа №128.

*«В дни героической обороны Сталинграда в районе школы № 128 вела ожесточенные бои с немецко- фашистскими захватчиками 6-я гвардейская Краснознаменная Сивашская отдельная танко- вая бригада».*

Открыта 02.02.1978 г. Мрамор.

Улица Ангарская, 15, на здании средней школы № 67.

*«Здесь работали и учились люди, отдавшие в годы Великой Отечественной войны жизнь за наше счастье».*

Учитель Владимир Федорович Волгин

Учащиеся: Афонин Алексей

Пономарев Федор

Стешов Виктор

Тихомиров Борис».

Открыта 09.05.1968 г. Мрамор.

На здании онкологического корпуса боль- ничного комплекса:

*«В областном онкологическом диспансере с 1949 по 1978 гг. работал заслуженный врач РСФСР хи- рург-онколог Вячеслав Владимирович Щеглов».*

Открыта 25.12.1979 г. Гранит, барельеф из нержавеющей стали.

Улица Качинцев, на арке главного входа Ка- чинского военного авиационного училища лет- чиков:

*«Качинское высшее военное авиационное ордена Ленина Краснознаменное училище летчиков име- ни А. Ф. Мясникова основано 21.11.1910 г. на реке Каче близ Севастополя на добровольные пожерт- вования народов России».*

Открыта 21.11.1970 г. Бронза.

Улица 51-я Гвардейская, 17.

*«Эта улица названа именем 51-й гвардейской стрелковой ордена Ленина Краснознаменной ди- визии имени К. Е. Ворошилова».*

*«Воины-гвардейцы в ожесточенных боях разгроми- ли фашистские войска на территории Дзержин- ского района в 1942—1943 гг.»*

Открыта 09.05.1975 г. Гранит.

Улица Землячки, 34/35.

*«Улица названа именем советского и партий- ного деятеля, члена Коммунистической пар- тии с 1896 года Розалии Самойловны Землячки (1876—1947 гг.)».*

Открыта 01.04.1977 г. Мрамор.

Улица Качинцев, 124.

*«Улица названа в честь прославленных авиаторов — воспитанников Качинского высшего военно- авиационного ордена Ленина Краснознаменного училища летчиков им. А. Ф. Мясникова, которые героически защищали город в дни Сталинградской битвы 1942—1943 гг.»*

Открыта 09.05.1976 г. Мрамор.

Улица Комиссара Маркина, 15.

*«Улица названа в честь героя гражданской войны военного комиссара Волжской военной флотилии Маркина Николая Григорьевича».*

*Погиб в бою на Каме 1 октября 1918 г.»*

Открыта 02.02.1972 г. Гранит.

Улица Михаила Паникахи, 11.

*«Улица названа в честь Героя Советского Союза бойца 193-й стрелковой дивизии Паникаха Миха- ила Аверьяновича, посмертно награжденного ор- денем Отечественной войны I степени».*

*Погиб в бою при защите завода «Красный Ок- тябрь» 2 октября 1942 г.»*

Открыта 02.02.1972 г. Гранит.

Улица Рокоссовского, 45.

*«Эта улица названа именем выдающегося полко- водца дважды Героя Советского Союза, Маршала Советского Союза Рокоссовского Константина Константиновича (1896—1968 гг.), бывшего ко- мандующего войсками Донского фронта».*

Открыта 09.05.1975 г. Гранит.

Улица Савкина, 1.

*«Улица названа именем одного из организаторов комсомола города Царицына, активного бойца за становление Советской власти в нашем крае, участника гражданской и Великой Отечествен- ной войн Савкина Виктора Георгиевича (1901— 1976 гг.)».*

Открыта 07.12.1982 г. Гранит.

Улица Константина Симонова, 22.

*«Улица названа именем Героя Социалистического Труда Константина Михайловича Симонова (1915—1979 гг.), выдающегося советского писа- теля и общественного деятеля, участника Ста- линградской битвы».*

Открыта 26.11.1983 г. Мрамор.

Улица Маршала Толбухина, 2.

*«Улица названа именем выдающегося полковод- ца Героя Советского Союза, Маршала Совет- ского Союза Толбухина Федора Ивановича (1894 —1949 гг.), бывшего командующего 57-й армией Сталинградского фронта».*

Открыта 09.05.1975 г. Гранит.

Улица Чапаева, 41.

*«Улица названа именем легендарного героя граж- данской войны Чапаева Василия Ивановича (1887—1919 гг.)».*

Открыта 10.09.1979 г. Гранит.

Улица Черняховского, 17.

*«Улица названа в честь дважды Героя Советского Союза генерала армии Черняховского Ивана Дани- ловича».*

*Умер после тяжелого ранения 18 февраля 1945 г.»*

Открыта 02.02.1972 г. Гранит.

Улица Комиссара Щербины, 3.

*«Улица названа в честь героя Сталинградской битвы батальонного комиссара Щербины Ивана Мефодьевича, посмертно награжденного орденом Красного Знамени».*

*Погиб в уличном бою в Сталинграде 26 сентября 1942 г.»*

Открыта 02.02.1972 г. Гранит.



# КИРОВСКИЙ РАЙОН



В районе имеется:

- |                           |      |
|---------------------------|------|
| — памятников истории      | —8;  |
| — скульптурных памятников | —10; |
| — мемориальных досок      | —25; |

## Памятники

В 1917—1918 гг. на территории района формировались отряды и работал районный штаб Красной гвардии. Были сформированы добровольческие части для защиты Красного Царицына, которые комплектовались рабочими лесозаводов.

В период Сталинградской битвы 1942—1943 гг. в районе размещались партийные и советские органы города, штабы 64-й армии и ее соединений, частей, которые отразили все попытки врага захватить Кировский район и выйти к Волге.



Памятник истории — место расстрела защитников Красного Царицына белогвардейцами в 1919 г  
Улица Южнобережная, Капустная Балка

30.06.1919 г. части Красной Армии оставили Царицын. Белогвардейцы, заняв город, в течение 6 месяцев проводили жестокий террор: расстрелы и казни без суда и следствия были основным средством подавления сопротивления граждан.

Капустная Балка была одним из мест массового расстрела пленных красноармейцев, подпольщиков и других жителей.

В 1920 г. останки погибших из Капустной Балки были перезахоронены в центр Бекетовки, в братскую могилу на ул. Добролюбова.

На месте расстрела была установлена памятная стела, 06.11.1975 г. открыт новый памятник, сооруженный по проекту архитектора Д. В. Ершовой.

Памятник железобетонный в виде дугообразной стелы, на которой накладными буквами текст:

*«Здесь в 1919 году 1500 героических защитников Красного Царицына были зверски расстреляны белогвардейцами».*

Длина стелы 24 м, высота 1,75 м.



Памятник истории — братская могила жертв белого террора, погибших в 1919 г.  
Улица Добролюбова, сквер

Останки погибших — расстрелянных белогвардейцами в Капустной Балке перезахоронены в сквер в 1920 году, когда был окончательно освобожден Царицын. Перезахоронено более 1500 останков жертв белого террора.

В 1965 г. на могиле построен новый памятник из гранита. Автор проекта — архитектор Д. В. Ершова.


Памятник в виде прямоугольной стелы: длина — 5,8 м, высота — 2,2 м.

Угол улицы Кирова — улицы Братской.

В братской могиле похоронены 24 бойца Красной Армии, погибшие от рук белогвардейцев. Имена погибших неизвестны.

Памятник построен в 1965 г.





Памятник истории — братская могила защитников Красного Царицына, погибших в 1919 г.  
Улица Кирова — улица Братская (на пересечении)



Памятник на месте вспомогательного пункта управления командующего 64-й армией  
Улица Южнобережная, на высоте

Вспомогательный пункт управления командующего войсками 64-й армии генерала М. С. Шумилова на данной высоте располагался с сентября 1942 г. по январь 1943 г.

Командный пункт и управление армии находились в специально оборудованных убежищах на территории лесозавода им. Ермана и химзавода им. Кирова.

Одним из звеньев управления являлась штаб-квартира генерала М. С. Шумилова на улице Красноуфимской, 20 (бывшая ул. Каланчевская).

Надпись из кованого алюминия:

*«Здесь находился вспомогательный пункт управления командующего 64-й армией Сталинградского фронта.*

*Сентябрь 1942 года — январь 1943 года».*

Памятник открыт 02.02.1974 г. Построен по проекту архитекторов Д. В. Ершовой и Е. И. Левитана. Материал — монолитный железобетон, высота памятника 9 м.



Памятный знак в честь трудового подвига и пуска в эксплуатацию Сталинградской ГРЭС 08.11.1930 г  
Переулок Залесский, на площади ГРЭС

Сталинградская ГРЭС, построенная по ленинградскому плану ГОЭЛРО, 08.11.1930 г. в 21.55 дала первый промышленный ток, 07.06.1931 г. новой электростанции присвоено имя Г. М. Кржижановского.

В настоящее время станция оснащена современным оборудованием.

08.11.1970 г. открыт памятный знак в ознаменование 40-й годовщины со дня пуска станции. Знак в виде стелы с барельефом В. И. Ленина и мемориальным текстом.

Стела из мраморной крошки, барельеф и текст — алюминий. Высота знака 4 м, ширина 1,5 м. Авторы проекта: скульптор В. Н. Безруков и архитектор Е. И. Левитан.

Николай Александрович Руднев родился в 1894 г. В 1915 г. окончил гимназию, затем учился в Московском университете, был призван в армию, в чине прапорщика командовал ротой. В марте 1917 г. вступил в партию большевиков,





Памятник Н. А. Рудневу  
Улица Кирова, сквер около РК КПСС

являлся депутатом Тульского Совета. В рядах Красной Армии командовал полком, был начальником штаба 5-й армии. В 1918 г. заведовал отделом формирования и обучения войск СКВО, участвовал в обороне Царицына. Коман-



Памятник С. М. Кирову  
Улица Кирова, перед зданием РК КПСС

дую резервной бригадой при ликвидации прорыва белогвардейских войск в районе Бекетовки, 15.10.1918 г. был смертельно ранен, скончался в госпитале. Похоронен был сначала в Царицыне, а затем перезахоронен в Харькове по просьбе рабочих этого города.

05.04.1968 г. Н. А. Рудневу в Кировском районе открыт памятник. Автор проекта и исполнитель памятника скульптор Н. Ф. Васильев. Памятник — бюст вырублен из блока серого гранита, высота 2,6 м.

Памятник открыт 18.04.1986 г.

Авторы проекта: скульптор Л. М. Майстренко, архитектор О. Б. Садовский.

Бюст выполнен из листовой меди (выколотка), постамент облицован мрамором.



Памятник Герою Советского Союза Е. К. Стемповской  
Улица Армавирская, 7. СПТУ-37

Радистка батальона 216-го стрелкового полка 76-й стрелковой дивизии младший сержант Стемповская Елена Константиновна погибла 26.06.1942 г., когда фашистские войска начали наступление на Сталинград. Посмертно присвоено звание Героя Советского Союза в 1946 г.

В Волгограде именем Стемповской названа улица в Дзержинском районе. Ее имя присвоено СПТУ-37.

Памятник открыт 29.10.1981 г. Проект памятника выполнен скульптором М. Д. Павловским и архитектором В. П. Калиниченко.

Бюст — медная выколотка, стела и постамент из монолитного железобетона, общая высота 4,5 м.



## Мемориальные доски

Улица Чернышевского, 2.

*«Здесь в 1917—1918 гг. находился штаб Красной Армии 5-го района города Царицына».*

Открыта в 1948 г. Гранит.

Улица Красноуфимская, 20.

*«Здесь в январе—феврале 1943 года располагалась штаб-квартира командующего войсками 64-й армии».*

Открыта в 1957 г. Мрамор.

Завод им. Кирова, на здании технологического корпуса.

*«Здесь в январе—феврале 1943 г. находился командный пункт командующего 64-й армии».*

Открыта 02.02.1965 г. Мрамор.

Переулок Залесский, на арке главного входа ГРЭС.

*«Михаил Иванович Калинин в июне 1930 года посетил строительство Сталинградской ГРЭС».*

Мемориальная доска — бронзовое художественное литье с барельефом М. И. Калинина, открыта в 1953 г.

На здании главного входа пассажирской станции им. Ермана (железнодорожная платформа им. Ермана).

*«Здесь в 1917—1918 гг. неоднократно выступал перед рабочими один из руководителей борьбы за Советскую власть в Царицыне Яков Ерман».*

Открыта 03.11.1967 г. Гранит.

На здании станции железнодорожной платформы им. Руднева.

*«Герой гражданской войны легендарный комбриг 10-й Красной Армии Николай Александрович Руднев героически погиб 16 октября 1918 года в боях на подступах к Бекетовке».*

Открыта в 1965 г. Мрамор.

Улица Турбинная, 182, средняя школа №100.

*«Славным защитникам Кировского района Сталинграда — воинам 96-й отдельной стрелковой бригады 7-го стрелкового корпуса 64-й армии. 10.1942—1.1.1943 гг.»*

Открыта 18.11.1982 г. Гранит.

Переулок Залесский, на арке главного входа ГРЭС.

*«В период Великой битвы на Волге в 1942—1943 гг. ВолгоГРЭС не прекращала подачу энергии предприятиям города и войскам фронта».*

Открыта в 1965 г. Мрамор.

Улица Лавровая, на здании вечерней школы работающей молодежи №9.

*«В этой школе в 1928—1935 гг. учился Герой Советского Союза Савенков Николай Константинович».*

Открыта в 1967 г. Гранит.

Улица Генерала Шумилова, 8, на здании СПТУ-25.

*«В этом училище в 1933—1934 гг. учился Герой Советского Союза Великородный Иван Николаевич».*

Открыта 20.04.1965 г. Мрамор.

Завод им. Кирова, на здании заводоуправления.

*«За достижение высоких показателей в социалистическом соревновании в честь 100-летия со дня*

*рождения В. И. Ленина коллектив завода им. С. М. Кирова награжден Ленинской юбилейной Почетной грамотой ЦК КПСС, Президиума Верховного Совета СССР, Совета Министров СССР и ВЦСПС. Апрель 1970 года».*

Открыта в 1970 г. Мрамор.

Улица Аврорская, стрелковый клуб ДОСААФ.

*«Это здание построено на общественных началах комсомольцами и призывниками Кировского района в честь 20-й годовщины разгрома фашистской Германии».*

Открыта 26.04.1965 г. Мрамор.

Завод им. Кирова, на здании заводоуправления.

*«За высокие трудовые успехи в социалистическом соревновании в честь 50-летия Великого Октября коллективу завода им. Кирова вручено на вечное хранение юбилейное Памятное знамя ЦК КПСС, Президиума Верховного Совета СССР, Совета Министров СССР и ВЦСПС. Ноябрь 1967 года».*

Открыта в 1967 г. Мрамор.

Завод им. Кирова, на здании заводоуправления.

*«За достижение наивысших результатов во Всесоюзном социалистическом соревновании в ознаменование пятидесятилетия образования СССР коллектив завода им. С. М. Кирова награжден Юбилейным почетным знаком ЦК КПСС, Президиума Верховного Совета СССР, Совета Министров СССР и ВЦСПС. Декабрь 1972 год».*

Открыта в 1972 г. Мрамор.

Завод им. Кирова, на здании заводоуправления.

*«В период Великой битвы на Волге в октябре 1942 года — январе 1943 года рабочие завода во фронтовых условиях восстанавливали, ремонтировали и непосредственно подавали военную технику на передний край обороны войсковых частей и соединений 64-й армии».*

Открыта 08.05.1965 г. Мрамор.

Улица 64-й армии, 14 (химико-технологический техникум) и на доме №117 (СПТУ-26).

*«Воины легендарной 64-й армии в период великой Сталинградской битвы героически отстояли южные районы нашего города-героя и участвовали в разгроме 330-тысячной окруженной группировки немецко-фашистских захватчиков».*

Открыта 01.02.1967 г. Мрамор.

Улица Быстрова, 70.

*«Эта улица названа именем комиссара 7-го стрелкового корпуса Быстрова Михаила Павловича, защищавшего город Сталинград».*

*Пал смертью храбрых в бою с немецко-фашистскими захватчиками 25 сентября 1942 года».*

Открыта 01.02.1966 г. Мрамор.

Улица Воронкова, 33.

*«Улица названа именем командира Бекетовского добровольческого рабочего полка, сражавшегося за Царицын в 1918 г., Александра Николаевича Воронкова».*

Открыта 04.11.1966 г. Мрамор.



Улица Денисенко, 71.

«Улица названа именем Героя Советского Союза Денисенко Михаила Ивановича — командира 36-й гвардейской стрелковой дивизии, героически защищавшей наш город в 1942—1943 гг. Умер в 1949 году».

Открыта 01.05.1971 г. Мрамор.

Улица Козака, 1.

«Эта улица носит имя дважды Героя Советского Союза и Народного Героя Югославии Козака Семена Антоновича, командира дивизии 64-й армии, героически защищавшей наш город в 1942—1943 гг.».

Открыта 01.02.1968 г. Мрамор.

Улица З. Маресевой, 15.

«Эта улица носит имя отважной медсестры 64-й армии Героя Советского Союза Зинаиды Маресевой».

Открыта 07.03.1968 г. Мрамор.

Улица Сергея Селищева, 1.

«Эта улица носит имя нашего земляка летчика

Сергея Селищева, громившего фашистских захватчиков в период Великой Отечественной войны».

Улица Стрельца, 147.

«Улица названа именем командира пулеметного батальона 64-й армии Стрельца Николая Григорьевича, сражавшегося за наш город.

Пал смертью храбрых в бою с немецко-фашистскими захватчиками 31 января 1943 г.

Открыта 01.05.1971 г. Мрамор.

Улица Генерала Шумилова, 16.

«Улица названа в честь почетного гражданина города-героя Волгограда Героя Советского Союза генерала-полковника Шумилова Михаила Степановича (1896—1975 гг.).

М. М. Шумилов в период Сталинградской битвы 1942—1943 гг. командовал 64-й армией, войска которой в ожесточенных боях нанесли поражение немецко-фашистским захватчикам и пленили штаб окруженной 6-й немецкой армии».

Открыта 12.01.1983 г. Мрамор.



# КРАСНОАРМЕЙСКИЙ РАЙОН



В районе имеется:

- |                           |       |
|---------------------------|-------|
| — памятников истории      | — 10; |
| — скульптурных памятников | — 17; |
| — мемориальных досок      | — 38. |

## Памятники

В районе берет свое начало Волго-Донской судоходный канал им. В. И. Ленина, проложенный по одному из древних путей-переволок между двумя реками Волгой и Доном, по местам сражений гражданской и Великой Отечественной войн. Многие сооружения канала в своем архитектурно-художественном оформлении отразили события истории в виде памятников выдающимся деятелям, героям войн. Мемори-

альные доски рассказывают об этих событиях и строителях канала.

В братской могиле похоронены бойцы и командиры частей и соединений, оборонявших Сталинград и павших в период наступления и ликвидации окруженной немецкой группировки войск. Известны имена около 1200 воинов, похороненных на площади в братской могиле.

Памятник сооружен в 1958 г.

Авторы проекта — архитектор А. С. Плотников. Памятник сооружен из полированного гранита. Обелиск высотой 18 м, на его лицевой стороне текст:

*«Вечная слава героям, павшим смертью храбрых при защите Сталинграда. 1942—1943 гг.».*



Памятник — братская могила воинов 57-й и 64-й армий, погибших в боях за Сталинград в 1942—1943 гг.  
Площадь Свободы



Памятник истории — братская могила защитников Красного Царицына, погибших в 1919 г.  
Улица Сологубова (станция Сарепта)

Памятник сооружен в 1974 г. по проекту архитектора Д. В. Ершовой.

На надгробной плите вырублена надпись:  
*«Здесь похоронены славные защитники Царицына, погибшие в боях с белогвардейцами в 1919 г.: Игнатов И., Каплунов В. Д., Владаркевич М. И., Николаев В. Н.»*



В братской могиле похоронено 311 воинов, умерших в госпиталях.

Памятник построен в 1975 г.

Капитан Зинченко С. О. являлся начальником пожарной охраны на Сталинградской судовой верфи, участвовал в обороне Сталинграда.

12 октября 1942 г. погиб во время налета немецкой авиации.



Памятный знак  
Улица Минская, 5

На улице Минской в 1942 г. находился штаб 57-й армии. Дом сохраняется, рядом установлен памятный знак с мемориальной доской, на которой надпись:

*«В 1942 г. в этом доме находился штаб 57-й армии. Войска 57-й армии под командованием генерала Толбухина героически защищали южные подступы к городу. Во время наступления прорвали оборону противника и участвовали в окружении и разгроме немецко-фашистских войск под Сталинградом».*

Мемориальная доска бронзовая, отлита на Мытищинском заводе художественного литья по проекту художника Ф. Андреева (Художественный фонд СССР).

Красноармейская переправа через реку Волгу в период Сталинградской битвы 1942—1943 гг. являлась одним из важнейших путей снабжения войск, эвакуации населения и доставки народнохозяйственных грузов.

В 1964 г. на месте нахождения переправы открыт памятный знак с мемориальной доской, с надписью:

*«Здесь в период Сталинградской битвы 1942—1943 гг. работала переправа. Суда Волжской военной флотилии и речного флота под артиллерийским обстрелом и бомбардировками с воздуха обеспечивали эвакуацию населения, народнохозяйственного имущества и переброску войск».*



Памятник на месте Красноармейской переправы  
через р. Волгу в 1942—1943 гг.  
Поселок Татьяна



Памятник-маяк морякам Волжской военной флотилии  
У входа в Волго-Донской судоходный канал  
им. В. И. Ленина

Памятник-маяк сооружен в 1953 г. в комплексе Волго-Донского судоходного канала им. В. И. Ленина по проекту архитектора Р. А. Якубова.

На памятнике выполнена надпись:  
*«Слава доблестным морякам Волжской военной флотилии, героически защищавшим Царицын (1918—1919), Сталинград (1942—1943)».*





Памятник — Т-34  
Улица Арсеньева (на площади перед Волгоградским  
судостроительным заводом)

На Сталинградской судовой верфи в годы Великой Отечественной войны 1941—1945 гг. изготавливались бронекорпуса танков, танковые башни. Осуществлялся ремонт танков, доставленных с боевых участков фронта.


Один из танков, участвовавших в боевых действиях на Сталинградском фронте в 1944 г., установлен в качестве памятника. На мемориальной доске, прикрепленной к постаменту, текст:

*«Танк Т-34 установлен в память о героическом трудовом подвиге рабочих Сталинградской судостроительной верфи в годы Великой Отечественной войны 1941—1945 гг.».*



Памятник рабочим Красноармейского судостроительного  
завода, погибшим в боях за Родину в годы Великой  
Отечественной войны 1941—1945 гг.  
На территории завода

Памятник из гранитного блока, вертикальная стела с именами погибших. Перечислены 17 фамилий погибших.



Памятник рабочим Сталинградской  
судостроительной верфи, погибшим в боях за Родину  
в годы Великой Отечественной войны в 1941—1945 гг.  
На территории судостроительного завода

Памятник открыт 09.05.1975 г.

На плитах у подножия памятника-стелы плиты с именами погибших в боях за Родину: рабочих, служащих, инженеров Сталинградской судовой верфи — всего 128 имен.



Памятник В. И. Ленину



Памятник открыт 12.04.1975 г.

Бюст — кованая медь (выколотка), постамент — железобетон.

Авторы проекта: скульптор Е. А. Криволапов, архитектор В. П. Калиниченко.



Памятник Ю. А. Гагарину, первому космонавту СССР  
Улица Вучетича, 17, средняя школа №134

Памятник открыт 06.11.1968 г. ➡

Автор — скульптор С. М. Зиман. Монолитный железобетон.

Капитан Р. Р. Ибаррури в составе 35-й гвардейской стрелковой дивизии защищал Сталинград, 24.08.1942 г. был тяжело ранен и 03.09.1942 г. скончался от тяжелых ран.

Похоронен на площади Павших Борцов.



Памятник Герою Советского Союза капитану  
Рубену Ибаррури  
Улица Фадеева, 1, школа-интернат №9

← Памятник открыт 20.04.1973 г.

Авторы проекта: скульптор Е. В. Вучетич, народный художник СССР, Герой Социалистического Труда; архитектор Я. М. Поляков.

27-метровая скульптура В. И. Ленина выполнена из монолитного железобетона. Жесткость и устойчивость сооружения достигается натяжением стальных канатов, проходящих во внутренних каналах скульптуры.

Постамент железобетонный на сваях, облицован гранитными блоками, высота постамента около 30 м.





Памятник Герою Советского Союза Николаю Сердюкову  
Улица Командира Рудь, средняя школа №71

Памятник открыт в 1965 г. Монолитный железобетон.

Автор проекта скульптор Н. В. Безруков.

Николай Филиппович Сердюков защищал Сталинград. 13 января 1943 г. погиб, закрыв своим телом амбразуру дзота.



Памятник Герою Советского Союза Маршалу Советского  
Союза Ф. И. Толбухину  
Улица Брестская, 15, средняя школа №15

Памятник открыт 08.05.1985 г.

Авторы: скульптор О. А. Дедов, архитектор Г. М. Коваленко.

Бюст и на постаменте картуш с надписью из листовой меди, выколотка. Постамент — монолитный железобетон.

Надпись: *«Толбухин Федор Иванович, Маршал Советского Союза, Герой Советского Союза».*

Генерал Толбухин Ф. И. в 1942—1943 гг. командовал 57-й армией, оборонявшей подступы к Красноармейскому району.





Памятник Н. А. Рудневу  
Шлюз №10 Волго-Донского судоходного канала

Памятник сооружен в 1952 г. при строительстве Волго-Донского судоходного канала им. В. И. Ленина. Здесь на подступах к Царицыну в 1918—1920 гг. героически сражались части Красной Армии с белогвардейскими войсками. Автор проекта — скульптор Я. Никогосян. Бронза, гранит.

На постаменте надпись:  
*«Николай Александрович Руднев. 1894—1918. Начальник штаба формирований X Красной Армии, герой гражданской войны. Вечная память легендарному бойцу-коммунисту».*



Памятник Ф. А. Артему (Сергееву)  
Шлюз №10 Волго-Донского судоходного канала  
им. В. И. Ленина

Памятник сооружен в 1952 г. при строительстве Волго-Донского судоходного канала им. В. И. Ленина. Здесь на подступах к Царицыну в 1918—1920 гг. героически сражались части Красной Армии с белогвардейскими войсками. Автор проекта — скульптор П. Бондаренко. Бронза, гранит.

На постаменте надпись:  
*«Федор Андреевич Артем (Сергеев) 1883—1921. Выдающийся деятель большевистской партии, герой гражданской войны».*





Памятник А. Я. Пархоменко  
Шлюз №10 Волго-Донского судоходного канала  
им. В. И. Ленина

Памятник сооружен в 1952 г. при строительстве Волго-Донского судоходного канала имени В. И. Ленина. Здесь на подступах к Царицыну в 1918—1920 гг. героически сражались части Красной Армии с белогвардейскими войсками.

Автор проекта — скульптор Л. Е. Кербель. Бронза, гранит.

На постаменте надпись:

*«Александр Яковлевич Пархоменко. 1885—1921  
Особо уполномоченный Революционного Совета  
8-й Красной Армии, герой гражданской войны».*

#### Мемориальные доски

Железнодорожная станция Сарепта.

*«В этом здании в 1918 году размещался Революционный комитет станции Сарепта Северо-Кавказской железной дороги».*

Открыта в 1963 г. Мрамор.

Станция Сарепта.

*«Здесь на узле станции Сарепта железнодорожники героически сражались за установление Советской власти в г. Царицыне».*

Открыта 22.10.1968 г. Мрамор.

Станция Сарепта.

*«Железнодорожники Сарептского узла в дни Сталинградского сражения 1942—1943 гг. в условиях полукругления и массированных налетов вражеской авиации выполняли военные заказы, своевременно перевозили на передовые позиции боеприпасы».*

Открыта в 1967 г. Мрамор.

Шлюз №8 Волго-Донского судоходного канала им. Ленина.

*«Здесь в 1918 г. Донецко-Морозовская дивизия, сформированная из рабочих Донбасса, героически сражалась с белогвардейцами».*

Открыта в 1952 г. Чугун.

Шлюз № 8 Волго-Донского судоходного канала им. Ленина.

*«Из этого района 15 июня 1918 года началось успешное наступление частей Царицынского фронта на Юг — против белогвардейцев».*

Открыта в 1952 г. Чугун.

Шлюз № 7 Волго-Донского судоходного канала им. Ленина.

*«В районе седьмого шлюза 7 ноября 1942 года комсорг взвода разведки 434-го стрелкового полка 169-й стрелковой дивизии красноармеец Карханий Николай Михайлович в критический момент боя закрыл своим телом амбразуру вражеского дзота и ценой своей жизни обеспечил успешное выполнение боевого приказа. Подвиг и имя героя бессмертны».*

Открыта 22.06.1980 г. Мрамор.

Улица Арсеньева, 2, пожарная часть №6.

*«В период Сталинградской битвы личный состав военизированной пожарной команды завода «Судоверфь» проявил мужество и героизм в борьбе с пожарами при массированных налетах вражеской авиации».*

*Здесь на боевом посту 12 октября 1942 года погиб начальник команды капитан Зинченко Степан Осипович.*

*Вечная слава героям, павшим за свободу и независимость нашей Родины».*

Открыта 09.05.1977 г. Мрамор.

Улица Арсеньева, 32, школа №19 МПС.

*«Здесь учились Герой Советского Союза Владимир Григорьевич Каменщиков и комиссар партизанского отряда сопротивления в Бельгии Евгений Иосифович Доценко».*

Открыта в 1973 г. Мрамор.

Шлюз №1 Волго-Донского судоходного канала им. Ленина.

*«Проектирование и строительство Волго-Донского судоходного канала им. В. И. Ленина осуществлено под руководством академика Сергея Павловича Жук».*

Открыта в 1956 г. Бронза.

Шлюз № 13 Волго-Донского судоходного канала им. Ленина

*«Строительством Волго-Донского судоходного канала им. Ленина с 1949 по 1952 год руководил Иван Сергеевич Шикторов, талантливый организатор и участник строительства многих отечественных гидротехнических сооружений».*

Открыта 26.06.1980 г. Гранит.

Шлюз №1 Волго-Донского судоходного канала им. Ленина.

*«Выдающийся советский инженер-гидростроитель, дважды Герой Социалистического Труда, лауреат Государственной премии Александр Петрович Александров в 1948—1952 годы возглавлял строительство шлюзов № 1 и 2 Волго-Донского судоходного канала им. В. И. Ленина».*

Открыта 25.04.1984 г. Бронза с барельефом.



Улица Бахтурова, ДК треста «Волгоградтяжстрой».

«За победу в социалистическом соревновании и в ознаменование 50-летия Великого Октября трест «Волгоградтяжстрой» 21 октября 1967 г. награжден Памятным знаменем Центрального Комитета КПСС, Президиума Верховного Совета СССР, Совета Министров СССР и ВЦСПС. Памятное знамя передано коллективу на вечное хранение как символ трудовой доблести».

Открыта в 1967 г. Мрамор.

Проспект Канатчиков, на здании заводоуправления ВСПКЗ.

«Указ Президиума Верховного Совета РСФСР о присвоении Волгоградскому сталепроволочно-канатному заводу имени 50-летия СССР.

В ознаменование 50-летия Союза Советских Социалистических Республик и отмечая производственные успехи коллектива завода, присвоить Волгоградскому сталепроволочно-канатному заводу имя «50-летия СССР».

Председатель Президиума Верховного Совета РСФСР М. Яснов.

Секретарь Президиума Верховного Совета РСФСР Х. Нешков.

Москва, 15 декабря 1972 года».

Открыта в 1973 г. Мрамор.

Улица Арсеньева, на площади у Волгоградского судостроительного завода.

«Указ Президиума Верховного Совета СССР от 26 февраля 1976 года. За успешное выполнение заданий 9-й пятилетки, достижение высоких показателей в повышении эффективности производства и улучшение качества продукции наградить коллектив Волгоградского судостроительного завода орденом Трудового Красного Знамени».

Открыта в 1976 г. Мрамор.

Проспект Канатчиков, на здании заводоуправления.

«Указ Президиума Верховного Совета СССР о награждении Волгоградского сталепроволочно-канатного завода имени 50-летия СССР орденом «Знак Почета».

За досрочное выполнение коллективом завода задания пятилетнего плана по расширению выпуска металлических изделий и коренное улучшение их качества наградить Волгоградский сталепроволочно-канатный завод имени 50-летия СССР Министерства черной металлургии СССР орденом «Знак Почета».

Председатель Президиума Верховного Совета СССР Н. Подгорный

Секретарь Президиума Верховного Совета СССР М. Георгадзе

Москва, Кремль, 16 февраля 1976 г.

Открыта в 1977 г. Мрамор.

Улица Арсеньева, на здании парткома Волгоградского судостроительного завода.

«В этом здании в дни Сталинградской битвы 20—21 января 1943 года проходил XI пленум обкома ВКП(б), обсудивший задачи областной партийной организации по восстановлению разрушенного войной хозяйства».

Открыта в 1982 г. Мрамор.

Бульвар Энгельса, 1, ДКиТ «Химик».

«Указ Президиума Верховного Совета СССР.

За досрочное выполнение заданий девятого пятилетнего плана, увеличение выпуска химической продукции и достигнутые успехи по интенсификации производства наградить Волгоградское производственное объединение «Каустик» Министерства химической промышленности СССР орденом Трудового Красного Знамени.

Председатель Президиума Верховного Совета СССР Н. Подгорный

Секретарь Президиума Верховного Совета СССР М. Георгадзе

Москва, Кремль, 17 февраля 1976 года».

Открыта в 1976 г. Мрамор.

Бульвар Энгельса, 1, ДКиТ «Химик».

«Дворец культуры и техники «Химик» введен в строй в 1976 г. Архитекторы — Рухман Е. Х., Вильнер М. З., руководитель работ Артемов Г. Я. Исполнители

— общестроитель работ — трест «Волгоградтяжстрой»,

— отделочных работ — управление хозспособа ВПО «Каустик» и УНР-60, УНР-77, УНР-80 треста «Ленотделстрой».

Открыта в 1976 г. Мрамор.

Улица Вучетича, 2.

«Евгений Викторович Вучетич 1908—1974

Выдающийся скульптор советской эпохи, Герой Социалистического Труда, народный художник Советского Союза, лауреат Ленинской и Государственных премий СССР, вице-президент Академии художеств СССР, автор памятника В. И. Ленину на Волго-Донском судоходном канале и памятника-ансамбля героям Сталинградской битвы».

Открыта 29.09.1978 г. Гранит.

Улица Голубева, 2.

«Эта улица названа именем дважды Героя Советского Союза гвардии майора Голубева Виктора Максимовича, летчика-штурмовика, отважного защитника города Сталинграда. Погиб при исполнении служебных обязанностей 17 мая 1945 года».

Открыта 02.11.1976 г. Мрамор.

Улица Брестская, 1.

«Улица названа в память героического подвига защитников Брестской крепости в годы Великой Отечественной войны 1941—1945 гг.»

Открыта 26.09.1986 г. Гранит.

Улица 33 Героев, 236.

«Улица названа в память героического подвига 33 воинов 87-й стрелковой дивизии, вышедших победителями в жестокой схватке с вражескими танками на подступах к Сталинграду в августе 1942 года».

Открыта 24.05.1983 г. Мрамор.

Проспект Героев Сталинграда, 5.

«Проспекту присвоено имя Героев Сталинграда 2 февраля 1983 года.

Бессмертные подвиги героев Сталинградской битвы всегда будут примером беззаветной преданности нашей Родине».

Открыта 03.02.1983 г. Гранит.



**Улица Героев Малой Земли, 36.**

«Улица Героев Малой Земли названа в честь воинов 18-й десантной армии и моряков Краснознаменного Черноморского флота, героически сражавшихся с немецко-фашистскими захватчиками на Малой Земле с февраля по сентябрь 1943 года».

Открыта 16.09.1980 г. Мрамор.

**Улица Городовикова, 20.**

«Улица носит имя Героя Советского Союза генерал-полковника Городовикова Оки Ивановича (1879—1960 гг.), участника обороны Царицына».

Открыта 19.05.1984 г. Мрамор.

**Улица Доценко, 76.**

«Эта улица носит имя нашего земляка, бывшего секретаря комитета ВЛКСМ завода Судверф, комиссари партизанского отряда движения Сопротивления в Бельгии, коммуниста Евгения Иосифовича Доценко».

Погиб в бою с немецко-фашистскими захватчиками в Бельгии в апреле 1944 года».

Открыта в 1968 г. Мрамор.

**Улица Леваневского, 44.**

Улица названа в память выдающегося советского летчика, одного из первых Героев Советского Союза Сигизмунда Александровича Леваневского».

Открыта 26.09.1986 г. Гранит.

**Улица Ломакина, 2.**

«Эта улица названа именем Ломакина Пимена Андреевича, активного борца за установление Советской власти в г. Котельниково».

В дни Сталинградской битвы командовал партизанским отрядом.

Погиб в 1942 году».

Открыта 03.11.1976 г. Мрамор.

**Улица Малоземова, 10.**

«Эта улица названа именем Героя Советского Союза лейтенанта Малоземова Ивана Прокофьевича, командира роты 5-го отдельного гвардейского танкового полка».

И. П. Малоземов в дни великой Сталинградской битвы героически сражался за наш город. Погиб в бою за Мамаев курган 31 января 1943 года».

Открыта в 1968 г. Мрамор.

**Улица Островская, 18.**

«Улица Островская».

Названа так по случаю дней дружбы Северо-Моравской области с Волгоградской областью. Сентябрь 1985 г.»

(текст на русском и чешском языках)

Открыта 04.09.1985 г. Металл.

**Улица Клары Панчишкиной, 70.**

«Улица названа именем Клавдии Григорьевны Панчишкиной, отважной партизанки-разведчицы, секретаря подпольного райкома комсомола станицы Нижнечирской. Погибла 12 ноября 1942 года. Посмертно награждена орденом Ленина».

Открыта 24.05.1983 г. Гранит.

**Улица Генерала Романенко, 25.**

«Улица названа именем генерал-полковника Романенко Прокофия Логвиновича (1897—1949 гг.), командовавшего 5-й танковой армией в битве за Сталинград».

Открыта 27.05.1983 г. Гранит.

**Улица Николая Сердюкова, 19.**

«Улица носит имя Героя Советского Союза младшего сержанта Сердюкова Николая Филипповича (1924—1942 гг.), отдавшего жизнь в боях за Сталинград».

Открыта 23.05.1984 г. Мрамор.

**Улица Сидорова, 3.**

«Улица названа именем нашего земляка Героя Советского Союза Ивана Дмитриевича Сидорова, командира авиаэскадрильи 92-го истребительного авиационного полка».

Погиб в воздушном бою 6 июля 1943 года».

Открыта 04.05.1979 г. Мрамор.

**Улица Сологубова, на здании СПТУ-39.**

«Улица названа именем Сологубова Григория Степановича, 1900—1941 гг., участника обороны Царицына, секретаря Красноармейского уездного комитета РКСМ, делегата 3-го съезда РКСМ».

За героизм, проявленный в подавлении Кронштадтского мятежа Сологубов Г. С. в 1921 году награжден орденом Красного Знамени».

Открыта 06.11.1972 г. Мрамор.

**Улица Хвастанцева, 27.**

«Улица названа именем Героя Советского Союза гвардии сержанта Хвастанцева Михаила Поликарповича, командира взвода 43-го гвардейского артиллерийского полка 15-й гвардейской стрелковой дивизии».

Погиб при защите Сталинграда 2 августа 1942 г.»

Открыта 23.05.1984 г. Мрамор.

**Улица Командира Рудь, 1а.**

«Улица названа в честь Дмитрия Филипповича Рудь, участника обороны Царицына, командира бронепоезда «Коммунист»».

Погиб в 1919 году».

Открыта 23.05.1984 г. Мрамор.



# КРАСНООКТЯБРЬСКИЙ РАЙОН



В районе имеется:

- |                             |     |
|-----------------------------|-----|
| — памятников истории —      | 25; |
| — скульптурных памятников — | 13; |
| — мемориальных досок —      | 59. |

## Памятники



Памятник истории — братская могила моряков-участников десантной операции в 1919 г.  
Проспект им. В. И. Ленина, сквер

В сентябре 1919 г. командованием Красной Армии была предпринята попытка внезапным ударом с севера освободить Царицын от белогвардейских войск. Эта операция была возложена на десантный отряд Волжско-Каспийской военной флотилии под командованием И. К. Кожанова и на 28-ю дивизию 10-й Красной Армии.

8 сентября 1919 г. десантный отряд высадился в районе поселка Рынок и к вечеру занял рабочие поселки оружейного и металлургического заводов. Десантников поддерживали рабочие. Однако операция десантников не обеспечивалась боевым прикрытием с запада, и белогвардейское командование, воспользовавшись этим, бросило конницу. Операция потерпела поражение.

По имеющимся сведениям, в братской могиле похоронены 36 моряков-десантников и 6 рабочих металлургического завода.

В 1960 г. в связи с прокладкой железнодорожного полотна братская могила перенесена в сквер. В 1965 г. установлен существующий памятник. В настоящее время готовится строительство нового памятника по проекту скульптора П. Л. Малкова и архитектора В. П. Калининченко.



Памятник истории — братская могила воинов Богунского полка 45-й стрелковой дивизии, погибших в боях за Сталинград в 1942—1943 гг.  
На пересечении улиц Таращанцев и Богунской

45-я стрелковая дивизия под командованием полковника В. П. Соколова в ночь на 31 октября 1942 г. переправилась через Волгу и вступила в бой с немецко-фашистскими войсками на территории завода «Красный Октябрь» и прилегающих улицах поселка Metallurgov.

В декабре 1942 г. дивизия перешла в наступление. К 25 января 1943 г. части дивизии вышли на западную окраину поселка «Красный Октябрь» и в дальнейшем участвовали в уничтожении окруженной северной группы войск противника.



Памятник на братской могиле сооружен в 1950 г. по типовому проекту.

В настоящее время готовится проект по реконструкции памятника. Будут перечислены имена около 80 погибших воинов, известных в настоящее время.



Памятник истории — братская могила воинов 39-й гвардейской и 45-й стрелковой дивизий, погибших при защите Сталинграда в 1942—1943 гг.  
Проспект Metallургов

1 октября 1942 г. 39-я гвардейская стрелковая дивизия под командованием генерал-майора С. С. Гурьева и 31 октября 1942 г. 45-я стрелковая дивизия под командованием полковника В. П. Соколова переправились через Волгу и до завершения Сталинградской битвы — 02.02.1943 г. сражались с немецко-фашистскими захватчиками в Сталинграде.

В период боев многие офицеры, сержанты и солдаты дивизии отдали жизнь в боях за город.

По данным акта от 25.02.1943 г. в братской могиле похоронены 1712 погибших.

Памятник сооружен в 1951 г. по типовому проекту. На памятнике надпись:

*«Здесь похоронены бойцы и командиры 39-й гвардейской стрелковой дивизии и 45-й Щорсовской стрелковой дивизии, павшие в боях за Родину в дни Сталинградской битвы 1942—1943 гг. Вечная слава героям».*

В братской могиле похоронено около 2000 павших воинов.

Памятник построен в 1987 году по проекту архитектора Г. М. Камышева.

Памятник из монолитного железобетона. Постамент облицован плитами из мрамора и гранита. Общая высота памятника 6,3 м, высота фигуры воина 2,35 м.

На трех мраморных мемориальных плитах значатся имена погибших воинов.



Памятник истории — братская могила воинов 62-й и 65-й армий, погибших при защите Сталинграда в 1942—1943 гг.  
Парк Аэропортовский (улица Генерала Гуртьева)

На четвертой мемориальной плите текст:  
*«Здесь погребены солдаты 62-й и 65-й армий, павшие смертью храбрых в дни Великой Сталинградской битвы 1942—1943».*

Памятник сооружен в 1976 г. по проекту архитекторов М. Д. Голубина и А. И. Барина из бетона, облицован гранитными плитами.

На надгробной плите имена 39 похороненных.



Памятник истории — братская могила воинов Таращанского полка 45-й стрелковой дивизии, погибших в боях за Сталинград в 1942—1943 гг., умерших в госпиталях, и погибших граждан-жителей Сталинграда  
Кладбище района (поселок Новостройка)





Памятник истории — могила Ольги Ковалевой,  
погибшей при защите Сталинграда в 1942 г.  
Поселок Metallургов, в сквере на заводской площади


Ольга Кузьминична Ковалева родилась в 1900 г. В 1921 г. вступила в Коммунистическую партию. С 1927 г. работала на заводе «Красный Октябрь», в 1934—1937 гг. — помощником начальника политотдела Кругловский МТС, затем снова на заводе — сталеваром мартеновского цеха.

В августе 1942 г. будучи бойцом народного ополчения О. Ковалева сражается с немецко-фашистскими захватчиками, прорвавшимися в северной части города к Волге. 25 августа 1942 г. в одном из боев Ольга Ковалева погибла.

Памятник на могиле сооружен в 1968 г. по проекту художника завода «Красный Октябрь» Н. Г. Ножкина. Памятник из гранита и нержавеющей стали, барельеф О. Ковалевой из бронзы.

На памятнике надпись:

*«Ольге Ковалевой, первой женщине-сталевару, бойцу истребительного батальона, героически погибшей в период Сталинградской битвы. 1900—1942».*



Памятник истории — братская могила воинов  
138-й стрелковой дивизии, погибших при защите Сталинграда  
в 1942—1943 гг.

Нижний поселок завода «Баррикады», сквер

138-я стрелковая дивизия под командованием полковника И. И. Людникова с июля 1942 г. вела тяжелые оборонительные бои с немецко-фашистскими захватчиками в составе 64-й армии.

5 октября она была выведена из боя, передислоцирована на левый берег р. Волги, где была доукомплектована и, после короткого отдыха и подготовки, 16 октября 1942 г. начала переправу в Сталинград на Нижний поселок завода «Баррикады» на помощь сражавшейся там 308-й стрелковой дивизии.

В данной братской могиле похоронено около 1000 погибших воинов дивизии.

Памятник сооружен в 1951 г. по типовому проекту.






Памятник истории — братская могила воинов  
138-й стрелковой дивизии, погибших при защите Сталинграда  
в 1942—1943 гг.  
Нижний поселок завода «Баррикады», сквер

Памятник построен в 1951 г., по типовому проекту. Данных о количестве захороненных не имеется.

На памятниках обеих братских могил имеется по две мемориальных надписи:

*«Вечная слава героям, павшим в боях за свободу и независимость нашей Родины».*

*«Солдатам, офицерам 138-й Краснознаменной стрелковой дивизии, павшим в боях за Сталинград. 1942—1943».*




Памятник истории — братская могила  
воинов-связистов 138-й стрелковой дивизии,  
погибших в боях за Сталинград в 1942—1943 гг.  
Нижний поселок завода «Баррикады», берег р. Волги

Памятник сооружен в 1952 г. по типовому проекту. Данных о количестве захороненных не имеется.

На памятнике надпись:

*«Воинам-связистам 138-й Краснознаменной стрелковой дивизии, павшим в боях за Сталинград. 1942—1943».*






Памятник истории — братская могила  
воинов-ополченцев завода «Баррикады», погибших  
при защите Сталинграда в 1942—1943 гг.  
Нижний поселок завода «Баррикады», берег р. Волги

Памятник построен в 1951 г. по типовому проекту. Сведений о количестве захороненных не имеется.

На памятнике перечислены имена 9 рабочих-ополченцев, похороненных в данной братской могиле.

С другой стороны памятника надпись:  
*«Вечная слава героям, павшим в боях за свободу и независимость нашей Родины».*



Памятник на месте штаба 39-й стрелковой дивизии  
Территория завода «Красный Октябрь», берег р. Волги

Части 39-й гвардейской стрелковой дивизии героически сражались в Сталинграде с 1 октября 1942 г. по 2 февраля 1943 г.

Памятник сооружен в 1975 г. по проекту художника завода «Красный Октябрь» Н. Т. Ножкина.

Памятник из монолитного железобетона с облицовкой гранитными плитами и четырехгранным обелиском из нержавеющей стали. Имеет вид стилизованного блиндажа. На бронзовой мемориальной доске текст:

*«В блиндаже этого склона находился штаб 39-й гвардейской стрелковой дивизии, которая героически сражалась за Сталинград».*





Памятник воинам 95-й стрелковой дивизии — «Лог смерти», место ожесточенных боев в 1942—1943 гг. Поселок Metallургов, на берегу р. Волги (около стадиона «Монолит»)

95-я стрелковая дивизия под командованием полковника В. А. Горишного 19—20 сентября 1942 г. в районе завода «Красный Октябрь» переправилась через Волгу и сразу же вступила в бой с немецко-фашистскими захватчиками. Ее части сражались на Мамаевом кургане, в районе Сталинградского тракторного завода и завода «Баррикады». В течение многих дней она держала оборону на подступах к Волге и вела тяжелые бои в районе балки Глубокая, вошедшей в историю битвы под названием «Лог смерти».

Дивизия участвовала в наступательных боях и в ликвидации окруженной группировки врага. За героизм, проявленный в период Сталинградской битвы, дивизия получила наименование гвардейской.

Памятник сооружен по проекту художника завода «Красный Октябрь» Н. Т. Ножкина.

Памятник из бетона, четырехгранный обелиск — из нержавеющей стали.

На памятнике имеются две мемориальные доски с текстами:

*«Здесь в дни Сталинградской битвы 1942—1943 гг. героически сражались воины 95-й стрелковой дивизии под командованием полковника Горишного В. А.»*

*«Здесь в самые напряженные дни Сталинградской битвы проходил передний край обороны.*

*Тысячи гитлеровцев, пытавшихся прорваться по оврагу к Волге, были истреблены доблестными защитниками Сталинграда».*

Памятник открыт в 1975 г.



«Остров Людникова» — место ожесточенных боев с немецко-фашистскими захватчиками 138-й стрелковой дивизии в 1942—1943 гг. Нижний поселок «Баррикады»

В 1955 г. сооружен мемориальный знак — стела с бронзовой художественного литья мемориальной доской, имеющей надпись:

*«В ноябре — декабре 1942 г. здесь проходил передний край обороны Краснознаменной 138-й стрелковой дивизии.*

*Дивизия под командованием полковника Людникова будучи полуокруженной героически защищала эту территорию, названную «Остров Людникова», отбила все атаки противника и участвовала в разгроме немецко-фашистских войск под Сталинградом».*

Автор мемориальной доски — художник Ф. Андреев (Художественный фонд СССР).





Памятник связистам «Ролик» — пункт связи  
138-й стрелковой дивизии на «острове Людникова»  
Нижний поселок завода «Баррикады», на берегу р. Волги

Памятник сооружен в 1955 г., на нем установлена бронзовая мемориальная доска, текст которой повествует о героическом подвиге связистов пункта связи штаба дивизии «Ролик». *«В блиндаже на берегу Волги в 1942 году 4 героя-связиста 138-й стрелковой дивизии товарищи Ветошкин, Кузьминский, Харазия и Колосовский, их позывной »Ролик", в течение 6 недель упорно удерживали пункт связи и не пропустили немецко-фашистских захватчиков».*



Командный пункт 138-й стрелковой дивизии —  
руины бывшего дома директора завода «Баррикады»  
Нижний поселок завода «Баррикады», на берегу р. Волги

На мемориальной доске, открытой в 1948 г., на сохранившейся стене руин дома надпись: *«В этом доме в 1942—1943 гг. находился командный пункт 138-й стрелковой дивизии.*

*16 октября 1942 года 138-я стрелковая дивизия переправилась через Волгу и заняла оборону Нижнего поселка завода «Баррикады». 700 метров по фронту вдоль Волги и 400 метров в глубину (от берега реки к заводской территории) — на такой территории держала оборону дивизия в течение*

*многих дней. Поддерживая связь и снабжение только через Волгу, части дивизии 21 декабря 1942 г. перешли в наступление и ликвидировали блокаду с юга.*

*Участок обороны дивизии называли «Остров Людникова».*

Командный пункт полковника И. И. Людникова находился под постоянным прицельным огнем врага. От когда-то крепкого кирпичного дома остались только руины.

В 1975 г. перед руинами открыт памятный знак с мемориальной доской, текст которой дублирует прежний мемориальный текст.



Руины центральной лаборатории завода  
«Красный Октябрь» — памятник Сталинградской битвы  
1942—1943 гг.  
Территория завода «Красный Октябрь»

Территория завода «Красный Октябрь» с конца сентября 1942 г. стала ареной ожесточенных боев Красной Армии с немецко-фашистскими войсками. Цехи завода были превращены в укрепленные опорные пункты и узлы обороны. На этом участке фронта враг так и не сумел пробиться к Волге.

31 октября 1942 г. через Волгу переправилась 45-я стрелковая дивизия. Подразделения 253-го Таращанского стрелкового полка в течение многих дней сдерживали атаки врага и не дали возможности занять здание лаборатории.

На стене оставшихся руин здания в 1948 г. открыта мемориальная доска с текстом: *«Здесь стояли насмерть герои-таращанцы».*





Памятник Михаилу Паникахе  
На пересечении проспекта Metallургов  
и улицы Таращанцев

Памятник открыт 08.05.1975 г. на месте подвига героя. Ранее здесь стоял мемориальный знак с памятной плитой.

Авторы проекта памятника: скульптор Р. П. Харитонов, архитектор Ю. Н. Белоусов.

Скульптура выполнена из ковanej меди, высота 6,3 м. Постамент железобетонный 8 x 13 м, высота 0,8 м.

Мемориальный текст на памятнике кратко освещает сам подвиг:

*«Здесь 2 октября 1942 года матрос-пехотинец 193-й стрелковой дивизии Михаил Паникаха, обжyтый пламенем от разбитой пулей бутылки с горючей жидкостью, бросился на фашистский танк и второй бутылкой поджег его.*

*Награжден посмертно орденом Отечественной войны первой степени».*

Памятные знаки, установленные на бывшей линии переднего края обороны войск Сталинградского фронта (62-й армии), проходившей по состоянию на 19.11.1942 г.

Линия обороны на территории Краснооктябрьского района обозначена 7 памятными знаками, которые сооружены в 1948 г. по проекту архитектора Ф. М. Лысова.

Постаменты под башни танков выполнены из кирпича, оштукатурены. В настоящее время ведутся работы по облицовке их гранитом.

На постаментах памятных знаков установлены мемориальные доски со следующими текстами:

Проспект им. В. И. Ленина (у моста через железную дорогу)

*«Назад от Сталинграда для нас дороги больше нет, она закрыта велением Родины, требованием народа».*

Чугун.

В 1982 г. открыта на постаменте вторая мемориальная доска из гранита с текстом:

*«Здесь проходил передний край обороны 284-й стрелковой дивизии под командованием полковника Н. Ф. Батюка».*



БАШНИ ТАНКОВ Т-34 НА ПОСТАМЕНТАХ



Проспект им. В. И. Ленина (у завода «Красный Октябрь»).

*«Здесь проходил передний край обороны 39-й гвардейской дивизии генерала Гурьева».*

Чугун.





БАШНИ ТАНКОВ Т-34 НА ПОСТАМЕНТАХ

Поселок Metallургов.

На площади перед Домом техники завода  
«Красный Октябрь» (два памятных знака).

*«Слава Героям Сталинграда!*

*Здесь держали оборону вместе с частями Советской Армии отряды народного ополчения Красно-октябрьского района.*

*Сентябрь — 1942 — ноябрь».*

Бронза.

*«Слава героям Сталинграда!*

*Здесь проходил передний край обороны 45-й стрелковой дивизии имени Щорса.*

*Сентябрь — 1942 г. — ноябрь».*

Бронза.



Нижний поселок завода «Баррикады», в сквере к Волге (левый фланг обороны 138-й стрелковой дивизии).

*«Здесь в октябре — ноябре 1942 года проходил передний край 138-й Краснознаменной стрелковой дивизии полковника Людникова, которая будучи полуокруженной выстояла, отбила все атаки противника и, перейдя в наступление, беспощадно громила врага».*

Бронза.

Нижний поселок завода «Баррикады», проспект Волжский.

*«Здесь проходил передний край сражающегося Сталинграда.*

*На этом участке фронта вместе с воинами Советской Армии доблестно защищали Сталинград отряды народного ополчения Баррикадного района. 1942 год».*

Бронза.

Нижний поселок завода «Баррикады», улица Прибалтийская (правый фланг обороны).

*«Здесь проходил передний край сражающегося Сталинграда.*

*Не померкнут в веках ратные подвиги воинов 308-й стрелковой дивизии полковника Гуртьева. 1942 год».*

Бронза.





Памятник В. И. Ленину.  
 Проспект им. В. И. Ленина (на пересечении  
 с улицей Титова)  
 Памятник открыт 30.04.1965 г.  
 Авторы: скульптор Н. В. Томский, архитектор  
 И. К. Белдовский.  
 Бронза, гранит.

Памятник В. И. Ленину  
 Проспект им. В. И. Ленина  
 (на пересечении с улицей Титова)



Памятник сооружен в августе 1961 г.  
 Авторы: скульптор А. П. Кибальников, архитектор  
 В. Е. Лашалов.  
 Шестифигурная композиция из бронзы.  
 Постамент облицован гранитом.

Памятник героям обороны Красного Царицына  
 Площадь Metallургов





Памятник трудовой славы завода «Красный Октябрь»,  
давшего Родине 100 миллионов тонн стали  
к 24 декабря 1967 г.  
Поселок металлургов, на заводской площади

Памятник открыт в 1968 г. Выполнен из металла.

Автор проекта — художник завода «Красный Октябрь» Н. Т. Ножкин.

На памятнике выгравирована надпись:

*«24 декабря 1967 года на печи № 2 мартеновского цеха № 2 бригадой в составе сталевара Ткачева А. В., подручных — Халанского А. М., Золотарева К. М., Додонова П. П. проведена завершающая плавка в счет производства 100 миллионов тонн стали».*

На слитке надпись:

*«Плавка № 2081».*

#### Мемориальные доски

Улица Шоссейная, механические мастерские гормолкомбината.

*«Здесь находился командный пункт 1045-го стрелкового полка 284-й стрелковой дивизии, героически сражавшейся за Мамаев курган. 21 сентября 1942 г. — 2 февраля 1943 г.»*

Бронза, художественное литье, автор — художник Ф. Андреев (Художественный фонд СССР), открыта в 1955 г.

Поселок Металлургов, Дом техники завода «Красный Октябрь».

*«Здесь в сентябре 1942 года размещался командный пункт 193-й стрелковой дивизии генерал-майора Смахотворова Ф. Н.»*

*Воины дивизии проявили стойкость и героизм при защите города Сталинграда».*

Открыта 02.02.1968 г. Мрамор.

Завод «Красный Октябрь», цех №3.

*«Здесь героически сражались бойцы и командиры 45-й стрелковой дивизии имени Н. А. Щорса в период Сталинградской битвы 1942—43 гг.»*

Открыта 02.02.1969 г. Чугунное литье.

Поселок Металлургов, Дом техники завода «Красный Октябрь».

*«Здесь в дни героической обороны Сталинграда 1942 — 1943 гг. работала переправа. Суда Волжской военной флотилии и речного флота под непрерывным вражеским артиллерийским огнем и бомбардировкой противника с воздуха самоотверженно перевозили в Сталинград войска, вооружение, боеприпасы и эвакуировали из осажденного города раненых и мирное население».*

Открыта 02.02.1962 г. Мрамор.

Завод «Красный Октябрь», чугунолитейный цех.

*«Здесь стояли насмерть воины 39-й гвардейской стрелковой дивизии под командованием генерал-майора С. С. Гурьева.*

*Октябрь 1942 — февраль 1943 гг.»*

Открыта 02.02.1969 г. Чугунное литье.

Завод «Баррикады», административный корпус.

*«В дни Сталинградской битвы воины-сибиряки 308-й стрелковой дивизии под командованием полковника Гуртьева Л. Н. героически защищали территорию завода «Баррикады» от немецко-фашистских захватчиков».*

Открыта 02.02.1969 г. Гранит.

Завод «Баррикады», административный корпус.

*«Здесь в дни великой битвы на Волге вместе с частями 62-й армии под командованием генерала В. И. Чуйкова героически сражались с фашистскими захватчиками ополченцы завода «Баррикады»*

Открыта 02.02.1969 г. Гранит.

Завод «Баррикады», цех № 32.

*«Здесь в дни Сталинградской битвы героически сражались воины 92-й отдельной стрелковой бригады 62-й армии».*

Открыта 09.08.1971 г. Мрамор.

Проспект им. В. И. Ленина, 86, на здании проектного института «Гипроводстрой».

*«В дни Сталинградской битвы, поддерживая части 62-й армии, в этом районе сражались с немецко-фашистскими захватчиками гвардейцы 1103-го пушечно-артиллерийского полка резерва Главного Командования».*

Открыта 08.05.1984 г. Гранит.

Улица Таращанцева, 11, средняя школа № 35.

*«В дни великой Сталинградской битвы в сентябре — ноябре 1942 г. в бывшем здании школы №35, расположенном на Нижнем поселке завода «Красный Октябрь», стояли насмерть 685-й сп 193-й сд, солдаты и офицеры которого грудью своей преградили путь врагу к Волге».*

Открыта 02.02.1973 г. Мрамор.



Проспект им. В. И. Ленина, 121, средняя школа № 31.

«В 1942 — 1943 гг. на священной сталинградской земле сражались воины 24-й стрелковой Железной Самаро-Ульяновской трижды Краснознаменной дивизии. 2 февраля 1943 г. в этом районе дивизия завершила бои по уничтожению окруженных немецко-фашистских войск».

Открыта 19.11.1980 г. Мрамор.

Завод «Красный Октябрь», на здании административного корпуса.

«С 14 по 18 февраля 1905 г. под руководством большевиков была проведена стачка рабочих металлургического завода «Урал-Волга» (ныне завод «Красный Октябрь»), которая переросла в общегородскую забастовку царицынского пролетариата».

Открыта 04.11.1974 г. Гранит.

Завод «Красный Октябрь», на административном корпусе.

«В 1941 — 1942 гг. завод «Красный Октябрь» выпускал и ремонтировал легендарные «Катюши» — реактивные установки БМ для гвардейских минометных частей Красной Армии».

Открыта 09.08.1982 г. Гранит.

Завод «Красный Октябрь», на арке входа.

«В сентябре 1928 г. комсомольцы завода "Красный Октябрь" первыми в Нижне-Волжском крае подняли знамя социалистического соревнования и ударничества».

Инициатором движения была комсомольско-молодежная бригада мостового цеха, возглавляемая Егоровым Андреем Никитовичем».

Открыта 28.10.1978 г. Мрамор.

Завод «Красный Октябрь», мартеновская печь № 12.

«Здесь, на печи № 12 работала сталеваром Ольга Ковалева, героически погибшая при защите родного города-героя 25 августа 1942 г.»

Открыта 02.02.1968 г. Бронза.

Улица Таращанцев, 7.

«В дни Сталинградской битвы здесь Таращанский полк героически защищал город».

Открыта 02.02.1978 г. Нержавеющая сталь.

На здании административного корпуса и здании цеха № 6 завода «Баррикады» тексты:

«Герои Советского Союза Акатов Виктор Григорьевич, 1924—1943, токарь 8-го цеха. Отличился при форсировании Днепра и закреплении плацдарма. Проявил мужество и отвагу при спасении раненых».

Погиб при освобождении Украины».

Открыта 02.02.1969 г. Бронза.

«Герой Советского Союза Базаров Иван Федорович, 1916—1943, разметчик 10-го цеха. Летчик-истребитель. В 61 воздушном бою сбил 12 фашистских самолетов. Провел 392 боевых вылета».

Погиб при освобождении Украины».

Открыта 02.02.1969 г. Бронза.

«Герой Советского Союза Куликов Алексей Тимофеевич, 1924—1944, разметчик 8-го цеха. Одним из первых под ураганным огнем форсировал Днепр и обеспечивал переправу своей части. Уничтожил 23 фашиста и пулемет».

Погиб при освобождении города Пинска».

Открыта 02.02.1969 г. Бронза.

«Герой Советского Союза Петров Михаил Захарович, 1922—1944. Командир танковой роты, лично уничтожил 170 вражеских солдат и офицеров, 2 танка, 2 "фердинанда" и много другой техники врага».

Погиб при освобождении Польши».

Открыта 02.02.1969 г. Бронза.

«Герой Советского Союза Сердюков Николай Филиппович, 1924—1943, слесарь котельного цеха».

В боях под Сталинградом 13 января 1943 года, закрыв своим телом амбразуру фашистского дзота, обеспечил успешное наступление своей роты».

Открыта 02.02.1969 г. Бронза.

«Герой Советского Союза Соколов Алексей Иванович, 1918—1943, токарь 8-го цеха».

Тринадцать суток в окружении врага вел бой в подбитом танке, превратив его в крепость».

Погиб в районе города Невеля».

Открыта 02.02.1969 г. Бронза.

Завод «Красный Октябрь», цех ремонта металлургических печей.

«Герой Советского Союза Артамонов Степан Васильевич, 1900—1944 гг., бывший рабочий ремонтно-строительного цеха завода «Красный Октябрь», член ВПКСС с 1918 года».

Отважный пулеметчик погиб смертью героя в боях при освобождении от немецко-фашистских захватчиков г. Коломыя, Ивано-Франковской области».

Открыта 07.05.1984 г. Мрамор.

Завод «Красный Октябрь», цех блюминг.

«Герой Советского Союза Гончаров Петр Алексеевич, 1903—1944 гг., рабочий цеха блюминг».

Будучи снайпером уничтожил 411 фашистов».

Погиб смертью героя 31 января 1944 г. при освобождении Днепропетровской области».

Открыта 02.02.1976 г. Гранит

На административном корпусе завода «Красный Октябрь».

«Михаил Иванович Калинин в 1920 г. выступил с речью на митинге рабочих завода «Красный Октябрь»».

Открыта в 1953 г. Бронза, художественное литье. Автор-художник Ф. Андреев (Художественный фонд СССР).

Проспект им. В. И. Ленина, 133, школа № 16.

«Здание школы № 16 восстановлено на средства воинов 3-го гвардейского механизированного корпуса в октябре 1944 года».

Третий механизированный корпус удостоен звания гвардейского за героическое участие в разгроме фашистских войск под стенами Сталинграда. Воины-гвардейцы с тяжелыми боями прошли от Волги до Прибалтики».

Открыта в 1975 г. Гранит.

Завод «Красный Октябрь», руины центральной заводской лаборатории.

«Героически защищая священную землю Сталинграда в боях с немецко-фашистскими захватчиками в августе—сентябре 1942 г. погибли рабочие завода «Красный Октябрь» — бойцы 3-го истребительного батальона». (Перечислены фамилии, имена и отчества 22 погибших рабочих завода).

Открыта 02.02.1975 г. Гранит.



На административном корпусе завода «Красный Октябрь»:

«За высокие трудовые успехи в социалистическом соревновании в честь 50-летия Великого Октября коллективу завода "Красный Октябрь" вручено на вечное хранение Памятное знамя ЦК КПСС, Президиума Верховного Совета СССР, Совета Министров СССР и ВЦСПС.

Октябрь 1967 г.»

Открыта в 1967 г. Чугун, литье.

Проспект им. В. И. Ленина, 65, Дворец спорта.

«Спортсмены г. Сталинграда, героически погибшие в боях за Родину в годы Великой Отечественной войны (1941—1945 гг.): И. Ф. Базаров, П. А. Панин, М. П. Алпетыян, Д. И. Бакулин, Е. И. Доценко, В. М. Дубровин, А. П. Зайкин, Г. И. Иванов, А. Г. Карпушов, И. Л. Картамов, Н. М. Кобликов, Б. Ф. Курназов, А. Ф. Крехмалев, П. Г. Сбочаков, Г. А. Филиппов, Д. В. Чмыхов».

Открыта 09.05.1986 г. Кованный алюминий.

Нижний поселок завод «Баррикады», памятный знак с мемориальной доской:

«Николаю Петухову — комсомольцу 138-й ксд. Николай Петухов — защитник «острова Людникова», отважный разведчик, лично уничтожил 20 гитлеровцев. Награжден орденом Красного Знамени. Погиб 06.12.1942 г.»

Мемориальный знак из железобетона, мемориальная доска из латуни.

Улица Богунская, 18, средняя школа №132 им. А. Я. Пельше.

«Школа носит имя видного деятеля Коммунистической партии и Советского государства, дважды Героя Социалистического Труда Арвида Яновича Пельше».

Открыта 02.02.1984 г. Гранит.

Улица Асланова, на здании средней школы № 91.

«Эта улица названа именем Героя Советского Союза подполковника Асланова Ази Ахат-оглы — командира 55-го отдельного танкового полка. Советские танкисты под командованием А. Асланова героически сражались в 1942—1943 гг. за наш город. А. Асланов погиб 24 января 1945 года».

Открыта 02.02.1966 г. Мрамор.

Улица Богунская, 8.

«Улица названа в честь воинов Богунского полка 45-й стрелковой дивизии, в 1942—1943 гг. героически сражавшихся на территории Краснооктябрьского района».

Открыта 28.01.1983 г. Гранит.

Улица Вершинина, 8.

«Улица названа в память рабочего металлургического завода, участника революции 1905—1907 гг., руководителя Урало-Волжского районного комитета РСДРП г. Царицына, большевика Григория Авдеевича Вершинина, погибшего в тюрьме в октябре 1907 г.»

Открыта 04.11.1977 г. Гранит.

Улица Генерала Горишного, на здании Дома пионеров и школьников.

«Здесь в 1942—1943 гг. начинался победоносный путь на Берлин 95-й (75-й гвардейской) стрелковой дивизии.

Именем ее командира Героя Советского Союза генерал-лейтенанта Горишного Василия Акимовича названа эта улица».

Открыта 24.05.1987 г. Гранит.

Улица Генерала Гуртьева, ДК им. Гагарина. «Улица названа именем Героя Советского Союза генерал-майора Гуртьева Леонтия Николаевича, командира 308-й стрелковой дивизии, воины которой осенью 1942 года героически сражались на территории Краснооктябрьского района города Сталинграда.

Л. Н. Гуртьев погиб 5 августа 1943 г. в боях на Орловско-Курской дуге».

Открыта 13.06.1980 г. Мрамор.

Улица Маршала Еременко, 100.

Улица названа в честь Маршала Советского Союза, Героя Советского Союза, почетного гражданина города-героя Волгограда, бывшего командующего Сталинградским фронтом в период Великой Отечественной войны Андрея Ивановича Еременко.

Умер 19 ноября 1970 года».

Открыта 02.02.1972 г. Гранит.

Улица Рихарда Зорге, на здании средней школы №34.

«Эта улица названа именем отважного советского разведчика коммуниста Героя Советского Союза Рихарда Зорге, посвятившего свою жизнь борьбе против войны.

Рихард Зорге погиб при выполнении боевого задания 7 ноября 1944 года».

Открыта 06.11.1965 г. Гранит.

Улица Кузнецова, 61.

«Улица носит имя нашего земляка, бывшего рабочего завода «Красный Октябрь», Героя Советского Союза майора милиции Кузнецова Николая Леонтьевича. (1909—1966 гг.)»

Открыта 08.05.1977 г. Мрамор.

Улица Капитана Тряскина, 11, здание РОВД.

«Улица носит имя участкового уполномоченного капитана милиции Тряскина Андрея Дмитриевича, погибшего на боевом посту 9 апреля 1954 г.

Навечно зачислен в списки личного состава Краснооктябрьского РОВД».

Открыта 09.04.1983 г. Гранит.

Улица Таращанцев, 22.

«Улица названа в честь воинов Таращанского полка 45-й стрелковой дивизии, в 1942—1943 гг. героически сражавшихся на территории Краснооктябрьского района».

Открыта 28.01.1983 г. Гранит.

Улица Хользунова, на здании средней школы №78.

«Эта улица названа именем выдающегося летчика-испытателя Героя Советского Союза Хользунова Виктора Степановича.

Звания Герой Советского Союза наш земляк В. С. Хользунов был удостоен за героизм, проявленный в народно-освободительной борьбе с фашизмом в Испании в 1936—1937 годах.

В. С. Хользунов погиб при испытании самолета в 1939 году».

Открыта 01.05.1965 г. Мрамор.



Улица Штеменко, 23.

«Улица названа именем прославленного советского военачальника активного участника Великой Отечественной войны 1941—1945 гг. генерала армии Штеменко Сергея Матвеевича, нашего земляка, уроженца города Урюпинска Волгоградской области».

Открыта 04.11.1977 г. Гранит.

Улица А. Я. Пельше, на здании ДК им. Гагарина.

«Улица носит имя видного деятеля Коммунистической партии и Советского государства, дважды Героя Социалистического Труда Арвида Яновича Пельше (1899 — 1983 гг.)».

Открыта 17.05.1984 г. Гранит, барельеф из ковanej меди.

Улица Гончарова, 4.

«Герой Советского Союза Гончаров Петр Алексеевич, 1903—1944 гг., рабочий цеха блюминг будучи снайпером уничтожил 411 фашистов.

Погиб смертью героя 31 января 1944 г., при освобождении Днепропетровской области».

Открыта 29.01.1983 г. Гранит, барельеф — бронзовое литье.

Проспект им. В. И. Ленина, 69, средняя школа № 34.

«В честь героических защитников Краснооктябрьского района, сражавшихся с немецко-фашистскими захватчиками в 1942—1943 гг., постановлением Совета Министров РСФСР средней школе № 34 присвоено имя 39-й гвардейской дивизии».

Открыта 08.11.1983 г. Гранит.



# СОВЕТСКИЙ РАЙОН



В районе имеется:

- |                             |     |
|-----------------------------|-----|
| — памятников истории —      | 14; |
| — скульптурных памятников — | 7;  |
| — мемориальных досок —      | 26. |

## Памятники



Памятник истории — братская могила защитников Красного Царицына, погибших в 1918—1919 гг.  
Станция им. М. Горького

Станция и поселок Воропоново в 1918—1919 гг. являлись местом ожесточенных позиционных боевых действий частей Красной Армии, оборонявших Царицын и подступы к нему, с белогвардейскими войсками. Здесь в составе добровольческих частей сражались многие рабочие царицынских заводов.

С восточной стороны на подступах к станции Воропоново проходил передний край обороны 10-й Армии.

В 1972 г. на братской могиле сооружен новый, по типовому проекту памятник из мраморной крошки.

На обелиске надпись:

*«Героическим борцам, погибшим в боях за Красный Царицын 1918—1919 гг.»*



Памятник истории — братская могила рабочих завода «Электролес», погибших при защите Красного Царицына в 1918 г.  
Улица Туркменская, сквер у киноплощадки

В начале августа 1918 г. из рабочих лесозаводов, крестьян окрестных сел был сформирован 1-й Новониколаевский советский добровольческий полк, основу которого составили бойцы-красногвардейцы.

15 августа полк выступил на фронт под Воропоново, где успешно сражался с белогвардейцами. С 20 августа полк участвовал в наступлении.

Погибшие рабочие завода «Электролес» были похоронены в Ельшанке, где находился заводской парк.

Существующий памятник на братской могиле сооружен в 1965 г. В 1975 г. проведены дополнительная реконструкция и благоустройство.



Памятник из гранита, надпись:  
*«Здесь похоронены рабочие завода «Электролес»,  
погибшие в боях за Царицын в 1918 году»: Перечис-  
лены фамилии и инициалы 22 погибших рабочих.*



Памятник истории — братская могила воинов Советской  
Армии, погибших в боях за Сталинград в 1942—1943 гг.  
Лысая гора (около сосновой рощи)

Памятник истории — братская могила воинов Советской  
Армии, погибших в боях за Сталинград. 1942—1943 гг.  
Поселок Верхняя Ельшанка



С сентября 1942 г. по январь 1943 г. на  
Лысой горе и на прилегающей к ней территории  
шли ожесточенные бои.

С выходом немецко-фашистских войск к  
Волге в районе поселка Купоросного, на пра-  
вом фланге южного участка обороны Сталинг-  
радского фронта, оборону держала 64-я армия  
генерала М. С. Шумилова.

На Лысой горе сражались части 64-й армии:  
7-й стрелковый корпус, 36-я гвардейская, 126-я  
и 422-я стрелковые дивизии, сводный курсантский  
полк и др.

Существующий памятник построен в 1973 г.  
по типовому проекту из мраморной крошки.  
Обелиск имеет высоту 4 м, надгробная плита  
1,8 x 4,0 м, ограда из цепей 2,4 x 4,8 м.

В сентябре 1942 г. в районе поселка Верх-  
няя Ельшанка сражались части 35-й гвардей-  
ской стрелковой дивизии.

Памятник построен в 1972 г. по типовому  
проекту из мраморной крошки. Надпись на обе-  
лиске:

*«Вечная слава героям, павшим в боях за Сталин-  
град».*





Памятник истории — братская могила воинов Советской Армии, погибших в боях за Сталинград в 1942—1943 гг.  
Поселок Майский, Горнополянский сельсовет

На территории учхоза «Горная Поляна» в сентябре 1942 г. — в январе 1943 г. сражались соединения и части 64-й армии: 29, 112, 204, 208, 214, 229-я стрелковые дивизии, 66-я и 154-я морские стрелковые бригады, курсантские полки военных училищ и другие части.

Погибшие воины были похоронены во многих местах. В период строительства Волго-Донского судоходного канала им. В. И. Ленина построен новый поселок Майский, в котором на берегу Варваровского водохранилища отведен участок для перезахоронения останков погибших воинов Советской Армии из всех братских и одиночных захоронений, находившихся в зоне строительства канала и ложа водохранилища.

По имеющимся сведениям перезахоронено около 3 тысяч погибших, к настоящему времени установлены имена более 2100 человек.

Памятник построен в 1952 г., в 1977 г. он был реконструирован, благоустроены сквер, подходы. На 13 надгробных плитах перечислены имена более 2 тысяч погибших воинов.

Проект реконструкции памятника выполнен архитекторами М. Д. Голубиным, А. Н. Барановым.

Площадь могилы со всеми сооружениями памятника 12 x 18 м. Четырехгранный, прямоугольный обелиск высотой 4,35 м, в основании нижней ступени 3,0 x 2,5 м, гранитный.



Памятник истории — братская могила воинов Советской Армии, погибших в боях за Сталинград в 1942—1943 гг.  
Поселок Горьковский, сквер на улице Горького

Памятник построен в 1971 г. по типовому проекту из мраморной крошки. Обелиск высотой 8 м. Площадь могилы 30 x 8 м.

На обелиске надпись:

*«Здесь похоронены солдаты, сержанты и офицеры, погибшие в боях с немецко-фашистскими захватчиками в период Великой Отечественной войны. 1942—1943 гг.»*

В сквере похоронены воины 62-й и 64-й армий, погибшие в период оборонительных боев в сентябре 1942 г. и в период ликвидации окруженной группировки противника в январе 1943 г.

Установлены имена более 300 погибших.





Памятник истории — братская могила воинов  
Советской Армии, погибших в боях за Сталинград  
в 1942—1943 гг.  
Поселок Гули Королевой, Горнополянский сельсовет

В братской могиле похоронены воины частей и соединений 64-й армии, погибшие в боях с сентября 1942 г. по январь 1943 г. Известны имена более 400 человек.

Памятник построен в 1983 г. по проекту М. А. Гончарова, мастера областной СНРПМ управления культуры. 4-метровая скульптура воина выполнена из монолитного железобетона, надгробная плита 2 x 5 м, облицована гранитом.

Площадь могилы 9 x 12 м, имеется металлическая ограда.

На надгробной плите текст:  
*«Здесь похоронены солдаты, сержанты и офицеры, павшие смертью храбрых в дни Сталинградской битвы 1942—1943 гг.»*



Памятник истории — братская могила воинов  
Советской Армии, погибших в боях за Сталинград  
в 1942—1943 гг.  
Село Песчанка Горьковского поселкового Совета

Памятник построен в 1984 г. по проекту Г. А. Шелкова, мастера областной СНРПМ управления культуры. Облицовка железобетонных элементов памятников из гранита (надгробная плита) и мрамора (пилоны и надгробия с именами погибших).

На надгробной плите высечена надпись:  
*«Здесь похоронены солдаты, сержанты и офицеры, погибшие в боях с немецко-фашистскими захватчиками. 1942—1943 гг.»*

На мраморных плитах перечислены имена 109 человек, погибших в боях.





Памятник истории — братская могила воинов Советской Армии, погибших в боях за Сталинград в 1942—1943 гг.  
Село Песчанка Горьковского поселкового Совета (перед въездом в село)

Памятник построен в 1983 г., проект М. А. Гончарова, мастера областной СНРПМ управления культуры.

Памятник облицован гранитом. Площадь могилы 12,5 x 6,5 м, имеет чугунную литую ограду.

Число всех захороненных неизвестно, известны имена 120 человек.

Все члены экипажа погибли. Местными жителями были подобраны останки 3 человек и похоронены в братской могиле на кладбище села.

В 1962 г. на братской могиле построен существующий памятник из кирпича, оштукатурен. В передней части — воздушный винт от легкого гражданского самолета.



Памятник на месте ожесточенных сражений 10-й Красной Армии при обороне Красного Царицына в 1918 г.  
Станция им. М. Горького

На этих рубежах сражались части 10-й армии, здесь проходил передний край обороны (окопы), следы которых на местности имеются до настоящего времени.

Памятник открыт в 1969 г. На мемориальной доске текст:

*«Здесь в 1918 году проходил передний край обороны 10-й армии, героически защищавшей Красный Царицын от белогвардейских банд».*

В течение более 4 месяцев на Лысой горе и в ее окрестностях шли ожесточенные бои частей и соединений 64-й армии с немецко-фашистскими захватчиками. Несмотря на все попытки прорвать оборону наших войск и выйти к Волге, противник так и не смог этого сделать, понеся большие потери в живой силе и технике.

В этих боях героически сражались воины 36-й гвардейской, 126-й, 422-й стрелковых дивизий, части 7-го стрелкового корпуса, сводный курсантский полк военных училищ, 90-я танковая бригада и другие части.


17 января 1943 г. наши части окончательно овладели Лысой горой и продолжили наступление в направлении центра города.



Памятник истории — братская могила летчиков — экипажа самолета-бомбардировщика, погибших при защите Сталинграда в августе 1942 г.  
Село Песчанка, кладбище

В августе 1942 г. советский самолет-бомбардировщик возвращался сильно поврежденным на свой аэродром в Заволжье. В районе села Песчанка самолет внезапно был атакован истребителем врага, загорелся и взорвался.






Памятник войнам 64-й армии  
Лысая гора

Памятник открыт 04.11.1968 г.  
Авторы проекта: архитектор Ф. М. Лысов,  
скульптор В. Н. Безруков.

Немецкий концлагерь находился в поле, на  
открытой местности, военнопленные и другие



Памятник жертвам немецко-фашистского террора  
на месте бывшего концлагеря № 205,  
где погибло 4500 советских граждан  
Поселок Горьковский


советские граждане находились за колючей  
проволокой, в выкопанных ими землянках.

После освобождения местности Государст-  
венной комиссией 23 января 1943 г. был состав-  
лен акт о злодеяниях немецко-фашистских ок-  
купантов по данному концлагерю, в котором  
зафиксировано, что в лагере погибло до 4500  
советских граждан.

9 Мая 1975 г. на месте лагеря открыт памят-  
ный знак, на котором написано:

*«Никто не забыт. Ничто не забыто.»*

*Здесь в сентябре 1942 г. — январе 1943 г. находил-  
ся концлагерь № 205, в котором немецко-фаши-  
стскими захватчиками замучено 4500 советских  
граждан».*



Танковая башня на постаменте — памятный знак  
линии переднего края обороны войск  
Сталинградского фронта (64-я армия) по состоянию  
на 19.11.1942 г.  
Улица Краснопресненская (Купоросная балка)

Памятник сооружен в 1948 г.

Автор проекта — архитектор Ф. М. Лысов.

На Бронзовой мемориальной доске, укреп-  
ленной на постаменте, текст надписи:

*«Слава героям Сталинграда!*

*Здесь проходил передний край обороны войск 64-й  
армии генерала Шумилова.*

*Сентябрь — 1942 — декабрь».*

Авторы проекта: скульптор Л. М. Майстрен-  
ко, архитектор Б. Г. Гольдман.

Кованая медь, постамент гранитный. Бюст  
— 1,65 м, постамент — 2,85 м.

Памятник открыт в 1971 г.





Памятник А. М. Горькому  
Поселок Горьковский, перед Домом культуры

Памятник открыт в 1968 г.  
Авторы проекта: скульптор С. М. Зиман, архитектор Е. И. Левитан.  
Бюст из кованого алюминия, постамент железобетонный.  
На постаменте надпись:  
*«Бакинский комиссар Григорий Петров. 1892—1918».*



Памятник Герою Советского Союза Сердюкову Н. Ф.  
Улица Даугавская, 6, СПТУ-7

Памятник открыт в 1968 г.  
Авторы проекта: скульптор А. Е. Криволапов, архитектор Е. И. Левитан.  
Бюст из кованого алюминия, постамент из железобетона.

#### Мемориальные доски

Улица Туркменская, 14.

*«Здесь, в бывшем штабе Красной гвардии, в августе 1918 года из рабочих лесозавода «Совдеп», ныне завод им. Куйбышева, был сформирован 1-й Новониколаевский добровольческий полк, который героически сражался с белогвардейцами под Царицыном в 1918 году».*

Открыта 06.11.1966 г. Мрамор.

Поселок Купоросный, кожевенный завод, на арке входа.

*«Здесь в дни обороны Сталинграда части 64-й армии генерала Шумилова вели ожесточенные бои. 1942—1943».*

Открыта в 1955 г. Бронза, литье. Отлита на Мытищинском заводе художественного литья.

Автор проекта — художник Ф. Андреев (Художественный фонд СССР).



Памятник Г. К. Петрову  
Завод им. Петрова



Улица Тулака, школа №93.  
«Здесь в 1942 году стойко сражались части 131-й стрелковой дивизии».

Открыта 11.10.1980 г. Мрамор.

Улица Институтская, 2, сельхозинститут.  
«Здесь в сентябре 1942 года вела ожесточенные бои с немецко-фашистскими захватчиками 35-я гвардейская дивизия генерала Глазкова Василия Андреевича.

В. А. Глазков погиб в сентябре 1942 г., посмертно награжден орденом Ленина».

Открыта 02.05.1965 г. Бронза.

Улица Краснопресненская, 376.

«В октябре—декабре 1942 года воины 7-го стрелкового корпуса, в составе 93,96 и 97-й стрелковых бригад, под командованием генерал-майора Горячева С. Г. героически сражались на рубежах обороны 64-й армии.

Отсюда корпус перешел в наступление и успешно завершил бои 31 января 1943 года на Центральной набережной города Сталинграда».

Открыта 07.05.1981 г. Мрамор.

Улица Институтская, 16, школа-интернат № 8.

«На этом месте в 1942 г. стояла огневая позиция 1-й батареи 82-й ОЗАД ПВО.

Выполняя боевую задачу, погиб орудийный расчет: мл. сержант Чернаков А., рядовые: Овчинников Т., Семенов П., Сборщук, Хоменко, Самарский. Вечная память героям, павшим в боях за Сталинград».

Открыта 19.11.1975 г. Мрамор.

Станция М.Горького, на здании вокзала.

«На этой станции в 1889 году работал весовщик А. М. Пешков (М. Горький) — великий пролетарский писатель».

Автор проекта: скульптор Л. М. Майстренко, архитектор Б. Г. Гольдман.

Открыта в 1968 г. Мрамор, кованный алюминий.

Улица 25-летия Октября, завод им. Куйбышева, административный корпус.

«Завод носит имя Куйбышева Валериана Владимировича (1888—1935 гг.), выдающегося деятеля Коммунистической партии и Советского государства, члена Политбюро ЦК ВКП(б), первого заместителя Совнаркома и Совета Труда и Оборон СССР».

Открыта в 1972 г. Мрамор.

Завод им. Петрова, административный корпус.

«Завод носит имя Петрова Григория Константиновича, военного представителя Советского правительства в Азербайджане, одного из 26 бакинских комиссаров, расстрелянных интервентами 20 сентября 1918 года».

Открыта 10.05.1975 г. Мрамор.

Улица 2-я Продольная, Волгоградский государственный университет.

«Стояли насмерть здесь ровесники твои — бессмертные герои Сталинграда.

На Сталинградской земле, где в 1942—1943 гг. героически сражались воины 64-й армии под командованием генерал-майора М. С. Шумилова, в

1980 г. открыт Волгоградский государственный университет».

Открыта 12.01.1983 г. Гранит.

Улица 25-летия Октября, клуб завода им. Куйбышева.

«В сентябре 1942 года территорию завода им. Куйбышева стойко обороняли части 131-й стрелковой дивизии».

Открыта 25.04.1983 г. Мрамор.

Поселок Верхняя Ельшанка, ул. Тбилисская, 41.

«На этом месте был дом патриотов В. Ельшанки Васильцовых, расстрелянных фашистами в январе 1943 г. за помощь советским разведчикам».

Открыта 07.05.1983 г. Мрамор.

Улица Александра Беляева, 26.

«Улица названа именем сержанта Беляева Александра Алексеевича, командира отделения 270-го стрелкового полка 10-й стрелковой дивизии внутренних войск НКВД, героически сражавшегося в городе Сталинграде, посмертно награжденного орденом Красного Знамени. Погиб 16 сентября 1942 года».

Открыта 07.05.1974 г. Мрамор.

Улица Ващенко, 47.

«Улица названа именем Ващенко Алексея Егоровича, автоматчика 272-го полка 10-й дивизии НКВД, 5 сентября 1942 года совершившего героический подвиг у стен Сталинграда».

Открыта 24.09.1983 г. Мрамор.

Улица 35-й Гвардейской, 1.

«Улица названа в честь героических защитников Сталинграда — воинов 35-й гвардейской стрелковой дивизии, сражавшихся с немецко-фашистскими захватчиками в этом районе».

Открыта 04.07.1985 г. Мрамор.

Улица Петра Круглова, 26.

«Улица названа именем младшего лейтенанта Круглова Петра Григорьевича, командира взвода 270-го стрелкового полка 10-й стрелковой дивизии войск НКВД, героически сражавшегося в г. Сталинграде, посмертно награжденного орденом Красного Знамени».

Погиб 17 сентября 1942 года».

Открыта 07.05.1974 г. Мрамор.

Улица Качуевской, 1.

«Улица названа именем Качуевской Натальи Александровны.

Отважная медицинская сестра 34-й гвардейской стрелковой дивизии 20 ноября 1942 г. в ходе боя вынесла 79 раненых бойцов.

Погибла в жестокой схватке с врагом».

Открыта 01.09.1986 г. Гранит.

Улица Леонова, 9.

«Улица названа именем Героя Советского Союза полковника Леонова Демократа Владимировича, героически погибшего при защите рубежей нашей Родины 15 марта 1969 года».

Улица Максима Пассара, 33.

«Улица названа именем защитника Сталинграда Пассара Максима Александровича, отважного снайпера, уничтожившего 328 фашистских захватчиков.

22 января 1943 года пал смертью храбрых».

Открыта 28.09.1984 г. Гранит.



**Улица Полухина, 2.**

*«Эта улица названа именем Полухина В. Ф., комиссара Бакинского Совнаркома, погибшего в борьбе за установление Советской власти в Азербайджане 20 сентября 1918 года».*

Открыта 08.09.1975 г. Мрамор.

**Улица Николая Сарафанова, 44.**

*«Улица названа именем Сарафанова Николая Ильича, бронбойщика 270-го стрелкового полка 10-й дивизии НКВД, одного из участников героических боев по отражению атак вражеских танков в районе поселка Дар-горы в сентябре 1942 г.».*

Открыта 31.10.1983 г. Гранит.

**Улица Семушкина, на здании Горнополян-ского сельсовета.**

*«Улица названа именем младшего лейтенанта Семушкина Петра Павловича, командира взвода 143-й отдельной стрелковой бригады, погибшего в боях на территории учхоза «Горная Поляна». Посмертно награжден орденом Красного Знамени».*

Открыта 16.10.1982 г. Гранит.

**Улица Стрельникова, 9.**

*«Улица названа именем Героя Советского Союза старшего лейтенанта Стрельникова Ивана Ивановича, героически погибшего при защите рубежей нашей Родины 2 марта 1969 года».*

**Улица Тулака, 7.**

*«Улица названа именем Тулака Ивана Васильевича, ростовского рабочего-коммуниста, одного из организаторов Царицынской Красной гвардии, командующего революционными войсками Царицынского района. Убит кулаками в 1918 году».*

Открыта 08.05.1980 г. Мрамор.

**Улица Генерала Хрюкина, 48.**

*«Улица названа именем дважды Героя Советского Союза генерал-полковника Хрюкина Тимофея Тимофеевича. 1910—1953 гг.*

*В период Сталинградской битвы 1942—1943 гг. он командовал 8-й воздушной армией, героически сражавшейся за Сталинград».*

Открыта 26.09.1981 г. Мрамор.

**Улица Михаила Чембарова, 30.**

*«Улица названа именем Чембарова Михаила Федоровича, бронбойщика 270-го стрелкового полка 10-й дивизии НКВД, одного из участников героических боев по отражению атак вражеских танков в районе поселка Дар-горы, в сентябре 1942 г.»*

Открыта 06.10.1987 г. Гранит.

**Улица Краснопресненская, 376, ВНИАЛМИ.**

*9 мая 1965 года открыта мраморная мемориальная доска с именами (фамилии и инициалы) погибших в боях в период Великой Отечественной войны 1941—1945 гг. сотрудников ВНИАЛМИ (18 человек),*



# ТРАКТОРЗАВОДСКИЙ РАЙОН



В районе имеется:

— памятников истории —	13;
— памятников археологии —	1;
— скульптурных памятников —	9;
— мемориальных досок —	59.

## Памятники



Памятник истории — братская могила воинов Советской Армии, погибших в боях за Сталинград в 1942—1943 гг.

На территории кладбища, около шоссе

Братская могила образована в 1969 г. Здесь перезахоронены останки погибших воинов из других братских и одиночных могил (поселка Линейного, обнаруженных при проведении строительно-земляных работ). Всего похоронено 216 погибших. Сведений об именах погибших не имеется.

Существующий памятник построен в 1972 г.

Автор проекта — архитектор Ю. О. Чередниченко.

Братская могила занимает площадь 5 x 10 м, имеет чугунную литую ограду, покрыта железобетонными из мраморной крошки плитами.

Стелы из гранита.

На горизонтальной стеле (слева) надпись: «Подвиги ваши бессмертны».

На вертикальной стеле текст:

«Здесь похоронены воины Советской Армии, героически погибшие в Сталинградской битве. 1942—1943 гг.»



Памятник истории — братская могила моряков Волжской военной флотилии, погибших в 1942 г. при защите Сталинграда  
Поселок Водстрой, сквер

В августе—сентябре 1942 г. здесь вели тяжелые оборонительные бои с прорвавшимися к северной окраине города Сталинграда немецко-фашистскими войсками.

Для отражения наступления немцев был срочно сформирован сводный батальон морской пехоты, в состав которого вошли моряки Волжской военной флотилии.




Вместе с другими частями, народным ополчением сводный батальон моряков остановил дальнейшее продвижение врага, отбросил его от Волги.

Памятник на могиле построен по типовому проекту из мраморной крошки. На обелиске текст:

*«Вечная слава погибшим воинам.*

*Здесь похоронены защитники Сталинграда — моряки Волжской флотилии.*

*Август 1942 года».*



Памятник на месте соединения группы полковника С. Ф. Горехова с войсками 66-й армии Донского фронта 24.11.1942 г.

У развилки д-рог Волгоград—Волжский — поселок ГЭС

Северная группа войск 62-й армии под командованием командира 124-й отдельной стрелковой бригады полковника С. Ф. Горехова обороняла район Спартановки—Рынок с середины октября 1942 г. будучи отрезанной от основных сил 62-й армии. Связь с нашими войсками обеспечивалась только через Волгу.

В состав группы, кроме 124-й бригады, были переданы подразделения 149-й и 115-й отдельных стрелковых бригад, 282-го стрелкового полка 10-й дивизии НКВД, 2-й мотострелковой бригады, морские пехотинцы Волжской военной флотилии, бойцы ополчения, влившиеся в состав Красной Армии, и других частей, оборонявшихся в этом районе.

Памятник сооружен в 1970 г..

Автор проекта — архитектор Е. И. Левитан.

На стеле из серого гранита, имеющей форму знамени, текст:


*«Здесь 24 ноября 1942 года после трехмесячных ожесточенных боев с немецко-фашистскими захватчиками войска группы полковника Горехова Сталинградского фронта соединились с войсками Донского фронта генерала Рокоссовского. Слава героям Сталинградской битвы».*

Памятник открыт в 1948 г., реконструирован в 1968 г., гранитная стела с текстом надписи:



Памятник воинам 21-го отдельного учебного танкового батальона на месте боев в августе 1942 г. Улица Дегтярева. Районный парк культуры и отдыха (Центральная аллея)

*«Здесь 23 августа 1942 года первыми вступили в бой и остановили вражескую танковую колонну бойцы и командиры 21-го отдельного учебного танкового батальона».*



Три памятных знака на месте боев защитников Сталинграда с немецко-фашистскими войсками в августе 1942 г. В районе алюминиевого завода



Памятные знаки сооружены в 1949 г. по проекту архитектора Ф. М. Лысова, кубической формы из кирпича, оштукатурены. На каждом — мемориальные доски, отлитые из бронзы на Мытищинском заводе художественного литья. Автор проекта — художник Ф. Андреев (Художественный фонд СССР).

Тексты мемориальных досок:

*«Слава героям Сталинграда!*

*Здесь сражались за родной город отряды народного ополчения Тракторозаводского, Краснооктябрьского, Ворошиловского и Дзержинского районов Сталинграда.*

*Август 1942 г."*

*«В боях за родной Сталинград здесь стойко сражались артиллеристы-зенитчики Сталинградского корпусного района ПВО.*

*Август 1942 г."*

*«Слава героям Сталинграда!*

*Здесь не жалея жизни героически сражались за Родину бойцы Волжской военной флотилии, танкисты, саперы и части войск НКВД Сталинградского гарнизона.*

*Август 1942 г."*



Памятник защитникам Сталинграда, сражавшимся с врагом в 1942—1943 гг.  
Нижний поселок ВГТЗ, берег р. Волги

Берег р. Волги Нижнего поселка стал последним рубежом, где в октябре 1942 г. шли бои за удержание тракторного завода. Здесь сражались воины 112-й стрелковой дивизии.

2 февраля 1943 г. в Нижнем поселке завершилось уничтожение очагов сопротивления северной группы окруженных войск противника. Ударная группа войск 66-й армии, наступавшая

с севера, выполнила поставленную боевую задачу.

На месте существующего памятника, открытого 02.02.1968 г., находилось братское захоронение павших советских воинов. Останки их были перезахоронены на Мамаевом кургане. По просьбе трудящихся города и ветеранов Сталинградской битвы данное место сохранено как памятник.

Скульптура воина на памятнике выполнена художником тракторного завода Ю. Г. Раковым.



Тракторный завод им. Ф. Э. Дзержинского с началом войны стал выпускать танки Т-34. В 1942 г. здесь производился ремонт и восстановление танков, поступавших с оборонительных рубежей Сталинграда.

В 1944 г. один из таких танков, участвующих в обороне и в наступательных боях по уничто-



Танковая башня Т-34 на постаментах — знаки линии переднего края обороны войск Сталинградского фронта (северная группа войск 62-й армии)



жению окруженной вражеской группировки, установлен на площади как памятник. В 1964 г. сооружен существующий постамент под танк.

На облицовке из гранита надпись:  
*«Танк Т-34 установлен в память о героических трудовых и боевых подвигах рабочих Волгоградского тракторного завода в годы Великой Отечественной войны 1941—1945 гг.»*



Танковые башни Т-34 на постаментах — знаки линии переднего края обороны войск Сталинградского фронта (северная группа войск 62-й армии)

Памятники установлены в 1964 г. Проект архитектора Ф. М. Лысова, выполнены из кирпича, оштукатурены.

На каждом постаменте памятного знака имеются литые мемориальные доски с текстами.

Нижний поселок ВГТЗ, на скатах берега р. Мокрая Мечетка.

*«Здесь героически сражались 124-я и 149-я стрелковые бригады и другие части 62-й армии. Август 1942 г. — январь 1943 г.»*

Мемориальная доска бронзовая.

Улица Менжинского, на площади перед кинотеатром «Комсомолец».

*«Слава героям Сталинграда!*

*Здесь проходил передний край обороны войск группы полковника Горохова.*

*Сентябрь — 1942 г. — ноябрь».*

Мемориальная доска бронзовая.


Улица Колумба, 9, школа №87.

*«Здесь проходил правый фланг обороны легендарной 62-й армии.*

*Воины 124-й стрелковой бригады не уступили врагу ни одной пяди земли.*

*Август — сентябрь 1942 года».*

Мемориальная доска из чугуна.



Памятник бойцам—ополченцам Сталинградского тракторного завода, защищавшим город в 1942 г.  
Проспект им. В. И. Ленина

Из рабочих и служащих тракторного завода были сформированы части народного ополчения — танковая бригада под командованием Н. Вычугова, инженера завода, истребительные батальоны. Бойцы-тракторозаводцы одними из первых выступили с оружием в руках против немецко-фашистских войск в августе 1942 г. и остановили продвижение врага. Многие погибли в этих боях. В сентябре 1942 г. многие ополченцы добровольно вступили в ряды Красной Армии, сражались в составе группы полковника С. Ф. Горохова на северном плацдарме. После окончания Сталинградской битвы сражались на других фронтах.

Памятник сооружен по проекту скульптора Р. П. Харитонova и архитектора Г. М. Коваленко.

Открыт памятник 01.02.1983 г. Выполнен из ковaной меди.





Памятник Ф. Э. Дзержинскому  
Площадь им. Дзержинского

В память о Ф. Э. Дзержинском после его смерти в 1926 г. трудящиеся и общественность Сталинграда возбудили ходатайство перед ВЦИК СССР о присвоении строящемуся заводу его имени.

В 1932 г. было принято решение о строительстве памятника Дзержинскому на площади. Вначале на постаменте была установлена временная модель, а в 1936 г. открыт памятник в бронзе.

Автор памятника — скульптор С. Д. Меркуров, народный художник СССР.

В 1960 г. постамент памятника реконструирован и облицован гранитом.

В дни Сталинградской битвы 1942—1943 гг. памятник был поврежден осколками снарядов и мин, взрывами бомб. Однако памятник выстоял всю битву.

Высота скульптуры — 4,3 м, постамента — 6,48 м.



Памятник-монумент гидростроителям  
На берегу Сухой Мечетки, у дороги на плотину ГЭС

Памятник сооружен из алюминия, постамент железобетонный. Высота фигуры — 10 м, постамент — 5 м.

Авторы памятника — скульпторы: М. С. Альшуллер, И. Д. Бродский, Д. И. Народицкий.

Памятник открыт в 1962 г.





Памятник А. М. Горькому  
Улица Дзержинского. На площади перед Домом культуры

Памятник сооружен по проекту скульптора Л. М. Майстренко и архитектора К. В. Дынкина. Открыт 07.11.1972 г. Выполнен из кованого алюминия и бетона.

#### Мемориальные доски

Проспект имени В. И. Ленина, 215.

*«Здесь в 1942 году находился штаб танковой бригады народного ополчения, самоотверженно сражавшейся против немецко-фашистских захватчиков».*

Автор — художник Ф. Андреев (Художественный фонд СССР).

Открыта в 1951 г. Бронза.

Улица Дзержинского, 5.

*«Здесь в октябре 1942 г. находился командный пункт 109-го полка 37-й гвардейской дивизии.*

*Окруженные фашистскими танками и автоматчиками 14 октября в двенадцатичасовом бою солдаты и офицеры штаба подполковника Ф. С. Омельченко мужественно отразили атаки противника и вырвались из кольца окружения».*

Открыта 02.02.1963 г. Мрамор.

Улица Дзержинского, 15.

*«Здесь с июля 1941 г. по сентябрь 1942 г. находился штаб 1-го истребительного батальона города Сталинграда, оборонявшего тракторный завод».*

Открыта 02.02.1963 г. Мрамор.

Улица Лодыгина, 1.

*«В этом здании в октябре 1942 года находился командный пункт 112-й стрелковой дивизии.*

*В ожесточенных схватках с фашистскими оккупантами воины-сибиряки стойко обороняли подступы к тракторному заводу».*

Открыта 02.02.1968 г. Мрамор.

На здании насосной станции северного водопровода (на берегу водохранилища).

*«Здесь в 1941—1942 гг. курсировали паромы железнодорожной переправы. Их коллективы под бомбовыми ударами врага доставляли военные грузы защитникам Сталинграда».*

Открыта 02.02.1968 г. Мрамор.

Набережная им. Волжской флотилии, профилакторий алюминиевого завода.

*«В откосе берега Волги, близ этого здания, размещался командный пункт 124-й стрелковой бригады и группы войск полковника Горохова С. Ф.»*

*Октябрь—декабрь 1942 г.»*

Открыта 01.08.1973 г.

Улица Грамши.

*«Здесь героически сражались части 62-й армии — 124-й и 149-й бригад.*

*Август 1942 г. — февраль 1943 г.»*

Открыта 02.02.1963 г. Чугун.

Улица Ополченская, 8.

*«В этом районе с 1 по 15 октября 1942 года героически сражались с немецко-фашистскими захватчиками воины 6-й гвардейской отдельной танковой бригады под командованием полковника Кричмана М. Н.»*

Открыта 02.02.1978 г. Гранит.

Алюминиевый завод, административный корпус.

*«В августе — сентябре 1942 года здесь проходил северный рубеж обороны Сталинграда, который самоотверженно защищали, сражаясь с немецко-фашистскими захватчиками: 1077-й зенитный*



артиллерийский полк, 21-й и 28-й учебные танковые батальоны, 282-й стрелковый полк 10-й дивизии НКВД. Части народного ополчения и истребительные батальоны, 738-й истребительно-противотанковый артиллерийский полк, сводный батальон и корабли Волжской военной флотилии, 115, 124, 149-я отдельные стрелковые бригады, 249-й конвойный полк НКВД, 724-й стрелковый полк 315-й стрелковой дивизии, сводный стрелковый полк 196-й стрелковой дивизии, 2-я мотострелковая бригада».

Открыта 26.04.1985 г. Гранит.

Улица Лодыгина, школа-интернат №4.

«Здесь в дни Сталинградской битвы воины-сибиряки 112-й стрелковой дивизии мужественно сражались с немецко-фашистскими захватчиками».

Открыта 02.02.1973 г. Мрамор.

ВГТЗ, кузнечный цех.

«Здесь в дни Великой Сталинградской битвы находился штаб народного ополчения кузнечного цеха».

Открыта 02.02.1968 г. Металлическое литье.

ВГТЗ, главный вход.

«Здесь на территории завода (август 1942 г. — февраль 1943 г.) героически сражались с фашистами воины 37-й гвардейской, 112-й стрелковой дивизий и 149-й отдельной стрелковой бригады».

Открыта 15.07.1975 г. Гранит.

ВГТЗ, чугунолитейный цех.

«Здесь стояли насмерть и победили герои 37-й гвардейской стрелковой дивизии генерала В. Г. Жолудева.

Октябрь 1942 г.»

Открыта 02.02.1967 г. Чугунное литье.

ВГТЗ, цех №5.

«В этом цехе 23—30 августа 1942 года, когда немцы прорвались в северной части города, формировались из добровольцев-рабочих СТЗ танковые экипажи, которые на танках, собранных в цехе, уходили в бой».

Открыта в 1953 г. Бронза.

ВГТЗ, прессовый цех.

«В сентябре-октябре 1942 года в этом здании находился опорный узел обороны частей Советской Армии.

Защитники города вели здесь ожесточенные бои, отражая в день по 10—12 атак противника».

Открыта 02.02.1968 г. Гранит.

ВГТЗ, цех №100.

«Здесь в октябре 1942 года проходила линия фронта. Части Советской Армии и народного ополчения мужественно отбивали бесчисленные атаки врага, пытавшегося овладеть заводом».

Открыта 02.02.1968 г. Гранит.

ВГТЗ, сталелитейный цех.

«В этом цехе работал Николай Вычугов, командир танковой бригады народного ополчения.

Погиб при защите завода 25 сентября 1942 г.»

Открыта 02.02.1968 г. Чугунное литье.

ВГТЗ, на арке главного входа.

«2 февраля 1943 года территория завода была полностью очищена от гитлеровских полчищ частями 226-й и 299-й стрелковых дивизий 66-й армии».

Открыта в 1967 г. Литье.

ВГТЗ, ТЭЦ.

«В августе—сентябре 1942 года под непрерывным обстрелом противника рабочие ТЭЦ самоотверженно несли трудовую вахту, обеспечивая завод всеми видами энергии».

Открыта 02.02.1968 г. Литье.

ВГТЗ, кузнечный цех.

«Здесь в дни обороны завода 29 августа 1942 г. погибли на боевом посту лейтенант Фадеев и боец Попов».

Открыта в 1951 г. Латунь.

Улица Быкова, школа №28.

«В районе школы №28 в январе — феврале 1943 года героически сражались против окруженных немецко-фашистских войск воины 84-й стрелковой дивизии под командованием генерал-майора Фоменко П. И.»

Открыта 06.05.1980 г. Мрамор.

Улица Колумба, 9, школа №87.

«Здесь 23—24 августа 1942 года 12-я батарея 1087-го зенитного артиллерийского полка стойко отражала атаки фашистских танков, мотопехоты и самолетов врага на паромную железнодорожную переправу.

В неравной схватке бойцы-зенитчики и командир батареи лейтенант Баскаков М. А. пали смертью храбрых».

Открыта 11.09.1962 г. Гранит.

Улица Тракторостроителей, 1.

«Воины 116-й стрелковой Харьковской Краснознаменной ордена Кутузова II степени дивизии героически сражались за город Сталинград в 1942—1943 гг.

С 25 января по 2 февраля 1943 года части дивизии вели бои по уничтожению окруженных немецко-фашистских войск на территории Тракторозаводского района».

Открыта 17.08.1980 г. Гранит.

Улица Мещерякова, 9, ВПЧ-1.

«В период Сталинградской битвы личный состав военизированных пожарных команд Тракторозаводского района проявил мужество и героизм в борьбе с пожарами при массированных налетах вражеской авиации и артобстреле.

На боевом посту в августе — октябре 1942 г. погибли: Дробышев Иван Васильевич, Иванов Александр Дмитриевич, Кожемяченко Яков Николаевич, Мелихов Федор Артемьевич, Новиков Тимофей Иванович, Першивалов Федор Федорович, Попов Сидор Макеевич, Синяпкин Григорий Тимофеевич, Фадеев Александр Васильевич, Чекменев Петр Иванович».

Открыта 20.04.1978 г.

Площадь им. Дзержинского, школа №3.

«14 октября 1942 года на площади имени Ф. Э. Дзержинского при отражении танковых атак фашистских захватчиков погиб комсомолец воспитанник 112-й стрелковой дивизии Ваня Федоров».

Открыта 01.06.1978 г. Гранит.

Проспект им. В. И. Ленина, 197, школа №12.

«Воины-артиллеристы 1186-го истребительно-противотанкового артиллерийского полка героически сражались за Сталинград.

Здесь у стен школы №12 14 октября 1942 года они уничтожили 9 вражеских танков».

Открыта 24.10.1983 г. Гранит.



#### Улица Демьяна Бедного.

«В этом здании специального детского дома с 1949 г. по 1962 г. воспитывались дети, родители которых работали на тракторном заводе и погибли при защите города в период Сталинградской битвы».

Открыта 16.08.1980 г. Мрамор.

#### Улица Адмирала Ушакова, школа-интернат № 4.

«Благодарные тракторозаводцы будут помнить вечно мужество воинов — 62-й армии генерала Чуйкова В. И., 66-й армии генерала Жадова А. С., 8-й воздушной армии генерала Хрюкина Т. Т., 16-й воздушной армии генерала Руденко С. И., Волжской военной флотилии адмирала Рогачева Д. Д., народного ополчения, которые в тяжелых боях с 23 августа 1942 г. по 2 февраля 1943 г. разгромили фашистские полчища у стен Сталинградского тракторного завода».

Открыта 19.11.1982 г. Гранит.

#### Улица Адмирала Ушакова, 12.

«Этот дом первым после Сталинградской битвы восстановлен коллективом кузнечного цеха тракторного завода.

Сентябрь 1943 — январь 1944 года».

Открыта 02.02.1975 г. Мрамор.

#### Улица Дзержинского, 68а, школа №26.

«Здесь в июле 1942 года формировалась 38-я мотострелковая бригада, которая под командованием полковника И. Д. Бурмакова героически сражалась за Сталинград.

31 января 1943 года в подвалах Центрального универмага воины бригады пленили фельдмаршала Паулюса и штаб немецко-фашистской группировки».

Открыта 12.01.1983 г. Гранит.

#### Площадь им. Ф. Э. Дзержинского, на арке главного входа ВГТЗ.

«Михаил Иванович Калинин посетил в июле 1930 года Сталинградский тракторный завод и выступил с речью на митинге коллектива Тракторостроя».

Открыта в 1951 г. Гранит с бронзовым барельефом.

#### Площадь им. Ф. Э. Дзержинского, на арке главного входа ВГТЗ.

«Григорий Константинович Орджоникидзе в апреле 1931 года был на Сталинградском тракторном заводе и выступил с речью на собрании инженерно-технических работников».

Открыта в 1951 г. Гранит с бронзовым барельефом.

#### Улица Львовская, 14.

«В этом доме жил создатель первой в СССР комплексно-механизированной линии на Сталинградском тракторном заводе Иночкин Иван Петрович. (1903—1976 гг.)»

Открыта 21.09.1984 г. Гранит.

#### Улица Дзержинского, 2, СПТУ-8.

«Здесь в 1933—1934 гг. учился Герой Советского Союза Райкунов Александр Васильевич».

Открыта в 1967 г. Гранит.

#### Улица Антонова, 21.

«Эта улица названа именем нашего земляка — Героя Советского Союза капитана Антонова

Ивана Николаевича, павшего смертью храбрых в боях за нашу Родину 16 декабря 1943 года».

Открыта 25.10.1977 г. Мрамор.

#### Улица Болвинова, 46.

«Эта улица названа в память командира 149-й отдельной стрелковой бригады полковника Болвинова Василия Александровича, героически сражавшегося в Сталинградской битве.

Пал смертью храбрых 2 ноября 1942 года».

Открыта 02.02.1970 г. Мрамор.

#### Улица Бурмакова, 29.

«Улица названа именем Героя Советского Союза генерал-лейтенанта Бурмакова Ивана Дмитриевича, 1899—1973 гг., бывшего командира 38-й мотострелковой бригады.

В ожесточенных сражениях Сталинградской битвы бригада 31 января 1943 года пленила штаб группировки фашистских войск».

Открыта 27.08.1978 г. Мрамор.

#### Улица Дзержинского, 24.

«Улица носит имя выдающегося деятеля Коммунистической партии и Советского государства, ближайшего соратника В. И. Ленина Феликса Эдмундовича Дзержинского».

Открыта 19.06.1980 г. Мрамор.

#### Набережная Волжской Флотилии.

«Набережная имени Волжской Военной Флотилии. моряки флотилии в годы гражданской и Великой Отечественной войн совместно с частями Красной Армии героически сражались с белогвардейскими войсками и фашистскими захватчиками, проявив при этом массовый героизм, стойкость и отвагу».

Открыта 07.05.1980 г. Гранит.

#### Улица Гороховцев, 16.

«Эта улица названа в честь доблестных воинов группы войск 62-й армии под командованием полковника Горохова С. Ф.

В дни Сталинградской битвы они мужественно сражались с фашистскими захватчиками и победили».

Открыта 02.02.1972 г. Мрамор.

#### Улица Жолудева, 2.

«Улица названа именем Героя Советского Союза генерал-майора Жолудева В. Г.

В период Сталинградской битвы Жолудев В. Г. командовал 37-й гвардейской стрелковой дивизией.

Погиб в бою с немецко-фашистскими захватчиками 21 мая 1944 г.»

Открыта 23.09.1972 г.

#### Улица Зенитчиков, 1.

«Улица названа в честь доблестных воинов-зенитчиков 1077-й зенитного артиллерийского полка, мужественно сражавшихся с немецко-фашистскими захватчиками севернее Сталинграда в августе 1942 года».

Открыта 23.08.1979 г. Мрамор.

#### Улица Карпова, 7.

«Улица названа именем батальонного комиссара Карпова Афанасия Михайловича, военкома 282-го стрелкового полка 10-й дивизии НКВД, павшего смертью храбрых 29 августа 1942 года при защите Сталинграда».



За мужество и героизм посмертно награжден орденом Красного Знамени".

Открыта 06.09.1982 г. Гранит.

Улица Кастерина, 2.

«Улица названа именем старшего лейтенанта милиции Кастерина Валериана Ивановича, заместителя начальника Тракторозаводского районного отдела внутренних дел города Волгограда, героически погибшего при исполнении служебного долга 18 июня 1951 года».

Открыта 08.05.1975 г. Мрамор.

Улица Клименко, 10.

«Улица названа именем Героя Советского Союза лейтенанта Клименко Ивана Ивановича, командира танковой роты 69-й танковой бригады, погибшего смертью храбрых в боях за Сталинград 23 ноября 1942 года».

Открыта 17.07.1977 г. Мрамор.

Улица Гули Королевой, 5.

«Улица названа именем Марионеллы Владимировны (Гули) Королевой, санинструктора 213-й стрелковой дивизии, героически погибшей в боях за Сталинград. 1922—1942 гг.»

Открыта 06.05.1974 г. Мрамор.

Улица Костюченко, 7.

«Улица названа именем подполковника милиции Костюченко Кузьмы Антоновича. Под его командованием бойцы истребительного батальона и милиции вместе с частями Красной Армии в августе 1942 г. остановили прорвавшихся к тракторному заводу фашистских захватчиков».

Открыта 06.05.1976 г. Мрамор.

Улица Мещерякова, 4.

«Улица названа именем нашего земляка Героя Советского Союза гвардии капитана, командира авиаэскадрильи 5-го гвардейского истребительного авиационного полка.

Пал смертью храбрых 8 февраля 1942 года».

Открыта 01.10.1975 г. Мрамор.

Улица Луконина, 1.

«В Тракторозаводском районе прошли школьные и юношеские годы выдающегося советского поэта лауреата Государственной премии Михаила Кузьмича Луконина».

Открыта 24.10.1978 г. Мрамор.

Улица Ополченская, 10.

«Улица Ополченская названа в честь добровольцев-ополченцев Сталинграда, выступивших на защиту родного города в августе 1942 г. и героически сражавшихся с немецко-фашистскими захватчиками».

Открыта 17.09.1983 г. Гранит.

Улица Николая Отрады, 13.

«Поэт Николай Отрада (Турочкин) в 1940 году добровольцем защищал Родину, погиб смертью героя».

Посмертно принят в Союз писателей СССР, награжден мемориальной медалью им. Н. Островского».

Открыта 01.08.1979 г. Мрамор.

Улица Салуткина, 9.

«Улица названа именем Салуткина Николая Петровича, политрука 2-й роты 1-го истребительного батальона, оборонявшего тракторный завод. Погиб смертью храбрых в сентябре 1942 года в боях с фашистскими захватчиками при защите города Сталинграда».

Открыта 01.09.1975 г. Мрамор.

Улица Шурухина, 4.

«Эта улица названа именем нашего земляка дважды Героя Советского Союза генерал-майора Шурухина Павла Ивановича, героически сражавшегося в боях за Родину в годы Великой Отечественной войны».

Умер в 1956 году».

Открыта 20.09.1970 г. Гранит.

Площадь Карл-Маркс-Штадта, памятный знак.

«Площадь имени Карл-Маркс-Штадта. Названа в честь братского округа Карл-Маркс-Штадт в период дней дружбы в Волгоградской области. Сентябрь 1987 г.»

Мемориальная доска из металла, надпись на русском и немецком языках.

Открыта 18.09.1987 г.

Памятный знак в районном парке.

«Эта Аллея посажена 22 апреля 1980 г. комсомольцами-семитысячниками в честь героического труда на строительстве Сталинградского тракторного завода».



# ЦЕНТРАЛЬНЫЙ РАЙОН



На территории района имеется:

— памятников истории —	26;
— скульптурных памятников —	13;
— памятников архитектуры —	4;
— мемориальных досок —	82.

## Памятники



Памятник-ансамбль героям Сталинградской битвы  
на Мамаевом кургане

Мамаев курган — высота 102,0 как господствующая над окружающей местностью точка с древнейших времен использовался кочевыми племенами в качестве сторожевого и наблюдательного пункта. По преданию название его связано с ханом Мамаем.

В период Сталинградской битвы Мамаев курган становится местом ожесточенных боев защитников города с немецко-фашистскими захватчиками, пытавшимися овладеть этой ключевой позицией в борьбе за город.

В течение 135 дней и ночей, с 13 сентября 1942 г. по 26 января 1943 г., здесь сражались воины многих частей и подразделений Советской Армии, оборонявших Сталинград.

Ключевую позицию обороны города — Мамаев курган с 28 сентября 1942 г. по 26 января 1943 г. занимала 284-я стрелковая дивизия полковника Н. Ф. Батюка.

В соответствии с постановлением Совета Министров СССР от 23 января 1958 г. были начаты работы по строительству величественного памятника в честь победы советского народа под Сталинградом. Работы велись около 7 лет. Это была народная стройка, участие в которой приняли многие жители города, воины гарнизона, учащаяся молодежь, ветераны войны и труда.

Торжественное открытие Памятника-ансамбля героям Сталинградской битвы состоялось 15 октября 1967 года.

Ежегодно памятник посещают и отдают дань памяти павшим защитникам нашей Родины миллионы советских людей, зарубежные гости, туристы, делегации.

В создании памятника-ансамбля принимали участие:

— скульптор Е. В. Вучетич, Герой Социалистического Труда, народный художник СССР, действительный член Академии художеств СССР, лауреат Государственной премии СССР (руководитель авторского коллектива);

— архитекторы: Я. Б. Белопольский, лауреат Государственной премии СССР и Ленинской премии СССР, В. А. Демин, Ф. М. Лысов;

— скульпторы: М. С. Алещенко, Л. М. Майстренко, В. М. Марунов, В. Е. Матросов, А. А. Мельник, А. С. Новиков, А. А. Тюрников;

— руководитель инженерной группы Н. В. Никитин, доктор технических наук;

— военный консультант В. И. Чуйков, Маршал Советского Союза.



В 1970 г. за создание Памятника-ансамбля героям Сталинградской битвы были удостоены звания лауреатов Ленинской премии: Е. В. Вучетич, Я. Б. Белопольский, В. А. Демин, В. Е. Матросов, А. С. Новиков, А. А. Тюренков.


Единый, общий ансамбль мемориального памятника на Мамаевом кургане создается отдельными композициями и элементами.

#### Вводная композиция



«Память поколений» — вводная композиция к Памятнику-ансамблю героям Сталинградской битвы

Она открывает вход на памятник с проспекта им. В. И. Ленина. Тема композиции — память поколений, многофигурный горельеф торжественного шествия с венками и склоненными знаменами.



Мемориальная стена, посвященная городам-героям

Здесь же находится мемориальная стена, посвященная городам-героям (открыта 02.02.1983 г., дополнена 09.05.1985 г.).

В 12 нишах-урнах из красного гранита хранятся капсулы с легендарной землей городов-героев: Москвы, Ленинграда, Киева, Минска, Одессы, Севастополя, Новороссийска, Керчи,

Тулы, Брестской крепости, Мурманска, Смоленска.

#### Аллея пирамидальных тополей

Широкая лестница выводит на Аллею пирамидальных тополей. Аллея проложена по гребню искусственной земляной насыпи, возвышающейся на 10 м, над входной площадью — проспектом им. В. И. Ленина. Протяженность Аллеи — 223 м, ее ширина — 10 м. Пешеходная часть выложена гранитными плитами на бетонной подушке. Склоны насыпи имеют травяной покров, посажены кустарники, деревья (ели, туи и другие породы).

Аллея выводит на площадь «Стоять насмерть».



Композиция «Стоять насмерть!»

#### Площадь «Стоять насмерть»

С Аллеи тополей плавная трехметровая гранитная лестница выводит на площадь «Стоять насмерть» и к скульптуре под таким же названием, изображающей русского богатыря, вставшего на пути врага. Скульптура находится в центре круглого бассейна, диаметром 35,2 м, заполняемого в летнее время водой.

Площадь размером 65 x 65 м имеет гранитное покрытие, а по краям (слева и справа) — травяной покров и деревья.

#### Стены-руины

Стены-руины — каменная книга, героическая летопись. Пластическими образами, надписями стены-руины создают обстановку той поры. Звуки музыки, мужественные голоса, слова приказа, песни, звуки боя дополняют эффект. Мы слышим голос Ю. Левитана, диктора Всесоюзного радио.

Левая сторона стен-руин посвящена клятве сталинградцев, правая — самой Сталинградской битве. Многие изображенные эпизоды и сцены имеют документальное подтверждение





«Стены-руины»


событий, воспроизводят реальные лица, документы, призывы и пр.

Поднимаясь по гранитной лестнице к Площади героев, посетитель рассматривает «Стены-руины», уменьшающиеся и сходящиеся в далекой перспективе.

Длина стен — 46 м, высота — 17,5 м, ширина лестницы у начала стен — 40 м, к концу сужается до 18 м. Ширина (толщина) самих стен — 4,5 м. С тыльной стороны их проходят 2-метровой ширины гранитные лестницы, газоны с деревьями.

#### Площадь героев

Площадь героев размещена между стенами-руинами и подпорной стеной с монументальным рельефом.



Площадь героев

Площадь разрезана огромным прямоугольным бассейном размером 25,6 х 86 м, который в летнее время заполняется водой.

С левой стороны развернулось знамя с надписью: «Железный ветер бил им в лицо, а они шли вперед и снова чувство суеверного страха охватывало противника: люди ли шли в атаку, смертны ли они?!» Длина знамени более 100 м.

Справа — шесть скульптурных композиций, посвященных подвигам сталинградцев. Все

скульптурные группы двухфигурные, выполнены из монолитного железобетона высотой 6 м, установлены на постаменты высотой 1 м, площадью 2,1 х 2,4 м, облицованы гранитом.

Первая — «Выстояв, мы победили смерть». Два воина защищают боевую позицию, один тяжело ранен, на двоих — одна граната, но они готовы к защите.

Вторая — фигура девушки-санитарки, выносящей тяжело раненного бойца с поля боя.

Третья — посвящена подвигу моряков.

Четвертая — раненый командир продолжает руководить боем.

Пятая — погиб знаменосец, но знамя не должно упасть. Его подхватил другой воин.

Шестая — аллегорическая: два советских воина уничтожают фашистскую гадину и свастикку.

#### Монументальный рельеф



Монументальный рельеф

Площадь героев завершается подпорной стеной. На гладкой поверхности стены, площадь которой около 1 тыс. кв. м (длина — 160 м, высота — 10 м), художником в виде отдельных картин-эпизодов в рельефном изображении воспроизведен рассказ о наступлении советских войск под Сталинградом, радости победы, пленении немецких генералов и солдат, митинге победителей.

Картина создает впечатление объемности, завершенности, рассказывает о героической истории великого подвига советского народа.


#### Зал воинской славы

С Площади героев через вход в стене с монументальным рельефом по ступенчатому подъему галереи путь ведет в Зал воинской славы.

Зал воинской славы — цилиндрической формы здание, внутренний диаметр которого 42 м, высота 13,5 м. В центре перекрытия — круглый проем диаметром 11 м, с приподнятым железобетонным перекрытием.

На фоне золотой смальты по всему периметру стены круглого зала свисают 34 символических красных знамени, выполненные также из





золотой смальты. На этих мозаичных знаменах — имена воинов, павших в Сталинградской битве (7200 человек).

Над знаменами — широкая лента с надписью: *«Да, мы были простыми смертными, и мало кто уцелел из нас, но все мы выполнили свой патриотический долг перед священной матерью-Родиной!»*

Потолок зала украшен изображениями орденов.

В центре зала — 5-метровая скульптура-рука держит факел с огнем Вечной славы.

Спиральный пандус подъема ведет к Площади скорби.

Вокруг Зала воинской славы возвышаются 9-метровые пилоны с портретными изображениями советских воинов всех родов войск.

На пяти пилонах — гранитные плиты с фрагментами текстов приказов Верховного Главнокомандующего.



Площадь скорби

На площади — склонившаяся фигура женщины-матери, скорбящая над погибшим в бою воином-сыном. Композиция выполнена из монолитного железобетона. В основании скульптуры — небольшой бассейн.

На Площади скорби — могила Маршала Советского Союза В. И. Чуйкова, бывшего командующего войсками 62-й, защищавшей Сталинград в 1942—1943 гг.



Могила Маршала Советского Союза В. И. Чуйкова

На надгробной плите из черного полированного гранита надпись:

*«Дважды Герой Советского Союза, Маршал Советского Союза Чуйков Василий Иванович.  
12. II. 1900 — 18. III. 1982 г.»*



### Главный монумент

Над Площадью скорби поднимается насыпной курган — святая святых памятника — братские могилы. Здесь похоронены около 35 тысяч павших защитников города.

От Площади скорби к главному монументу ведет серпантинная дорожка, вдоль которой — надгробные плиты. Всего таких плит 35.



Первая плита находится у скульптурной композиции «Скорбь матери». На ней надпись: *«Имя твое неизвестно, подвиг твой бессмертен. Вечная слава!»*

Под двумя другими плитами покоятся урны с прахом:

— председателя городского комитета обороны Чуянова Алексея Семеновича, умер 20.02.1977 г.;

— Героя Советского Союза генерал-полковника Шумилова Михаила Степановича, умер 28.06.1975 г.

На других плитах символически увековечены имена павших в боях за Родину героев Сталинградской битвы:

Героя Советского Союза сержанта Абдинова Нуркена.

Героя Советского Союза генерал-майора Асланова Ази Ахад-оглы.

Героя Советского Союза капитана Баранова Михаила Дмитриевича.

Гвардии генерал-майора Батюка Николая Филипповича.

Командира танковой бригады народного ополчения Вычугова Николая Леонтьевича.

Героя Советского Союза младшего сержанта Вялых Николая Алексеевича.

Героя Советского Союза гвардии рядового снайпера Гончарова Петра Алексеевича.

Героя Советского Союза генерал-майора Гурьева Степана Савельевича.

Героя Советского Союза генерал-майора Гуртьева Леонтия Николаевича.

Командира медико-санитарного звена местной противовоздушной обороны Дмитриевой Евдокии Андреевны.

Героя Советского Союза генерал-майора Жолудева Виктора Григорьевича.

Героя Советского Союза майора Землянского Владимира Васильевича.



Композиция «Скорбь матери»

Героя Советского Союза гвардии заместителя политрука Ильина Николая Яковлевича.

Героя Советского Союза гвардии рядового Каплунова Ильи Макаровича.

Героя Советского Союза лейтенанта Клименко Ивана Ивановича.

Сталевара завода «Красный Октябрь» бойца истребительного батальона Ковалевой Ольги Кузьминичны.

Гвардии младшего лейтенанта Кочеткова Василия Дмитриевича.

Героя Советского Союза капитана Кузнецова Александра Александровича.

Героя Советского Союза гвардии лейтенанта Малоземова Ивана Прокофьевича.

Героя Советского Союза лейтенанта Наумова Алексея Федоровича.

Героя Советского Союза младшего сержанта Норицына Петра Михайловича.

Героя Советского Союза гвардии сержанта Нурадилова Ханпаши Нурадиловича.

Морского пехотинца Панихахи Михаила Аверьяновича.

Секретаря Нижнечирского подпольного райкома ВЛКСМ Панчишкиной Клавдии Григорьевны.

Старшего сержанта снайпера Пассара Максима Александровича.

Героя Советского Союза сержанта Прокатова Василия Николаевича.

Связиста сержанта Путилова Матвея Мефодьевича.

Героя Советского Союза гвардии младшего сержанта Сердюкова Николая Филипповича.

Героя Советского Союза старшины Смирнова Павла Михайловича.

Героя Советского Союза гвардии старшего лейтенанта Хазова Владимира Петровича.

Героя Советского Союза гвардии сержанта Хвастанцева Михаила Поликарповича.

Героя Советского Союза гвардии старшего лейтенанта Шуклина Ильи Захаровича.





«Родина-мать зовет» — главный монумент  
Памятника-ансамбля на Мамаевом кургане



Братская могила героев гражданской войны,  
погибших от рук белогвардейцев  
Комсомольский сад

леметных курсов, участвовавшие в подавлении кулацкого восстания в слободе Михайловке (ныне город Михайловка); 28.05.1922 г. похоронен секретарь коммунистической ячейки, член партии с 1916 г. К. Н. Грудинин, погибший от рук врага.

Памятник построен в 1925 г. по проекту художника Н. Н. Любимова, жителя нашего города.

Скульптура Матери-Родины венчает весь ансамбль памятника на Мамаевом кургане. Высоко подняв меч, она зовет к полной и окончательной победе над фашизмом, к освобождению нашей Родины и народов Европы от гитлеровского ига.

Монументальная скульптура представляет собой 52-метровую фигуру женщины, поднявшей в правой руке меч. Скульптура отлита из монолитного железобетона, с внутренними пустотами. Фигура имеет внутреннюю открытую арматуру из стальных канатов с натяжением до усилий в десятки тонн. Этим достигается ее жесткость и монолитность.

Линейные размеры монумента: общая высота с подземной частью постамента и до кончика меча — 102 м, высота фигуры — 52 м, длина меча — 29 м, высота железобетонного постамента (с фундаментом) — 16 м, в сечении — 23 x 23 м. Общий вес монумента более 7500 т, вес меча — 14,3 т.

В братской могиле похоронены: первый председатель исполкома Царицынского Совета Я. З. Ерман, погибший от рук убийцы 17.07.1918 г.; командующий революционными войсками Царицынского района и резервами Северо-Кавказского военного округа И. В. Тулак, погибший от рук восставших кулаков в декабре 1918 г.; 8 курсантов пехотной школы и другие бойцы 10-й Красной Армии; командир артиллерийской бригады Донецко-Морозовской дивизии Зеленин, погибшие при защите Красного Царицына в 1918—1920 гг.; 02.01.1921 г. похоронены 5 курсантов пу-



Братская могила защитников Красного Царицына и воинов  
62-й и 64-й армий, погибших при защите Сталинграда  
Площадь Павших Борцов, сквер



03.01.1920 г. части Красной Армии освободили город Царицын от белогвардейских банд, в течение шести месяцев проводивших массовый террор, смертные казни патриотов и мирных граждан. Тысячи расстрелянных и повешенных без суда и следствия оставили после себя белогвардейские палачи.

08.02.1920 г. состоялись похороны жертв белого террора на Александровской площади. Похоронены останки 55 погибших; из которых были опознаны только 18 человек, в числе которых бойцы 10-й армии, рабочие оружейного завода, грузчики и другие мирные жители города.

С этого дня площадь стала называться — площадь Павших Борцов.

В 1942—1943 гг. рядом с могилой героев гражданской войны были похоронены защитники Сталинграда, павшие в боях, из числа воинов 62-й и 64-й армий, погибшие на боевом посту капитан парохода И. С. Рачков и управляющий конторой Госбанка А. Г. Горбунков.

Существующий памятник построен в 1957 г. по проекту архитектора В. Е. Шалашова. Вечный огонь зажжен 01.02.1963 г.

Памятник построен из черного и красного гранита, высота обелиска — 26 м.

На обелиске имеется надпись бронзовыми буквами:

*«Пролетариат Красного Царицына борцам за свободу».*

*«Здесь похоронены героические защитники Красного Царицына, зверски замученные белогвардейскими палачами в 1919 г.».*

На полированной плите из черного гранита у Вечного огня надпись:

*«Здесь погребены солдаты и офицеры 62-й и 64-й армий, героические защитники города, павшие смертью храбрых в дни великой Сталинградской битвы. 1942—1943.*

*Вечная слава героям, павшим в боях за свободу и независимость нашей Родины».*

По имеющимся сведениям, в братской могиле похоронено более 100 погибших.

27.04.1966 г. образован Пост №1 у Вечного огня с Почетным караулом у памятника, где несут службу комсомольцы и пионеры.

Три воина—защитники Сталинграда разных национальностей: испанец, русский, татарин погибли в разное время, но все они проявили героизм и самопожертвование в боях с фашизмом.

Ибаррури Рубен Руис, сын Председателя Коммунистической партии Испании Долорес Ибаррури, сражался с фашизмом в Испании. Приехал в СССР, стал гражданином нашей социалистической Родины, а когда началась война, попросился на фронт. Под Сталинградом участвовал в боях в должности командира пулеметной роты учебного батальона 35-й гвардейской стрелковой дивизии.

При отражении наступления немцев 24.08.1942 г. был тяжело ранен и скончался в госпитале 03.09.1942 г. Ему посмертно присвоено звание Героя Советского Союза.



Братская могила Р. Р. Ибаррури, В. Г. Каменщикова, Х. Ф. Фаттахутдинова  
Площадь Павших Борцов, сквер

Уроженец города Царицына, летчик майор Каменщиков Владимир Григорьевич защищал небо Сталинграда, Герой Советского Союза, погиб в воздушном бою 22.05.1943 г.

Хафиз Фаттахутдинов родился в Горьковской области, татарин, командовал артиллерийской батареей, погиб 14.01.1943 г. Посмертно награжден орденом Ленина.

Памятник сооружен по проекту архитектора Е. И. Левитана и скульптора И. И. Петина.

Памятник из красного и черного полированного гранита.

Открыт в 1958 г.



Братская могила воинов 13-й гвардейской стрелковой дивизии и 10-й дивизии войск НКВД, погибших при защите Сталинграда в 1942—1943 гг.  
Площадь им. В. И. Ленина

10-я дивизия войск НКВД в 1942 г. прибыла в Сталинград для несения гарнизонной службы и охраны важных государственных объектов. В



августе части дивизии вступили в бой с наступающими на город немецко-фашистскими войсками. В сентябре 1942 г. дивизия вела бои на улицах Центрального района города, на подступах к Волге. На площади им. Ленина — одно из братских захоронений павших воинов дивизии.

Части 13-й гвардейской стрелковой дивизии сражались с врагом на территории Центрального района на участке фронта от р.Царицы, включая Мамаев курган. Остановив врага, они держали оборону на подступах к Волге и затем участвовали в уничтожении окруженной группировки немцев, вели завершающие бои на площади Ленина, на Мамаевом кургане.

Памятник сооружен в 1959 г. по проекту архитектора Ю. Миняева. Памятник из полированного красного и черного гранита.

На стеле памятника надпись: *«Великие подвиги ваши бессмертны. Слава о вас переживет века. Память о вас навсегда сохранит Родина. Август 1942 — января 1943 г.»*

На надгробии надпись: *«Здесь похоронены воины 23-й гвардейской ордена Ленина стрелковой дивизии и 10-й дивизии войск НКВД, погибшие за Сталинград».*



Братская могила павших воинов соединений и частей 62-й армии в дни Сталинградской битвы 1942–1943 гг.




Бои за Мамаев курган шли с 13 сентября 1942 г. по 26 января 1943 г. Здесь сражались в разные периоды воины многих частей и соединений 62-й армии: 10-й дивизии войск НКВД, 13-й гвардейской, 95-й и 112-й стрелковой дивизий, инженерно-саперных частей, артиллерии, танкисты, поддерживала авиация. С 28 сентября 1942 г. оборону держала 284-я стрелковая дивизия.

26 января 1943 г. Мамаев курган был полностью освобожден.

Реконструкция могилы и памятника проводилась в несколько этапов: в 1982 г. сооружено надгробие площади могилы, в 1988 г. завершены работы по благоустройству и установке памятника.

Генерал-майор Глазков Василий Андреевич командовал 35-й гвардейской стрелковой дивизией, которая в составе 62-й армии вела оборонительные бои за Сталинград.

В сентябре 1942 г. дивизия сражалась в районе станции Воропоново (им. М. Горького), станции Садовая, поселка Верхняя Ельшанка. 8 сентября в районе поселка Верхняя Ельшанка генерал В. А. Глазков был тяжело ранен на поле боя и скончался при вторичном ранении.



Братская могила воинов 57-й и 64-й армий, погибших в боях в период Сталинградской битвы. 1942—1943 гг.

Сад им. 8 Марта (улица Чапаева)

В братской могиле похоронены воины-защитники Сталинграда, более 2500 человек, в основном павшие в период ликвидации окруженной группировки немцев.

Памятник построен в 1959 г. по проекту архитектора Б. Г. Гольдмана из блоков красного гранита.

На надгробии кубической формы надпись: *«Здесь похоронены воины 57-й и 64-й армий, героически погибшие при защите города от немецко-фашистских захватчиков. 1942—1943 гг.»*





Могила генерала В. А. Глазкова  
Комсомольский сад

*«Участник боев за город 1942—1943 годов генерал-майор авиации Полухин Александр Михайлович 23.02.1915 — 18.02.1960 гг.»*




Памятник на месте командного пункта 62-й армии,  
где он находился в 1942—1943 гг.  
На берегу р. Волги в районе Центрального стадиона

Генерал-майор Глазков В. А. был похоронен в городе Краснослободске Среднеахтубинского района. В 1957 г. останки погибшего перезахоронены в Волгоград.

Памятник гранитный, автор — архитектор И. К. Белдовский, барельеф выполнен скульптором Е. В. Вучетичем.

Памятник сооружен в 1959 г.



Могила генерал-майора авиации А. М. Полухина  
Мамаев курган, южный склон

Генерал-майор авиации Александр Михайлович Полухин участвовал в Сталинградской битве 1942—1943 гг., в последние годы жизни командовал соединением и выполнял обязанности начальника гарнизона Сталинграда.

В 1960 г. умер от тяжелой болезни, по решению местных органов власти похоронен на Мамаевом кургане.

Памятник установлен в 1965 г. в виде стелы из гранитного блока. Надпись на памятнике:


В период Сталинградской битвы в откосах берега р. Волги были оборудованы блиндажи, землянки, находились наблюдательные пункты, где размещались командование и штаб армии, службы обеспечения и снабжения. Весь период боев командный пункт армии находился в сотнях метров от противника, и укрытием от наблюдения врага был высокий берег реки.

На таком же удалении от переднего края обороны находились и командные пункты дивизий, оборонявшихся в данном районе города.

Существующий памятник построен в 1978 г., автор проекта — архитектор М. Д. Голубин.

Памятник прямоугольной формы, облицован мрамором, на памятнике надпись:

*«Здесь на берегу р. Волги в дни Сталинградской битвы с 18 октября 1942 года по 2 февраля 1943 года находился командный пункт командующего 62-й армии генерал-лейтенанта Чуйкова В. И.»*



Памятник на месте, где в 1942—1943 гг. находился штаб 13-й гвардейской стрелковой дивизии  
На берегу р. Волги в районе молодежного центра



Памятник построен в 1965 г. в виде стелы из гранитного блока. На месте штаба дивизии сохранился выходной коллектор-водосборника, выложенный из бутового камня.

На памятнике текст:

*«Здесь в 1942 — 1943 годах находился штаб 13-й гвардейской ордена Ленина стрелковой дивизии. Славные подвиги бойцов дивизии генерала Родимцева навеки вписаны в летопись великой битвы на Волге.»*



Дом Павлова — Дом солдатской славы  
и трудовой доблести  
Площадь им. В. И. Ленина, улица Советская, 39

4-этажный жилой дом в дни Сталинградской битвы стал бастионом, вставшим на пути немецко-фашистских войск к Волге. 58 дней и ночей его гарнизон сдерживал яростные атаки врага и вышел победителем.

В 1965 г. по проекту скульпторов П. Л. Малкова и А. В. Голованова на торцевой стене дома со стороны площади им. В. И. Ленина сооружена мемориальная стена-памятник в честь этого боевого подвига защитников Сталинграда. Надпись на мемориальной стене повествует об истории и героизме воинов:

*«Этот дом в конце сентября 1942 года был занят сержантом Павловым Я. Ф. и его боевыми товарищами Александровым А. П., Глуценко В. С., Черноголовым Н. Я.*

*В течение сентября—ноября 1942 года дом героически защищали воины 3-го батальона 42-го гвардейского стрелкового полка 13-й гвардейской ордена Ленина стрелковой дивизии: Александров А. П., Афанасьев И. Ф., Бондаренко М. С., Воронов И. В., Глуценко В. С., Гридин Т. И., Довженко П. И., Иващенко А. И., Киселев В. М., Мосиашвили Н. Г., Мурзаев Т., Павлов Я. Ф., Рамазанов Ф. З., Сараев В. К., Свириг И. Т., Собгайда А. А., Торгунов К., Турдыев М., Хайт И. Я., Черноголов Н. Я., Чернышенко А. Н., Шаповалов А. Е., Якименко Г. И.»*

4 мая 1985 г. состоялось торжественное открытие мемориальной стены-памятника на торцевой стене дома со стороны улицы Советской, сооруженной по проекту архитектора В. Е. Масляева и скульптора В. Г. Фетисова, посвященного трудовой доблести строителей бригады А. М. Черкасовой, которая восстанавливала разрушенный дом в 1943 — 1944 гг.

Надпись на мемориальной стене:

*«В этом доме слились воедино подвиг ратный и трудовой».*



Руины мельницы им. К. Н. Грудинина — памятник  
Сталинградской битвы 1942—1943 гг.  
Улица Советская (в комплексе Музея-панорамы  
«Сталинградская битва»)

Здание построено в 1903 г. Являлось механизированным мукомольным предприятием (мельницей). В период боевых действий оно было укрепленным пунктом-узлом обороны 42-го гвардейского стрелкового полка 13-й гвардейской стрелковой дивизии.

Руины сохраняются как памятник, посвященный героизму защитников города. На мраморной мемориальной доске текст:

*«Руины мельницы им. К. Н. Грудинина — исторический заповедник.*

*Здесь в 1942 году происходили ожесточенные бои воинов 13-й гвардейской ордена Ленина стрелковой дивизии с немецко-фашистскими захватчиками».*

Причальная стенка, служащая и опорной берегоукрепительной стеной, построена из бутового камня в 1896 г.

В сентябре 1942 г. она явилась местом причала десантных кораблей и высадки 13-й гвардейской стрелковой дивизии, которая внезапным ударом отбросила противника от Волги.

В дальнейшем дивизия сражалась в Сталинграде до полного разгрома немецко-фашистских войск — 2 февраля 1943 г.

На стене причала воины дивизии оставили надпись:

*«Здесь стояли насмерть гвардейцы Родимцева. Выстояв, мы победили смерть».*





«Опорная стена» — памятник воинам  
13-й гвардейской стрелковой дивизии  
На берегу р. Волги в районе Музея-панорамы  
«Сталинградская битва»

Подземное убежище, где в августе—сентябре 1942 г.  
находился командный пункт Сталинградского  
городского комитета обороны  
Комсомольский сад



Подземное убежище построено в 1941—1942 гг. и вначале здесь размещался штаб МПВО с центральным пунктом связи.

С началом боев за город убежище стало командным пунктом руководства Сталинграда.

На гранитной мемориальной доске написано:

*«Здесь в дни Сталинградской битвы с 23 августа по 14 сентября 1942 года работали: областной и городской комитеты ВКП(б), исполкомы областного и городского Советов депутатов трудящихся, городской комитет обороны, областной комитет ВЛКСМ и штаб МПВО».*

Знаки установлены в 1948 г., автор проекта — архитектор Ф. М. Лысов. Построены из кирпича, в 1982 — 1985 гг. постаменты облицованы гранитом.

На постаментах установлены бронзовые мемориальные доски с текстами:

Улица Маршала Чуйкова — угол улицы Ггарина

*«Здесь начинался передний край обороны 13-й гвардейской стрелковой дивизии генерала Родимцева».*

Улица Советская, 35

*«Слава героям Сталинграда!*

*Здесь проходил передний край обороны войск Сталинградского фронта. Сентябрь 1942 — ноябрь».*

Улица Наумова

*«Здесь проходил передний край обороны войск Сталинградского фронта. Сентябрь — ноябрь 1942 г.»*

Улица Советская, 38.

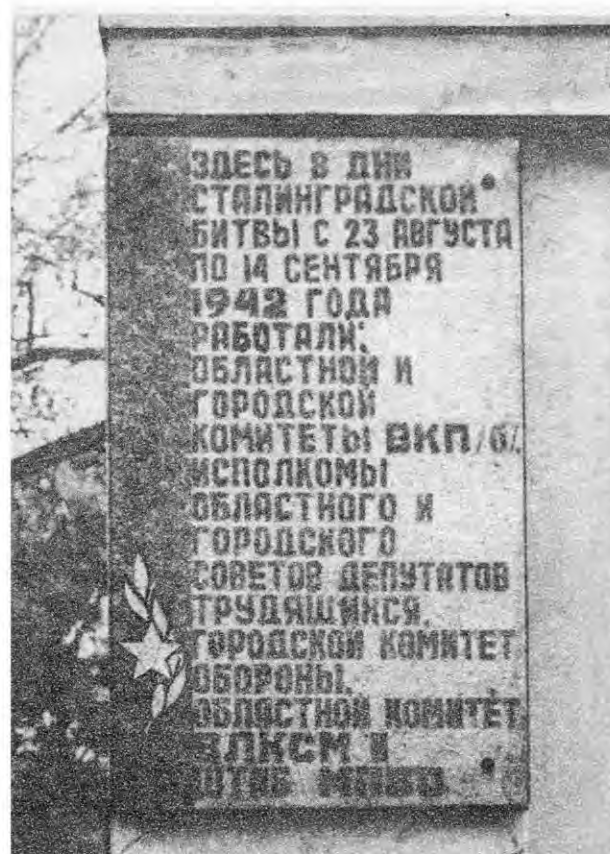
*«Слава героям Сталинграда!*

*Здесь проходил передний край обороны войск Сталинградского фронта. Сентябрь — 1942 г. — ноябрь».*

Проспект им. В. И. Ленина, 53.

*«Слава героям Сталинграда!*

*Здесь проходил передний край обороны войск Ста-*



*линградского фронта. Сентябрь — 1942 г. — ноябрь».*

Мамаев курган.

*«Здесь на Мамаевом кургане, в дни великой битвы за Сталинград, происходили самые упорные и кровопролитные бои за обладание этой, господствующей над городом, высотой».*



Танковые башни на постаментах — памятные знаки линии переднего края обороны войск Сталинградского фронта (62-я армия) по состоянию на 19.11.1942 г.

На территории Центрального района установлено 6 памятных знаков








Плавучий буй — в память о волжских речниках и кораблях, погибших в дни Сталинградской битвы в 1942—1943 гг.

Фарватер р. Волги против Мамаева кургана  
Заменен на новый

Мемориальный памятник,  
посвященный Героям Советского Союза  
и полным кавалерам ордена Славы  
Аллея Героев



Товарный паровоз серии ОВ №5109 — памятник истории и трудовой славы железнодорожников  
Локомотивное депо станции Волгоград-1

Паровоз построен в 1902 г. и до 1966 г. находился в эксплуатации.

В ноябре 1967 г. паровоз установлен в качестве памятника.

На паровозе установлена мемориальная доска с текстом:

*«Паровозы этой серии водили бронепоезда в годы гражданской и Великой Отечественной войн.*

*Обслуживались и ремонтировались рабочими депо Царицын — Сталинград».*

Памятник открыт 26.07.1980 г.

Автор проекта — архитектор Б. В. Букин.

На памятнике с двух сторон надписи:

*«Волжским речникам, кораблям, погибшим в Сталинградской битве 1942 — 1943 гг.»*



Памятник открыт 08.09.1985 г.

Авторы: архитектор А. С. Белоусов, конструктор Л. Подопригора, художник Е. В. Герасимов, главный архитектор проекта А. Н. Ключищев. Художественные работы выполне-



ны Волгоградским отделением художественного фонда РСФСР под руководством главного художника города М. Я. Пышты.

На памятнике имена (фамилии и инициалы):  
— волгоградцев — Героев Советского Союза — 192 человека, из которых 3—дважды Герои Советского Союза;

— волгоградцев — кавалеров ордена Славы трех степеней — 28 человек;

— Героев Советского Союза, получивших это звание за героизм под Сталинградом в 1942—1943 гг., — 127 человек.

### Скульптурные памятники



Памятник В. И. Ленину  
Площадь им. В. И. Ленина



Памятник В. И. Ленину  
Проспект им. В. И. Ленина, в сквере

Площадь им. В. И. Ленина.

Памятник открыт 21.04.1960 г.

Авторы: скульптор Е. В. Вучетич, архитектор Т. А. Захаров.

Скульптура — бронзовое литье, высота 9 м, постамент гранитный, общая высота памятника 18,8 м.

Памятник изготовлен на Мытищинском заводе художественного литья.

Памятник установлен в соответствии с постановлением СМ СССР от 21.01.1951 г. № 2959.

Проспект им. В. И. Ленина, в сквере перед обкомом КПСС.

Открыт 22.04.1956 г.

Авторы: скульптор А. Л. Котихин, архитектор Е. И. Левитан.

Скульптура—бронзовое литье, постамент гранитный. Размеры: скульптура—2,2 м, постамент—2 м.





Памятник дважды Герою Советского Союза  
В. С. Ефремову

Проспект им. В. И. Ленина, сквер.

Василий Сергеевич Ефремов родился в 1915 г. в городе Царицыне. Умер в 1990 г.

Памятник сооружен в 1948 г.

Авторы: скульптор — А. И. Григорьев, архитектор П. Н. Карпов.

Выполнен в бронзе (бюст) и граните (постамент). Размеры: бюст — 1,34 м, общая высота — 4,2 м. На постаменте бронзовый картуш с текстом:

*«Указ Президиума Верховного Совета СССР о награждении Героя Советского Союза гвардии капитана Ефремова Василия Сергеевича второй медалью «Золотая Звезда».*

*За образцовое выполнение боевых заданий командования на фронте борьбы с немецкими захватчиками, дающее право на получение звания Героя Советского Союза, наградить Героя Советского Союза гвардии капитана Ефремова Василия Сергеевича второй медалью «Золотая Звезда».*

*Соорудить бронзовый бюст и установить его на постаменте на родине награжденного.*

*Председатель Президиума Верховного Совета СССР М. Калинин.*

*Секретарь Президиума Верховного Совета СССР А. Горкин.*

*Москва, Кремль,  
24 августа 1943 г.»*



Памятник Герою Советского Союза комдиву  
В. С. Хользунову

Набережная им. 62-й армии (против речного вокзала).

Родился в 1905 г. в городе Царицыне. Погиб при исполнении служебных обязанностей 27 июля 1939 г.

Памятник открыт 17.11.1940 г.

Авторы: скульпторы М. Г. Белашов и Е. Ф. Алексеева-Белашова, архитектор В. Е. Шалашов.

Скульптура из бронзы, высота — 3,85 м, постамент—гранит, высота — 4,5 м.

На постаменте накладными бронзовыми буквами надпись:


*«Герою Советского Союза комдиву Виктору Степановичу Хользунову. 1905—1939 г.»*



Памятник Н. В. Гоголю



Проспект им. В. И. Ленина, сквер на пересечении с ул. Комсомольской.  
Памятник открыт 02.02.1973г.  
Авторы — скульптор А. Е. Криволапов, архитектор В. П. Калиниченко.  
Медная выколотка, гранит.



Памятник комсомольцам-защитникам Сталинграда



Памятник Герою Советского Союза П. А. Панину

Улица Школьная, средняя школа № 7.  
Памятник открыт 04.11.1968г.  
Авторы — скульптор В. Н. Безруков, архитектор Е. Н. Левитан.  
Алюминиевая выколотка, железобетон.  
Павел Алексеевич Панин, летчик, уроженец города Царицына, родился в 1909г., погиб в боях 26.08.1943г.

← Комсомольский сад.  
Памятник сооружен в 1910 г. на добровольные пожертвования общественности.  
Авторы: скульптор И. Ф. Табвия, архитектор И. К. Белдовский. Бюст — бронза, высота — 1,32 м, постамент — гранит, высота — 2,6 м.  
На постаменте текст:  
*«Н. В. Гоголь. 1809-1852».*





Памятник Ф. Э. Дзержинскому



Памятник А. С. Серафимовичу

Улица Краснознаменная, 17, перед зданием УВД.

Открыт 06.11.1978 г.

Авторы — скульптор А. Е. Криволапов, архитектор В. П. Калининченко.


Монолитный железобетон.

Проспект им. В. И. Ленина, перед Волгоградским пединститутом им. А. С. Серафимовича.

Открыт 01.09.1981 г.

Авторы: скульптор М. Д. Павловский, архитектор В. Е. Масляев.

Медная выколотка, гранит.



Памятник Ф. Э. Дзержинскому



Скульптурная группа «Искусство»

Улица Маршала Чуйкова, средняя школа № 19.

Установлен в 1967 г.

Авторы — скульптор В. Н. Безруков, архитектор Г. М. Коваленко.

Монолитный железобетон, постамент облицован мрамором.

Аллея Героев — улица Маршала Чуйкова.

Сооружен в августе 1957 г.

Авторы: скульптор С. С. Алешин, архитектор В. Е. Шалашов.

Бронза, гранит.



## Мемориальные доски

Площадь им. Ленина, 32

*«В 1905 и 1917 гг. на бывшей Никольской площади (ныне площадь им. В. И. Ленина) царицынские рабочие и солдаты под руководством большевиков проводили митинги и собрания».*

Открыта 04.11.1977 г. Гранит.

Станция Волгоград-I, на здании вокзала со стороны перрона.

*«В 1905—1907 годах царицынские железнодорожники активно боролись против царского самодержавия. На станции Царицын — Юго-Восточная действовал стачечный комитет».*

Открыта 04.11.1977 г. Мрамор.

Набережная им. 62-й армии, Театр музыкальной комедии.

*«В 1905—1907 и в 1917 гг. здесь в здании бывшего Общественного собрания, под руководством большевиков проводились политические митинги и собрания рабочих, солдат и революционной интеллигенции Царицына».*

Открыта 03.11.1977 г. Гранит.

Улица Краснознаменная, 8.

*«В 1905 году на этом месте, в одном из домов, размещалась конспиративная квартира комитета Царицынской организации РСДРП».*

Открыта 04.11.1977 г. Мрамор.

Набережная им. 62-й армии, речной вокзал.  
*«С 19 по 25 апреля 1905 г. проходила 10-тысячная стачка рабочих волжских пристаней, организованная Царицынской группой РСДРП».*

Открыта 06.11.1987 г. Гранит.

Улица Гоголя, 10.

*«В этом здании в 1917—1918 гг. находился штаб обороны Царицынского Совета РКК и КД».*

Открыта 06.06.1950 г. Мрамор.

Площадь Павших Борцов, здание драмтеатра

*«Здесь в 1917—1918 гг. размещался Царицынский исполнительный комитет Совета рабочих, солдатских, крестьянских и казачьих депутатов».*

Открыта 06.11.1967 г. Мрамор.

Площадь Павших Борцов, гостиница «Волгоград».

*«Здесь, в помещении бывшей гостиницы «Столичные номера» в 1918 г. работал Чрезвычайный продовольственный комитет (ЧОКПРОД), руководивший заготовками продовольствия на юге России».*

Открыта 06.11.1970 г. Мрамор.

Площадь Привокзальная, Дом печати.

*«Здесь, в бывшем доме №4 на Привокзальной площади, в 1917—1918 гг. находился Революционный комитет Царицынского узла Юго-Восточной железной дороги».*

Открыта 06.11.1942 г. Мрамор.

Улица Советская, 12.

*«Здесь, в бывшем доме №14 по ул.Московской, в 1918—1919 гг. находился военный совет Северо-Кавказского военного округа и штаб 10-й Красной Армии».*

Открыта 11.02.1960 г. Мрамор.

Набережная им. 62-й армии, Театр музыкальной комедии.

*«Здесь в 1918 году формировались рабочие отряды для защиты Царицына».*

*В 1941—1942 гг. в этом здании размещалась морская бригада Волжской военной флотилии, героически сражавшейся за Сталинград».*

Открыта в 1947 г., бронзовое литье, автор-художник Ф. Андреев (Художественный фонд СССР).

Локомотивное депо станции Волгоград-I.

*«Здесь в 1917—1918 гг. формировались красногвардейские отряды железнодорожников и ремонтировались бронированные поезда Царицынского фронта».*

Открыта 06.11.1962 г. Мрамор.

Набережная им. 62-й армии, Театр музыкальной комедии.

*«5 марта 1919 года в этом здании состоялось первое организационное собрание Коммунистического Союза Молодежи города Царицына, положившее начало истории городской комсомольской организации».*

Открыта 05.03.1969 г. Мрамор.

Улица Коммунистическая, 8.

*«Здесь в 1941—1942 гг. работала радиостанция Министерства связи, которая обеспечивала радиосвязь с Москвой, Севастополем, Новороссийском, Волжской военной флотилией и отрядами партизанского движения Украины».*

Открыта 02.02.1964 г. Мрамор.

Улица Пушкина, средняя школа №9.

*«Здесь в сентябре 1922 года был организован первый отряд юных пионеров в г.Царицыне».*

Открыта 19.05.1972 г. Мрамор.

Улица Кубанская, школа-интернат №1 МПС.

*«В дни Сталинградской битвы на этом месте, в здании бывшей школы № 11, размещался штаб 8-й воздушной армии».*

Открыта 19.05.1972 г. Гранит.

Улица Коммунистическая, детский городской парк.

*«Здесь 29—31 августа 1942 г. формировались отряды народного ополчения, самоотверженно защищавшие вместе с частями Красной Армии родной Сталинград».*

Открыта в 1951 г. Бронзовое литье. Автор — художник Ф. Андреев (Художественный фонд СССР).

Улица Коммунистическая, детский городской парк.

*«Здесь в дни обороны Сталинграда происходили ожесточенные бои».*

Открыта в 1951 г. Бронзовое литье, Автор — художник Ф. Андреев (Художественный фонд СССР).

Набережная имени 62-й армии, ротонда.

*«Здесь стояла зенитная батарея, расчет которой в сентябре 1942 г. стойко отражал атаки немецких танков, пытавшихся пробиться к Волге».*

*В неравной схватке бойцы-зенитчики пали смертью храбрых».*

Открыта в 1947 г. Мрамор.

Площадь им. В. И. Ленина.

*«В дни героической обороны Сталинграда здесь шли ожесточенные бои».*



*Выстояв, советские воины перешли в наступление и наголову разгромили немецко-фашистских захватчиков».*

Открыта в 1957 г. Бронзовое литье. Автор — художник Ф. Андреев (Художественный фонд СССР).

Улица Маршала Чуйкова, 29.

*«В период великой Сталинградской битвы 1942 — 1943 гг. здесь находился участок центральной переправы.*

*Сюда героические речники и моряки Волжской военной флотилии доставляли с левого берега пополнение и военные грузы в осажденный Сталинград».*

Открыта в 1964 г. Мрамор.

Улица Володарского, 1.

*«В этом доме в 1941 — 1942 гг. находился штаб и политотдел Волгоградской военной флотилии».*

Открыта 25.07.1980 г. Гранит. Автор — скульптор Н. В. Васильев.

Площадь Павших Борцов.

*«Здесь 31 января 1943 года войска Донского фронта под командованием генерал-полковника Рокоссовского завершили разгром южной группы немецко-фашистских войск, окруженных в районе Сталинграда, и водрузили Красное знамя Победы».*

Открыта в 1951 г. Бронзовое литье. Автор — художник Ф. Андреев (Художественный фонд СССР).

Локомотивное депо станции Волгоград-I.

*«В дни Великой Отечественной войны рабочие локомотивного депо Сталинград-I под бомбежками, артиллерийским и минометным огнем врага обеспечивали движение поездов и подвоз грузов Сталинградскому фронту».*

Открыта 08.05.1968 г. Мрамор.

Площадь Павших Борцов, Центральный универмаг.

*«31 января 1943 г. 38-й мотострелковой бригадой полковника Бурмакова в подвалах этого здания был пленен вместе со своим штабом генерал-фельдмаршал Паулюс, командующий немецкой группировкой войск под Сталинградом, состоявшей из 6-й армии и 4-й танковой армии, которая в великом Сталинградском сражении была окружена и наголову разбита доблестной Красной Армией».*

Открыта в 1951 г. Бронзовое литье. Автор — художник Ф. Андреев (Художественный фонд СССР).

Улица Маршала Чуйкова, 29.

*«В дни Сталинградской битвы 1942 — 1943 гг. на этом участке р. Волги, при обеспечении переправы войск, эвакуации раненых и гражданского населения, проявили героизм, мужество и отвагу бойцы-освободители г. Сталинграда».*

Открыта 16.04.1982 г. Мрамор.

Железнодорожный вокзал станции Волгоград-I.

*«Здесь в сентябре 1942 года насмерть стояли воины 1-го батальона 42-го гвардейского стрелкового полка.*

*Окруженные фашистами гвардейцы под командованием ст. лейтенанта Федосеева Ф. Г. мужественно сражались и погибли, защищая наш город».*

Открыта 15.09.1968 г. Мрамор.

Улица Ленина, 2.

*«В 1941—1942 гг. здесь размещался штаб Сталинградского военного округа, преобразованный в управление 28-й армии.*

*Армия прошла героический путь от берегов Волги до Берлина и Праги».*

Открыта 07.09.1982 г. Гранит.

Улица Школьная, 11, средняя школа №7.

*«В этой школе учился Герой Советского Союза Панин Павел Алексеевич.*

*Героически погиб в бою 26 августа 1943 года на Северном фронте».*

Открыта 26.08.1963 г. Мрамор.

Улица Краснознаменная, 19, облвоенкомат.

*«Работники военных комиссариатов Волгоградской области в период гражданской и Великой Отечественной войн, проявляя мужество и отвагу, активно участвовали в обеспечении обороны Царицына — Сталинграда, формировании частей и соединений и отправке пополнения для действующей армии».*

Открыта 08.04.1968 г. Мрамор.

Улица Краснознаменная, 17, областное управление внутренних дел облисполкома.

*«Бойцы великой армии народной, вы счастье наше мужеством и кровью на рубежах смертельных защищали. Подвиг ваш — грядущему пример.*

*В дни Сталинградской битвы 1942—1943 гг. сотрудники милиции и органов пожарной охраны мужественно сражались в рядах защитников города».*

Открыта 02.02.1968 г. Мрамор.

Железнодорожный вокзал станции Волгоград-I.

*«В период обороны Царицына и Сталинградской битвы станция была важнейшим узлом военных и государственных перевозок.*

*В эти тяжелые дни железнодорожники самоотверженно работали, обеспечивая продвижение ответственных грузов».*

Открыта 1967 г. Мрамор.

Улица Балонина, 2, дистанция железнодорожного пути.

*«В дни обороны Царицына путейцы города на Волге под огнем врага обеспечивали продвижение бронепоездов Царицынского фронта и продовольственных маршрутов в Москву».*

Открыта в 1967 г. Мрамор.

Улица Гоголя, главпочтамт.

*«Связисты Сталинградской области в период Великой Отечественной войны проявили мужество и героизм, обеспечивая всеми видами связи Сталинградский, Донской, Юго-Западный фронты. Самоотверженным трудом они способствовали разгрому немецко-фашистских войск под Сталинградом».*

Открыта в 1967 г. Мрамор.

Улица Ленина, 21, средняя школа №83.

*«В этом здании в 1932—1936 гг. работал директором средней школы №9 имени В. И. Ленина участник Великой Отечественной войны, видный дея-*



тель подпольного антифашистского движения в Чехословакии, комиссар Врановского партизанского отряда Дмитрий Михайлович Основин. Погиб 19 февраля 1945 года."

Открыта 19.02.1965 г. Мрамор.

Проспект им. В. И. Ленина, 76, плавательный бассейн «Спартак».

*«Героически сражались и погибли в боях за Родину в годы Великой Отечественной войны (1941—1945 гг.) спортсмены нашего города:*

*Базаров И. Ф. — Герой Советского Союза.*

*Альпетыян М. П.*

*Карташов И. Л.*

*Бакулин Д. И.*

*Кобляков Н. М.*

*Доценко Е. И.*

*Курмазов В. Ф.*

*Дубровин В. М.*

*Сбочаков П. Г.*

*Караулов А. Г.*

*Филиппов Г. А.*

*Панин П. А. — Герой Советского Союза*

*Иванов Г. И.*

*Зайкин А. П.*

*Родина навсегда сохранит память о вас!"*

Открыта 04.09.1976 г. Мрамор.

Улица Краснознаменная, 6, Выставочный зал Союза художников РСФСР

*«Художники Сталинградской организации Союза художников, погибшие на фронтах Великой Отечественной войны в 1941 — 45 гг.: Ивлиев Александр Борисович, Колпаков Геннадий Викторович, Шангин Иван Ефимович, Любимов Николай Николаевич расстреляны немецкими фашистами в Сталинграде в 1942 г.»*

Открыта 09.05.1975 г. Мрамор.

Проспект им. В. И. Ленина, 13, обком КПСС.

*«Работники обкома КПСС, павшие в боях за Родину в годы Великой Отечественной войны:*

*Данченко Т. В., Пивоваров И. И., Малов И. Г.,*

*Моргунов Е. Т., Пахалюк А. К., Пыстин В. Ф.,*

*Рожков А. М., Сибиряков Г. В., Федоров Ф. Ф.,*

*Черных В. М., Яров П. Г.*

*Память о них сохраним навека!"*

Открыта 09.05.1975 г. Мрамор.

Площадь Привокзальная, Дом печати.

*«Вечная память журналистам-волгоградцам, павшим в боях за Родину в Великой Отечественной войне 1941 — 45 гг.: Евгений Агеев, Петр Быков, Михаил Домашнев, Иван Зуев, Виктор Канунников, Константин Кизилло, Яков Канторович, Петр Косарев, Михаил Кургин, Сергей Кучеренко, Алексей Лосевский, Владимир Новгородцев, Николай Румянцев, Яков Слайков, Константин Семерников, Самуил Свенов, Василий Тимонин, Александр Харин, Ян Шibaков, Юрий Шляпужников».*

Открыта 09.05.1970 г. Мрамор.

Проспект им. В. И. Ленина, 28, Волгоградский политехнический институт.

*«Преподаватели, студенты и сотрудники института, погибшие в период Великой Отечественной войны в 1941—1945 гг.»*

(Перечислены фамилии и имена погибших — 41 человек)

Открыта 08.05.1974 г. Мрамор.

Улица 13-й Гвардейской, 13.

*«Памяти павших сотрудников управления хлебопродуктов в Великой Отечественной войне 1941—1945 гг.»*

(Перечислены имена погибших — 18 человек)

Открыта в 1965 г. Мрамор.

Улица Коммунистическая, 19.

*«Памяти павших в Великую Отечественную войну сотрудников Сталинградской облЗО 1941—1945 гг.»*

(Перечислены имена погибших — 27 человек)

Открыта в 1965 г. Мрамор.

Улица Мира, 17, средняя школа №8.

*«В годы Великой Отечественной войны погибли, сражаясь за наше счастье, комсомольцы школы».*

(Перечислены имена погибших — 55 человек)

Открыта 08.05.1970 г. Мрамор.

Локомотивное депо станции Сталинград-I.

*«Рабочие депо Царицын—Волгоград — участники революции».*

(Перечислены имена погибших — 14 человек)

Открыта 07.11.1967 г. Мрамор.

Улица Краснознаменная, 17, здание УВД облисполкома.

*«Вечная слава работникам волгоградской милиции, погибшим при исполнении служебных обязанностей».*

(Перечислены имена погибших — 12 человек)

Открыта в 1973 г. Мрамор.

Улица Скосырева, 2, здание областного ГАИ.

*«Вечная слава работникам государственной автомобильной инспекции управления внутренних дел, погибшим при исполнении служебных обязанностей».*

(Перечислены имена погибших — 5 человек)

Открыта в 1977 г. Мрамор.

Улица 13-й Гвардейской, 15, управление пожарной охраны.

*«Вечная слава работникам пожарной охраны Управления внутренних дел Волгоградского облисполкома, погибшим при исполнении служебных обязанностей».*

(Перечислены имена погибших — 6 человек)

Открыта в 1973 г. Мрамор.

Улица Мира, 17, средняя школа №8.

*«В этом здании размещались эвакогоспиталь № 379 (июнь 1941 — август 1942 гг.) и полевой госпиталь № 5112 62-й армии (июль — август 1942 г.).*

*Самоотверженный подвиг медицинских работников госпиталей останется навечно в памяти народной».*

Открыта 1988 г. Мрамор.

Улица Глазкова, 5.

*«В этом доме с 1958 по 1986 год жил Герой Советского Союза гвардии полковник Лукьянов Анатолий Григорьевич, военный летчик, участник Великой Отечественной войны».*

Открыта 02.02.1988 г. Гранит.



Улица Маршала Чуйкова, 31.

«В этом доме жил и работал выдающийся советский поэт лауреат Государственной премии СССР Михаил Луконин».

Открыта 03.09.1981 г. Гранит с бронзовым барельефом.

Улица Ленина, 19.

«В этом доме жила артистка Волгоградского театра драмы имени М. Горького — народная артистка РСФСР Мязина Екатерина Петровна. 1898—1963 гг.»

Открыта в 1968 г. Мрамор.

Улица Мира, 13.

«В этом доме с 1949 г. по 1970 г. жил народный артист РСФСР лауреат Государственной премии Синицын Константин Александрович — актер драматического театра имени М. Горького».

Открыта 09.11.1977 г. Гранит.

Проспект им. В.И.Ленина, 15.

«В этом доме с 1956 г. по 1961 г. жил народный артист СССР Покровский Николай Александрович, главный режиссер Волгоградского театра драмы им. М. Горького».

Открыта в 1968 г. Мрамор.

Улица Кубанская, 1, стадион «Динамо».

«Здесь 1 мая 1924 года был открыт «Красный стадион» — первое спортивное сооружение города Царицына, построенное комсомольцами и молодежью на коммунистических субботниках».

Открыта 26.06.1977 г. Мрамор.

Улица Балонина, на арке стадиона.

«Эта улица названа именем лейтенанта Балонина Михаила Тимофеевича, командира роты 270-го стрелкового полка 10-й стрелковой дивизии внутренних войск НКВД, героически сражавшегося в городе Сталинграде.

Погиб 19 сентября 1942 г.»

Открыта 08.05.1975 г. Мрамор.

Улица 13-й Гвардейской, 1.

«Улица названа именем 13-й гвардейской ордена Ленина стрелковой дивизии, героически защищавшей Сталинград.

Воины дивизии в ожесточенных уличных боях с 15 сентября 1942 г. по 2 февраля 1943 г. проявили массовый героизм, стойкость и отвагу».

Открыта 08.05.1975 г. Мрамор.

Улица 7-й Гвардейской, 13.

«Эта улица названа именем 7-й гвардейской (бывшей 38-й) мотострелковой бригады полковника Бурмакова.

Воины бригады в ожесточенном бою первыми ворвались на площадь Павших Борцов и 31 января 1943 года пленили штаб 6-й немецко-фашистской армии».

Открыта 02.02.1973 г. Мрамор.

Улица Глазкова, 7.

«Эта улица названа именем генерала В.А.Глазкова, командира 35-й гвардейской стрелковой дивизии, героически сражавшейся в Сталинграде с немецко-фашистскими войсками в 1942—1943 гг. В. А. Глазков погиб 8 сентября 1942 года».

Открыта 08.09.1965 г. Мрамор.

Улица Дымченко, 8.

«Улица названа именем Героя Советского Союза лейтенанта Дымченко Петра Леонтьевича — заместителя командира первой авиаэскадрильи 659-го истребительного авиационного полка, героически защищавшего наш город и павшего смертью храбрых в боях за Сталинград 10 ноября 1942 года».

Открыта 08.05.1975 г. Мрамор.

Улица Землянского, 1.

«Улица названа именем Героя Советского Союза майора Землянского Владимира Васильевича, командира 622-го штурмового авиационного полка, павшего смертью храбрых в боях за Сталинград 7 августа 1942 года».

Открыта 08.05.1975 г. Мрамор.

Улица Наумова, 2.

«Улица названа именем командира 7-й роты 42-го гвардейского стрелкового полка 13-й гвардейской стрелковой дивизии старшего лейтенанта Наумова Ивана Ивановича, героически сражавшегося в Сталинграде. Погиб 25 ноября 1942 года».

Открыта 02.02.1973 г. Мрамор.

Улица Новороссийская, 4.

«Улица Новороссийская.

Названа в честь Новороссийска как дань глубокого уважения к защитникам легендарной Малой Земли, проявившим негибаемую волю к победе, ратную доблесть и бесстрашие в период Великой Отечественной войны 1941—1945 гг.»

Открыта 16.09.1980 г. Мрамор.

Улица Родимцева, 1.

«Улица названа именем бывшего командира 13-й гвардейской стрелковой ордена Ленина дивизии генерал-полковника Родимцева Александра Ильича, дважды Героя Советского Союза, почетного гражданина города-героя Волгограда».

Открыта 06.05.1980 г. Гранит.

Улица Скосырева, 2.

«31 октября 1967 года, проявив смелость и мужество при выполнении служебных обязанностей, погиб на боевом посту милиционер-регуляторщик старшина милиции Скосырев Николай Федорович.

Его именем названа эта улица».

Открыта 13.09.1981 г. Гранит.

Улица Соколова, 2.

«Улица названа именем Героя Советского Союза танкиста Соколова Алексея Ивановича. 1918—1943 гг.»

Открыта 02.02.1972 г. Мрамор.

Улица Ткачева, 4.

«Улица названа именем Ткачева Ивана Федоровича, 1896—1938 гг., одного из организаторов Царицынского комсомола, комиссара 39-й дивизии 10-й армии, оборонявшей Царицын в годы гражданской войны.

За героизм, проявленный в боях при освобождении Царицына, Ткачев И. Ф. в 1919 году награжден орденом Красного Знамени».

Открыта 06.11.1978 г. Гранит.



Улица Симбирцева, 3.

*«Улица названа именем главного архитектора города Сталинграда, лауреата Государственной премии СССР, народного архитектора СССР Василия Николаевича Симбирцева».*

Открыта 07.05.1985 г. Гранит.

Улица Мира, памятный знак около междугородной телефонной станции:

*«Улица Мира. Каждый дом и подъезд, и квартира, и сердца навсегда сохраняют.*

*С этой улицы — улицы Мира нами был возрожден Волгоград».*

*«Улица Мира — первая улица возрожденного из руин и пепелищ города-героя торжественно открыта 7 ноября 1950 года.*

*Имя свое улица носит по предложению тех, кто возводил и прокладывал ее — строителей нашего города».*

Памятный знак открыт 30.04.1981 г. Выполнен из гранита (облицовка), надписи — накладные буквы из меди.

Улица 10-й Дивизии НКВД, 1.

*«Улица названа именем 10-й дивизии войск НКВД, героически защищавшей Сталинград в августе—октябре 1942 года.*

*За стойкость и массовый героизм ее воинов дивизия получила почетное наименование «Сталинградская» и награждена орденом Ленина».*

Открыта 08.09.1982 г. Гранит.

Улица Советская, 4.

*«В этом доме с 1956 по 1980 гг. жил народный артист РСФСР, лауреат Государственной премии СССР Акимов Виктор Акимович».*

Открыта 04.12.1984 г. Мрамор.

Улица Маршала Чуйкова, 11.

*«Улица названа именем дважды Героя Советского Союза, Маршала Советского Союза, бывшего командующего 62-й армией, почетного гражданина города-героя Волгограда Чуйкова Василия Ивановича. (1900—1982 гг.)»*

Открыта 01.01.1983 г. Гранит.

Улица Хиросимы, памятный знак на улице.

*«Улица названа в честь города-побратима Хиросимы. Май, 1987 г.»*

Памятный знак открыт 23.05.1987 г. Облицован мрамором, мемориальная доска отлита из металла.

Локомотивное депо станции Волгоград-1, памятный знак.

*«Славным железнодорожникам локомотивного депо Царицын—Сталинград, героически погибшим в гражданскую и Великую Отечественную войны за нашу Родину».*

Открыт 08.05.1985 г. Памятный знак алюминиевой выколотки на стальных профилях.

Мемориальный знак в Мемориальном парке у Мамаева кургана.

Памятный знак выполнен из гранитного блока, надпись на алюминиевой выколотке накладными буквами:

*«Мемориальный парк.*

*Мемориальный парк заложен осенью 1965 г. в честь советских воинов, отдавших жизнь в битве за Сталинград».*

Открыт 08.05.1982 г.

Мемориальный знак на Аллее дружбы в Мемориальном парке у Мамаева кургана.

*«Аллея дружбы.*

*Эта аллея заложена весной 1966 г. гостями Волгограда из братских союзных республик, городов-героев, городов-побратимов в память о подвигах Сталинграда».*

Открыта 08.05.1982 г.

Памятный знак из гранитного блока, мемориальная доска отлита из алюминия.

Мемориальный знак, проспект им. В. И. Ленина, 40.

*Надпись на гранитном блоке-стеле: «Мемориальный знак заложен в память воинов 13-й гвардейской ордена Ленина стрелковой дивизии, павших в Сталинградской битве 1942—1943 гг.»*

Открыт 09.05.1985 г.

Площадь Павших Борцов, медицинский институт.

*«Сотрудники и выпускники медицинского института, погибшие при защите Родины в 1941—1945 гг.»*

(Перечислены имена погибших).

Открыта 08.05.1975 г. Мрамор.

Проспект им. В. И. Ленина, 18, Госбанк СССР.

*«Вечная слава работникам Сталинградской областной конторы Госбанка, павшим на фронтах Великой Отечественной войны и при исполнении служебного долга по эвакуации государственных ценностей: Горбунков А. Г. — управляющий конторой, Иванов А. Д. — начальник отдела, Лебедев П. Е. — старший инспектор, Ануфриева Г. Г. — старший бухгалтер».*

Открыта 04.12.1978 г. Мрамор.

Площадь Павших Борцов, мемориальная надпись у исторического тополя:

*«Тополь этот пронес жизнь сквозь битву великую».*

Гранит, 1975 г.

Памятный знак в Центральном парке культуры и отдыха.

*«Юбилейная аллея заложена участниками областной эстафеты культуры в честь 60-летия Великого Октября». 4 ноября 1977 г.»*

Гранитная стена.





# ПАМЯТНИКИ АРХЕОЛОГИИ

Некогда вся территория нынешнего Волгограда была покрыта многочисленными памятниками археологии. Это были древние стоянки, поселения эпохи бронзы и цепочки курганов, протянувшиеся по степи вдоль высокого, изрезанного оврагами и балками правого берега Волги. Проходили века. И время и кипучая деятельность человека постепенно стирали с лица земли эти свидетельства прошлого. Но тем не менее, некоторые из памятников археологии сохранились до наших дней и, благодаря исследованиям, дали картину заселения края от эпохи камня до становления Царицына.

Первый поселенец появился на берегах Волги примерно 75 тыс. лет назад. Его стоянка находится на северной окраине Волгограда. Стоянка относится к мустьерскому периоду, обитал человек неандертальского типа. Среди каменных орудий встречены ножевидные пластинки, остроконечники, рубила.

В довоенные годы на Мамаевых буграх археологи встретили следы пребывания человека эпохи мезолита (10—8 тыс. лет назад) и неолита (8—6 тыс. лет назад). Среди каменного инвентаря найдены микролитические вкладыши, нуклеусы, ножевидные пластинки, резцы, скребки и т. д.

Эпоха меди (энеолит) и бронзы (ямная, катакомбная, срубная культуры) также оставили свои следы. Это стоянки и поселения в балках Сухая и Мокрая Мечетка, Царицы, Проломном и Стрельбищном оврагах. Кроме того, стояли здесь и курганы. Один из них в начале века был раскопан на бывшей улице Рыбинской. В кургане встречены погребения, относящиеся к началу второго тысячелетия до н.э. Рядом с умершими обнаружены лепные орнаментированные сосуды, бронзовые долота, шильца, крюк, куски охры.

В эпоху раннего железного века (8 век до н.э. — 4 век н.э.) в нашем крае обитали племена киммерийского периода, савроматы, сарматы. В областном краеведческом музее хранятся находки, случайно попавшие жителям города при земляных работах, а также вещи из древних

курганов. Это посуда, украшения, оружие, элементы конской сбруи, бытовые поделки.

С IV века н.э. Нижнее Поволжье превратилось в своеобразный мост, через который на запад устремлялись многочисленные кочевые племена средневековья. Здесь прошли гунны, здесь был основан Хазарский каганат. Кочевали здесь печенеги, болгары, бургасы, торки, половцы. Украшения конской упряжи, портупеи воина, керамика и оружие этого периода не раз встречались жителям города и передавались в фонды Краеведческого музея.

Позднее на Нижней Волге была основана Золотая Орда. Один из крупнейших городов этого улуса был построен на берегах Сухой Мечетки (мечетное городище), который некоторые исследователи связывают с средневековым городом Тартанлы. Если судить по случайным находкам, попавшим в руки археологов (территория городища была разрушена при постройке кварталов Спартановки), — это был крупный город средневековья с многочисленными постройками, мечетями, караван-сараями. Рядом с городом располагалось местное кладбище, а на возвышенности Мамаевых бугров — большой курганный могильник.

Памятники археологии несут громадную информацию о прошлом нашего края. Исследуя их, археологи устанавливают время заселения Нижнего Поволжья и Подонья, торговые, обменные пути, миграции древнего населения, изучают религию, искусство и культуру прошлого. Беречь, охранять памятники археологии, материально способствовать их исследованию — долг каждого жителя Волгоградской области.

## Палеолитическая стоянка Сухая Мечетка (Сталинградская)

Тракторозаводский район. Расположена на правом берегу балки Сухая Мечетка, недалеко от ее выхода к р. Волге, на северной окраине Волгограда, датируется мустьерским периодом (75—100 тыс. лет назад).

Открыта М. Н. Гриценко (Воронеж) в 1951 г., изучена в 1952 — 1954 гг. С. Н. Замятинным (Ле-



нинград). Исследовано 650 кв. м. Предполагаемая площадь поселения 1000 — 1200 кв. м. Культурный слой мощностью около 40 см был перекрыт 20-метровым слоем морских отложений.

Археологической экспедицией собраны кости древних животных (зубра, лошади, сайги, мамонта), около 8 тыс. каменных изделий. Среди них — 365 каменных орудий из кремня, кварцита, песчаника. Это — рубила, ножевидные пластинки, остроконечники. Кроме того, на территории стоянки обнаружены четыре крупных и несколько мелких зольных пятен. К ним тяготеют находки костей животных и каменных орудий. Материал хранится в фондах и представлен в экспозиции Волгоградского областного краеведческого музея.

Постановлением Совета Министров РСФСР от 04.12.1974 г. № 624 стоянка взята под государственную охрану.

#### Мечетное городище и грунтовые могильники XIV—XV вв.

Памятник археологии золотоордынского периода

Тракторозаводский район. Находится на площади, примыкающей к правому берегу балки Сухая Мечетка, на северной окраине Волгограда (поселок Спартановка). Городище и могильники частично исследовались А. А. Ширинским-Шихматовым, Ф. В. Баллод и др. Памятники разрушены современной застройкой. Часть материалов из грунтового могильника передана в фонды Волгоградского областного краеведческого музея.

#### Одиночный курган

Памятник археологии. Красноармейский район. Диаметр 50 м, высота 3 м. Находится в конце Нижнедонской улицы, рядом с железнодорожной линией. Северо-восточная пола насыпи срезана жителями. Взят под охрану.



Палеолитическая стоянка Сухая Мечетка (Сталинградская)  
Мечетное городище и грунтовые могильники XIV—XV вв.  
Памятник археологии золотоордынского периода





# ПАМЯТНИКИ АРХИТЕКТУРЫ

Архитектура Царицына складывалась в сложных условиях. В те годы, когда город был крепостью, все основное строительство осуществлялось силами воинских частей и преследовало сугубо фортификационные и хозяйственные цели. Эстетические задачи ставились и решались лишь в меру вкуса военачальников и непосредственных исполнителей. То же следует отнести и к гражданским сооружениям того времени.

Несмотря на такую ограниченность, эти сооружения представляли бы огромную ценность с точки зрения истории строительного искусства. Если бы они сохранились... К сожалению, время не пощадило их. В результате частых вражеских набегов, междоусобных сражений, частых пожаров и других бедствий практически все, созданное в те ранние годы, сметено временем.

В XVIII веке, хотя Царицын оставался еще окраинной крепостью и небольшим уездным городком, в нем начинает развиваться капитальное строительство. В эти годы продолжают совершенствоваться укрепления города и района (в частности, в 1718—1720 гг. между Волгой и Доном была построена известная Царицынская сторожевая линия), появляются кирпичные здания, прежде всего культовые, расширяется территория города, предпринимаются некоторые меры по облагораживанию местности (засыпка оврагов, устройство дорог, мостов и т.п.). Однако и это время оставило нам лишь отдельные следы.

Наиболее интенсивное строительство в дореволюционном Царицыне начинается во второй половине XIX века. В 1862 г. открылась Волго-Донская железная дорога. В 1863 г. в Царицыне начал работать телеграф. В 1870 г. закончилось строительство Грязе-Царицынской железной дороги, которая надежно соединила Нижнее Поволжье с центральными губерниями вплоть до Прибалтики. Царицынский порт и железнодорожный узел разгрузили Каспий и Дон. Необыкновенно быстро стала расти в деловых кругах популярность Царицына.

«Две железные дороги и Волга сулят этому городу блистательное будущее», — писали русские газеты в 1873 г.\*

Дальнейшая жизнь показала полную справедливость таких прогнозов. Уже к концу XIX века захолустный уездный Царицын превратился в крупный промышленный и торговый центр. На многие версты протянулись причалы и склады по берегу Волги, в силуэт города вошли многочисленные трубы и дымы промышленных предприятий, центр города обогатился крупными общественными зданиями, многоэтажными домами, хозяйственными и коммунальными сооружениями. Быстро растет население города, резко усиливаются темпы и культура строительства.

Значительно повышается уровень благоустройства города. В этом отношении Царицын рубежа XX века по отдельным позициям не только не отстает от других городов, но даже опережает многие. Например, электрическое освещение в городе появилось одновременно с освещением Невского проспекта в Петербурге. Первым из уездных городов России Царицын получил трамвай.

В старой Царицынской крепости каменных зданий были единицы. Но уже в 1870 г. пять кирпичных заводов общей мощностью 1600 тыс. шт. кирпича в год не обеспечивали нужды капитального строительства. За десятилетие мощность производства кирпича в городе удвоилась и продолжала дальше наращиваться. С начала XX века в строительстве широко используются железобетон, металл.

В стилевом отношении архитектура дореволюционного Царицына оставалась провинциальной. Хотя отдельные здания можно было бы отнести к достаточно ярким примерам, например, модерна (театр «Парнас», гостиница «Люкс» и др.), псевдорусского стиля, эклектики. Наряду с этим в Царицыне можно было увидеть немало фасадов зданий в кружевной кирпичной кладке, не менее выразительной, но более, пожалуй, душевной, народной, или фольклорной. К наиболее ярким примерам такой архитектуры

\* «Русский мир», 16 октября 1873 г.



можно отнести здание реального училища (на этом месте сейчас здание облисполкома), некоторые магазины и купеческие особняки.

С первых дней Советской власти значение Царицына, а позднее — Сталинграда быстро повышается. Резко возрастает его производственный потенциал. Строится много новых зданий и сооружений, жилых домов, промышленных предприятий, коммунальных сооружений. Большое значение имело строительство в городе тракторного завода, судостроительного — первенцев индустрии первой пятилетки.

Город расширяет свои границы. В его состав включаются многие селения, среди которых Бекетовка, Сарепта, Красноармейск. В застройке города принимают участие известные советские зодчие 20—30-х годов, проверяются новые теоретические концепции градостроительства и архитектуры.

К сожалению, большая и лучшая часть строений прошлого погибла в огне Сталинградской битвы или утрачена по другим причинам, как это было, в частности, с культовыми сооружениями в 30-е годы. Капитальных исследований в этой области ранее не производилось, и теперь о характере многих интересных зданий и сооружений мы можем судить лишь по старым открыткам да по разрозненным остаткам отдельных строений.

Новую страницу в развитии архитектурно-строительной деятельности в городе открыли работы по его восстановлению. Многие видные архитекторы считали своим долгом прикоснуться к руинам Сталинграда, внести свой вклад в возрождение города-героя. В знак победы на Волге и решительного поворота в Великой Отечественной войне советского народа появляется получивший мировую известность мемориальный комплекс на Мамаевом кургане. Духом торжества Победы пронизаны основные ансамбли и многие здания города. Ряд сооружений отмечен премиями разных уровней, их авторы — премиями и почетными званиями.

Архитектура — каменная летопись мира, наглядное свидетельство уровня жизни, производства и культуры на каждом этапе его существования. Она позволяет воочию прикоснуться к прошлому, увидеть его во всей его сложности и многообразии.

Предлагаемый перечень памятников архитектуры далеко не охватывает всех сооружений, представляющих историческую и художественную ценность. Здесь представлены главным образом лишь те, которые официально приняты на учет и взяты под государственную охрану в качестве памятников истории и культуры, а также часть из тех, которые предполагается в скором времени оформить документально. В первом разделе перечня представлены сооружения дореволюционного времени, во втором — советского периода. Многие объекты из перечня первого раздела за время своего существования в результате многочисленных перестроек значительно отличаются от своего первоначального вида. Однако, на наш взгляд, они не полностью утратили свою ис-

торическую и художественную архитектурную ценность, поэтому и приводятся с соответствующими оговорками.

### Казанский собор



Казанский собор

Здание Казанской церкви в Царицыне (Ворошиловский район, Дар-гора) построено в 1897—1899 гг. (церковь освящена 23.08.1899 г.) Трапезная построена в 1904 г.

План церкви традиционный. Здание кирпичное. Фасады решены в кирпичной кладке с использованием местами лепных деталей. Общая стилевая характеристика архитектуры здания — эклектика, характерная для конца XIX в.

В течение всего времени здание использовалось по прямому назначению. Во время боев в городе в 1942 г. оно сильно пострадало, после войны восстановлено с максимальным приближением к первоначальному виду. Проект восстановления был разработан архитектором Б. Г. Гольдманом.

### Кинотеатр «Гвардеец» (улица Академическая, 3)

Здание на перекрестке бывших Княгининской и Дубовской улиц строилось царицынским купцом лесоторговцем А. М. Шлыковым для общественных нужд. В 1910 г. здесь была открыта 4-я женская гимназия, единственная в зацарицынской части города.

С 1918 по 1942 г. в нем располагались различные, главным образом учебные заведения. В предвоенные годы, в частности, здание было одним из корпусов педагогического института.





Кинотеатр «Гвардеец»  
Улица Академическая, 3

Здание двухэтажное с подвалом, кирпичное. Фасады сложены из профилированного красного кирпича с использованием лепных элементов (розетки, маски, гирлянды, отдельные тяги, подвески) — единственный в городе пример подобного решения.

Ранее здание в плане было Г-образным. Во время Сталинградской битвы корпус, выходящий на Рабоче-Крестьянскую улицу, сильно пострадал. К тому же он выходил за красную линию будущей магистрали. В результате реконструкции (1947—1952 гг.) этот корпус был разобран, а в корпусе по Академической улице был размещен кинотеатр, действующий и в настоящее время. Автор реконструкции — архитектор Г. А. Россихин.

Фасады здания были восстановлены в прежнем виде с максимальным сохранением лепных деталей. Тот же характер оформления распространен на торцевой фасад со стороны Рабоче-Крестьянской улицы, к которой ранее примыкал корпус.

Мемориальной доской здание кинотеатра «Гвардеец» отмечено как историческое место сражения в сентябре 1942 г. 92-й отдельной стрелковой бригады 62-й армии.

Фасады здания представляют несомненную художественную ценность.

#### Здание по улице Циолковского, 15а

Двухэтажное здание на улице Циолковского (бывшей Каширской), 15а является примером фольклорной кирпичной архитектуры решения главного фасада. Арочный вход, оконные наличники, элементы карниза украшены фигурной кладкой. Углы здания по первому этажу рустованы, по второму этажу закреплены двойными колонками.

В 1906 г. к зданию осуществлена одноэтажная пристройка в аналогичных архитектурных формах.

По рассказам старожилов, первоначально в здании располагалась церковно-приходская



Здание по улице Циолковского

школа, в предвоенные годы — школа им. Софьи Перовской, отдельные учреждения (в годы войны — военный трибунал), а после войны здание было восстановлено, в нем разместились производственные мастерские объединения «Росторгреклама». За время эксплуатации здание неоднократно перестраивалось, однако характер декоративного решения фасадов, а также отдельные элементы интерьеров сохраняются в первоначальном виде.

#### Здание по улице Пугачевской, 15а

Кирпичное одноэтажное здание в районе железнодорожной станции Волжской в настоящее время используется в качестве жилого дома Волгоградского отделения Приволжской железной дороги. Но по своему положению, пла-



Здание по улице Пугачевской, 15а

нировке и архитектурным формам относится к зданиям общественного или административного характера времени строительства железной дороги Царицын — Калач (60—70-е гг. XIX в.).

Вероятнее всего, в этом здании первоначально размещалось управление Волго-Донской дороги. Частично это подтверждается тем, что на чердаке здания были найдены документы, связанные с железной дорогой и относящиеся к первому периоду ее функционирования.



Строительство дороги и дорожных сооружений осуществлялось в 1858—1862 гг. под руководством инженера путей сообщения В. А. Панаева по проекту профессора П. П. Мельникова. Однако для утверждения этого по отношению к данному зданию необходимо дополнительное исследование.

Дом грузчиков



Дом грузчиков

Дом по улице Рабоче-Крестьянской, 22 — один из примеров так называемых домов специалистов, построенных в Сталинграде в середине 30-х годов. Здание построено по проекту архитектора А. Коваленко при участии архитектора А. Иванова.

Здание расположено на углу улиц Рабоче-Крестьянской и Огарева и решено приемом, подчеркивающим угол поворота здания. В данном случае при общей высоте здания в 5 этажей на углу оно повышается до 6. Сам угол решен скругленно с балконами-лоджиями по всем этажам и с карнизом с модильонами над пятым этажом.

На первом этаже располагаются помещения общественного назначения: кафе-кондитерская, ресторан «Грузия», магазины, административные учреждения.

Архитектура здания с элементами конструктивизма наглядно характеризует приемы жилищного строительства в городе в предвоенные годы.

После войны здание восстановлено в первоначальном виде. Наиболее заметные изменения коснулись лишь помещений первого этажа.

#### Церковь Никитская в Бекетовке

Церковь действующая, расположена в Кировском районе Волгограда, самое древнее из известных сооружений города.

Здание церкви построено в 1782 г. в честь и на средства генерал-поручика и кавалера бывшего астраханского губернатора Никиты Афанасьевича Бекетова, основателя и владельца поместья. Освящение состоялось в 1795 г.



Церковь Никитская в Бекетовке

Церковь расположена на площади, на озелененном участке, обнесенном металлической оградой.

План церкви традиционный для конца XVIII в. Колокольня расположена над западным входом. Весь нижний этаж здания каменный, отделанный штукатуркой, купол деревянный.

Особенностью объемно-пространственного решения здания церкви является то, что главный купол находится не над центральной частью храма, а над алтарной, что ранее не встречалось.

Здание решено в ордерной системе с колоннами вокруг алтарной апсиды и пилястрами по трапезной и приделам. Колокольня завершается восьмигранным шатром. В деталях отделки фасада можно проследить приемы, свойственные стилю ампир. Однако видны и наслоения времени.

Росписи в интерьере церкви на библейские темы неоднократно подновлялись. Последний раз в 1987 г.

#### Сарепта — бывшая немецкая колония Градостроительный комплекс

Бывшая немецкая колония Сарепта (с мая 1920 г. — Красноармейск) постановлением ВЦИК от 10.07.1931 г. вместе с другими пригородными поселениями включена в состав Волгограда. По современному административному делению она расположена в доканальной части Красноармейского района.



Возникновение Сарепты относится к 1765 г., когда по манифесту Екатерины II для ускорения освоения юго-восточных земель страны в Россию были приглашены иностранные колонисты. Новоселы были из Богемии, члены евангелического братства гернгутеров, потомки последователей Яна Гуса.

Местность в устье реки Сарпы была пустынной, зелени почти не было. Только ветер и пыль гуляли по долине. Трудолюбием колонистов буквально в несколько лет она была превращена в цветущий, благоустроенный и укрепленный городок. Академик И. И. Лепехин, побывавший в Сарепте в 1768 г. через три года после ее основания, отмечает, что «селение их (колонистов) обнесено земляным валом с раскатами, укреплено пушками».

Строительство укреплений Сарепты осуществлялось колонистами. Для охраны колонии комендант Царицына полковник И. Е. Цеплетев выделил 12 пушек с прислугой и 20 солдат. Так уже в 1768 г. Сарепта превратилась в маленькую крепость.

Первоначально в Сарепте строились деревянные дома из леса, специально доставленного с верховьев Волги. Но уже в 1769 г. было начато и капитальное строительство из изготавливаемого здесь же кирпича.

Колонисты были весьма предприимчивы и рачительны в хозяйственных делах. С местным населением жили мирно, нанимали их для различных работ и торговали с ними к обоюдной выгоде. Занимались они табаководством, садоводством, виноградарством. Но особая заслуга принадлежит им в развитии ремесленного и промышленного производства. В Царицыне за 200 лет не было построено ни одного предприятия, а в Сарепте уже в 1782 г. имелись фабрики бумажных и полуселковых платков, кожевенный завод, пильная и крупчатая мельницы и лавки с разными товарами».

С 1801 г. здесь начинает выращиваться новая в России производственная культура — горчица, продукция из которой получила самые похвальные отзывы. С 1810 г. развивается производство пользующейся большим спросом новой бумажной ткани-сарпинки. Кроме того, в Сарепте действовали свечной и мыловаренный заводы, пекарня с пряничным и кондитерским производством, паровая химическая лаборатория по производству «сарептского бальзама» (водки), эфирно-горчичного масла и других продуктов, кожевенный, горшечный и кирпичный заводы, слесарные, кузнечные, чулочные и другие мастерские. Благодаря инициативе и энергии жителей, а также вольнонаемному труду Сарепта еще задолго до отмены крепостного права стала бойким и значительным торгово-промышленным городком, продукция которого доходила и до Петербурга.

Сарепта была селением поголовной грамотности. В 1772—1775 гг. здесь были открыты два училища — для мальчиков и для девочек. Образование считалось обязательным для всех колонистов.

В 1769 г. сарептским врачом Иваном Вифом был открыт Ергенинский источник минеральных вод, который быстро завоевал популярность. Каждое лето сюда приезжали многие больные и отдыхающие, среди которых было немало знаменитостей.

В XIX в. Сарепта считалась лучшим местечком Саратовской и Астраханской губерний. «Мы были поражены Сарептою, — писали, путешествуя по Волге в 1838 г., академики Императорской академии художеств братья Н. Г. и Г. Г. Чернецовы, — правильные чистые улицы, сады, прекрасные дома, большей частью каменные, с возвышающимися пред ними раинами, которые пирамидальною своею формою придают много красоты этой славной колонии Общества моравских братьев гернгутеров. Сарепта прекрасна...»

По плану 1802 г. колония представляла собою городок прямоугольного очертания, окруженный рвом и земляным валом с шестью раскатами, длинной стороной примыкающий к левому берегу реки Сарпы. Четыре въезда, два из которых в сторону Ергеней, один к Царицыну и один к Волге, определяли четкую прямоугольную сетку улиц. Одна из батарей охраны была расположена на правом берегу Сарпы и представляла собой форпост со стороны калмыцких степей. К этому раскату через реку был переброшен мост-плотина — пятый въезд в город.

В центре колонии — обширная площадь с фонтаном, на которой позднее был разбит сквер, существующий и поныне. Определенный интерес представляет система подземных ходов, вероятно, оборонительного назначения.

О добротности построек и благоустройстве Сарепты не раз писалось в местной печати. «Улицы — с тротуарами по бокам, выстланными досками или выложенными каменными плитами, — сообщают Саратовские губернские ведомости в 1890 г., — на главной площади — садик, церковь, дом пастора, школа, девичий и вдовый приют, въездный дом (гостиница), волостное правление». С самого начала существования колония была оборудована водопроводом из ергенинских родниковых источников, чем стяжала себе славу самого здорового городка в Нижнем Поволжье. Даже частые в этих местах эпидемии холеры обходили Сарепту стороной.

Архитектура Сарепты проста до аскетичности. Дома однотипны, просты по объему, с крутыми крышами. Фасады жилых и общественных зданий практически лишены были каких-либо украшений. И только церковь несколько выделялась в застройке своей небольшой башней с часами. Все это как бы подчеркивало строгость жизненного уклада и единоверческую сосредоточенность братьев и сестер религиозной общины.

Такова была Сарепта до начала XX в. До наших дней сохранилась лишь центральная площадь колонии и несколько зданий, образующих ее застройку.



## Площадь Свободы

Свое современное название главная площадь бывшей немецкой колонии получила в 1920 г. с переименованием Сарепты в Красноармейск.

Формирование площади началось при основании колонии. Первоначально здесь же производилась торговля с местным населением, с калмыками, наем работников.

В центре площади был бассейн, питающийся из ергенинских родников. По периметру она была обсажена пирамидальными тополями, что послужило основой разбивки здесь сквера. Бассейн позднее был разобран.

В 1942—1943 гг. в центре площади в братской могиле были захоронены более тысячи советских воинов, защитников Сталинграда, умерших от ран в ближайших госпиталях. На братской могиле воздвигнут обелиск. В 1958 г. по проекту архитектора А. С. Плотникова прежний памятник реконструирован. На гранитное надгробие установлен обелиск с надписью: «Вечная слава героям, павшим смертью храбрых при защите Сталинграда. 1942—1943».

Ранее застройку площади составили волостное правление, церковь, дом пастора, школа, девичий и вдовый приюты, въездной дом, магазины. Сейчас большинство зданий используется по иному назначению, хотя архитектура фасадов, за исключением нынешнего райвоенкомата и бывшей кирхи, сохраняется в основном в первоначальном виде.

### Площадь Свободы, 1

Здание кирпичное одноэтажное. Ранее здесь жил врач. На участке значительное место занимал аптекарский сад, где выращивались лечебные травы, поставляемые во все аптеки Саратовской губернии. В довоенные годы в здании размещалась библиотека, теперь оно используется как пристройка к райвоенкомату. Здание сильно перестроено, изменены как внутренняя планировка, так и архитектура фасадов. Вместе с соседними зданиями представляет интерес в качестве элемента застройки градостроительного комплекса площади Свободы.

### Площадь Свободы, 3

В настоящее время — основное здание райвоенкомата Красноармейского района. Здание кирпичное. Первоначально здесь располагался братский корпоративный дом для холостых мужчин, сейчас — райвоенкомат.

Фасады здания сильно изменены и нуждаются в восстановлении.

### Площадь Свободы, 5

Здание кирпичное одноэтажное. Раньше использовалось в качестве жилого дома с садовым участком, позднее — под овощной магазин, а в последнее время — как пристройка к райвоенкомату.

Как и у соседних зданий, фасады совершенно изменены и нуждаются в восстановлении.

### Улица Тельмана, 3

Здание кирпичное одноэтажное. Раньше в нем жил владелец кожевенного завода, позднее находились аптека, магазин «Природа». Здание в основном сохранило первоначальный облик.

### Улица Тельмана, 5

До революции в доме жил купец.

### Улица Тельмана, 7

В 20-е гг. здесь располагалась бесплатная столовая для голодающих и безработных, затем — ЗАГС, а в последнее время — промтоварный и комиссионный магазины. По внутренней планировке здание претерпело некоторые изменения, внешний вид в основном остается прежним.

### Улица Тельмана, 9

Раньше в доме жил владелец горчичного завода. При Советской власти здесь размещалась заготконтора, позднее — милиция, теперь — юридическая консультация.

### Улица Тельмана, 11

С 1769 г. на этом участке располагалась гостиница с постоялым двором и номерами. Уже в наше время здание было передано поликлинике, в конце 40-х — начале 50-х годов — управлению строительства Волго-Донского судоходного канала и вновь поликлинике.

### Площадь Свободы, 4

Прежде здание использовалось в качестве жилого дома. При Советской власти здесь одно время располагалась аптека, затем пищеторг, а сейчас — продовольственный магазин.

Здание кирпичное. Нуждается в реконструкции.

### Площадь Свободы, 2

Здание кирпичное двухэтажное. По рассказам старожилов, в дореволюционное время в доме жил священник. В 1918 и с 1920 по 1923 г. здесь располагался уездный комитет партии и исполкома уездного Совета. Позднее — школы №55 и 120, а теперь — районная организация ДОСААФ. Техническое состояние здания удовлетворительное, внешний вид в основном сохраняет первоначальную структуру.

### Переулок Виноградный, 14

В бывшем здании «Скорой помощи» в первые годы Советской власти размещался уездный комитет комсомола. В 1987 г. здание снесено.

### Переулок Виноградный, 15

Здание кирпичное одноэтажное. Во времена колонии в нем размещалась волостная зем-





ская управа. После революции — ревком, волостной Совет и ЧУ уезда, суд. С 1928 по 1952 г. — школа №55 и затем — один из корпусов больницы №10.

Здание в основном сохраняет первоначальный вид.

Улица Парковая. Кирха



Улица Парковая. Кирха

Здание кирпичное, построено на месте деревянного молитвенного дома, сгоревшего вместе со всей Сарептой 9 августа 1823 года. На здании первоначально были звонница и большие деревянные часы. В 1933 г. кирху

закрыли, звонницу разобрали, орган, которым славилась кирха, погиб. В здании кирхи сначала был устроен клуб, потом кинотеатр «Культармеец». В 70—80-е годы здание использовалось в качестве склада пищеторга.

#### Улица Почтовая, 11

В соответствии с корпоративной системой расселения, принятой в колонии, одинокие женщины и девушки, так же, как и холостые мужчины, поселялись в отдельных зданиях. Здание девичьего и вдовьего приюта было построено в 1771 г. При Советской власти в этом здании первоначально была школа, затем жилье, контора МТС. Теперь в нем расположена больница № 10.

Здание претерпело значительные перестройки и изменения как по внутренней планировке, так и в архитектуре фасадов.

#### Железнодорожная станция Сарепта Градостроительный комплекс

Сарепта — первая от Царицына (Волгограда) крупная станция по линии железной дороги на Тихорецкую. Свое название она получила по названию располагавшейся в нескольких километрах от нее немецкой колонии.

Строительство Царицын — Тихорецкой железной дороги, а вместе с тем и станции, осуществлялось в 90-е гг. XIX столетия. Вопрос о ее сооружении был поднят в 1889 г., строительство началось в 1895 г. Общей протяженностью 504 версты и стоимостью 50 млн руб. дорога вступила в строй 8 сентября 1897 г.

Трудно переоценить значение железнодорожной линии Царицын — Тихорецкая. Она соединила Поволжье с Северным Кавказом и Кубанью. Оттуда на Урал и Север пошел большой поток зерна и нефтепродуктов, а волжско-камские грузы (лес, металл) отправлялись на юг страны и на экспорт через Новороссийск и порты Азовского и Черного морей.

В 1899 г. Тихорецкий мост через реку Царицу соединил Владикавказский вокзал в зацарицынской части (конечную станцию Тихорецкой железной дороги) с Юго-восточным вокзалом в центре города — конечным пунктом Грязе-Царицынской дороги. Одновременно была проложена соединительная железнодорожная ветка по берегу Волги от станции Волжской Волго-Донской линии через Соляную, Банную станции до соединения также с Грязе-Царицынской дорогой в районе Мамаева кургана.

В 1905 г. Тихорецкая дорога была соединена с Волго-Донской в районе 4-го километра, а ранее, в 1878 г., Волго-Донская линия была соединена с Грязе-Царицынской — веткой от станции Крутой (Максима Горького) до Гумрака. Таким образом, к концу XIX в. Царицын превратился в крупный железнодорожный узел с выходом на Москву и Прибалтику. Весьма заметную роль в этой системе играла Царицын-Тихорецкая железная дорога.

Включившись в транспортный узел Царицына, станция Сарепта быстро стала значительным перевалочным пунктом грузов с Волги



на железную дорогу и обратно. В 1901 г. на Волге сооружается Сарептский порт, один из крупнейших в Поволжье. Вдоль Волги по берегу он занимал полосу длиной 6 км и шириной от 120 до 415 м. Для грузов строились различные лабазы, склады, погрузоразгрузочные устройства. В дальнейшем все эти сооружения оказали заметное влияние на выбор места строительства судостроительной верфи (1931 г.).

В Сарепте с самого начала было предусмотрено довольно развитое станционное хозяйство: просторный пассажирский вокзал с залом ожидания, багажным отделением и др., паровозное депо, колесные и вагонные мастерские, маневровые пути и другие путевые и станционные устройства.

Для расселения железнодорожников, работающих на станции, при ней был создан поселок одно- и двухэтажных казенных домов, а также коттеджей, предназначенных для инженерно-технического состава. В составе поселка, кроме жилых домов, были построены церковь, больница, двухклассное училище, баня. Электростанция и водокачка обеспечивали станцию и поселок электроэнергией и водой. Для поддержания давления в водопроводной сети у станционных путей была построена водонапорная башня. Водоразборные колонки в поселке существуют и в настоящее время.

Сейчас территория железнодорожного поселка интенсивно застраивается современными многоэтажными домами. Но отдельные сооружения прежней застройки еще сохранились до наших дней и представляют несомненную историческую и художественную ценность.

#### Вокзал Сарепта

Одноэтажное кирпичное здание вокзала с фасадами со стороны перрона и со стороны городской площади построено в 1895 г.



Вокзал Сарепта

Главные входы решены в центре в повышенной части здания, подчеркивая вестибюльную группу помещений. Симметрично от вестибюля расположены зал ожидания с кассами и ресторан с подсобными помещениями. Далее также симметрично расположены служебные

помещения. Высота помещений различная для каждой из групп, что ясно отражено и на фасадах здания. Богаче других декорирована центральная вестибюльная часть здания. С фасадов она завершается своеобразными фронтонами с развитым карнизом и круглыми окнами, отражающими некоторое влияние стиля модерн. Окна с фасадов декорированы характерным для железнодорожных сооружений обрамлением с выступающими замковыми камнями. Интерьеры решены скромно, но достаточно качественно. В целом здание весьма характерно для железнодорожных сооружений конца XIX в., вместе с тем не повторяет архитектуру других вокзалов и легко узнаваемо, что весьма важно для железнодорожных путей сообщения.

Кроме архитектурных достоинств, здание вокзала имеет историческое значение, о чем сообщается в мемориальных досках на фасаде со стороны перрона.

#### Водонапорная башня железнодорожной станции Сарепта



Водонапорная башня железнодорожной станции Сарепта

Сарептская водонапорная башня — одно из наиболее оригинальных сооружений. Неся сугубо хозяйственную функцию, она образно отражает свое время и местоположение. Оформление входа в башню перекликается с соответствующими элементами здания вокзала. Готического характера оконные проемы свидетельствуют о близости немецкой колонии, имя которой носит железнодорожная станция. Богато декорированная верхняя часть подчеркивает



ее функциональное значение и особенность. Оригинальна пристройка винтовой лестницы, что редко встречается в подобных сооружениях. И, наконец, гармоничность членений, тяг, карнизов, архитектурных деталей свидетельствует о несомненном вкусе и мастерстве автора сооружения, играющего весьма значительную роль в архитектурно-градостроительном комплексе железнодорожной станции и поселка Сарепты.

#### Водокачка железнодорожной станции Сарепта

Здание водокачки расположено на откосе спуска к затону, являющемуся рукавом Волги.

Здание сугубо хозяйственного назначения. Однако задумано и построено оригинально, с большой выдумкой и несомненным архитектурно-хозяйственным вкусом. Своими формами и деталями водокачка не повторяет форм водонапорной башни и вокзала, но напоминает о них, свидетельствуя об их функциональном и образном единстве. В элементарных хозяйственных сооружениях мастер блестяще решил не только функциональные, но и художественные задачи, что в них особенно ценно. К сожалению, сейчас это здание разрушено.

#### Железнодорожный поселок Сарепта Здание церкви



Железнодорожный поселок Сарепта  
Здание церкви

Здание церкви в железнодорожном поселке Сарепта построено в 1896 г. Здание кирпичное. В плане представляет собой вытянутый крест с алтарем в восточной части и с звонницей над западным входом. Выделяется трапезная, где со стороны звонницы в интерьере предусмотрен балкон.

Купольное завершение самой церкви, а также завершение звонницы в настоящее время утрачены. Вместе с тем в решении фасадов, в их пластике, членениях, в характере деталей карнизов, тяг, в обрамлении окон имеет место определенная общность с другими станционными сооружениями, чем подчеркивается единство всей архитектуры железнодорожной станции и поселка.

В настоящее время здание передано русской православной церкви.

#### Больница (улица Сологубова, 22)



Больница. Улица Сологубова, 22

Двухэтажное кирпичное здание больницы в железнодорожном поселке Сарепта построено в 1895 г. на специально отведенном озелененном участке. Строительство осуществлялось одновременно с другими сооружениями станции и поселка. В плане здание П-образное с архитектурно выявленным главным входом и боковыми ризолитами. Фасады здания решены в кирпичной лицевой кладке с использованием характера деталей и архитектурных приемов, применяемых в других сооружениях градостроительного комплекса.

Здание используется по своему прямому назначению в качестве железнодорожной больницы.

#### Здание училища

Бывшее 2-классное училище по улице Арсеньева, 12 строилось одновременно с поселком. Здание кирпичное, в основном двухэтажное, с одноэтажной пристройкой в глубине двора. Фасады решены в кирпичной лицевой кладке с небольшим декором на главном фасаде и в обрамлении оконных проемов. Приемы декора имеют много общего с решением фасадов и других сооружений станции и поселка, однако не повторяют их. В настоящее время в здании размещены женская консультация, аптека и 3 квартиры на втором этаже.



## Жилые дома

Жилая застройка в железнодорожном поселке велась одновременно со строительством станционных сооружений — в 1895—1897 гг. Строилось несколько типов зданий, из которых наибольший интерес представляют двухэтажные четырехквартирные дома типа коттеджей (сохранились два таких дома — по улице Сологубова, 48 и 50), 2-этажные многоквартирные дома (улица Арсеньева, 38, 40 и 48), а также одноэтажные дома казарменного характера, составляющие основную массу жилой застройки. Все типы домов решены в характере железнодорожных сооружений в Царицыне конца XIX — начала XX веков.



Жилые дома. Улица Сологубова

Стены домов кирпичные, перекрытия и покрытия деревянные. Санитарные устройства выносные. Водоснабжение предусмотрено с помощью водоразборных колонок. При каждом доме имелись хозяйственные постройки. По второму этажу двухэтажных многоквартирных домов устроены лоджии. Вторые этажи в домах коттеджного типа решены в виде мансард. Эти дома предназначались для руководства и инженерно-технического состава железной дороги.

Определенный интерес представляют здания электростанции, построенной в 1895 г., и госпиталя.

## Заповедная улица Волгодонская Градостроительный комплекс

Волгодонская, бывшая Анастасийская улица в Волгограде — один из немногих градостроительных комплексов, сохранивших характер застройки Царицына рубежа XX века. Расположена она в центре города внутри квартала, ограниченного улицами Комсомольской, Мира, Гоголя и Коммунистической. В непосредственной близости к кварталу расположена площадь Павших Борцов, центральная площадь города, Привокзальная площадь с железнодорожным вокзалом Волгоград-I, а также квартал, в котором предполагается строительство Дома Советов.

Впервые на плане города улица Анастасийская появилась в середине XVIII в. в составе Преображенского предместья Царицынской крепости. С формированием города она явилась продолжением исторически сложившихся торговых рядов бывшей Городской, затем Александровской площади (ныне площади Павших Борцов) до бывшей Воронежской улицы.

До последней четверти прошлого века застройка улицы представляла собой одноэтажные деревянные жилые и торговые дома. Затем заменяется двухэтажными кирпичными зданиями, построенными на средства царицынских купцов, заводчиков и других предпринимателей. Дома эти сдавались в основном в аренду под конторы и учреждения (почта, ветлечебница и др.), а также отдельным нанимателям — врачам, сапожникам, парикмахерам, торговцам. Здесь же были расположены постоянные дворы для приезжих. Судя по рекламным журналам и фотографиям начала XX века, улица Анастасийская пестрела разнохарактерными вывесками и объявлениями.

По мере перестройки улицы кирпичные дома пристраивались один к другому, образуя протяженные фасады, которые прерывались перпендикулярно расположенными улицами Екатерининской, Варваринской, Еленинской. Из них частично сохранилась лишь одна, ныне Пролеткульская улица.

Свое современное название Волгодонская улица получила в 1925 г. До войны она представляла собой два порядка домов, расположенных по красным линиям, с тротуаром и односторонней посадкой деревьев. Стилевая характеристика застройки — эклектическая кирпичная фигурная кладка с элементами модерна.

В настоящее время в застройке бывшей Анастасийской улицы сохранились 5 зданий: четыре по нечетной и одно по четной стороне. Прежде в северном направлении улица заканчивалась зданием почты, конструкции которого частично были использованы в построенном после войны жилом доме по улице Коммунистической (автор — архитектор С. З. Брискин), в южном направлении выходила на площадь.



Сейчас Волгодонская улица имеет выходы на Комсомольскую улицу и улицу Мира, которую в дальнейшем предполагается сделать пешеходной. Недалеко от северного конца улицы расположен Музей обороны Царицына (бывший особняк Репниковой), в южной части, почти по оси улицы, расположен Центральный универмаг, в подвалах которого в дни разгрома фашистских войск в районе Сталинграда был пленен штаб 6-й немецкой армии во главе с генерал-фельдмаршалом Паулюсом.

Современная застройка по периметру квартала, где расположена Волгодонская улица, представляет собой в основном многоэтажные жилые дома постройки послевоенных лет со встроенными магазинами и мастерскими бытового обслуживания. На углу улицы Мира и площади Павших Борцов расположен почтамт, построенный по проекту архитектора Е.И. Левитана. Внутри квартала, кроме зданий по Волгодонской улице, находятся детский сад и несколько строений различного назначения. Все здания квартала оборудованы водопроводом, канализацией, центральным отоплением и другими видами инженерного обеспечения. Однако территория дворовых пространств недостаточно организована и нуждается в благоустройстве.

#### Характеристика отдельных строений

Дом № 5, бывший постоялый двор купца Алексеева, расположен на углу Волгодонской и Пролеткультской (бывшей Екатерининской) улиц. Строительство дома относится к концу XIX века.

До конца 20-х годов здание использовалось в качестве постоянного двора или дома приезжих. В 1930 г. в помещениях дома размещалась часовая мастерская Моисеева, парикмахерская Солонина. Здесь же находились и их квартиры.

После Великой Отечественной войны до 1953 г. восстановленное здание использовалось под жилье, с 1954 г. в нем располагалось общежитие, а с 1965 г. сначала второй этаж, а затем весь дом и подвал были переданы в ведение главпочтамта. В первом этаже размещалась столовая, во втором — гостиница.

В процессе восстановления и эксплуатации в здании произведена частичная перепланировка с пристройкой к нему одноэтажной кухни.

Здание двухэтажное кирпичное с подвалом, перекрытым цилиндрическим сводом. Крыша четырехскатная по деревянным стропилам. Техническое состояние основных конструкций удовлетворительное. Стены в интерьере оштукатурены и побелены. Полы на первом этаже цементные с гранитной крошкой, отшлифованы; полы второго этажа деревянные.

Фасад здания, выходящий на Волгодонскую улицу, решен сдержанно и скромно с характерной для конца XIX в. скупой и графичной проработкой деталей.

Дом № 7 вплотную примыкает к дому № 5, образуя с ним единую линию фасадов. Г-образное в плане здание сильно вытянуто в глу-

бину квартала с арочным проездом во внутренний двор. Построено в конце XIX в., вероятно всего, после соседних домов № 5 и несохранившегося дома № 9.

Владельцем дома был купец Донцов. Как и сосед Алексеев, он содержал в нем постоялый двор. После Великой Октябрьской революции и гражданской войны до 1930 г. постройка арендовалась мелкими кустарями, а также небольшими организациями и конторами.

В настоящее время в здании размещено одно из управлений треста Нижневолжскэлектромонтаж. Ряд помещений используется под жилье.

Здание кирпичное двухэтажное с подвалом, состоящим из трех отдельных частей с самостоятельными выходами.

Главный фасад здания, выходящий на Волгодонскую улицу, в настоящее время оштукатурен. По рассказам старожилов, ранее он был облицован зеленой глазурованной плиткой. В оформлении главного, а также дворового фасадов можно проследить отдельные элементы, характерные для стиля модерн. Арочные ворота, а также ограждение балкона декорированы металлической решеткой.

В процессе восстановления после войны, а также при дальнейшей эксплуатации здания планировка его претерпела некоторые изменения. Ранее в нем было печное отопление, печи не сохранились. В жилой части на лестничных площадках сохранились мозаичные полы и металлические ограждения лестниц.

Дом № 11 по Волгодонской улице, как и соседний дом № 13, принадлежал царицынскому купцу члену городской думы А. П. Мишнину и сдавался внаем. Строительство дома относится к 1890 г.



Дом № 11 по улице Волгодонской

В 1918—1930 гг. отдельные помещения снимали мелкие предприниматели, а затем в нем размещались различные учреждения.

В дни Сталинградской битвы дом был поврежден и в 1946 г. восстановлен с частичной перепланировкой помещений. С 1960 г. до настоящего времени в здании размещается Волгоградский филиал Всесоюзного заочного института советской торговли.



(Ивана) царицынских купцов Рысиных, торговцев ювелирными изделиями и церковной утварью.

До Великой Отечественной войны в нем располагались различные мелкие учреждения. В 1952 г. здание восстановлено по проекту и под руководством архитектора Е. И. Левитана для Волгоградской организации Союза архитекторов СССР. При восстановлении внутренняя планировка претерпела существенные изменения, фасады восстановлены с максимальным приближением к прежнему виду.

Здание построено в псевдорусском стиле. Весьма пластичный северо-западный фасад с декоративной кладкой из профилированного кирпича обогащен металлической балконной решеткой стилизованного растительного орнамента.

С застройкой квартала вокруг Дома архитектора цокольный этаж практически полностью ушел в насыпь, что несколько изменило общее восприятие здания. Тем не менее архитектура его отражает важный этап архитектурно-строительной деятельности в дореволюционном Царицыне начала XX в.

### Центральный рынок



Центральный рынок

Мясной корпус центрального рынка (улица Советская, 17) построен в 1915—1916 гг. архитектором В. Г. Шуйским.

Здание кирпичное крестообразное в плане с четырьмя отдельностоящими одноэтажными павильонами своим главным фасадом выходило к проходившей здесь трамвайной линии. Торговый зал решен в железобетонном каркасе с торговыми местами по низу и с освещением по второму ярусу. Подсобные и административные помещения размещены по боковым сторонам торгового зала, а также по вторым этажам над входами в крытый рынок.

Стены кирпичные, оштукатурены. Под основным зданием, как и под павильонами, обширные подвальные помещения, используемые для складов, частично с холодильными камерами.

Все здание решено в стиле модерн с использованием железобетона, металла, литья, соответствующего декора.

Во время боев здание сильно пострадало. Восстановлено, кроме двух павильонов со стороны улицы Советской, в 1944 г. В 1957—1962 гг. со стороны улицы Советской произведена пристройка, позволившая увеличить торговую площадь рынка.

В 1971 г. по проекту архитектора А. К. Савченко и инженера А. Калинина построен новый торговый зал с применением новой оригинальной пространственной системы покрытия. При этом фасады старого корпуса были сохранены.

В 1987 г. фасады одного из двух оставшихся павильонов были облицованы плиткой типа «кабанчик», что привело к утрате первоначального декора этого строения. Одновременно была произведена частичная перепланировка в этой части сооружения. Некоторые изменения произведены и в интерьере торгового зала. Вместе с тем основной корпус мясных рядов крытого рынка остается практически единственным сохранившимся примером сооружений, решенных в стиле модерн, что представляется чрезвычайно важным с точки зрения истории архитектуры дореволюционного Царицына.

### Центральный универмаг

Здание Центрального универмага (площадь Павших Борцов) было построено в середине 30-х годов по проекту архитектора М. П. Цубиковой. 4-этажное здание занимало важное место в застройке центральной площади города. Угловое его расположение предопределило оригинальное решение входа в магазин с угла площади и улицы Островского.

Здание универмага имеет историческое значение: в его подвалах 31 января 1943 г. был пленен штаб южной группы гитлеровских войск во главе с генерал-фельдмаршалом Ф. Паулюсом. Об этом сообщается в мемориальной доске на главном фасаде универмага.

В 1942 г. здание значительно пострадало и восстановлено в 1949 г. по проекту архитектора И. К. Белдовского. Фасад здания, а также основное планировочное решение восстановлены в прежнем виде, в архитектуре, характерной для второй половины 30-х годов.

В целях завершения застройки площади Павших Борцов в 1964—1965 гг. со стороны площади сделана пристройка к зданию универмага, решенная в современных формах, что одновременно позволило несколько увеличить его торговую площадь. Проект реконструкции был разработан архитекторами Е. И. Левитаном и Б. Г. Гольдманом. Со стороны улицы Островского фасад универмага сохранен в первоначальном виде.





Краеведческий музей

Менее других пострадавшее во время обороны города здание было восстановлено одним из первых. Первоначально в нем располагался горсовет, а затем — Дворец пионеров. Со строительством для Дворца пионеров нового здания в 1982 г. здание бывшей городской управы было передано областному краеведческому музею.

При реконструкции здания в 1982—1988 гг. внутренняя его планировка претерпела некоторые изменения, особенно в подвальной части; улучшена внутренняя отделка помещений. На фасаде со стороны проспекта им. В. И. Ленина несколько изменен рисунок балконных решеток, а также заполнение дверного проема.

#### Спортивный клуб ДСО «Труд»

Двухэтажное каменное здание по улице Комсомольской, 5 построено в 1897 г. для пожарной команды на конной тяге. Ранее небольшое деревянное пожарное депо находилось на бывшей Александровской площади.



Здание бывшей пожарной части

Здание кирпичное с бутовыми фундаментами и деревянными перекрытиями. Фасады были решены в кирпичной облицовке с архитектурными деталями (карнизы, тяги, обрамления окон и т.п.), выполненными в штукатурке.

Для наблюдения за городом над зданием в его правой части возвышалась каланча, которая вместе с полукруглыми фронтонами, обозначающими трехчастное членение фасада, образовывала характерный силуэт здания. В свое время каланча активно участвовала в формировании силуэта застройки города и неоднократно использовалась для фотографирования городских панорам.

Во время Сталинградской битвы здание значительно пострадало. Восстановлено в начале 50-х годов в качестве спортивного клуба ДСО «Строитель».

Проектная документация реконструкции здания разрабатывалась архитектурно-планировочной мастерской отдела по делам архитектуры Сталинградского горисполкома. Авторы проекта архитекторы И. Р. Арутюнова и И. Е. Фиалко.

При восстановлении характер главного фасада здания сохранен с некоторыми изменениями соответственно новому его использованию.

Например, ворота пожарных экипажей переделаны в окна — за счет закладки нижних частей проемов, не восстановлены отдельные детали, не оказывающие существенного влияния на общее решение фасада. Полностью отсутствует в настоящее время каланча.

Внутренняя планировка изменена более существенно. На месте стоянки экипажей образован спортивный двухсветный зал, для чего перекрытие бывшего сеновала ликвидировано. Другие помещения также перестроены в соответствии с новым назначением. В настоящее время в здании бывшей пожарной команды располагается спортклуб ДСО «Труд». В 1983 г. были сделаны обмеры и фотофиксация здания, материалы находятся на кафедре архитектурного проектирования ВГИСИ.

#### Дом архитектора

(проспект им. В. И. Ленина, 26)

Кирпичное двухэтажное здание с высоким цокольным этажом построено в начале XX в. (не позднее 1912 г.) как особняк одного из братьев



Дом архитектора  
Проспект им. В. И. Ленина, 26



Дом кирпичный двухэтажный с подвалом. План Г-образный, вытянутый в глубину квартала вдоль бывшей Варваринской улицы. Главный фасад дома по Волгодонской улице декорирован кладкой из фигурного красного кирпича. Сохранившиеся элементы декора по своим формам характерны для царицынского купеческого строительства конца XIX в.

В интерьере стены оштукатурены с последующей масляной окраской. Лепные детали утрачены, печи разобраны.

Дом № 13, построенный в 1880 г., как и дом № 11, принадлежал царицынскому купцу А. П. Мишнину. На первом этаже дома владелец держал лавку с товарами свечного завода, второй этаж сдавался внаем. В частности, в 1902 г. здесь проживали и работали сапожник Антонов и врач В. Е. Соколов. Во дворе и в подвале дома были склады.

С 1917 по 1930 г. дом арендовали мелкие кустари. Он состоит из двух частей, каждая из которых имеет самостоятельный вход со стороны Волгодонской улицы. Соответственно и главные фасады этих частей решены различно: северная часть — более строго, а южная — более пластично, в характере царицынской кирпичной кладки из фигурного кирпича. Можно предположить, что эти части строились в разное время и одна является пристройкой к другой. Здание кирпичное двухэтажное. Перекрытия плоские, кровля в настоящее время шиферная по деревянным стропилам.

Строительства дома № 16, единственного из сохранившихся по четному порядку улицы Волгодонской (на пересечении бывших улиц Анастасийской и Варваринской), было закончено в 1890 г. Дом принадлежал царицынскому торговцу В. Ф. Лапшину и сдавался под контору правления пароходного товарищества «Русь».

После революции в здании размещались мелкие конторы, позднее — управление рыбного хозяйства. В настоящее время здание реконструируется: здесь будет размещен Дом дружбы народов.


Здание двухэтажное кирпичное с подвалом в северной части. Фасады несколько изменены при восстановлении здания после войны.

### Музей обороны Царицына

Здание кирпичное двухэтажное со сводчатым подвалом на Привокзальной площади (адрес — ул. Гоголя, 10) построено в 1903 г. в качестве особняка царицынской купчихи Ю. Д. Репниковой. В дореволюционное время использовалось в основном для приема приезжающих в город знатных людей: губернаторов, епископов и др.

В 1917—1918 гг. в здании находился штаб обороны Царицынского Совета, позднее городская комендатура, а с 1924 г. — различные административно-хозяйственные учреждения, в числе которых металлопром «Баррикады», объединявший 23 завода.

С января 1937 г. здание используется в качестве музея и состоит на учете как памятник истории республиканского значения.



Музей обороны Царицына

Архитектура здания решена в неорусском стиле рубежа XIX—XX веков. Художественная выразительность здания достигается силуэтной крышей с использованием по конькам металлических решеток, весьма развитым карнизом, сложенным из профилированного кирпича, закреплением углов здания сильным рустом и системой колонок. Особо подчеркнут главный вход в здание со стороны улицы Гоголя.

Сама постановка здания, богатая пластика фасадов создают важный градостроительный акцент в ансамбле Привокзальной площади и улицы Гоголя, ведущей к центру города-героя.

После Сталинградской битвы в 1946—1947 гг. здание восстановлено с максимальным приближением к первоначальному виду. Проект восстановления разработан архитекторами С. З. Брискиным и И. Е. Фиалко. Внутренняя планировка и интерьеры претерпели некоторые изменения, связанные с использованием помещений для музейных экспозиций. В системе Волгограда архитектура здания имеет важное историческое и художественное значение.

### Краеведческий музей

Расположенное по проспекту Ленина, 5а двухэтажное кирпичное здание построено в 1910 г. для городской управы.

В 1920 г. здесь размещался первый Царицынский губисполком, позднее — различные организации и учреждения.



### Железнодорожный вокзал Волгоград-I\*

Железная дорога Царицын—Грязи начата постройкой в 1868 г. и введена в 1870 г. Тогда же был построен первый деревянный, позднее кирпичный вокзал.



Ныне существующее здание построено на месте вокзала, разрушенного в дни Сталинградской битвы. Проектировалось оно Волгоградским филиалом Дорпроекта Приволжской железной дороги в 1950—1953 гг. Авторы проекта архитекторы А. В. Куровский и С. З. Брискин, инженер-конструктор А. Ф. Кадильникова. Строительство осуществлялось Главжелдорстроем МПС с июля 1951 по май 1954 г.

Здание трехэтажное с цокольным этажом, завершается башней со шпилем. Стены кирпичные, перекрытия железобетонные. Фасады облицованы гранитом и инкерманским камнем, частично оштукатурены; стены в интерьере преимущественно облицованы мрамором. Потолки в залах отделаны лепными карнизами, кессонами, розетками. Росписи, посвященные героике войны и мирного труда, выполнены художниками Я. Скрепковым, В. Крыловым, Д. Мерпертом. Скульптурные группы и барельефы в комплексе вокзала выполнены скульпторами М. Д. и Н. А. Павловскими и В. Н. Безруковым.

Здание решено в монументальных формах архитектуры послевоенных лет и своей композицией, отделкой, деталями отражает величие победы Советского народа в Великой Отечест-



Планетарий  
Улица Гагарина, 14

венной войне. Оно формирует Привокзальную площадь и является завершающим акцентом анфилады площадей от набережной Волги и застройки всей центральной части города-героя.

Планетарий  
(улица Гагарина, 14)

Здание планетария построено в 1951—1954 гг. (открытие состоялось 19 сентября 1954 г.) по проекту архитекторов В. Н. Симбирцева и М. А. Хомутова.

Здание купольное с портиком из серого ракушечника является композиционным завершением улицы Мира (архитектор К. Афанасьев и др.) Вершину купола венчает скульптура «Мир» — одна из последних работ скульптора, народного художника СССР, лауреата Государственных премий СССР, действительного члена Академии художеств СССР В. И. Мухиной.

Интерьеры здания отделаны мрамором и ценными породами дерева. Все оборудование планетария — дар городу от трудящихся Германской Демократической Республики.

Решенное в традициях архитектуры эпохи итальянского ренессанса, здание планетария явилось классическим примером формирования градостроительного ансамбля улицы Мира.

\* Публикации: Васильев Е. В., Щетинин Н. Н. Архитектура железнодорожных вокзалов. М., 1967.



# ИЗ ИСТОРИИ

02.07.1589 г.

Грамота царя Федора о строительстве города и острога Царицын.

19.12.1708 г.

Город Царицын включен в состав Казанской губернии.

22.11.1717 г.

Город Царицын передан в состав вновь созданной Астраханской губернии.

1728 г.

Начало заселения зацарицынской части — «нового города». По генеральной переписи в городе имелось 408 жителей.

50-е годы XVIII в.

Началось заселение района Ельшанки, основаны села Бекетовка и Отрада.

1765 г.

Основание немецкой колонии Сарепта. По жалованной грамоте от 27.03.1767 г. Сарептскому евангелическому обществу гернгутеров передавалось 4173 десятины и 2100 кв. сажень земли. К началу XIX в. во владении Сарепты было уже 17170 десятин земли, 397 жителей, 45 домов, 6 улиц — «кои во время ночи освещаются фонарями».

Вторая половина XVIII в.

Основаны села Алексеевка, Крутенская, Воропоново, Поляковка (Разгуляевка), Новоникольское (Нижняя Ельшанка). Переселенцами из Орловской губернии основано с. Орловка.

02.04.1782 г.

Город Царицын передан в состав Саратовской губернии.

12.12.1796 г.

В связи с ликвидацией Саратовской губернии город Царицын передан в Астраханскую губернию.

1798 г.

Царицын стал уездным городом Саратовской губернии, восстановленной по указу от 05.03.1797 г.

1806 г.

В Царицыне было 687 домов, 1117 жителей, гарнизон состоял из 1361 человека.

Январь 1818 г.

Город Царицын исключен из числа крепостей.

18.06.1820 г.

Утвержден план города Царицына, имевший правильную квадратную планировку.

1830 г.

Население Царицына составило 5253 человека, домов 750 (из них всего 10 каменных).

Первая половина XIX в.

В окрестностях Царицына основаны села Винновка, Акатовка, Верхняя Ельшанка, Рынок, деревни Спартановка и Журковка, хутор Каменный Буерак.

16.12.1854 г.

Утвержден герб города Царицына.

Вторая половина XIX в.

В окрестностях Царицына основаны хутор Купоросный, станции Садовая и Крутая. На территории Отраденской волости «из отставных нижних чинов» основаны поселки: Студенка (1875 г.), Николаевка (1877 г.), Синенький (1877 г.), Семеновский (1881 г.), Яблоновский (1874 г.). На берегу Волги возник нобелевский нефтяной городок.

17.04.1890 г.

Первое официальное административное деление города Царицына на две части с границей между ними по реке Царице. В черту города включен нефтяной городок. Площадь города 21 кв. верста. На плане значилось 337 кварталов, 8 площадей, 122 улицы.

1897 г.

В Царицыне проживало 55186 человек.

1908 г.

В черту города включена территория завода «Урал — Волга» и заводских посел-




- ков Большая и Малая Франция, Русская Деревня.
- 1913 г.  
Население Царицына составляло 131782 человека.
- 04.03.1919 г.  
Образована Царицынская губерния, которая утверждена окончательно 04.04.1921 г., город Царицын стал губернским городом.
- 21.07.1920 г.  
Поселок Сарепта переименован в поселок Красноармейск.
- 19.09.1921 г.  
Образован первый райсовет Советского поселка — на базе бывшего поселка завода «Урал—Волга», который объединял населенные пункты следующих заводов: «Красный Октябрь», «Красные Баррикады», химзавод «Лазурь»; мясохладобойни, станция Банная, шпалопропиточный завод, крестьянство этих территорий.
- 07.01.1925 г.  
Село Новоникольское (Нижняя Ельшанка) переименовано в поселок им.Минина.
- 26.01.1925 г.  
Совпоселок переименован в поселок им.Рыкова.
- 30.03.1925 г.  
Зацарицынский район, поселок Ельшанка и село Новоникольское переименованы в поселок и район им.Минина.
- 10.04.1925 г.  
Город Царицын переименован в Сталинград.
- 17.11.1925 г.  
Село Новая Отрада переименовано в поселок им. Ермана.
- 08.11.1926 г.  
Поселок им. Минина и территория государственных лесозаводов «Волгокаспийлес» включены в городскую черту.
- 17.11.1926 г.  
Поселок им. Ермана (население 7018 человек) переименован в рабочий поселок с присоединением к нему села Новогеоргиевского.
- 11.06.1928 г.  
Образован Нижне-Волжский край, в его составе Сталинградский округ с центром Сталинград. 23.07.1930 г. округа были ликвидированы.
- Начало 30-х гг.  
Население Сталинграда составило 294,5 тысячи человек.
- 09.01.1931 г.  
Организован райсовет в рабочем поселке СТЗ. 29.01.1931 г. за поселком было закреплено имя Ф. Э. Дзержинского.
- 10.07.1931 г.  
В городскую черту включены рабочий поселок им. Ермана, Красноармейск, села Бекетовка, Верхняя Ельшанка, Рынок, Старая Отрада, хутора Алюшино и Купоросный, деревня Спартановка — Журковка. Площадь города составила 365,4 кв.км (49 км в длину и до 6 км в ширину).
- 30.11.1930 г.  
Городские поселки переименовывались в районы: им. Ермана — Ерманский район, им. Дзержинского — Дзержинский, им. Минина — Мининский, им. Рыкова — Рыковский, Красноармейск — Красноармейский район.
- 10.01.1932 г.  
Центр Нижне-Волжского края перенесен из города Саратова в Сталинград.
- Июль 1933 г.  
Мининский район переименован в Ворошиловский район.
- 02.04.1935 г.  
В Сталинграде создано 4 районных Совета (района): Дзержинский район — северная часть города от СТЗ до метизного завода включительно; Ерманский район — центр города до реки Царицы; Ворошиловский район — от реки Царицы до совхоза «Горная поляна»; Кировский район — от совхоза «Горная поляна» до южной границы городской черты. Соответственно переданы территории бывших районов с упразднением их названий.
- 14.05.1936 г.  
Образовано в черте Сталинграда 7 районов за счет разукрупнения Ерманского и Дзержинского районов: Тракторозаводский — 55,4 тысячи человек; Баррикадный — 28,6; Краснооктябрьский — 54,5; Дзержинский — 58,6; Ерманский — 90; Ворошиловский — 88,8; Кировский — 48,8 тысячи человек.
- 05.12.1936 г.  
По новой Конституции СССР Сталинградский край преобразован в Сталинградскую область.
- 10.12.1937 г.  
Поселок им.Рыкова был переименован в Совпоселок.
- 21.03.1944 г.  
Кировский район разделен на два района: Кировский и Красноармейский. В Сталинграде стало 8 районов.
- 04.02.1948 г.  
Ерманский район переименован в Сталинский район.
- 15.10.1953 г.  
Упразднены Баррикадный и Дзержинский районы с передачей территории (соответственно) Краснооктябрьскому и Сталинскому районам.



- 07.04.1954 г.  
Станция Воропоново переименована в станцию им. М. Горького.
- 14.01.1958 г.  
Ворошиловский район переименован в Советский район.
- 1959 г.  
В состав Сталинграда включены: поселки Аэропорт и Водстрой, Солянский сельский Совет.
- 05.11.1961 г.  
Сталинградский район Сталинграда переименован в Центральный район.
- 10.11.1961 г.  
Сталинград переименован в Волгоград.
- 13.08.1963 г.  
В черту Волгограда включен рабочий поселок Горьковский Калачевского района, подчинен Советскому району.
- 10.03.1965 г.  
Солянский сельский Совет преобразован в Солянский поселковый Совет городского типа Красноармейского района (обслуживает поселки №4, 5, 6, 7, 8 и 9 гидротехнических сооружений ВДСК им. Ленина).
- 28.07.1966 г.  
В состав Советского района Волгограда включен Горнополянский сельский Совет Калачевского района.
- 04.03.1968 г.  
Утвержден герб города-героя Волгограда.
- 15.07.1969 г.  
Рабочий поселок Гумрак Дубовского района включен в городскую черту Волгограда.
- 11.12.1970 г.  
Образован Дзержинский район, к которому отошла территория Центрального района, расположенная к западу от 2-й Продольной магистрали.
- 06.11.1975 г.  
Образован Ворошиловский район за счет разукрупнения Советского района.
- 01.01.1986 г.  
В Волгограде насчитывалось 981 тысяча человек населения.
- 01.01.1990 г.  
В Волгограде более 1 миллиона жителей.






Монумент В. И. Ленину у входа  
в Волго-Донской судоходный канал

Первый шлюз Волго-Донского судоходного канала  
им. В. И. Ленина





Мамаев курган


Музей-панорама «Сталинградская битва».  
Техника военных лет





Водонапорная башня.  
Железнодорожная станция Сарепта





Физиотерапевтическая поликлиника.  
Бывшая синагога






Здание ДСО «Труд».  
Бывшая пожарная часть

Железнодорожный вокзал.  
Станция Бекетовская





Танк Т-34 — памятник героическим трудовым и боевым подвигам рабочих Сталинградского тракторного завода в 1941—1945 гг.

Мамаев курган. Площадь героев



## СОДЕРЖАНИЕ

Предисловие	. . . . .	3
Памятники истории	. . . . .	5
Памятники археологии	. . . . .	84
Памятники архитектуры	. . . . .	86
Краткие сведения из административно-территориального деления Царицына — Сталинграда — Волгограда	. . . . .	101



## **ПАМЯТНИКИ И ПАМЯТНЫЕ МЕСТА ВОЛГОГРАДА**

Ответственный за выпуск Е. А. Чемякин

Подписано в печать 20.04.90. НМ 01910. Формат 60 x 84/8. Печать офсетная.  
Гарнитура Dutch. Усл.п.л. 13,02. Уч.-изд.л. 10,81. Тираж 2000. Заказ 641/119. Заказное.  
Издательство «Универсал» Волгоградского упрполиграфиздата.  
400001, Волгоград, ул. Рабоче-Крестьянская, 13.  
Производственное полиграфобъединение «Офсет» Волгоградского упрполиграфиздата  
400001, Волгоград, ул. КИМ, 6.



