



ИСТОРИЯ СТРАН

АЗИАТСКО-ТИХООКЕАНСКОГО РЕГИОНА

Министерство науки и высшего образования
Российской Федерации
Владивостокский государственный университет
экономики и сервиса (ВГУЭС)

ИСТОРИЯ СТРАН АЗИАТСКО-ТИХООКЕАНСКОГО РЕГИОНА

Учебное пособие

Учебное пособие выполнено в рамках научно-исследовательского проекта Владивостокского государственного университета экономики и сервиса «ГРАНИТ НАУКИ», в соответствии с требованиями Федерального образовательного стандарта высшего профессионального образования и Порядком организации и осуществления образовательной деятельности по образовательным программам высшего образования – программам бакалавриата, специалитета и магистратуры (утв. приказом Минобрнауки России от 05 апреля 2017 г. № 301)

УДК 94 (5 + 7) (075.8)
ББК 63.3 (59:94) я 73
И90

Рецензенты: *С.К. Песцов*, д-р полит. наук, профессор;
А.Б. Волынчук, д-р полит. наук, доцент

И90 История стран Азиатско-Тихоокеанского региона :
учебное пособие / А. А. Тушков, А. П. Алехина,
Д. А. Животова, Д. А. Фоменко; Владивостокский госу-
дарственный университет экономики и сервиса.

ISBN 978-5-9736-0646-6

Основное внимание уделяется характеристике историче-
ских этапов развития стран Азиатско-Тихоокеанского региона.
Пособие содержит основные понятия, помогающие усвоить
учебный курс «История стран АТР».

Для студентов, обучающихся по программе бакалавриата
по направлениям подготовки 41.03.05 «Международные отно-
шения» и 41.03.01 «Зарубежное регионоведение», а также ма-
гистрантов, аспирантов и преподавателей вузов, колледжей,
всем тем, кто интересуется историей стран Азиатско-
Тихоокеанского региона.

УДК 94 (5 + 7) (075.8)
ББК 63.3 (59:94) я 73

ISBN 978-5-9736-0646-6

ВВЕДЕНИЕ

Обширный район, именуемый «Азиатско-Тихоокеанский регион», – часть земли, которая заселяется издавна, но колонизация этой территории началась достаточно недавно, поэтому развитые страны Европы относятся к данному региону как к молодым и развивающимся странам, как к некой периферии цивилизации. Однако в конце XX века расклад сил на мировой арене сильно меняется. Тихий океан был открыт в XVI веке, а страны региона становятся известны европейцам в течение следующих двух веков. Первооткрывателями этих земель стали португальские и испанские мореплаватели. Во второй половине XVI века на этот регион обратили внимание британцы и начали колонизацию Индии. В середине XVII века северные территории стали осваивать русские первопроходцы. С XVIII века все крупнейшие державы мира перешли в борьбу за Тихоокеанский регион; лидерами стали британцы, слабее были позиции у французов и русских. Британские и французские колонии немало способствовали развитию стран данного региона. С начала XIX века на судьбу этой территории начинают сильно влиять США. В середине XIX века в Европе существовала теория об упадке цивилизации, и именно с АТР многие мыслители связывали надежды на построение нового мира. Это способствовало значительному увеличению миграции в страны региона из европейских государств. Большие колонии создаются в Чили, Японии, на Филиппинах и в других странах. Время империй постепенно проходит, но крупные государства Европы прилагают много уси-

лий, чтобы сохранить свое влияние на государства региона. В середине XIX века в регионе возникают новые страны, создаваемые на волне освобождения от колонизации, а также в результате экономического и социального развития. В XX веке АТР становится важной частью политической карты мира. В настоящее время с распадом поствестфальской системы миропорядка и выходом на политическую арену крупных геополитических игроков с развитой экономикой, в частности Китайской Народной Республики, значение Азиатско-Тихоокеанского региона значительно выросло. В учебном пособии особое внимание уделено таким ключевым акторам международных отношений в АТР, как КНР, Соединенные Штаты Америки, Япония и государства Корейского полуострова. Знание исторического развития Тихоокеанского региона позволяет выстраивать внешнеполитические связи наиболее эффективно, с учетом национальных интересов стран этого обширного региона.

Глава 1. АЗИАТСКО-ТИХООКЕАНСКИЙ РЕГИОН: ПОНЯТИЕ, СТРУКТУРА, ГРАНИЦЫ

1.1. Административное понятие «Тихоокеанский регион»

Понятие **регион** и производные от него дефиниции **макорегион** и **мегарегион** широко используются в современной политической, экономической и общественной практике. Так, Организация Объединенных Наций оперирует ими для своих статистических целей в соответствии с документом «Стандартные коды стран или районов для использования в статистике», разработанным Секретариатом ООН. В этом документе имеется перечень регионов земного шара по континентам. Например, континент **Азия** представлен следующими регионами: Западной, Центральной, Южной, Восточной и Юго-Восточной Азией. В свою очередь, регион **Восточная Азия** включает в себя Китай (вместе с Гонконгом и Макао), КНДР, Японию, Монголию и Республику Корея. При этом соседствующий с Китаем, Южной и Северной Кореей и Японией Тайвань вообще не упоминается.

Регионы, «задокументированные» ООН, выделены по географическому критерию и представляют собой некую географическую совокупность стран с различными (иногда схожими) экономическими, политическими и социокультурными системами (рис. 1.1).



Рис. 1.1. Стандартные коды стран или районов для использования в статистике (ООН)

Нередко в регион страны объединяет (реально или условно) какой-то иной общий признак (критерий) – экономический, политический, культурно-цивилизационный.

В настоящее время государства Восточной Азии позиционируют себя и в качестве тихоокеанских стран. Последнее во многом объясняется тем, что принадлежность к наиболее динамично развивающемуся мегарегиону – Азиатско-Тихоокеанскому региону становится дополнительным бонусом к международному статусу любого государства.

Россия, имеющая в своей территориальной структуре восточноазиатские территории (российский Дальний Восток), также все чаще заявляет о себе как о тихоокеанской державе. Однако в классификаторе ООН она занимает место в регионе **Восточная Европа**.

Проблема определения границ АТР представляет определенную трудность. Дискуссии начались с 70-х годов, и до сих пор нет четкого определения АТР. Некоторые ученые выделяют в регион страны Северо-Восточной Азии, Юго-Восточной Азии, Южной Азии и Океании (всего около 20 стран). По мне-

нию других ученых, АТР – это только азиатские страны, выходящие на побережье Тихого океана: КНР, Япония, РК, КНДР плюс 10 стран ЮВА.

Существует океанический подход, по которому к АТР относят страны побережья Тихого океана. Это Северная, Центральная, Южная Америки, южная часть Тихого океана, США, ДВ, ЮВА. По версии Национального исследовательского института мировой экономики и международных отношений имени Е.М. Примакова Российской академии наук, к АТР относится западная часть тихоокеанского бассейна, от РФ на севере до Новой Зеландии на юге.

Современная наука под «регионом» подразумевает некую пространственно-территориальную целостность, сопряженную с экономической, политической или социокультурной системой.

В большинстве своем исследователи сходятся во мнении, что данное понятие весьма неоднозначно и многоаспектно, поскольку отражает сложный комплекс формирующих его на практике элементов и отношений. Как правило, дефиниция **регион** включает в себя территориально-географические, природно-климатические, экономические, социально-политические, культурно-идеологические, демографические, исторические и иные характеристики.

На смысл и содержание изучаемого понятия влияет ряд обстоятельств, в том числе:

- реальные экономические, политические, социальные, культурные и иные процессы, протекающие как в отдельных странах, так и во всем мире. Например, современные интеграционные процессы, включая глобализацию и регионализацию, формируя или трансформируя содержание феномена «регион», одновременно меняют значение критериев, его определяющих;

– конкретные научные дисциплины, исследующие феномен региона в рамках своих предметных областей с точки зрения «своих» критериев и подходов. Например, в рамках географической науки регион определяется как район, большой участок суши, часть земной поверхности со специальными физико-географическими параметрам; географическая единица, определяемая географическими (природными) рубежами.

Зачастую именно географический фактор становится главной регионообразующей доминантой (как в классификаторе ООН), особенно если другие факторы – экономический, культурный, политический, интеграционный менее очевидны.

В универсальном советском справочнике «Большая советская энциклопедия» (1975) регион (от лат. regio – страна, область) определяется как «крупная индивидуальная территориальная единица». Соответственно, понятие «региональный» означает «относящийся к территории (району, области, стране, группе соседних стран».

Согласно определению **регион** можно классифицировать как часть страны или как несколько сопредельных стран. Все известные на сегодняшний день определения региона отражают данную классификацию.

Согласно классификации ООН выделяют такие **субрегионы**, как (рис. 1.2):

- Восточная Азия (Китай в составе КНР и Республики Китай, Южная и Северная Корея, Монголия, Япония);
- Западная Азия (Азербайджан, Армения, Бахрейн, Грузия, Израиль, Иордания, Ирак, Иран, Йемен, Катар, Кипр, Кувейт, Ливан, Объединенные Арабские Эмираты, Оман, Палестинские территории, Саудовская Аравия, Сирия, Турция);
- Юго-Восточная Азия (Бруней, Восточный Тимор, Вьетнам, Индонезия, Камбоджа, Лаос, Малайзия, Мьянма, Сингапур, Таиланд, Филиппины);

- Южная Азия (Афганистан, Бангладеш, Бутан, Индия, Мальдивы, Непал, Пакистан, Шри-Ланка);
- Центральная Азия (Казахстан, Киргизия, Таджикистан, Туркменистан, Узбекистан).



Рис. 1.2. Субрегионы согласно классификации ООН

1.2. Понятие «Тихоокеанский регион» в современной политической науке

Термин «Азиатско-Тихоокеанский регион», как правило, не вызывает сомнений или возражений у большинства современных ученых или политиков во всем мире. Схожие понятия – «Тихоокеанский регион», «Азиатско-Тихоокеанский регион», «Тихоокеанский бассейн», «Тихоокеанское кольцо» также используются как данность, без пояснений и в качестве синонимов.

В большинстве своем авторы даже не пытаются как-то обосновать использование того или иного названия, огра-

ничиваясь в лучшем случае перечислением территорий, в него входящих. Поэтому структура и границы региона, который принято называть Азиатско-Тихоокеанским, весьма произвольны и меняются от работы к работе.

В соответствии со всеобъемлющим «океано-географическим» критерием территорию Северо-Восточной Азии, Тихоокеанского побережья Северной и Южной Америки, тихоокеанских стран Юго-Восточной Азии, Австралии и Новой Зеландии, тихоокеанских островов, всю совокупность субрегионов, соприкасающихся с Тихим океаном, логично назвать «Тихоокеанским регионом», или «Тихоокеанским ареалом» (Pacific Area).



Рис. 1.3. Роберт Скалапино

Однако некоторые зарубежные авторы еще в 1970-е гг. внесли свои коррективы в такое простое и логичное понимание локализации региона. **Роберт Скалапино** (рис. 1.3) предложил свою довольно запутанную версию корреляции понятий «Тихоокеанский регион» и «Азиатско-Тихоокеанский регион».

По мнению Р. Скалапино, Тихоокеанский регион является частью еще более обширного региона – Азиатско-Тихоокеанского, что само по себе также не противоречит здравому смыслу. АТР состоит из пяти самостоятельных регионов:

1. Тихоокеанского региона.
2. Северо-Восточной Азии.
3. Юго-Восточной Азии.
4. Южной Азии.
5. Континентального центра.

Однако проблема заключается в том, что Китай, СССР (советский Дальний Восток), Япония и даже США, согласно его классификации, входят не только в Тихоокеанский регион, но и

в отдельный от него регион СВА, а Индонезия, Малайзия и другие юго-восточные страны аналогично состоят и в Тихоокеанском регионе, и в регионе Юго-Восточной Азии. Поэтому не совсем понятно, как можно за счет повторного «плюсования» одних и тех же стран, входящих в разные регионы, получить новый феномен – Азиатско-Тихоокеанский регион? Или, другими словами, как, дополняя себя самим же собой, получить новую общность?



Рис. 1.4. Харди Соесастро

Более сдержанно и сжато определяет структуру и границы Тихоокеанского региона **Харди Соесастро** (Индонезия) (рис. 1.4). Тихоокеанский регион, по его мнению, состоит из 28 государств: Австралии, Брунея, Вьетнама, Гонконга, Индонезии, Кампучии, Канады, Китая, Колумбии, КНДР, Лаоса, Малайзии, Мексики, Монголии, Мьянмы, Новой Зеландии, Папуа-Новой Гвинеи, Перу, России, Сингапура, США,

Тайваня, Таиланда, Чили, Филиппин, Эквадора, Южной Кореи, Японии.

Главным критерием для включения в Тихоокеанский регион всех этих стран, весьма различающихся между собой по экономическим, политическим и идеологическим параметрам, является их принадлежность к двум наиболее влиятельным региональным организациям – Азиатско-Тихоокеанскому экономическому сотрудничеству и Совету Тихоокеанского экономического сотрудничества.

Тихоокеанский регион в настоящее время – это обширный и очень разнообразный регион, сформированный вошедшими в него 15 странами АТЭС или 20 странами СТЭС, то есть всего 28 тихоокеанскими странами.

Харди Соесастро

В 1980–1990-е гг. весьма распространенным в научной литературе был термин «Тихоокеанский бассейн» (Pacific Basin). В отличие от понятия «Тихоокеанский регион» он использовался более произвольно для обозначения территорий, охватывающих практически любые, а не только институционализированные тихоокеанские страны. Нередко он упоминается без каких-либо комментариев как всем понятный термин. Например, Х. Соесастро отмечает, что «на протяжении последних двух десятилетий интерес к развитию Тихоокеанского бассейна, как региона, идет в особом направлении».



Рис. 1.5. Стефан
Линдер

Некоторые исследователи включают в понятие «Тихоокеанский бассейн» не столько сами страны, имеющие выход к Тихому океану, сколько их прибрежные территории (регионы). Поэтому в качестве тихоокеанских региональных субъектов упоминается не вся Россия, а только ее Дальний Восток, не Соединенные Штаты в целом, а лишь их Западное побережье. Шведский экономист и политик **Стефан Линдер** (рис. 1.5) оправдывает правомерность использования термина «экономика Тихоокеанского бассейна» включением в него лишь западной части Североамериканского континента (рис. 1.6).

*Не США и Канада, а скорее только их Западные побережья
должны рассматриваться как часть Тихоокеанского феномена.*

Стефан Линдер



Рис. 1.6. Страны Тихоокеанского бассейна

Например, **Гэлтанг** четко структурирует данный регион, выделяя в нем еще четыре субрегиона:

1. Тихоокеанское кольцо (the Pacific Rim) – прибрежные территории тихоокеанских стран двух континентов – Азии и Америки.
2. Тихоокеанские острова.
3. Тихоокеанские полярные регионы – Арктика и Антарктика.
4. Тихоокеанский центр – Гавайи.

К сожалению, из данного подхода не понятно, считает ли автор частью Тихоокеанского полушария Австралию и Новую Зеландию.

Известный американский геополитик **Саул Козн** (рис. 1.7) еще в 1960-е гг. разработал теоретическую модель геополитических регионов, «разделив» на них всю территорию земного шара. По его мнению (совпадающему с классическими



Рис. 1.7. Саул Козн

геополитическими постулатами), весь мир состоит из двух геостратегических сфер – Морской (мир морских государств) и Евразийской (континентальный мир Евразии). В свою очередь, каждая из этих сфер состоит из геополитических регионов – совокупностей стран и территорий.

Они объединены по сравнительно однородным экономическим, политическим и культурным признакам. Так, к примеру, в Морскую сферу входят четыре региона:

1. Англо-Америка и Карибы (т.е. англоязычные страны и территории).
2. Западная Европа и Магриб.
3. Внеконтинентальная (островная) Азия (например, Малайзия и Индонезия) и Океания.
4. Южная Америка и Африка южнее Сахары.

В Евразийскую континентальную сферу входят два геополитических региона:

1. Центральная Азия (хартленд).
2. Восточная Азия.

Современная геополитика и политическая география для выделения геополитических регионов используют ряд критериев:

– **наличие общих долговременных интересов, связанных с территориальным соседством:** эксплуатация природных ресурсов, транзит грузопотоков и пассажиропотоков, проживание на территории нескольких стран одного и того же этноса, создание системы коллективной безопасности, недопущение чрезмерного загрязнения внутренних морей (например, в Прикаспийском геополитическом регионе присутствуют инте-

рессы РФ, Азербайджана, Казахстана, Туркмении, Ирана) или иных водных ресурсов (в районе бассейна реки Амур сталкиваются интересы РФ, КНР, Японии, Монголии);

- **наличие крупной и долголетней политической проблемы** (противостояние арабских стран Израилю формирует Ближневосточный геополитический регион);

- **культурная, языковая, этническая расовая близость** (геополитический регион как субцивилизационный ареал);

- **интенсивность связей между странами и территориями**, выражаемая в объемах и характере внешней торговли, финансовых контактов, инвестиций, миграционных потоков, политического взаимодействия, в том числе из-за территориальных споров, количестве и характере заключенных договоров, развитии военных связей и т.д. Как правило, высокая интенсивность региональных связей находит свое воплощение в наднациональной организации, регулирующей эти связи, и завершает таким образом формирование макрорегиона (ЕС, НАТО, СНГ, НАФТА).

В настоящее время все геополитические регионы находятся на разных стадиях развития. В 1990-е гг. после распада bipolarной системы международных отношений усилились мировые интеграционные процессы как форма поиска мировой системой нового состояния равновесия. При этом внутри регионов и на пограничных между ними территориях нередко межнациональные и религиозные конфликты, а также имеют место локальные войны и террористические акции. Однако эти деструктивные тенденции отчасти компенсируются интеграционными тенденциями.

Носителями глобальной интеграции выступают транснациональные корпорации, осуществляющие трансферт технологий, финансовых, человеческих, информационных потоков

и ресурсов. Сегодня практически все геополитические регионы охвачены интеграционными процессами, что ведет к расширению регионального экономического, политического и гуманитарного взаимодействия.

Экономическая интерпретация подразумевает под регионом (экономическим регионом/районом) часть территории, где существует система связей между хозяйственными субъектами, подсистему всего социально-экономического комплекса страны, сложный территориально-экономический комплекс со своей структурой связи с внешней и внутренней средой.

Современные интеграционные процессы усилили интерес геоэкономической науки к региональной проблематике. В условиях глобализации регион как субъект мировой экономической деятельности стал противопоставляться национальному государству.



Рис. 1.8. Кеничи Омае

Известный японский эксперт в области стратегического управления, выпускник университета Васэда и Токійского технологического института **Кеничи Омае** (рис. 1.8) в своей работе «Конец национального государства: подъем региональных экономик» утверждает, что современные государства более не способны осуществлять реальную экономическую деятельность, не являясь главными акторами в мировой экономике.

Сегодня особая роль отводится более концентрированным географическим образованиям – «регионам, где делается работа и процветают реальные рынки», которые можно назвать «регионами-государствами». Из всех терминов, уточненных или предложенных исследователями в последние

десятилетия XX века, наиболее продуктивным для анализа новых интеграционных процессов оказалось понятие «Тихоокеанское кольцо» (the Pacific Rim). С точки зрения теории геополитики и геоэкономики именно прибрежные, приморские территории обладают лучшими, по сравнению с континентальными районами, потенциальными возможностями для экономического и научно-технологического прогресса. Именно они имеют больше шансов стать основой производственных, финансовых, транспортных, торговых, информационных узлов формирующегося сетевого общества. Представления о прибрежном Тихоокеанском кольце как о новой зоне экономического роста и сотрудничества стран и территорий формируется в 1990-е гг. Предполагаемая структура Тихоокеанского кольца (рис. 1.9), состоящего из следующих подсистем:

- Северо-Тихоокеанского региона, в который включена Восточная Азия – КНР, Гонконг, Тайвань, Япония, Северная и Южная Корея, Россия;
- Юго-Восточной Азии, представленной странами АСЕАН, а также Индокитаем и Мьянмой;
- юго-западной части Тихого океана, в которую входят Австралия, Новая Зеландия, Папуа-Новая Гвинея, а также различные государства и территории Микронезии, Меланезии и Полинезии;
- Северной Америки (Канада, Мексика, США), Южной Америки (западно-тихоокеанские страны Латинской Америки).

Это одно из наиболее полных и точных описаний структуры Тихоокеанского кольца с точки зрения океано-географического критерия.

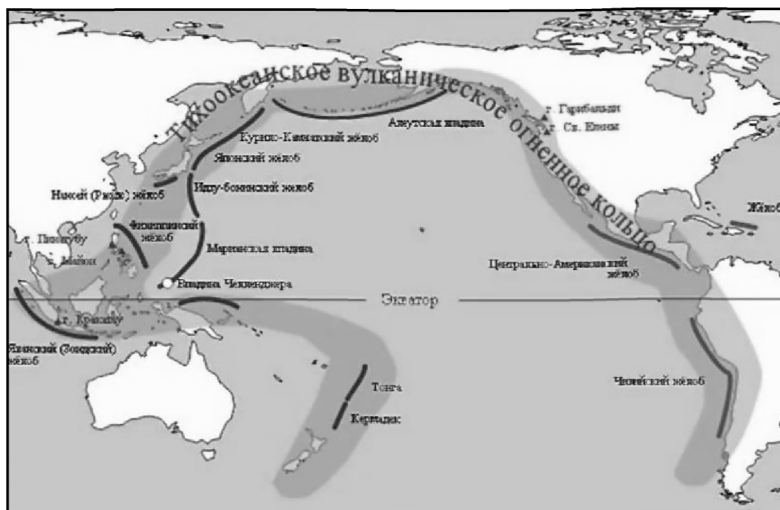


Рис. 1.9. Страны Тихоокеанского огненного кольца

В ряде исследований 1990-х гг. прослеживается стремление полностью отойти от океано-географического критерия при анализе процессов в АТР или Тихоокеанском кольце. К таким работам принадлежит монография профессора-политолога университета штата Индиана **Джералда Хаусмана** «Америка и Тихоокеанское кольцо». В ней автор пытается доказать, что, вероятно, неправильно объединять только географическим критерием столь различающиеся между собой в экономическом, политическом и культурном отношении страны Тихоокеанского побережья.

Хаусман полагает, что «термин Тихоокеанское кольцо еще только приобретает, по меньшей мере, политический смысл. История этого понятия, если оно вообще является понятием, в гораздо большей степени связано с изучением геологии, морской биологии или океанографии. Каждый может увидеть огромные возможности для землетрясений и вулканической деятельности в таких удаленных друг от друга местах, как Индонезия, Япония, Калифорния, Новая Зеландия и Чили. Но с

культурной, социальной, политической и исторической точек зрения данный термин не уместен».

Автор включил в Тихоокеанское кольцо двенадцать азиатских стран, часть из которых (Бангладеш, Индия, Непал, Шри-Ланка и Пакистан) весьма удалена от Тихоокеанского региона. Кроме них в Тихоокеанское кольцо, по мнению Хаусмана, входят: Бруней, Бирма, Камбоджа, Китай, Гонконг, Индонезия, Япония, Лаос, Малайзия, Филиппины, Сингапур, Южная Корея, Тайвань, Таиланд и Вьетнам.

Понятие «Азиатско-Тихоокеанский регион», так же как и остальные, схожие с ним, дефиниции, не имеет однозначной интерпретации в современной научной литературе. В зависимости от исследовательских задач его субрегиональная структура и граница меняются. Формальная логика предполагает (только исходя из названия самого региона) включение в регион азиатских стран, имеющих выход к Тихому океану. В этом смысле АТР должен совпадать с понятием Азиатского полукольца – западной половины Тихоокеанского кольца. Однако многие авторы, помимо данного региона, называют частью АТР не азиатские, но тихоокеанские государства (США, Канаду, Австралию, Новую Зеландию), и азиатские, но не тихоокеанские страны (Монголию, Афганистан, Непал, Пакистан, Индию). Для обоснования подобного выбора исследователи используют не только географический (океано-географический) критерий, но и многие другие – экономический, политический, культурно-цивилизационный и т.д.

В целом, как и в случае с понятиями «Тихоокеанский регион», «Тихоокеанское кольцо», «Тихоокеанский бассейн» и т.д., под термином «Азиатско-Тихоокеанский регион» понимают совокупность стран и территорий, имеющих тихоокеанскую береговую линию, а также примыкающих к ним континентальных государств.

Данный подход приводит иногда к излишнему расширению границ региона, что, в свою очередь, дает повод усомниться в реальности его существования как некой социально-территориальной целостности. В результате Азиатско-Тихоокеанский регион объявляется мифом, выдумкой ученых и политиков.

В первом десятилетии XXI века понятие «Азиатско-Тихоокеанский регион» окончательно вошло в общественное сознание и политическую практику международного сообщества. Региональные экономические и социально-политические процессы, новые и традиционные угрозы его стабильности и безопасности становятся предметом регулярного изучения и обсуждения представителями мировой политической и интеллектуальной элиты.

Азиатско-Тихоокеанский регион – политический и экономический термин, обозначающий страны, расположенные по периметру Тихого океана, и многочисленные островные государства в самом океане. Традиционно АТР объединяет 58 стран. Крупными городами региона являются Шанхай, Гонконг, Сингапур, Куала-Лумпур, Сеул, Токио, Лос-Анджелес, Сидней, Мельбурн, Сан-Франциско, Сиэтл и Ванкувер. Штаб-квартиры многих межгосударственных и негосударственных организаций Азиатско-Тихоокеанского региона расположены в Гонолулу (Гавайи).

Контрольные вопросы

1. В чем особенность понятия «регион» и производных от него дефиниций «макрорегион» и «мегарегион»?
2. Какие характеристики включает в себя дефиниция «регион»? Обоснуйте свой ответ.

3. Почему географический фактор становится главной регионообразующей доминантой в исследовании АТР? Обоснуйте свой ответ.

4. Какие существуют подходы к определению понятия «Тихоокеанский регион»?

5. В чем особенность районирования в АТР? Назовите основные физико-географические районы и субрегионы АТР.

6. В чем особенность предложенной Р. Скалапино версии корреляции понятия «АТР»?

7. В чем особенность предложенной Х. Соесастро версии корреляции понятия «АТР»?

8. В чем особенность предложенной С. Линдером версии корреляции понятия «АТР»?

9. В чем особенность предложенной Гэлтангом версии корреляции понятия «АТР»?

10. В чем особенность предложенной С. Козном теоретической модели геополитических регионов в «АТР»?

11. В чем особенность предложенной Кеничи Омае версии корреляции понятия «регион» применительно к АТР? Обоснуйте свой ответ.

12. Какие из терминов, предложенных исследователями, являются наиболее продуктивными для анализа новых интеграционных процессов в АТР?

Глава 2. РУБЕЖИ ИСТОРИИ АТР: ТИХИЙ ОКЕАН В ЕВРОПЕЙСКОЙ ПОЛИТИКЕ И МИРОВОЗЗРЕНИИ ЭПОХИ НОВОГО ВРЕМЕНИ

2.1. Тихоокеанский бассейн

На протяжении долгого исторического времени Тихоокеанский бассейн воспринимался как далекая периферия мировой цивилизации. Но уже в истории XIX в., и особенно XX в., этот регион не раз признавали приоритетным.

Большое значение это имеет и для исследователей Дальнего Востока России. Известно, что Россия была частью этого процесса, поэтому история АТР имеет значение для нас как общий фон развития России на Тихом океане. Она показывает рубежи, которые определяли историю России на Дальнем Востоке, и объясняет многие события прошлого региона и его современной жизни.

История АТР – тема не новая; ее выделили и начали изучать уже более 100 лет назад. Сейчас история АТР известна по разнообразным фундаментальным и специальным исследованиям по истории международных отношений.

Политическая сфера – далеко не единственный и полный критерий, раскрывающий данную тему. Историю региона с большей полнотой может раскрыть исследование культурных следов этого процесса.

2.2. Историческое значение открытия Тихого океана в XVI–XVII вв.



Рис. 2.1. Нуньес де Бальбоа Васко

Известно, что пионерами освоения Тихого океана стали португальские и испанские мореплаватели. В 1511 г. португальцы захватили Малакку; их корабли стали появляться у берегов Китая. В 1513 г. испанский конкистадор **Нуньес де Бальбоа Васко** (рис. 2.1) пересек Панамский перешеек и вышел на берег Тихого океана, который он назвал Южным морем и объявил владением Испании.

В 1516 г. португалец **Рафаэль Перестрелло** (рис. 2.2) совершил первый визит в Кантон, ставший впоследствии воротами в Китай для европейцев. В том же году была задумана экспедиция **Фернана Магеллана** (рис. 2.3), состоявшаяся в 1519–1522 гг.



Рис. 2.2. Рафаэль Перестрелло



Рис. 2.3. Фернан Магеллан

В XVI в. испанцы основывают свои тихоокеанские колонии: Перу, Чили, Филиппины и др.

В 1531 г. основан Акапулько – главный тихоокеанский порт испанской Америки. В 1542 г. португальцы открывают

Японию и в 1557 г. укрепляются в Макао (Южный Китай). Эти события рассматривают в рамках истории освоения отдельных регионов – Юго-Восточной Азии и Южной Америки. Но вместе эти факты показывают процесс начала освоения Тихого океана в XVI в. В 1521 г. Магеллан впервые в мире пересек Тихий океан, а в 1565 г. испанцы открыли сообщение Филиппины – Акапулько (рис. 2.4).

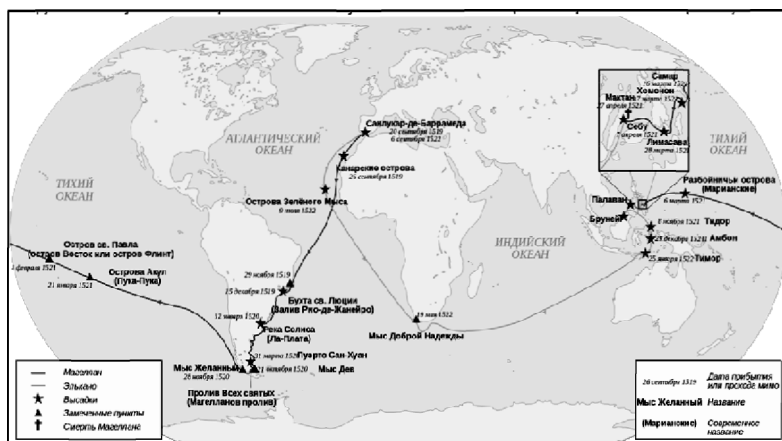


Рис. 2.4. Кругосветное путешествие Фернана Магеллана и Хуана Себастьяна Элькано (20 сентября 1519 г. – 6 сентября 1522 г.)



Рис. 2.5. Френсис Дрейк

Со второй половины XVI в. тихоокеанское направление начинают осваивать англичане. Их экспедиции с 1550-х гг. были направлены на поиски северного морского пути в Индию. В 1580 г. англичанин **Френсис Дрейк** (рис. 2.5) совершил второе в истории кругосветное плавание и пересек Тихий океан. Развитие морских сил Великобритании в то время было связано с борьбой с Испанией.



Рис. 2.6. Меркатор
(Кремер) Герард

Какое положение занимал Тихий океан в картине мира европейцев к началу XVII в., показывает атлас голландского картографа **Меркатора (Кремера) Герарда** (1512–1594) (рис. 2.6), составленный в 1595–1606 гг.

Текстовая часть атласа представляет описание Земли последовательно от крайнего запада – Исландии, затем следует описание стран Европы, Африки, Азии, Америки (рис. 2.7).



Рис. 2.7. Карта мира из атласа Г. Меркатора

Описание стран Востока, Юго-Восточной Азии и островов Тихого океана переходит в описание Американских земель в следующей последовательности: Персия – Тартария – Китай – Индия – острова Юго-Восточной Азии – Япония – Цейлон – Новая Испания – Виргиния, Флорида и другие «индейские» области Нового Света, вплоть до Магелланова пролива.



Рис. 2.8. Карта России из атласа Г. Меркатора

В атласе говорится о торговом сообщении через Тихий океан между Манилой и Мексикой. Описание неевропейских территорий – Африки, Азии и Америки занимает около 1/10 объема текста. Это показывает малое по тем временам значение Тихоокеанского региона, которое определяли максимальная удаленность от Европы и близость с Америкой.

Атлас Меркатора был известен не только в Европе, но и в России, где после перевода в 1637 г. он распространился в рукописных списках XVII–XVIII вв. (рис. 2.8). В XVII в. интерес к Тихому океану увеличился. Во многом это связано с осознанием того, что богатейшая страна Востока – не Индия, а Китай. Так описывает Китай Меркатор:

«Царство Хинское вельми славное, сильное... В том государстве ни единого места пустого, где бы не родилось всякого земного плода, много золота, серебра и меди, и железа, и иные всякие руды... и всего в том государстве свыше меры родится, ремесленных промышленных людей множество».

Европейцы настойчиво искали пути проникновения в эту страну как морским, так и сухопутным, евразийским, путем. Лидерами освоения Тихого океана в XVII в. стали голландцы.



Рис. 2.9. Абель
Тасман

В 1603 г. голландцы основывают свою первую факторию на Яве, в 1619 г. захватывают и разрушают Джакарту и основывают на ее месте свой колониальный центр – Батавию. Они вытесняют из региона португальцев и соперничают с Испанией. В 1615 г. голландский флот разрушает Акапулько. В первой половине XVII в. голландцы овладели торговлей с Китаем и Японией, обосновались на Тайване, стремились закрепиться в Индии.

Масштабы новой колониальной державы показывают голландские географические исследования. В 1640-х гг. **Абель Тасман** (рис. 2.9) открывает Австралию, получившую название Новая Голландия, а на севере мореплаватель **Вильгельм Хенрик де Фриз** (рис. 2.10) достигает Сахалина (1643). В то же время в регионе усиливается роль англичан.



Рис. 2.10. Вильгельм
Хенрик де Фриз

В середине – второй половине XVII в. северную часть тихоокеанского побережья начали осваивать русские первопроходцы – **И. Москвитин** (рис. 2.11), **С. Дежнев** (рис. 2.12), **М. Стадухин** (рис. 2.13). Русские посольства в Китае в XVII в. вызывали большой интерес у европейцев. Особое внимание их привлекло открытие Амура. «Сказание о великой реке Амуре», составленное **Н. Спафарием** около 1678 г., вызвало сильный интерес в России и Европе; в Голландии оно было издано трижды (1692, 1705, 1785).



Рис. 2.11. Иван
Москвитин



Рис. 2.12. Семен
Дежнев



Рис. 2.13. Михаил
Стадучин

2.3. Открытия XVII в. – основа географических знаний XVIII в.

Открытия XVII в. в основном определили географические знания XVIII в. Уточнения к ним были добавлены в первой половине XVIII в. российскими исследователями северной части Тихого океана, где были открыты Камчатка и Курильские острова, северо-западное побережье Америки. Географические



Рис. 2.14. Жан
Батист де Анвиль

знания о побережье Восточной и Северо-Восточной Азии были дополнены атласом французского картографа **Жан Батиста де Анвиля** (1737) (рис. 2.14), составленным на основе «Атласа Китайской империи» начала XVIII в.

На протяжении большей части XVIII в. Тихий океан оставался самой далекой и малоизученной периферией европейского мира. Во многом это было связано с закрытостью Китая и Японии и с кризисом Старых колониальных империй. Для изменения ситуации должна была значительно измениться культурно-политическая обстановка в Европе.

Со второй половины XVIII в. крупнейшие державы начинают целенаправленно исследовать и осваивать Тихий океан. Эти изменения связаны с Семилетней войной (1756–1763). Она приобрела невиданные прежде географические масштабы, которым могли бы «позавидовать» мировые войны XX века, и имела большое историческое значение.

Военные действия происходили не только в Европе, но и в Америке (Канаде, Кубе) и Южной Азии (Индии и на Филиппинах). Современные западные историки в связи с этой войной выделяют начало нового периода всемирной истории, получившего название «Мир империй» (1750–1914). В эту эпоху тихоокеанские пространства приобретают политическое значение.

Лидерами освоения Тихого океана в XVIII в. стали англичане. После завоевания Индии в 1757–1761 гг. Британская империя стремительно расширялась. В 1762 г. англичанами была взята Манила, вскоре возвращенная испанцам. В 1767–1768 гг. Тихий океан исследовала кругосветная экспедиция англичанина **Симпсона Уоллиса** (рис. 2.15), открывшая о. Таити. Крупнейшим исследователем тихоокеанских пространств в то время стал **Джеймс Кук** (рис. 2.16). В 1776–1779 гг. он совершил три экспедиции с целью научных исследований и поиска новых торговых рынков. В ходе этих экспедиций были заново открыты вслед за испанцами многие острова (Гавайи, Новая Зеландия и др.), впервые открыты о. Новая Каледония, пролив между новозеландскими островами и восточное побережье Австралии, которая была объявлена владением Британии.



Рис. 2.15. Симпсон Уоллис



Рис. 2.16. Джеймс Кук

Экспедиции Кука стали не только научно-исследовательской, но и политической ревизией новых колониальных пространств. Описания этих экспедиций были изданы в 1774 и 1784 гг. Крупные экспедиции, исследовавшие Тихий океан, продолжались в конце XVIII в. (**Ж.Ф. Лаперуз** (1785–1788) (рис. 2.17), **Дж. Ванкувер** (1791–1795) (рис. 2.18), **У. Броутон** (1796–1797) (рис. 2.19)). В 1793 г. в Китай прибыла британская дипломатическая миссия

Д. Маккартни с предложением о торговле, в чем было отказано. Тем не менее эти события определили начало новой эпохи в истории Тихого океана, когда он начал приобретать политическое значение. Инициатива в этом принадлежит, прежде всего, Британии, затем Франции и России.



Рис. 2.17. Жан-Франсуа Лаперуз



Рис. 2.18. Джордж Ванкувер



Рис. 2.19. Уильям Броутон

Русские мореплаватели осваивали север Тихого океана в течение всего XVIII в., но основные достижения в этом направлении ими были сделаны в конце XVIII в. Западное побережье Америки, открытое русскими в 1732 г., стало колонизи-

роваться после экспедиции **Г.И. Шелехова** (рис. 2.20) в 1784 г. Здесь были основаны русские поселения: на Кадьяке (1784), Георгиевская крепость, крепость Константина и Елены.

В 1796 г. на о. Ситка была основана столица Русской Америки Новоархангельск, а в 1799 г. создана Российско-американская компания. Освоение нового региона не могло не отразиться в российской литературе. «Странство-



Рис. 2.20. Григорий Шелехов

вание российского купца Григория Шелехова в 1783 г. из Охотска по Восточному океану к Американским берегам» выдержало два издания (СПб., 1791, 1812) и было переведено на немецкий язык. В 1802 г. было издано «Путешествие флота капитана Сарычева по северо-восточной части Сибири, Ледовитому морю и Восточному океану с 1785 по 1793 год», описывающее ход секретной Северо-восточной экспедиции, в ходе которой были определены основные картографические очертания северо-западной Америки.

2.4. Тихоокеанский бассейн в XIX в.

Начало XIX в. в русской культуре отмечено усилением интереса к Тихоокеанскому региону.

Первая русская кругосветная экспедиция, подобная английским и французским, была проведена в 1803–1806 гг. под руководством **И. Ф. Крузенштерна** и **Ю. Ф. Лисянского**. Она стала важным событием российской политики и культуры. Впервые в истории русские корабли пересекли океан от Огненной земли до Камчатки. Целью экспедиции было налаживание связей с тихоокеанскими владениями России, научные исследования, изучение политических и экономических воз-

возможностей империи на Тихом океане. В своем описании экспедиции Крузенштерн говорит о стратегическом значении Сахалина, о возможностях торговли России с Китаем через Кантон наравне с европейцами.

В это время в России было издано немало описаний исследований Тихого океана, как зарубежных, так и отечественных (Ж. Ф. Лаперуз (1800), Дж. Кук (1804), И. Ф. Крузенштерн (1809–1812), Ю. Ф. Лисянский (1812), Г. И. Давыдов (1810, 1812), В.М. Головнин (1819), Дж. Ванкувер (1826–1838)).

Интерес общественности привлекали Сахалин и отношения с Японией. В 1810-х гг. на эту тему было издано несколько книг (в частности, В. М. Головнина, 1815, 1819). В первой половине XIX в. в целях налаживания хозяйственных связей и охраны дальневосточной окраины России и Русской Америки было совершено около 40 кругосветных плаваний, сопровождавшихся важными географическими исследованиями и открытиями в Тихом океане. В результате исследований к началу XIX в. сложилось в основном правильное представление об общем облике Земли. Материки кроме Антарктики получили на картах свою характерную конфигурацию (но их внутренняя часть были известны недостаточно). Важную роль в исследовании Тихого и Мирового океана сыграли и русские мореплаватели. Особенное значение имела первая русская антарктическая экспедиция **Ф. Ф. Беллинсгаузена и М. П. Лазарева** (1819–1821). Ими были открыты Антарктика, о. Петра I, Земля Александра I. Этим путешествием было завершено открытие материков и установлены основные соотношения площади суши и моря на земном шаре.

Дальнейшей целью морской политики держав становилось политическое закрепление на стратегически важных пунктах.

Таким образом, во второй половине XVIII – начале XIX в. экспедиции на Тихом океане проводились с целью географической и политической разведки. В основе этого было сопер-

ничество империй, для которых Тихий океан стал приобретать стратегическое значение. В 1819 г. англичане организовали на о. Сингапур по соглашению с местным султаном особую торговую зону, которая с 1820-х гг. стала важным транзитным пунктом международной торговли. Некоторую роль в увеличении культурного значения Тихого океана сыграл кризис европоцентризма, проявившийся в культуре романтизма (начало XIX в.). Творческих личностей в Европе стали привлекать образы «иных» миров, и это внесло свой вклад в ментальное приближение к Тихому океану. Романтики искали «другую» жизнь, предчувствовали наступление новой исторической эпохи. Это было отражением экономической и общекультурной ситуации, когда Европа стала «вырастать из себя», ей нужно было кардинальное обновление.

2.5. Тихий океан в международной жизни (середина – вторая половина XIX в.)

В середине XIX в. происходят решительные изменения в отношении к Тихому океану. Прежде периферийный регион превращается в арену международного взаимодействия. Интерес к Тихоокеанскому бассейну был вызван:

- развитием техники и капитализма в Европе и Америке;
- промышленным прогрессом середины XIX в., приведшим к мировоззренческой революции, у которой было несколько аспектов:

1. Научно-технический.

С развитием науки передовые умы Европы стали считать, что традиции – это условность и главную роль в жизни общества играют научное познание и технический прогресс. Началась эпоха борьбы со стереотипами и традиционными взглядами.




Рис. 2.21. Чарльз Дарвин

Ярким примером этому служит появление эволюционной теории **Ч. Дарвина** (рис. 2.21), изложенной в книге «Происхождение видов и естественный отбор» (1859). Эта теория появилась благодаря участию Дарвина в кругосветном путешествии в 1830-х гг. (рис. 2.22), в ходе которого наблюдаемая исследователем оригинальная фауна Галапагосских островов дала ученому материал для оформления теории.

Исследования Тихого океана стали способствовать развитию передовой научной мысли.

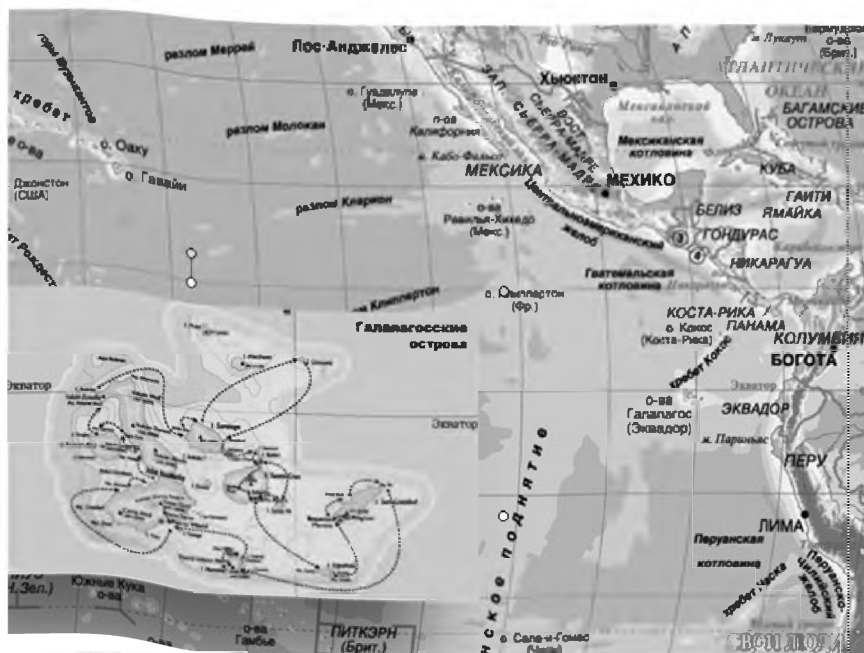


Рис. 2.22. Кругосветное путешествие Ч. Дарвина в 1830-х гг.

2. Социально-политический.

Развитие науки и техники способствовало дальнейшему развитию и рационализации общественной мысли: развивались материалистические идеи о природе общества; распространялись идеи рационального, справедливого общественного устройства; усиливались ожидания преобразований, революционные настроения, идеи исторических перемен и социального обновления.

3. Культурно-географический.

В обществе развиваются представления о том, что Европа – только часть мирового сообщества и в ней также сильны традиции, которые нужно преодолеть. Стало очевидно, что цивилизация выходит за рамки Европы, утверждается в Америке и может развиваться в других регионах. Можно сказать, стал развиваться глобализм.

Главную роль в формировании Тихоокеанского региона в середине XIX в. играла Великобритания. Англия как технически наиболее развитая страна того времени стремилась реализовать свои экономические интересы в Китае – самой населенной стране того времени, представлявшей огромный рынок. Чтобы разрушить торговые барьеры, установленные цинским правительством, англичане инициировали военные действия. Их поддерживали французские силы.

Опиумные войны середины XIX в. (1840–1842, 1856–1858, 1860) стали историческими событиями, сделавшими АТР частью мировой системы.

Нанкинский договор 1842 г. открыл Китай для международной торговли и привлек туда другие иностранные державы – США, Нидерланды. В 1841 г. на побережье Южного Китая недалеко от Кантона был основан Гонконг – опорный центр Британии на Тихом океане. Колония быстро росла, и уже в 1850-х гг. представляла значительный вес в регионе. В 1843 г. была основана международная колония в Шанхае. В 1867 г.

колонией Британии стал Сингапур, ставший важным стратегическим пунктом в регионе.

Наглядным примером развития и роста Тихоокеанского региона той эпохи служит освоение Австралии (рис. 2.23).



Рис. 2.23. Карта освоения Австралии

Первое английское поселение в Австралии – Сидней было основано в 1788 г. В начале XIX в. численность населения континента была незначительной: в 1810 г. – около 12 тыс. чел., в 1830 г. – 70 тыс. чел., что связано с каторжным характером первоначальной колонизации. Переломным моментом в истории Австралии стали 1850-е гг.

Открытие золотых приисков в колонии Виктория и последовавшая за этим «золотая лихорадка» 1851–1861 гг. привели к быстрому развитию Австралии; началась массовая свободная иммиграция (за это десятилетие население увеличилось с 405 тыс. чел. до 1,2 млн, к 1900 г. приблизилось к 3,8 млн).

Социально-экономические успехи способствовали развитию политического самосознания. В 1901 г. был образован Австралийский союз как доминион в составе Британской империи; наблюдалось формирование австралийской нации. Австралийские историки развивали концепцию особого исторического пути развития страны, которую представляли как «страну простого человека», «широкой демократии». В начале XX в. появились тенденции к самостоятельной политике. Австралийские силы приняли участие в Первой мировой войне. В 1919–1920 гг. на Парижской конференции Австралийский союз впервые выступил как самостоятельный субъект международной политики. В 1839–1840 гг. началась организованная колонизация Новой Зеландии, которая стала колонией Британии. Тогда же был основан Веллингтон, ставший столицей колонии в 1865 г. (рис. 2.24).

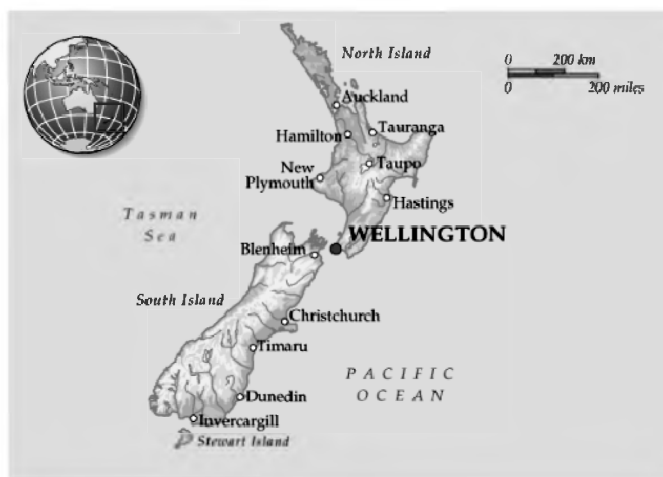


Рис. 2.24. Карта Новой Зеландии со столицей г. Веллингтоном

В 1843 г. начались войны с маори, продолжавшиеся до 1870-х гг. В 1847–1860 гг. число европейских колонистов увеличилось в 2 раза и достигло 65 тыс. чел., а к 1868 г. превысило

225 тыс. чел., чему способствовало открытие золотых приисков и «золотая лихорадка». Большую роль в экономике играло овцеводство. В 1907 г. Новая Зеландия получила статус доминиона и ее население достигло 1 млн чел.

Одну из важнейших ролей в оформлении Тихоокеанского региона сыграла Америка.

США в первой половине XIX в. показали значительные успехи в политическом и экономическом развитии. В 1840-х гг. они вышли на тихоокеанское побережье и стали стремительно его осваивать. В 1846 г. был присоединен Орегон, в 1847 г. в результате войны с Мексикой – Калифорния. Более того, США строили планы освоения стран Дальнего Востока и Северо-Восточной Азии. В 1844 г. они наравне с европейскими державами заключили торговый договор с Китаем.

Уже в середине XIX в. США видели весь Тихоокеанский бассейн как сферу своих интересов. Поиски путей приложения своих сил были вознаграждены, но в более близком месте. В 1848 г. в Калифорнии было обнаружено золото и началась легендарная «золотая лихорадка», положившая начало освоению американского «дикого запада» и обеспечившая Калифорнии бурное развитие.

Центром тихоокеанской Америки стал Сан-Франциско, основанный испанцами в 1776 г. С января 1848 г. до декабря 1849 г. население Сан-Франциско увеличилось с 1 тыс. чел. до 25 тыс. чел. Очень быстро город стал одним из главных центров всего Тихоокеанского региона. В 1906 г. его население достигло 410 тыс. чел.

В процесс включились и другие страны. С 1830-х гг. переживало рост молодое чилийское государство. Время правления президента **М. Монтты** (1851–1861) стало временем успешного развития страны. В 1851 г. правительство объявило земли на юге Чили территорией для колонистов с возможностью получать большие земельные наделы. Этим правом



Рис. 2.25. Немецкие колонии на юге Чили в районе озера Льянкиуэ – Пуэрто-Монт и Пуэрто-Варас

воспользовались немецкие иммигранты, решившие покинуть родину после кризиса 1848 г. В 1853–1854 гг. были основаны **немецкие колонии** на юге Чили в районе озера Льянкиуэ – Пуэрто-Монт и Пуэрто-Варас, существующие до сих пор (рис. 2.25).

В них колонисты придерживались своих хозяйственных и бытовых традиций, строили добротные дороги, капитальные дома, кирхи. К концу XIX в. в этих колониях жили около 300 немецких семей.

2.6. Тихий океан в общественно-политической мысли (середина – вторая половина XIX в.)

В общественно-политической мысли Европы в середине XIX в. развивались идеи об упадке европейской цивилизации и о зарождении новой. В среде мыслителей развивались поиски «другого» и ожидания «нового» мира. Уже в 1850 г. **К. Маркс** и **Ф. Энгельс** заявили, что Тихий океан в будущем станет играть важнейшую роль в международной жизни, и начало новой эпохи ознаменовалось открытием Калифорнии в 1848 г.



Рис. 2.26. Александр Герцен

Русский публицист А.И. Герцен (рис. 2.26) в 1850-х гг. развивал концепцию о том, что увядающая Европа передает эстафету лидера мировой цивилизации своим наследникам – США и России, которые, объединенные Тихим океаном, станут колыбелью новой цивилизации будущего. Поэтому Тихий океан он называл «Средиземным морем будущего».

Как видно, революционные настроения в то время имели не только социальное, но и региональное звучание. В то время развитие получают не только территории с мягким климатом, но и более северные, например Британская Колумбия (Тихоокеанская Канада).

Эти территории были открыты в конце XVIII в. В первой половине XIX в. происходит их медленное освоение на основе пушного и рыбного промысла.

В 1827 г. был основан форт Лэнгли – основа будущего Ванкувера. Долгое время северные районы были неорганизованными областями британской Северной Америки под фактическим управлением Компании Гудзонова залива (рис. 2.27).



Рис. 2.27. Тихоокеанская Канада

В 1849 г. была образована колония на о. Ванкувер с Викторией в качестве столицы. Материковая часть, прилегающая к о. Ванкувер, была объявлена колонией Британии в 1858 г. в связи с обнаружением в долине р. Фрейзер золотых месторождений и начавшейся «золотой лихорадкой». В 1866 г. эти колонии были объединены под названием Британская Колумбия (рис. 2.28).



Рис. 2.28. Британская Колумбия

На этом фоне закономерным (как часть общего исторического процесса) выглядит присоединение к России территорий (рис. 2.29), прилегающих к Тихому океану (Приамурье, Приморье, Сахалин), и территориальное разграничение с Китаем и Японией. Этот процесс начался в 1850-х гг.; его основные события – Айгунский (1858), Пекинский (1860) и Санкт-Петербургский (1875) договоры.

Одним из важнейших явлений формирующегося Тихоокеанского региона стал выход на международную арену Японии.

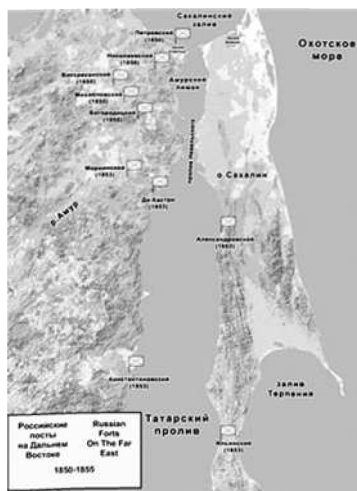


Рис. 2.29. Присоединение к России территорий, прилегающих к Тихому океану



Рис. 2.30. Император
Мэйдзи

В 1854–1858 гг. состоялось «открытие» Японией серии неравноправных договоров с США, Великобританией, Нидерландами и др. Государственный переворот **Мэйдзи** (рис. 2.30) в 1868 г. изменил внутреннюю политику страны, направил ее на путь модернизации и европеизации. В 1870–1880-х гг. страна бурно развивается и уже в результате японо-китайской войны (1894–1895) заявляет о себе как региональная держава.

После русско-японской войны (1904–1905) Япония вошла в число держав мирового значения.

В результате Япония стала одной из основных регионообразующих стран АТР и важной частью новой мировой системы.

2.7. Транспортное освоение Тихоокеанского региона (середина – вторая половина XIX в.)



Рис. 2.31. Суэцкий канал

Знаковым явлением в развитии региона стало его транспортное освоение. В 1869 г. было завершено строительство трансконтинентальной железной дороги в США (строилась в основном в 1860-х гг.). Это поддержало открытие Суэцкого канала в 1869 г. (строился с 1859 г., рис. 2.31). В 1879 г. началось строительство Панамского канала (закончилось в 1913 г., рис. 2.32).



Рис. 2.32. Панамский канал

В Канаде в 1881–1885 гг. строится Тихоокеанская железная дорога (рис. 2.33); в России в то время разрабатываются планы строительства Транссиба; в Европе обдумываются идеи строительства трансазиатской дороги. В 1891 г. строится Транссибирская железнодорожная магистраль (рис. 2.34). Открытие железнодорожного сообщения от Парижа до Владивостока в 1903 г. стало событием мирового значения.



Рис. 2.33. Тихоокеанская железная дорога



Рис. 2.34. Транссибирская железнодорожная магистраль

Важное значение имело и развитие телеграфа. В 1840-х гг. это новшество распространилось в США и по всему миру с 1860-х гг., в том числе на Тихом океане и Дальнем Востоке. Владивосток был соединен телеграфом с Нагасаки и Шанхаем в 1871 г. (рис. 2.35).

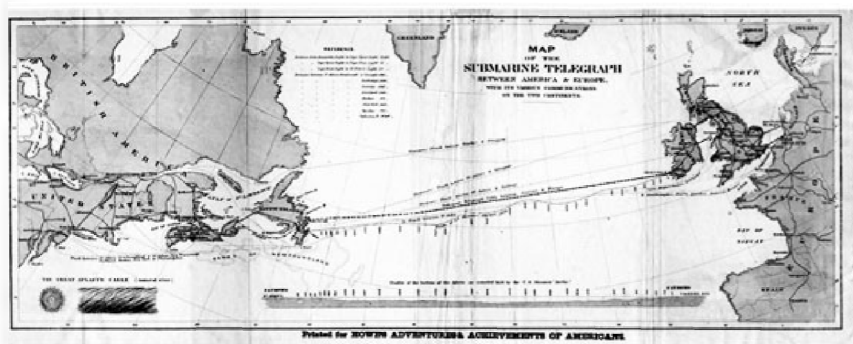


Рис. 2.35. Телеграфное соединение Владивостока с Нагасаки и Шанхаем (1871)

В 1880-х гг. значение Тихоокеанского региона продолжало расти. Он становится важной ареной международной политики. В это время усиливается борьба держав за Корею, Вьетнам, острова Океании.



Рис. 2.36. Лев
Мечников

Исторические сдвиги 1880-х гг. привлекают внимание ученых; создается теория развития цивилизаций, объясняющая этот процесс. В свет выходит работа русского ученого-эмигранта **Л.И. Мечникова** (1838–1888) (рис. 2.36) «Цивилизация и великие исторические реки», опубликованная на французском языке в 1889 г. (в России издана в 1898 г.).

Мечников говорит об определяющем значении водных бассейнов в развитии человеческих сообществ, об особой исторической роли Тихого океана.

В представлении Мечникова Тихий океан не замещает Атлантику, а соединяет пространства Мирового океана. Этот процесс дает начало формированию «всемирной эпохи».

1890-е гг. отмечены еще большим ростом значения Тихоокеанского региона.

Японо-китайская война (1894–1895) привлекла внимание политиков всего мира к Дальнему Востоку. В 1897–1898 гг. колониальные державы основывают свои военноморские базы на побережье Китая (Циндао, Порт-Артур, Вэйхайвэй, Гуаньчжоу-вань), а затем вводят войска в Китай для подавления «боксерского» восстания (1900). В этой операции участвовали восемь крупнейших держав мира. В 1898 г. произошла испано-американская война, открывшая эпоху войн за передел колоний. Самой крупной из войн стала русско-японская война (1904–1905). Так, впервые в мировой истории Тихий океан оказался в центре международной политики. Заявление **Рузвельта** (рис. 2.37) в связи с аннексией Филиппин в 1898 г. стало одним из символов наступающей исторической эпохи.

Атлантическая эра... вскоре исчерпает собственные ресурсы»; «уже на восходе Тихоокеанская эра, уготовленная судьбой стать самой великой.

Франклин Делано Рузвельт



Рис. 2.37. Франклин Рузвельт

В 1898 г. к США были присоединены Гавайи, и Соединенные Штаты стали тихоокеанской державой. К началу XX в. Тихоокеанский регион стал частью мировой цивилизации международной политической и экономической системы. Примерно за полвека, с середины XIX в., на Тихом океане возникли новые страны со своими связями, был сформирован новый регион, который стал играть важную международную роль. К началу XX в. Тихий океан стал не «Средиземным морем», а связующим звеном, объединившим мир. АТР стал конечной точкой колониационного движения многих стран и ареной, где наиболее наглядно проявилось международное взаимодействие.

Общеизвестные определения этапов истории региона (вторая половина XVIII в., середина XIX в., рубеж XI–XX вв.) и главные рубежи истории АТР:

– 1510-е гг. – открытие Тихого океана и начало его исследований, которые продолжались все последующие столетия;

–1760-е гг. – начало целенаправленного, систематического исследования и освоения Тихого океана европейскими державами;

– 1840-е гг. – включение Тихого океана в развивающуюся мировую политическую и экономическую систему и начало формирования АТР как особого региона международного взаимодействия. Главной причиной, приведшей к увеличению международного значения АТР, стало развитие техники и экономики в Европе и Америке. Распространение парового транспорта в середине XIX в. дало возможность Великобритании развивать флот, укрепиться на Тихом океане и победить прежде могущественную империю Цин. Открытие Суэцкого канала и трансконтинентальной железной дороги в США в 1869 г. значительно приблизило Тихий океан к цивилизации;

– 1880-е гг. – превращение Тихого океана в один из важнейших регионов мировой политики. В эти годы АТР стал, по определению публицистики того времени, «центром тяжести международной политики». С тех пор этот статус Тихоокеанского региона усиливался; развивались представления о приоритетном значении региона.

Контрольные вопросы

1. Каково значение Тихоокеанского бассейна в историческом развитии цивилизации?

2. Каково историческое значение открытия Тихого океана в XVI–XVII вв. для цивилизационного развития человечества?

3. В чем заключается особенность Тихоокеанского направления в географических исследованиях Англии, Испании, Португалии и других стран Европы? Назовите основные цели великих географических открытий XVI–XVIII вв. в Тихоокеанском направлении.

4. Как Семилетняя война (1756–1763) повлияла на изучение Тихоокеанского региона во второй половине XVIII – начале XIX в.?

5. В чем заключался интерес России в начале XIX в. к Тихоокеанскому региону?

6. Обоснуйте тезис: «В середине XIX в. происходят решительные изменения в отношении к Тихому океану. Прежде периферийный регион превращается в арену международного взаимодействия».

7. Какие страны сыграли ключевую роль в формировании Тихоокеанского региона в середине XIX в.?

8. Поясните, почему революционные настроения XIX в. имели не только социальное, но и региональное звучание?

9. Почему главной причиной, приведшей к увеличению международного значения АТР, стало развитие техники и экономики в Европе и Америке?

10. Поясните тезис: «1880-е гг. стали фактором превращения Тихого океана в один из важнейших регионов мировой политики. В эти годы АТР стал, по определению публицистики того времени, «центром тяжести международной политики».

11. Каково значение России в освоении Тихоокеанского региона в конце XIX – начале XX века?

Глава 3. ИСТОРИЯ ФОРМИРОВАНИЯ РЕГИОНАЛЬНОЙ ПОДСИСТЕМЫ АТР_____

3.1. Проецирование глобальной биполярной структуры на АТР

В последнее время в российской и иностранной печати стало традиционным отмечать, что Азиатско-Тихоокеанский регион является новым центром международного развития, где сосредоточены огромные человеческие ресурсы и экономические мощности.

Оценки его значимости не сопровождаются уточнением его границ, что позволяет достаточно вольно интерпретировать состояние региона, его роль и место в глобальной системе международных отношений. Исторически Азиатско-Тихоокеанский регион стал обретать целостность после появления взаимосвязи между всеми входящими в него государствами. Японии, с ее агрессивной политикой, удалось столкнуть страны АТР в 1930-е гг.

Формирование региональной подсистемы началось с завершением Второй мировой войны.

Этапы становления подсистемы международно-политического АТР:

первый этап (1945–1958) – начало проецирования глобальной биполярной структуры на АТР;

второй этап (1958–1971) – изменение структуры международной безопасности в АТР;

третий этап (1971–1985) – тенденция становления появившихся ранее региональных центров силы, а также образование новых в лице «азиатских тигров»;

четвертый этап (1985–1998) – потепление отношений между Москвой и Пекином;

пятый этап (с 1998 г. – по настоящее время) – отход от осуществлявшегося ранее открытого регионализма государств Восточной Азии и возвращение России в АТР.

Первый этап становления международно-политического региона можно охарактеризовать как начало проецирования глобальной биполярной структуры на АТР. В послевоенные годы двумя бесспорными лидерами, обладающими достаточными военным потенциалом и политическим авторитетом, стали СССР и США.

Система безопасности в первое десятилетие после окончания войны была выстроена на основе идеологического противоборства. Региональные отношения строились под влиянием двух основных сил – социалистического и капиталистического лагеря. Политика Соединенных Штатов в то время опиралась на ясную концепцию «сдерживания», которая была сформулирована в 1948 г. и подразумевала стремление вынудить Советский Союз ограничить зону своего контроля рубежами его государственных границ по состоянию на 1947 г.

Важным вопросом на пути послевоенного урегулирования стало будущее Японии. В американском штабе оккупационных войск была разработана новая японская конституция. Вступив в силу в 1947 г., она закрепила отказ этой страны от использования силы в разрешении международных споров.

Особенности первого этапа:

1. Формирование «сан-францисского порядка»:

а) образование тихоокеанского блока США с новыми союзниками в АТР: Японией, Австралией, Новой Зеландией и Филиппинами;

б) установление союзных отношений между СССР и КНР, выпадавшими из системы большинства государств, но имевшими значительное влияние и потенциал в регионе;

в) установление позиции США, направленной на восстановление экономической мощи Японии при отсутствии вооруженных сил последней для противостояния предполагаемой угрозе от коммунистических стран.

2. Формирование национальных государств на территориях бывших колоний в ЮВА, что в большинстве случаев сопровождалось военными действиями. Это вызывало реакцию США и СССР, направленную на придание этой борьбе идеологического характера, и закрепляло тем самым биполярное видение обеими державами особенностей послевоенного развития АТР.

На основе мирного договора, подписанного в Сан-Франциско, США установили юридическую возможность для военного взаимодействия с Японией в противовес советско-китайскому сотрудничеству. США провели серьезную подготовку начиная с 1950 г., уточняя положения договора на двусторонней основе. СССР в эту работу посвящен не был; в результате попытка Москвы начать обсуждение договора на конференции закончилась неудачей. Советский Союз договор не подписал. Китай не был приглашен на конференцию.

Сразу вслед за этим шагом США заключают договор об основах отношений с Японией, по которому Соединенные Штаты гарантировали ей безопасность. По условиям соглашения США имели право размещать вооруженные силы в Японии и вокруг нее. Позже, в 1956 г., была заключена советско-японская декларация о нормализации отношений, по которой вопрос о Южных Курилах мог быть решен передачей островов Хабомаи и Шикотан. Москвой была сделана ставка на центробежные националистские настроения в Японии по отношению

к США, однако этот вариант нормализации отношений не был воплощен.

Уравновешивать американо-японский договор изначально должны были два документа, подписанные в 1951 г.:

- договор безопасности между Австралией, Новой Зеландией и США (АНЗЮС);
- договор о взаимной безопасности между США и Филиппинами.

Предполагавшаяся во время их подписания направленность последних двух договоров против Японии сменилась в скором будущем; все три договора стали составлять основу безопасности Соединенных Штатов на Тихом океане. Приход к власти коммунистов во главе с Мао Цзэдуном в Китае позволил СССР и КНР заключить договор о совместной обороне в 1950 г. США рассматривали союз коммунистических стран как монолит, не учитывая национального самосознания китайцев.

Правительство, возглавляемое партией Гоминьдан, бежало на остров Тайвань, формально распространяя свою власть на территорию всего Китая, однако фактически оставаясь легитимным лишь на территории острова и еще некоторых территориях. В декабре 1954 г. США и Тайвань подписали договор о взаимной совместной обороне в ответ на захват КНР о. Хайнань (до этого находящегося под контролем Гоминьдана) и обстрел островов в Тайваньском проливе.

Для сохранения союзника в лице Пекина Москва в дополнение к массивной экономической помощи предпринимает попытку передачи КНР ядерной технологии (для мирного и военного использования) в 1957 г.

Раскол Кореи на два государства устраивал и Советский Союз, и Соединенные Штаты.

Однако после вывода войск СССР и США Северная Корея в 1950 г. перешла к активным военным действиям. Во время ко-

рейской войны была оказана помощь со стороны США, позже войсками ООН (под руководством американцев) Южной Корее. Затем ситуация практически была возвращена к довоенной (разграничение Севера и Юга Кореи по 38-й параллели) в результате подписания договора о перемирии между КНДР, РК и США в 1953 г. После этого США заключили также Договор о взаимной безопасности с Республикой Корея.

В 1946 г. США была предоставлена независимость Филиппинам. Благодаря резолюции Совета Безопасности ООН Индонезия становится независимой в 1950 г. На территории Малайи в 1948 г. была образована Малайская Федерация. После этого оба государства начали испытывать на себе проблемы, связанные с внутренними этническими и идеологическими противостояниями. Обстановка была неустойчивой и в Бирме (ставшей независимой в 1948 г.). Однако к концу 1950-х гг. благодаря усилиям правительств Малайи при поддержке Британии, Филиппин и США революционные брожения в обоих государствах прекратились.

Индонезийскому правительству Сукарно в 1958 г. становятся известны обстоятельства подрывной деятельности американцев с целью свержения его режима. После этого Индонезия улучшает отношения с СССР, который стал оказывать ей военную и экономическую помощь с начала 1960-х гг.

В Индокитае в 1946 г. на территории Северного и Центрального Вьетнама создается Демократическая Республика Вьетнам под руководством Хо Ши Мина. Позже, в 1954 г., на Женевской конференции по Индокитаю и Корее при участии ведущих держав были приняты договоренности, предполагавшие разделение Вьетнама по 17-й параллели до проведения единых выборов на всей его территории. На этой же конференции полную независимость от Франции получили Камбоджа и Лаос; это подразумевало нейтралитет в междуна-

родных делах всех трех государств. Однако в 1956 г. договоренности были сорваны руководством Южного Вьетнама, и всеобщих выборов в стране не состоялось.

В 1947 г. Британией был издан закон о независимости Британской Индии. В результате были образованы Индия и Пакистан. Правитель штата Кашмир заявил о вхождении его мусульманского по преимуществу княжества в Индию, что послужило началом первой индийско-пакистанской войны в 1948 г. После ее окончания при участии Совета Безопасности ООН была проведена граница по линии прекращения огня, которая менялась в результате еще двух войн в 1965 и 1971 гг.

В Маниле в 1954 г. был подписан многосторонний договор (отсюда его название – Манильский пакт).

К ней присоединились пять развитых стран (Австралия, Британия, Новая Зеландия, США, Франция) и три развивающихся (Пакистан, Таиланд, Филиппины).

Этот документ явился основанием для создания военизированного блока Организации договора Юго-Восточной Азии (SEATO), который просуществовал до 1977 года.

3.2. Изменение структуры международной безопасности в АТР

На **втором этапе** становления международно-политического региона произошло существенное изменение структуры международной безопасности.

Особенности второго этапа:

1. Распад советско-китайского альянса.
2. Развязывание войны во Вьетнаме США.
3. Ослабление противоборства между Северной и Южной Кореями.

4. Существенный экономический рост Японии и укрепление союзнических отношений между Токио и Вашингтоном.

5. Создание Ассоциации стран Юго-Восточной Азии (АСЕАН).

В 1958 г. Китай наносит новые удары по островам, которые контролирует Тайвань. В ответ на эти действия Соединенные Штаты принимают активную позицию в вопросе защиты режима Чан Кайши. Москва отказалась поддержать КНР в этом вопросе, что углубило раскол в советско-китайских отношениях. В 1964 г. Китай, не присоединившийся к Договору о запрещении испытаний ядерного оружия в трех средах, объявил об успешном испытании ядерного оружия. Расхождения в идеологических позициях между СССР и КНР приводят к военному конфликту 1969 г. на советско-китайской границе, связанному с еще одной стороной противоречий – вопросом о границе.

На этом этапе наиболее взрывоопасным районом снова становится ЮВА. Здесь с 1965 г. США воюют с Северным Вьетнамом. Поддержку Демократической Республике Вьетнам активно оказывал Советский Союз. Нестабильность в этой стране привела к ухудшению ситуации в Камбодже и Лаосе. В этот конфликт вылилось избыточное напряжение в противостоянии двух сверхдержав (СССР и США).

В 1967 г. была образована АСЕАН.

Изначально в нее вошли пять государств: Индонезия, Малайзия, Сингапур, Таиланд, Филиппины.

Ассоциация явилась первым непосредственно региональным объединением (регион ЮВА), созданным на чисто азиатской основе – без участия США или европейских держав. Позднее к АСЕАН присоединились: Бруней (1984), Вьетнам (1995), Лаос (1997), Мьянма (1997), Камбоджа (1999). Хотя к образованию этой организации США отнеслись положи-

тельно, АСЕАН сразу же декларировала свою ориентацию на экономическое и культурное взаимодействие.

В 1961 г. СССР подписывает Договор о дружбе, сотрудничестве и взаимопомощи с КНДР. Через несколько дней аналогичный договор с Северной Кореей подписывает и Китай. Это дает некоторые гарантии Пхеньяну против угрозы со стороны Южной Кореи. Благодаря удачным реформам в Южной Корее ко второй половине 1960-х гг. экономическая ситуация в стране была значительно улучшена, что сняло социальную напряженность.

В 1960 г. США обновляют свой договор по безопасности с Японией, продлевая союз еще на двадцать лет. Это подтолкнуло Советский Союз отказаться от обещания передать острова Хабомаи и Шикотан. В 1965 г. Токио под давлением Вашингтона устанавливает дипломатические отношения с Сеулом. Япония, лишенная трат на оборону, переживает невиданный экономический расцвет.

Ряду государств АТР (АСЕАН) удалось пренебречь своими территориальными претензиями друг к другу ради укрепления региональных связей. США испытывали на себе охлаждение отношений со странами ЮВА, которые воспринимали Вьетнамскую войну как национально-освободительную для вьетнамцев. Концентрация усилий по установлению максимального регионального взаимодействия приводит к фактическому появлению нового центра силы – АСЕАН.

Наметился выход КНР в разряд региональных лидеров. Пекин воспринимался как государство, несущее вызов многим своим соседям. Особенно остро этот вопрос стоял для стран ЮВА, где помимо всего прочего имелась многочисленная китайская община.

3.3. Становление региональных центров силы

На **третьем этапе** становления международно-политического региона продолжается развитие региональных центров силы, а также образуются новые, в лице «азиатских тигров». Наступает ослабление раскола и последующая нормализация отношений Москвы и Пекина. США резко пересматривают свои отношения с КНР и Советским Союзом.

Особенности третьего этапа:

1. Установление дипломатических отношений между КНР и Японией.
2. Формирование структуры Оборонных мероприятий пяти держав (Австралии, Британии, Малайзии, Новой Зеландии и Сингапура).
3. Подписание Декларации согласия АСЕАН и Договора о дружбе и сотрудинчестве с ЮВА.
4. Образование новых экономических центров.

После так называемого «шока Никсона» (неожиданного поворота политики Вашингтона в сторону сближения с Пекином) в 1971 г. КНР устанавливает дипломатические отношения с Японией в 1972 г. США убеждают Тайвань уступить место в Совете Безопасности ООН КНР. Соединенные Штаты признают правительство Пекина единственным представителем всего китайского народа, однако конгресс в 1979 г. принимает закон об отношениях с Тайванем, по которому США не допускают каких-либо немирных действий со стороны КНР по отношению к Тайваню.

С апреля по декабрь 1971 г. при участии Малайзии было завершено формирование структуры Оборонных мероприятий пяти держав (FPDA, Five Powers Defense Arrangements) – Австралии, Британии, Малайзии, Новой Зеландии и Сингапура. В случае вооруженного нападения на Малайзию или Син-

гапур участники соглашения должны были немедленно вступить в консультации о мерах, которые следовало принять совместно или независимо друг от друга. Страны АСЕАН в ноябре 1971 г. подписали Декларацию о провозглашении Юго-Восточной Азии зоной мира, свободы и нейтралитета. После вьетнамской войны значительно усилилось региональное сотрудничество. В 1976 г. были подписаны Декларация согласия АСЕАН и Договор о дружбе и сотрудничестве в Юго-Восточной Азии. С этого времени организация получила программу действий и структуру для осуществления намеченных мероприятий. К концу 1970-х гг. государства АСЕАН попытались ввести между собой преференциальные торговые тарифы, стали согласовывать общие проекты индустриализации. Наблюдалось единое мнение участников по острым региональным вопросам, которое могло не соответствовать мнению мировой общественности.

Образование новых экономических центров в регионе приводит к изменению региональной системы. К этим центрам относятся так называемые новые индустриальные страны: Южная Корея, Тайвань, Гонконг, Сингапур. Государствам удается закрепиться в качестве производителей продукции с технологией высокой степени обработки.

Этот период ознаменован наступлением **«первой разрядки»**.

Однако в Соединенных Штатах в 1980 г. избран новый президент Р. Рейган, который руководствуется новой концепцией «неоглобализма». В соответствии с ней Вашингтон должен проводить активную политику противостояния Советскому Союзу. Приход к власти М. Горбачева обусловил смягчение курса СССР как в отношении с западными странами, так и с государствами АТР; провозглашалась цель нормализации отношений со всеми странами этой части мира, прежде всего с

Китаем, Японией и Южной Кореей. На данном этапе активно ведется **поиск альтернативных путей реализации безопасности в АТР.**

3.4. Потепление отношений между Москвой и Пекином

Для **четвертого этапа** становления международно-политического региона характерно потепление отношений между Москвой и Пекином, которое хотя и не смогло достичь уровня 1950-х гг., однако очевидны во многом успешные попытки примирить интересы обоих государств их правящими режимами.

В это время обнаруживается и другая сторона регионального развития, связанная с экономической стагнацией Японии, затяжным кризисом в России, что выводит Китай на лидирующие позиции в регионе. Охлаждение отношений между США и КНР, поводом к которому можно считать разгон демонстрации на площади Тяньаньмэнь в 1989 г., также ведет к перегруппировке политических сил. Вашингтон снова обращает все большее внимание на Токио как своего стратегического и перспективного союзника.

Наблюдается появление новых вызовов региональной безопасности, связанных с распространением ядерного оружия (Индия, КНДР).

Особенности четвертого этапа:

1. Распад СССР.
2. Рост региональной консолидации на различных направлениях (в рамках стратегического партнерства России и Китая).
3. Создание АТЭС (в рамках АСЕАН с такими партнерами по диалогу, как Япония, Китай, Республика Корея).

Во второй половине 1980-х гг. ситуация в советско-китайских отношениях меняется: государства идут на сближение, Китай

формирует новые приоритеты во внешней политике в рамках политики «равноудаленности». СССР с Китаем взяли курс на налаживание приграничных отношений, вылившееся в практически полное компромиссное решение приграничного вопроса, закрепленное Соглашением о границе 1991 г. Вслед за этим в российско-китайских отношениях произошло немало позитивных изменений, в числе которых планомерное решение вопроса о границе, окончившееся полной ее делимитацией в 2004 г.

На встрече в 1996 г. лидеров России, Китая, Казахстана, Таджикистана, Киргизии, состоявшейся в китайском городе Шанхае, с целью урегулирования приграничных проблем с Китаем (которые также на настоящий момент полностью решены) была создана так называемая Шанхайская пятерка, впоследствии ставшая Шанхайской Организацией Сотрудничества. Позже к ней примкнул Узбекистан.

В 1989 г. создается **АТЭС** (Форум Азиатско-Тихоокеанского экономического сотрудничества), в который входит на данный момент 21 экономика, включая Россию (принята в 1997 г.).

Индия и Пакистан в 1998 г. по очереди производят испытания ядерного оружия. Власти Индии добивались признания ядерного статуса своей страны, рассчитывая с его приобретением активнее претендовать на статус постоянного члена Совета Безопасности ООН. Пакистан по соображениям безопасности стремился к поддержанию ядерного паритета с Индией. Обе страны работали над осуществлением программ производства современных ракет. Великие державы официально не признали ядерного статуса Индии и Пакистана. Оба государства не вошли в Договор о нераспространении ядерного оружия. В качестве инструмента для осуществления превентивной дипломатии в 1994 г. по инициативе АСЕАН был запущен механизм Регионального форума АСЕАН (АРФ). Его участниками в настоящее время являются десять стран АСЕАН и государства-партнеры: США, Япония, Австралия, Новая Зеландия, Канада, Южная Ко-

рея, Россия, КНР, а также представители Европейского Союза и КНДР. Особенностью Форума явилось то, что его участники не принимают формальных обязательств и обязательных к исполнению решений. **Основная цель организации** состоит в своевременной постановке вопросов, связанных с поддержанием стабильности в регионе, в профилактике конфликтов и их раннем предупреждении методами политики и дипломатии.

После распада Советского Союза АТР оказывается в новом положении; в нем по окончании противостояния в отличие от Европы не был преодолен эволюционный этап начала формирования наднациональных институтов. Причем в СВА в большей мере акцент делался на двусторонние, а не многосторонние механизмы.

Особенностью этапа стали как попытки сформировать или укрепить многосторонние структуры, так и переход к росту напряженности в Корее и в отношениях КНР и Тайваня. Определенные сдвиги наметились в понимании странами АСЕАН ключевых форм обеспечения стабильности – они смогли расширить список своих партнеров в сфере безопасности (АРФ) и в экономической сфере АТЭС.

3.5. Отход от открытого регионализма государств Восточной Азии и возвращение России в АТР

Для **пятого этапа** становления международно-политического региона характерны отход от открытого регионализма государств Восточной Азии и возвращение России в АТР.

Особенности пятого этапа:

1. Отход от осуществлявшегося ранее открытого регионализма государств Восточной Азии (в наибольшей мере связанных с дистанцированием от США).

2. Возвращение России в АТР (попытка утвердиться полностью политически и выборочно экономически) и становление Китая в его новой геополитической роли.

3. Рост террористической активности.

4. Трансграничные экологические проблемы.

5. Потребность стран СВА в энергоресурсах.

Кризисными явлениями на данном этапе стали события на Корейском полуострове, Восточном Тиморе; рост расходов на вооружение у государств региона.

В последние годы наблюдается возрастающий интерес КНР и Японии к энергетическим ресурсам Сибири и Дальнего Востока, в связи с чем ситуация позволяет по-новому оценивать возможности России в АТР. Важным этапом стало оформление российско-китайского «стратегического партнерства». В двусторонних отношениях декларативно была полностью решена пограничная проблема. В наши дни прорабатываются возможности расширения взаимного торгово-экономического и иного сотрудничества.

Современным вызовом безопасности для южноазиатского субрегиона является эскалация вооруженных конфликтов. В регионе происходит процесс, обратный общемировой тенденции к ослаблению конфронтации, и «афганизация» Пакистана, через который движение «Талибан» и другие радикальные организации расширяют свое влияние в глубь субконтинента. По мнению ряда аналитиков, ближайшая цель террористов – это «приватизация» Пакистана.

Контрольные вопросы

1. Назовите этапы становления международно-политической подсистемы АТР.

2. Каковы особенности первого этапа становления международно-политической подсистемы АТР?

3. Каковы особенности второго этапа становления международно-политической подсистемы АТР?

4. Каковы особенности третьего этапа становления международно-политической подсистемы АТР?

5. Каковы особенности четвертого этапа становления международно-политической подсистемы АТР?

6. Каковы особенности пятого этапа становления международно-политической подсистемы АТР?

Глава 4. ИСТОРИЯ КИТАЯ: ОТ ДРЕВНЕГО ДО СОВРЕМЕННОГО ПЕРИОДА_____

4.1. Становление и основные этапы развития государства в Древнем Китае

История Китая начинается со времен правителя Фу Си, жившего за 30–40 веков до начала нашей эры. Согласно преданиям именно боги вдохновили его на написание священной книги древнего Китая «Ицзин», из которой проистекла теория о том, что физическая Вселенная возникла и развивается благодаря чередованию **инь** и **ян**. Что касается остальной истории, то в древних летописных источниках не упоминается никаких других правителей Китая, предшествующих династии Шан.

История Китая распадается на следующие масштабные периоды:

1. Архаический Китай (с раннего палеолита до возникновения государственности). В историологии Китая архаическая эпоха – это эпоха правления **пяти совершенно мудрых государей древности**:

- 皇帝 (Желтого императора);
- Чжуань-сюя;
- Гао-синя;
- Яо и Шунь (с конца XXVII века до н.э. до начала XXIII века до н.э.);
- династии Ся (начало XXIII века до н.э. до середины XXVIII века до н.э.), которая считается сугубо мифической.

2. Древний Китай (период ранних государств и период ранних империй).
3. Традиционный Китай (с III века до 1912 года).
4. Современный Китай (с 1912 года).



Рис. 4.1. Древняя
Передняя Азия

Наиболее древняя династия Китая, о который известно сегодня, – это династия **Ся**. Обособление ее произошло приблизительно в 2070 г. до н.э. и продолжалось до 1700 г. до н.э. Влияние династии Ся распространялось на северные и южные районы Желтой реки. Она занимала земли западной части современной провинции Хэнань и южной части современной провинции

Шаньси. Древнекитайское классовое общество и государственность образовались несколько позже, чем древние цивилизации Древней Передней Азии (рис. 4.1). После своего возникновения они начинают развиваться в достаточно быстром темпе, и в Древнем Китае создаются высокие формы экономической, политической и культурной жизни, которые приводят к складыванию оригинальной общественно-политической и культурной системы.

Древний Китай возник на основе неолитических культур, сложившихся до н.э. в среднем течении реки Хуанхэ (рис. 4.2).

Бассейн Хуанхэ стал главной территорией формирования древней цивилизации Китая, в течение длительного времени развивавшейся в условиях относительной изоляции. Лишь с середины I тысячелетия до н.э. начинается процесс расширения территории в южном направлении, сначала в район бассейна Янзы, а затем и дальше на юг. В начале нашей эры государство Древнего Китая выходит уже далеко за пределы бассейна Хуанхэ, хотя северная граница этнической территории древних китайцев остается почти неизменной.



Рис. 4.2. Река Хуанхэ

История Древнего Китая делится на ряд периодов, обозначаемых в исторической литературе по имени царствующих династий:

- период Шань (Инь) (XV–XI вв. до н.э.);
- период Чжоу (XI–III вв. до н.э.), в котором выделяются особые периоды:
 - Чуньцю (VIII–V вв. до н.э.);
 - Чжаньго — Сражающихся царств» (V–III вв. до н.э.);
 - последний период, который завершился созданием централизованных империй в периоды Цинь и Хань (III в. до н.э. – III в. н.э.).

1400–1027 гг. до н.э.

Государство и династия Инь (Шан), которые располагались на территории современной провинции Хэнань (рис. 4.3), а также части прилегающих провинций; государство было завоевано племенем Чжоу.



Рис. 4.3. Провинция Хэнань

1027–771 гг. до н.э.

Государство и династия Западное Чжоу. Чжоуские вожди переняли многие передовые формы управления государства Инь. Всю свою историю государство вело войны с кочевыми племенами (мань, жуны, ди и др.). Западное Чжоу было разгромлено племенами жунов.

771–256 гг. до н.э.

Государство и династия Восточное Чжоу. Происходит подъем китайской культуры.

202 г. до н.э. – 9 г. н.э.

Правление Западной (Ранней, или Первой) династии Хань. Основатель – Лю Бан, один из руководителей восстания против династии Цинь, бывший староста небольшой деревеньки. Восстановлена система циньского государственного управления, однако многие законы были смягчены. Распространяется конфуцианство.

140–87 гг. до н.э.

Правление императора У-ди. Император ввел систему государственных экзаменов на замещение административных

постов; более сорока лет вел войны против соседних народов и государств, значительно расширившие границы империи. В течение его правления Ханьская империя пережила апогей своего политического и экономического могущества и вновь оказалась в состоянии глубокого внутреннего кризиса.

25–220 гг. н.э.

Правление Восточной (Поздней) династии Хань. Проникший из Индии буддизм обретает широкое влияние в Китае. Во II в. н.э. страну охватил глубокий политический и экономический кризис.

184–205 гг.

Восстание «Желтых повязок» – грандиозное восстание крестьян и рабов, возглавленное даосским проповедником Чжан Цзио. Оно с огромным трудом было подавлено регулярной армией.

220–280 гг.

Эпоха Троецарствия в китайской истории. Три самостоятельными государствами на обломках некогда единой империи управляют династии Вэй, Шу и У.

280 г.

Вэйский полководец Сыма Янь на несколько десятилетий объединил весь древний Китай под своей властью.

581–618 гг.

Правление императорской династии Суй, основанной полководцем Ян Цзянем. Династия провела объединение Китая (589 г.); была свергнута крупным феодалом Ли Юанем.

4.2. Создание государственного образования Шан (Инь)

В период династии Ся (рабовладельческого общества) появились еще две династии – Шан (1600–1027 гг. до н.э.) и Западное Чжоу (1046–770 гг. до н.э.).

Позже последовали: период Весны и Осени (771–481 гг. до н.э.); период Сражающихся царств (475–221 гг. до н.э.).



Периоды, характеризующиеся снижением влияния и мощности правящего дома, а также борьбой за власть между региональными державами; периоды перехода от рабовладельческого общества к феодальному

В этот исторический период в Китае была основана технология выплавки бронзы, и железные инструменты вошли во всеобщее употребление уже в правление династии Шан – 3000 лет назад; была произведена белая и цветная глазурованная керамика; было значительно развито производство шелка, появились технологии жаккарда.

В **период Весны и Осени** производственные технологии занимали главенствующее положение в государстве.

В **период Воюющих государств** произошел резкий всплеск интеллектуальной деятельности. Мир узнал многих философов – Лао Цзы, Конфуция, Мэн-Цзы, Мо-Цзы и известного военного ученого Сан Ву – автора книги «Искусство Войны».

Создание **государственного образования Шан (Инь)** было связано с необходимостью организации производства, орошения земель, предотвращения пагубных последствий разлива рек, защиты территорий. Это выразилось в превращении племенного вождя в обожествляемого правителя иньского царства – вана. Этот период в истории Древнего Китая был во многих отношениях переломным. В это время зарождается действие тех факторов, которые приводят к объединению царств в единую империю, где господствующей политической идеологией стало конфуцианство. Точное время возникновения иньского государства до сих пор не определено.

Объяснение названия Шан (Инь).

Шан – это название народа, который основал иньское государство (шанцы). Термины Шан и Инь часто используются как синонимы.

Иньская эпоха обычно подразделяется на два периода:

1. Ранняя Инь (XVII–XIV вв. до н.э.).
2. Поздняя Инь.

Значение иньской эпохи:

Во-первых, в этот период происходит зарождение письменности. Именно к этому периоду ученые относят гадательные кости – древнейшие образцы китайских письменных текстов, найденные при раскопках.

Во-вторых, именно в эту эпоху получает большое развитие земледелие (переход от мотыжного к пашенно-подсечному земледелию с применением сохи).

В-третьих, происходит формирование основ политического устройства. Поздняя Инь представляет собой централизованное государство с иерархической социальной структурой, состоящей из двух сословий – аристократии (возглавляемой правителями) и простых людей.

Согласно китайским преданиям возникновение государства в Древнем Китае связано с покорением в XVIII в. до н.э. племени ся племенем шан. Стоявший в то время во главе племени шан Чэн Тан (рис. 4.4) основал династию, получившую название Шан. Это название затем было принято в качестве названия правящей династии государства. В более позднее время, после падения династии Шан, ее, а также государство в целом стали обозначать иероглифом «инь».



Рис. 4.4. Чэн Тан

Поэтому первый период в истории Древнего Китая имеет два названия – **Шан** и **Инь**. Чэн Тан стал первым китайским царем (ваном).



Рис. 4.5. Западная часть долины р. Вэйхэ

Согласно легенде род правителей Шан происходил от Сюань-сяо, сына императора Хуан-ди. Известно, что в свержении предыдущей династии помогал министр И-инь. По «Историческим запискам» Сыма Цяня вожди Шан перемещали свою столицу шесть раз. Примерно с 1300 года до н.э. они переселились в район современного г. Аньяна. Военные конфликты государства были в основном связаны с отражением нападений кочевых племен (в основном это были племена жун и ди) на севере территории Шан. В конце существования Шан обострились отношения с правителями владения Чжоу, расположенного в западной части долины р. Вэйхэ (рис. 4.5).

Особенность образования государства в Китае заключается в том, что процесс перехода от первобытно-общинного строя к классовому обществу был активизирован покорением одного народа другим.

Органы первобытно-общинного строя не были приспособлены для управления завоеванным народом. С этой целью был создан специальный государственный аппарат.

В этот период завершился начавшийся в эпоху, предшествующую Иньскому царству, переворот в социальных отношениях.

Общественный строй.

Иньское общество и государство были рабовладельческими. Господствующий класс складывался из иньской светской аристократии, жреческой знати и аристократии подчиненных племен. В зависимости от близости к царю и от занимаемой должности светской аристократии присваивались титулы, дававшие определенные привилегии.

Социальное положение определялось также земельными владениями и наличием рабов. Рабами могли владеть как частные лица, так и государство. Источниками рабства являлись: захват пленных на войне, продажа в рабство за долги, обращение в рабство за некоторые преступления, получение рабов от подчиненных племен в качестве дани. Рабы находились на положении скота. Они не могли иметь ни семьи, ни имущества. Значительную часть населения составляли свободные общинники.

Государственный строй.

Государственный строй на раннем этапе сохраняет пережитки родоплеменной военной демократии; в эпоху раннего Шан (Инь) представляет собой военную демократию. Органами власти были народное собрание вооруженных воинов, совет старейшин и вождь. В дальнейшем наблюдается монополизация царем всей полноты власти. Старейшины Шан (Инь) из племенных вождей превратились в единоличных правителей.

Среди подданных укреплялось представление о них, как о «сыновьях Неба», получивших власть по воле божественных сил.

Идеологическое обоснование законности чжоуского вана оформилось учением о Мандате Неба (историческое обоснование Китая как «Поднебесной»). Согласно ему легитимность правителя приобреталась покровительством бога Шанди, который жил на небе и олицетворял его. Но поскольку Шанди – бог шанцев, а Небо не принадлежало никому, то поэтому именно оно делало легитимной власть того или иного правителя. Только добродетельный, мудрый и справедливый правитель мог получить от Неба Мандат на власть в Поднебесной, на управление всем тем, что находилось под властью Неба. Небо из места обитания обожествленных родовых предков династии Шан превратилось в абстрактный символ всего божественного.

Этический аспект взаимоотношений человека с предками и Небом отражало понятие дэ.

Дэ как сакральную добродетель, харизму и благодать можно накапливать и утрачивать. Считалось, что если Небо удовлетворено правлением ванов, то оно никак себя не проявляет. Несчастья же были выражением неодобрения высших сил. Реакция Неба определялась особым отношением к шанским и чжоуским правителям. Утративших дэ шанских правителей Небо лишило власти, передав ее чжоуским правителям, наделенным магической силой дэ. Небо могло отказать в поддержке правителю. В этих условиях народ получал право на его свержение. Происходил «шторм Неба», то есть столицы и дворца правителя. Тот, кто предводительствовал штормом и добивался успеха, становился кандидатом на должность нового истинного правителя.

Царь был первым и самым крупным рабовладельцем, верховным военным вождем, высшим судьей и первосвященником.

Религия представляла в глазах народных масс его божественное происхождение.

Царь возглавлял государственный аппарат, на высшие должности в котором назначал своих близких родственников. Более низкие должности занимали профессиональные чиновники: писцы, сборщики налогов, судьи и т. п.

Должностные лица подразделялись на три основные категории:

- высшие гражданские чиновники;
- военные чиновники;
- всевозможные советники, прорицатели.

Существовали такие неотъемлемые атрибуты государства, как армия и тюрьмы.

В эпоху **позднего Шан (Инь)** верховная власть сосредоточилась в руках вана и передавалась по наследству старшему сыну. На престол могли претендовать братья и племянники правителя. Складывается практика назначения регента для малолетнего правителя. Персона вана обожествляется, утверждается верховная собственность вана на землю. Складывается **дворцовая система управления**. Ван опирался на разветвленный чиновничий аппарат: высших администраторов-сановников, низших чиновников-распорядителей, должностных лиц, отвечающих за военную подготовку и охоту, гадалей, прорицателей, стольников, оружейников, конюших, писарей, надсмотрщиков и т.д.

Местное управление в эпоху Шан (Инь) не представляло собой иерархически соподчиненную структуру. Имелось большое количество владений со своими вождями-правителями (чжухоу), которые подразделялись на 8 рангов.

В Древнем Китае сложилась специфическая **система управления по зонам**:

- в *центральной зоне* (столица и определенная область вокруг нее) господствовал ван и его администрация;

- в *средней зоне* (в нее входили области, примыкавшие к центральной зоне) управление осуществлялось родственниками вана (как мужчинами, так и женщинами) или местными титулованными правителями;

- в *периферийной зоне* власть принадлежала вождям племен, признававших власть центра.

Чжухоу (местные вожди, правители), признав власть центра, обязывались исполнять приказы вана, регулярно прибывать ко двору и присылать дань. Они могли рассчитывать на военную помощь вана в случае вторжения врага на их территорию.

Сведения о судебной организации эпохи Шан (Инь) достаточно отрывочны. Из китайских источников следует, что суд не был отделен от администрации. Судебными полномочиями обладали ван, чжухоу, многочисленные чиновники и сельские старосты.

Военная организация периода Шан (Инь) была представлена разнообразными воинскими контингентами. Верховным главнокомандующим являлся ван. Чжухоу поставляли отряды численностью от 3000 до 10000 человек. Непосредственное руководство ополчением могло быть возложено на избранного военачальника. Войска структурно делились на пехоту, всадников, боевые колесницы. Воины были вооружены мечами, копьями, луками и стрелами. В XII в. до н.э. государство Шан (Инь) переживает агонию, вызванную обострением внутренних противоречий. В то же время укрепляет свои силы и расширяет владения племя **чжоу**, находившееся под властью иньских ванов. Под руководством чжоу объединяется ряд племен для борьбы против Иньского государства (племена Шу, Юн, Цян, Мао, Вэй, Лу, Пэн и Пу).



Рис. 4.6. Ди Синь

В 1027 г. до н.э. против Шан восстали чжоусцы, вассалы Шан. В 1076 г. до н.э. племена чжоу нанесли поражение иньской армии, которая была разгромлена в решающем сражении при Му-е. **Ди Синь** (рис. 4.6), последний шанский правитель, совершил самоубийство, не желая попасть в руки победителей. Шанская армия предала Ди Синя и перешла на сторону войск чжоуского правителя **У-вана**. Власть над шанцами У-ван передал сыну Ди Синя – **У Гэну**.

Вскоре шанцы подняли мятеж, в который оказался вовлечен и **У Гэн**. Правивший в то время в Чжоу регент **Чжоу-гун** подавил мятеж. Он переселил часть шанской знати и крестьян в юго-восточную часть Великой равнины, где возникло владение **Сун**. Наследники правителей Шан продолжали править там на протяжении нескольких веков до падения **Сун**. **Иньская династия** погибла именно из-за несостоятельности своего правящего режима, который был свергнут следующей династией – **Чжоу**.

Существует две точки зрения на происхождение чжоусцев: одни считают, что чжоусцы были кочевниками; другие говорят, что задолго до свержения иньской династии чжоусцы вели оседлый образ жизни и развивались параллельно с иньцами. И те, и другие сходятся в одном: и иньцы, и чжоусцы могут относиться к единой культурной традиции, так как чжоусцы переняли все достижения иньцев, включая даже государственную модель.

В табл. 4.1 представлены правители династии Шан (Инь).

Таблица 4.1

Правители династии Шан (Инь)

№ п/п	Правители	Примечание	Время правления
1	Чэн Тан (Cheng Tang)	Сверг тираническое господство Цзе Гуйя из династии Ся. Во время его правления государство стабильно развивалось и народ был счастлив	30 лет
2	Вай Бин (Wai Bing)	Сын Тана	3 года
3	Рен Чжун (Zhong Ren)	Сын Тана и младший брат Вай Бина	4 года
4	Тай Цзя (Tai Jia)	Внук Тана	33 года
5	Во Дин (Wo Ding)	Сын Цзя Тая	29 лет
6	Тай Гэн (Tai Geng)	Сын Цзя Тая и младший брат Во Дина	25 лет
7	Сяо Цзя (Xiao Jia)	Сын Тай Гэна	36 лет
8	Юн Цзи (Yong Ji)	Брат Сяо Цзя	12 лет
9	Тай Ву (Tai Wu)	Младший брат Юн Цзи	75 лет
10	Чжун Дин (Zhong Ding)	Сын Тай Ву	11 лет
11	Вай Рен (Wai Ren)	Сын Тай Ву и младший брат Чжун Дина	15 лет
12	Хэ Дань Цзя (He Dan Jia)	Сын Тай Ву и младший брат Вай Рена	9 лет
13	Цзу И (Zu Yi)	Сына Хэ Дань Цзя. Династия Шан вступила в период процветания	19 лет
14	Цзу Синь (Zu Xin)	Сын Цзу И	16 лет
15	Во Цзя (Wo Jia)	Сын Цзу И и младший брат Цзу Синя	20 лет
16	Цзу Дин (Zu Ding)	Сын Цзу Синя	32 года

Продолжение табл. 4.1

№ п/п	Правители	Примечание	Время правления
17	Нань Гэн (Nan Geng)	Сын Во Цзя	29 лет
18	Ян Цзя (Yang Jia)	Сын Цзу Дина. Страна находилась в упадке во время его правления	7 лет
19	Пань Гэн (Pan Geng)	Сын Цзу Дина и младший брат Ян Цзя. Он перенес столицу в Инь, поэтому династию часто называют Шан (Инь). Страна вновь достигла процветания и благополучия во время его правления	28 лет
20	Сяо Синь (Xiao Xin)	Сын Цзу Дина и младший брат Пань Гэна. Страна вновь переживает упадок	21 год
21	Сяо И (Xiao Yi)	Сын Цзу Дина и младший брат Сяо Синя	21 год
22	Ву Дин (Wu Ding)	Лучший правитель китайского государства после Пан Гэна. Он увеличил размер страны военным путем. Развивалось социальное производство, медицина, текстильная промышленность и астрономия. В период его правления страна достигла многих результатов во всех отраслях	59 лет
23	Цзу Гэн (Zu Geng)	Сын Ву Дина	7 лет
24	Цзу Цзя (Zu Jia)	Сын Ву Дина и младший брат Цзу Гэна	33 года
25	Линь Синь (Lin Xin)	Сын Цзу Цзя	6 лет
26	Гэн Дин (Geng Ding)	Сын Цзу Цзя и младший брат Линь Синя	6 лет
27	Ву И (Wu Yi)	Сын Гэн Дина	4 года

Окончание табл. 4.1

№ п/п	Правители	Примечание	Время правления
28	Вэнь Дин (Wen Ding) известен как Тай Дин (Tai Ding)	Сын Бу И	3 года
29	Ди И (Di Yi)	Сын Тай Дина (Вэнь Дин). Страна приходит в упадок	37 лет
30	Ди Синь (Di Xin). Личное имя: Цзы Чжоу (Zi Zhou)	Был жесток к своему народу, равнодушен к государственным делам и души не чаял в своей наложнице Дацзи. Династия Чжоу окончательно взяла власть в свои руки	33 года

4.3. Государство Чжоу Древнего Китая

Очередной виток цивилизационного развития Древнего Китая связан с эпохой династии **Чжоу**. На реке Вэй, приток Хуанхэ, к западу от Шанского государства обитало воинственное племя чжоу. Создав мощный союз племен, чжоу на рубеже II–I тыс. до н.э. завоевали шанцев и утвердили свое господство в бассейне Желтой реки. Чжоуский правитель **У-ван** в 1027 г. до н.э. в битве при Му-е одолел войско последнего шанского вана Чжоу Синя, окончательно победив великий город Шан. На смену Шанскому государству приходит **государство Чжоу**, в развитии которого традиционно выделяют два этапа:

- Западное Чжоу (XI в. до н.э.);
- Восточное Чжоу (771–221 гг. до н.э.).

После свержения власти Шан во главе нового государственного образования встали чжоуские правители. И хотя они приняли титул вана, который прежде принадлежал только правителю Шан, их власть не считалась легитимной. Чжоусцы, используя опыт шанских чиновников, сумели наладить эффективную централизованную администрацию, опиравшуюся на

14 армий центра. Вокруг вана выросла значительная группа титулованного аристократического чиновничества, занимавшего высшие должности в управлении государством.

Один из высших сановников управлял хозяйственной жизнью Чжоу (посевы, жатва, торговля, цены и порядок на рынках). Второй являлся начальником военного ведомства (военные наборы, военное обучение, снабжение войск, командование армией во время войны). Третий ведал земельным фондом и руководил водоснабжением государства.

4.4. Западночжоуское государство Древнего Китая

Выделение финансовых, военных и судебных ведомств и обособление должностей свидетельствуют об укреплении чжоуской государственности. Западночжоуское государство не приобрело деспотической формы правления. Власть вана ограничивал сановный совет и чжоуская аристократия.

Государство Чжоу, кроме городов и областей, подчинявшихся лично вану и его наместникам, включало в себя огромную периферию, заселенную различными племенами. Она была поделена на уделы, предоставлявшиеся в наследственное владение и управление родичам чжоуского дома, соратникам вана и крупным сановникам. Владельцы наделов обязаны были приносить дары чжоускому правителю, предоставлять в его распоряжение военную силу и регулярно бывать при дворе.

Основу социальной системы и хозяйственной организации составляли, прежде всего, деревенские общины и общинная собственность на землю с особой системой колодезных полей. Суть этой системы заключалась в том, что обрабатываемая земля делилась на 9 одинаковых участков, из которых один (средний) община обрабатывала сообща. Каждая семья обязана была трудиться на этих землях.

К VIII в. до н.э. по мере укрепления власти удельных правителей усиливалось их стремление к независимости. Положение усугубляли вторжения в Западное Чжоу кочевых племен – **жунов**. Не сумев выдержать напор племен, чжоусцы стали уходить со своих исконных земель. Западное Чжоу распалось на ряд самостоятельных государств, и начался новый этап Китайской цивилизации – **эпоха Восточного Чжоу**.

4.5. Эпоха Восточного Чжоу Древнего Китая

Эпоха Восточного Чжоу делится на два периода.

Первый период (770–481 гг. до н.э.) – Ле го (Множество царств) ознаменован упадком власти вана и борьбой за гегемонию между наиболее влиятельными царствами.

Самые могущественные государственные образования, правители которых претендовали на единоличное господство над всей Поднебесной, провозглашали себя *гегемонами*. Формально гегемоны признавали главенство правителя Чжоу-вана, считая его воплощением божественной власти, представителем Неба на земле. Но фактически реальная власть целиком находилась в их руках.

В обстановке постоянной междоусобной борьбы отдельные царства создавали совместные союзы ради порядка в стране и ради защиты от внешних нападений. Однако эти коалиции носили временный и непрочный характер. Войны, распри и соперничество между отдельными царствами сопровождалась борьбой аристократических кланов внутри каждого из царств.

Место у основания социальной лестницы принадлежало простому народу – крестьянам, ремесленникам и торговцам, а также слугам и рабам. В условиях политической нестабильности от этой массы простых людей многое зависело. В этот период оформилось представление, что Поднебесная – это страна для всех, где правящие верхи и простой народ состав-

ляют единую большую семью, в которой каждый имеет свое дело и свои обязанности. Подобный взгляд на социум постоянно напоминал о неразрывной связи верхов и низов как части единого живого организма. Такое представление, действуя ненавязчиво, предотвращало образование в Китае замкнутых сословий, помогало и давало шанс умному, амбициозному и способному человеку в его продвижении.

Это время знаменательно обогащением потомственной знати, стремлением к роскоши в быту и погребальном обряде. В питании преобладали растительные, мясные и рыбные блюда при полном отсутствии молочных продуктов. Пищу брали руками, а палочки для еды появились значительно позже. Одежда состояла из нескольких слоев юбок и халата. Лишь в IV в. до н.э. у северных кочевников были заимствованы штаны. Внутри деревенских общин происходило социальное расслоение и совершался переход от общинной собственности на землю к частной, от податей к налогообложению и системе отработок. Массы земледельцев покидали свои деревни и стремились обосноваться на земле, никому не принадлежащей, или селились в чужих уделах.

Второй период – (481 (403) – 221 гг. до н.э.) – Чжэньго (Предымперский) сопровождался идейно-ментальной и социально-политической трансформацией Китайской цивилизации. Широкое освоение техники обработки железа преобразовало ландшафт, сделало возможным массовое освоение новых земель, привело к серьезным сдвигам в развитии ремесла и земледелия. С освоением техники литья появился плуг с железным лемехом, который давал возможность делать более глубокую вспашку земли, что значительно увеличивало урожаи. Железная лопата облегчала строительство больших каналов, плотин и дамб. Начиная с V в. до н.э. развернулись крупные дренажные и оросительные работы. Создавались обширные водохранилища. Пропускная способность

водных путей регулировалась шлюзами. В бассейне Хуанхэ и верхней Янцзы началось расширение обрабатываемых земель и более интенсивное их использование. Основные залежи железа находились на севере. Его добыча и умение обрабатывать стимулировали быстрый подъем ремесел шелкоткацкого, керамического, деревообрабатывающего, металлургического, лакового, кораблестроительного. Развитие культуры поливного земледелия стало важнейшим фактором прогресса Китайской цивилизации. Торговый люд, не имевший ни родового происхождения, ни титулов, приобретал все больший вес в обществе, теснил наследственную аристократию. Новая знать покупала должности чиновников и, получив доступ в государственный аппарат, добивалась проведения реформ для укрепления своего положения и развития частной торговли. Старая родоплеменная система и патриархальная мораль Восточножюуского периода постепенно разрушались; создавались предпосылки для пересмотра прежних понятий и ценностей. Этот поворотный момент в жизни китайского общества, в его духовном развитии отмечен деятельностью Конфуция и появлением философских школ.

Конфуций (Кун Фу-цзы) (551–479 гг. до н.э.) создал этико-политическое учение о нравственном совершенстве человека и государственном управлении на основе нравственности и соблюдения ритуала (правил поведения). Атмосфере морального упадка своего времени Конфуций (рис. 4.7) противопоставлял идеал благородного мужа, готового на все во имя истины, обладающего такими нравственными достоинствами, как человечность, сознание долга,



Рис. 4.7. Конфуций

умение соблюсти ритуал, способность совершенствовать знание, глубоко почитающего мудрость старших.

Конфуций не ставил знатность и богатство выше всего. Главным он считал нравственное достоинство, достигаемое благодаря собственным усилиям. Предопределенное свыше разделение общества выступало основой высоконравственного правления. Считалось, что мудрое правление создает гармонию между Небом, Землей и людьми. Оно осуществлялось путем соблюдения *ли* – Этикета, Ритуала, Обрядности и Церемонии. Как для человека, так и для общества наличие *ли* обязательно. Только с *ли* человек достоин звания человека. Учение о *ли* определяло объем прав и привилегий для каждого.

Наступила эпоха Чжаньго (Сражающихся царств).

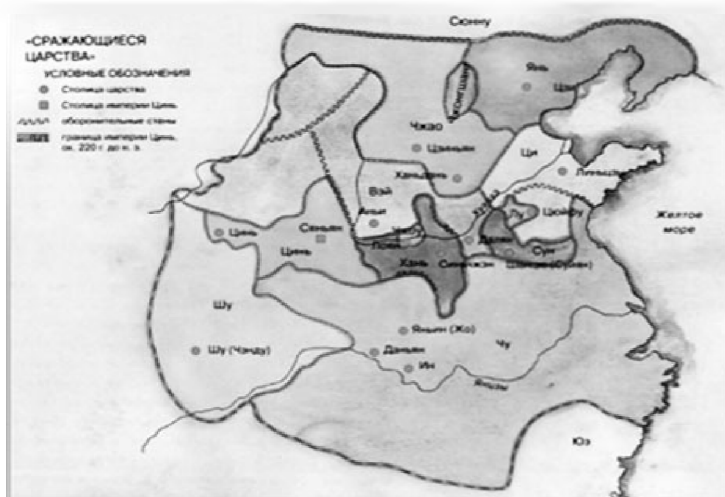


Рис. 4.8. Эпоха Чжаньго

Эпоха Чжаньго (рис. 4.8) является поворотным моментом не только в общественно-политическом, но и в культурном развитии Древнего Китая. Перелом в общественных отношениях и образование ряда самостоятельных культурно-

хозяйственных центров в этом пространстве породили множество течений общественно-политической и философской мысли. Сочинения мыслителей различных школ, и в первую очередь **конфуцианства**, легли затем в основу *литературного образования* в Китае.

Эпоха Чжаньго (от кит. trad. 戰國時代, Чжаньго шидай) – период китайской истории от V века до н.э., до объединения Китая **Цинь Шихунди** в 221 г. до н.э. Этот период следует за периодом Весен и Осеней (Чуньцю) и считается частью правления династии Восточного Чжоу, хотя династия Чжоу прекратила свое существование в 256 г. до н.э., на 35 лет раньше создания Империи Цинь и окончания данного периода.

4.6. Царство Цинь Древнего Китая

К середине III в. до н.э. среди семи сильнейших государств Китая выдвинулось **царство Цинь**. Подчинив себе все государства, циньский ван принял титул **хуанди** – император. 26-летний император **Цинь Ши-хуанди** («великий император, основатель Цинь») (рис. 4.9) приступил к управлению государством. Чтобы управлять огромной, добытой в боях империей, была создана система централизованного управления и полного подчинения каждого подданного государства.



Рис. 4.9. Цинь
Ши-хуанди

Циньская империя (рис. 4.10) была разделена на 36 областей во главе с губернаторами. Вся власть сосредоточивалась в руках верховного правителя, императора, могущественного деспота, правящего страной при помощи чиновни-

ков. Должностные лица империи руководствовались твердо установленными законами и были повязаны круговой порукой со взаимной слежкой и суровым наказанием за недонесение.

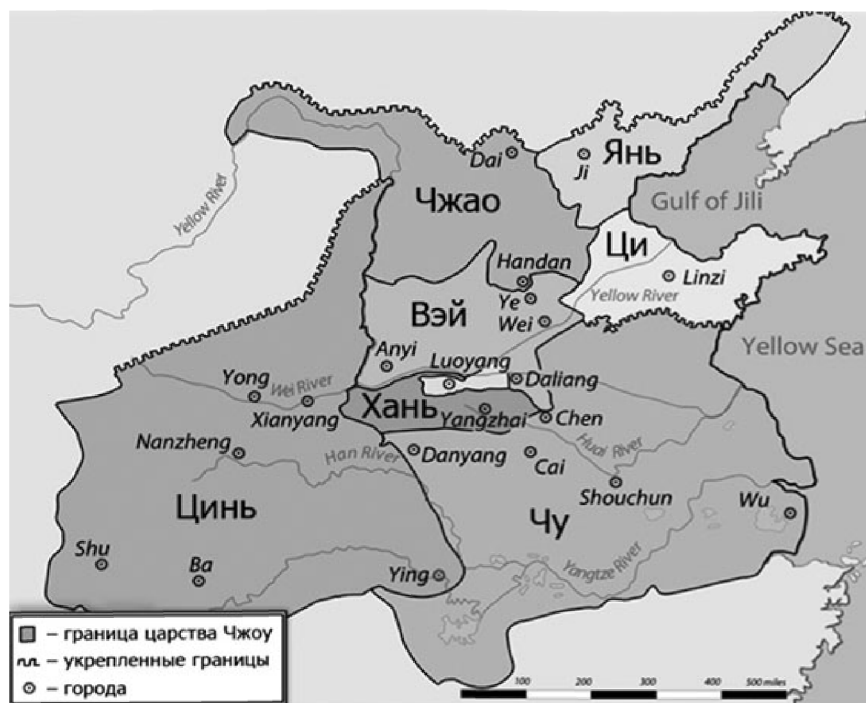


Рис. 4.10. Китай в середине III в. до н.э.

Вводилось единое письменное законодательство, жестоко каравшее виновных (12 видов смертной казни). Для жителей империи наступили времена террора. Титулы и привилегии наследственной знати ликвидировались. Теперь степень знатности человека определяли богатство и личные заслуги перед императором. Бронзовое оружие у частных лиц изымалось и переливалось в колокола.

Помимо ряда мер, направленных на развитие экономики и укрепление государственной власти, таких как унификация

мер и весов, введение единой денежной системы, малого упрощенного письма (основы современной китайской письменности), по всей империи возводились храмы и дворцы.

Не жалели средств на благоустройство столицы и украшения 270 императорских дворцов, расположенных в ее окрестностях. Была создана сеть государственных дорог, Великий Китайский канал. Император увеличил государственные повинности, сурово подавлял народные выступления, подвергал физическому уничтожению политических противников и всех инакомыслящих.

Для защиты северных границ империи от вторжений кочевых племен с юнну активно строилась цепь мощных оборонительных сооружений, так называемая Великая китайская стена длиной в 750 км (совр. 4000 км). Стена была сложена из каменных плит, пересыпанных утрамбованным лёссом. Имевшая не только оборонительное значение, стена помогала наладить торговые связи с другими народами и выступала своеобразным цивилизационным символом первой империи Китая.

Следы перемен в стране были заметны и ощутимы, однако порядок и процветание достигались слишком крутыми мерами, вызывая отчаяние жителей Цинь. Традиции, нравственность и добродетели пренебрегались, что вынуждало основную массу людей испытывать духовный дискомфорт.

В 213 г. до н.э. **Цинь Ши-хуанди** распорядился изгнать песни и предания, сжечь все частные бамбуковые книги, кроме гадательных текстов, книг по медицине, фармакологии, агрономии и математике. Уцелели памятники, находившиеся в архивах, но большая часть древних источников по истории и литературе Китая погибла в огне этого безумия. Был издан указ, запрещающий частное обучение, а также критику правительства.

Ликвидируя административно-хозяйственные центры государств периода Чжаньго, наложив запрет на некогда процветавшие школы философов, циньский император вызвал сильное недовольство. После его смерти в 210 г. до н.э. на фоне общей политической нестабильности и недовольства начались восстания, которые привели империю к гибели.

Опыт становления и гибели Циньской империи дал первый в истории мировых цивилизаций пример того, что даже самая совершенная теория государственного и социального устройства, примененная на практике, может дать отрицательный результат, если она игнорирует особенности менталитета и образа жизни народа, сложившиеся веками. Благодаря жестокому режиму, созданному в эпоху Цинь, удалось достичь некоторого прогресса в развитии материальных компонентов цивилизации, но ценой невероятного напряжения сил населения империи. Эксперимент династии Цинь по созданию первого централизованного государства продлился всего 14 лет, после чего начался новый цивилизационный цикл – эпоха династии Хань.

4.7. Эпоха династии Хань

Династия Хань (III в. до н.э. – III в. н.э.) пришла к власти в Поднебесной в результате народного восстания и пятилетней кровавой гражданской войны. Молодая, набирающая силу, могучая империя эпохи «Западная Хань» (206 г. до н.э. – 8 г. н.э.) осуществила ряд успешных завоевательных походов на юг к границам Индии и Бирмы, на запад в Тибет, в Маньчжурию (рис. 4.11), оттеснив кочевые племена на север, в Корею и в районы Центральной Азии. Залогом успехов и побед ханьцев, жизнеспособности, политической и экономической мощи империи явились совершенные по тем временам методы военной подготовки и высокий уровень военной науки.

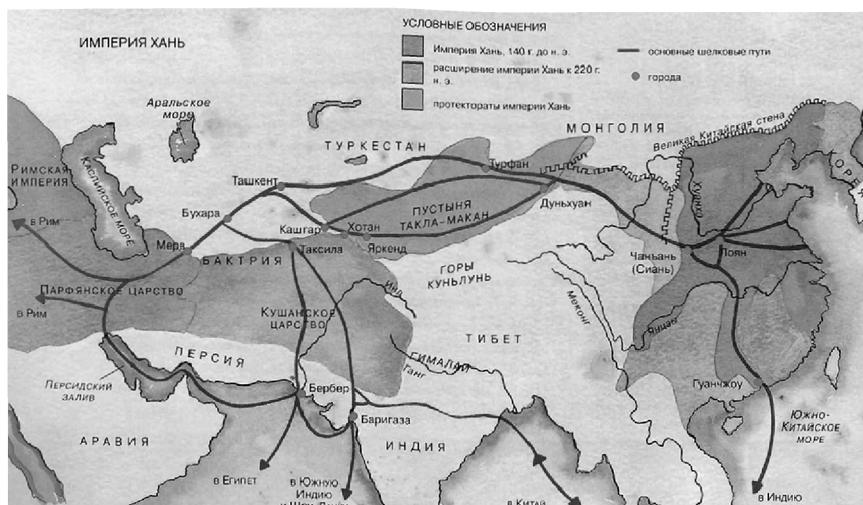


Рис. 4.11. Завоевательные походы империи эпохи Хань

До этого времени Китай часто страдал от регулярных опустошительных набегов кочевников сюнну (гуннов). Летописи «хань-шу» отмечают, что сюнну – отличные наездники, прекрасно умели стрелять на скаку, были выносливы и жестоки в бою. Император «Золотого века» **У-ди** (140–87 гг. до н.э.) (рис. 4.12) решает покончить с таким положением и создает мобильные конные подразделения, которые стали основной силой в борьбе против сюнну. Против кочевников применили их же собственную тактику внезапных ударов.



Рис. 4.12. У-ди

Военные кампании 127–119 гг. до н.э. принесли ханьским войскам значительные успехи. Непрерывные завоевательные войны требовали огромных средств. У-ди вынуж-

ден был периодически повышать старые и вводить новые налоги. Это вызывало возмущение у народа. В отдельных местах империи вспыхивали стихийные бунты. В 99–98 гг. началось крупное восстание вблизи Чанани. При его подавлении были перебиты тысячи повстанцев. В других районах Ханьской империи восстания продолжались до самой смерти У-ди.

4.8. Традиционный Китай (III – начало XX в.)

В китайской историологии III–VI вв. принято называть **эпохой Шести династий** (六朝) и подразделять на несколько периодов:

- эпоха Троецарствия (三国), когда Китай поделили между собой три царства: **Вэй, Шу и У**;

- Западная Цзинь (265–316) – непродолжительное объединение страны с восстановлением централизованной власти;

- эпоха Южных и Северных династий – 南北朝 (317–589); северные династии были образованы гуннами и тобийцами, завоевавшими северный Китай и основавшими к концу IV века государство Северное Вэй (386–534).

Собственно, китайское государство осталось лишь на юге Китая (к югу от реки Янцзы); отсюда и название **Южные династии**. Несмотря на возможность объединения китайского народа перед очевидной опасностью дальнейших завоеваний Северного Вэй, на юге Китая за это время сменилось в общей сложности 5 династий.

Вновь объединить Китай удалось при династии **Суй** (589–618).

Если говорить о культуре и духовной жизни Китая в эпоху Шести династий, то стоит сказать, что именно на это время приходится становление буддизма в Китае и превращение его

в одну из трех идеологий или учений – 三教 (вместе с конфуцианством и даосизмом).

Эпоха Тан (618–907) и эпоха Сун (960–1127)

Эпохи Тан и Сун принято называть классическим периодом в истории Китая. В **Танскую эпоху** происходит дальнейшее развитие китайской государственности. В VII веке Китай ведет войны за контроль над Великим Шелковым Путем, а также с корейскими царствами и Вьетнамом. Все эти войны заканчиваются победой Китая. Китай также расширяет торгово-дипломатические отношения с государствами Центральной и Юго-Восточной Азии, в т. ч. с Японией и Индией. В результате в Китай проникли новые вероучения (нестериянство, манихейство, ислам) и технологии (ткацкое производство, разведение и обработка хлопка).

Большое развитие в Танскую эпоху получает литература (танская классическая поэзия, танская классическая новелла). Возникает система государственных экзаменов на официальный чиновничий чин (ученую степень). В IX веке происходит постепенная деградация Танской эпохи. В последние годы происходило много восстаний и междоусобных войн. Период с 907 по 960 г. в Китае принято называть **эпохой Пяти династий и десяти царств** – это еще один сложный период в истории Китая.

Таким образом, **Сунская империя (960–1127)** оказалась в окружении враждебных государств, которые к тому времени образовались в отдаленных районах Китая, – **киданьского и тангутского царства Ляо (916–1125) и Си Ся (1032–1227)**.

Тангутское царство отрезало Китай от многих торговых путей, включая Великий Шелковый Путь, и из-за этого Китай лишился многих торгово-экономических связей.

Несмотря на неблагоприятную внешнеполитическую обстановку, в культуре и духовной жизни Китая происходит дальнейшее развитие процессов, начавшихся в Танскую эпо-

ху. Происходит развитие живописи (сунская классическая живопись), развиваются города, получает дальнейшее развитие зародившееся в Танскую эпоху театральное искусство в форме уличных представлений; изобретено книгопечатание, которое привело к появлению книжного дела и созданию библиотек.

Эпохи Тан и Сун, безусловно, являются одними из самых важных эпох в истории китайской культуры.

Эпоха Южная Сун (1127–1279) и Юань (1271–1368)

До начала XII века сунской империи удавалось сдерживать угрозу нападения извне. Делалось это не военной силой, а заключением невыгодных мирных договоров и выплатой огромной дани. В XII веке ситуация изменилась. На северо-западе Китая образовалось **государство Цзинь** (предки тунгусо-манчжурских народов), которое очень быстро завоевало киданьское и тангутское царства и вторглось в Китай. Китай вновь стал ограничен рекой Янцзы. Все, что было севернее реки, принадлежало Цзинь. На юге же образовалась **империя Южная Сун**.

В это же время начинается монгольское завоевание. В самом начале Китай выступал союзником монголов и передавал им важные знания (например, искусство взятия городов). Но надежды Китая не оправдались: после уничтожения тангутского и чжурчжэньского царств монголы решили наступать на Китай. Китайцам ничего не оставалось сделать, как сдаться. Таким образом, с 1271 года началось **царствование династии Юань**. Первым императором стал внук Чингисхана – **хан Хубилай**.

Монгольское нашествие нанесло Китаю огромный урон в экономическом плане; центры хозяйственной деятельности были уничтожены, города разрушены. Монголы были слишком малочисленны, чтобы управлять завоеванной ими империей, и фактически власть центральной администрации ограничивалась столицей (г. Дадун на месте Пекина) и прилегаю-

щими к ней областями. На других же территориях правили люди, поступившие на службу к монголам, – или чужеземцы, или китайцы.

Таким образом, монгольские владения не представляли собой целостного государства, и в первой половине XIV века по стране прошла серия народных восстаний, которая и свергла монгольскую династию.

Эпоха Мин (1368–1644)

Минской династии очень быстро удалось восстановить централизованную власть в Китае. Перед династией Мин стояла очень важная задача – восстановить все то, что было поломано монголами. Происходило восстановление разрушенных, строительство новых городов, восстанавливались и заново переиздавались литературные произведения. Но Минскую эпоху никак нельзя назвать периодом расцвета. Это период консервации китайского общества, период тяжелого восстановления. В начале XVI века происходит серия китайско-португальских войн, в результате которых к Португалии отходит полуостров Аомынь, на котором была основана первая европейская колония – Макао.

В XVII веке происходит серия военных конфликтов с Голландцами, которые захватили в 1624 году южную часть острова Тайвань. Все эти события, безусловно, отразились на формировании отрицательного отношения к Европе со стороны китайцев. В конце XVI века обостряются отношения Китая и Японии. В корейско-японской войне конца XVI века Китай становится союзником Кореи, и вместе они одерживают победу над Японией.

Гибель Минской династии случилась снова из-за серии восстаний, прокатившихся по всей стране. Власть снова была

дестабилизирована, чем и воспользовались внешние враги, в этот раз – маньчжуры.

Эпоха Цин (1644–1911)

Эпоха Цин – это период маньчжурского правления. Было бы неправильным считать, что произошло маньчжурское нашествие.

В это время на территории всей страны происходили восстания, и, так как у Минской империи не хватало сил для подавления восстаний на территории страны, было принято решение пригласить маньчжурскую армию на помощь. И маньчжуры, не встречая никакого сопротивления, спокойно дошли до Пекина, параллельно подавляя народные и крестьянские восстания. Это и стало временем начала владычества **маньчжурской династии Цин**.

Общекультурная ситуация, сложившаяся в Китае с приходом к власти маньчжуров, была довольно противоречивой. С одной стороны, маньчжуры всячески унижали китайское население (заставляли носить мужчин косы в знак рабской подчиненности маньчжурам), а с другой стороны, признавали авторитет китайской духовной культуры. Стоит также отметить, что маньчжуры боролись за свою этническую чистоту, т.е. запрещали браки с китайским населением, придерживались своих культурных обычаев и нравов. В этот период сложно говорить о каком-либо развитии китайской культуры. Скорее можно сказать, что китайская культура вступила в период стагнации, а в некоторых областях – упадка.

С середины XIX века по стране прокатились мощные антиправительственные и антиманьчжурские восстания. Самыми значительными были Тайпинское восстание (1850–1863) и восстание ихэтуаней (1900–1901). Кроме того, Англия, Германия, Франция (эпизодически Россия и Япония) вели колониальные войны на территории Китая: Первая (1840–1842), Вто-

рая (1856–1860) опиумные войны, франко-китайская война (1884–1885) и китайско-японская война (1894–1895). Опиумная война 1840 г. также стала поворотным моментом в истории Китая. Англия с целью сохранения торговли опиумом начала войну против Китая.

Китай был вынужден подписать унижительный для себя «Нанкинский договор».

Китайско-японская война (1894–1895) также ничем хорошим для Китая не закончилась. Остров Тайвань перешел к Японии, а иностранные государства разделили Китай на зоны влияния. Япония получила Южную Маньчжурию и Фуцзянь; Германия – полуостров Шаньдун; Великобритания – бассейн реки Янцзы и провинцию Гуандун; Франция – юго-западный Китай; Россия – Маньчжурию. В 1898 году в Маньчжурии был основан город Харбин.

В том же 1898 году в Китае создается тайное общество «Ихэтуань» (кулак во имя справедливости и согласия). Основной целью этого общества становится изгнание из Китая всех иностранцев.

Китай в XX веке

В 1900 году происходит Боксерское восстание (члены «Ихэтуань» активно используют искусство ведения боя без применения оружия).

Цинские власти оказывают поддержку ихэтуаням и объявляют войну иностранным державам. В Пекине сжигают русскую духовную миссию, убивают православных иностранцев и китайцев, осаждают дипломатические посольства. Восстание подавляют силами многочисленной армии, состоящей из представителей восьми иностранных государств.

В 1908 году умирает императрица Цы Си (рис. 4.13), фактически правившая Китаем с 1861 года. После нее на престол восходит император Айсиньгёро Пуи (愛新覺羅·溥儀) – Пу И (рис. 4.14).



Рис. 4.13. Цы Си



Рис. 4.14. Пу И

4.9. Современный Китай (с начала XX в.)



Рис. 4.15. Сунь Ятсен

В 1911–1912 гг. в стране произошла Синьхайская революция, свергнувшая маньчжурскую династию и положившая конец имперской форме правления в Китае. Провозглашается республиканская форма правления и создается Временное правительство Китайской Республики, которым руководит **Сунь Ятсен** (рис. 4.15). Сунь Ятсен еще в 1894 году создал первую в Китае революционную организацию, которая называлась «Союз Возрождения Китая». Ее целью было изгнание маньчжуров и создание демократического государства.

В 1912 году Пу И отрекается от престола, а командующий цинской армией **Юань Шикай** (рис. 4.16) провозглашается временным президентом Китайской республики. Он устанавливает в стране единоличную диктатуру и распускает парламент. Так продолжается до 1916 года (до смерти Юань Шикая). Но фактически до 1949 года страну все еще мучили различные междоусобные военно-политические конфликты.



Рис. 4.16. Юань Шикай

В духовной жизни Китая следует отметить так называемое «Движение за новую культуру», которое настаивало на реформировании письменности. В 1919 году происходит движение 4 мая (五四运动), которое способствовало появлению в Китае пролетариата. В 1921 году была создана Коммунистическая партия Китая (中国共产党). Начиная с 1924 года в Китае проходят серии освободительных войн. Среди них Северный поход Национальной революционной армии (1924–1927), антияпонская война (1937–1945) и общенародная освободительная война (1945–1949).



Рис. 4.17. Чан Кайши

В 1924 году КПК и Национальная партия (Гоминьдан) решают действовать сообща. Правда, союз этот длится недолго, и уже в 1927 году главнокомандующий правительственной армией **Чан Кайши** (рис. 4.17) начинает гонения на представителей КПК. В 1934 году КПК с боями уходит в северо-западные районы; этот поход получил название Великий Поход. Их противостояние длится вплоть до 1949 года.

В 1930-х годах начинается **японская интервенция**. В 1932 году в северных и северо-восточных районах Китая было образовано **государство Маньчжоу го**, императором которого стал император Пу И, последний император династии Цин. Это государство полностью подчинялось Японии. В 1940-х гг. Япония оккупировала Нанкин. Закончилось это все только с окончанием антияпонской войны (1937–1945).

1 октября 1949 года было провозглашено образование **Китайской Народной Республики**. Мао Цзэдун торжественно сообщил об этом с трибуны на площади Тяньаньмэнь. Чан Кайши и его сторонники перебираются на остров Тайвань, где продолжает быть Китайская республика. В Китае начали строить социализм. Ведущую роль в национальной экономике играла общественная собственность на средства производства.

Несмотря на то, что социалистические преобразования в сельском хозяйстве, промышленности, торговле и других областях были заметны, они все-таки не имели ожидаемого эффекта.

В 1954 году принимается **первая конституция КНР**.



Рис. 4.18. Мао Цзэдун

Мао Цзэдун избирается председателем ЦК КПК (рис. 4.18).

Политика «Большого скачка» (цель – догнать Англию по производству чугуна на душу населения) приводит китайский народ к голоду.

С 1966 по 1976 год Китай потрясла **Культурная революция**. Руководил революцией сам Мао Цзэдун и Банда четырех (его сподвижники). Происходят гонения на интеллигенцию; деятелей культуры отправляют «на перевоспитание» в деревни и отдаленные районы. Этот

период вошел в историю страны как один из самых тяжелых и нанес непоправимый урон культуре Китая в целом.

В 1976 году Мао Цзэдун умирает. Все люди, руководившие Культурной революцией, арестовываются.



Рис. 4.19. Культурная революция в Китае

В 1978–1979 гг. **Дэн Сяопин** (рис. 4.20) объявляет курс на политику реформ и открытости. Китай начинает строить социализм с китайской спецификой. Реформы в Китае начались с деревни и постепенно охватили города.



Рис. 4.20. Дэн Сяопин

Китай начал работу по программе «четырех модернизаций», которой предстояло укрепить промышленность, сельское хозяйство, науку и оборону. В 1980 г. прозвучала критика действий Мао Цзэдуна и его серьезных ошибок в последние годы правления. В страну привлекают иностранные инвестиции, создают особые экономические зоны, всячески заимствуют различные технологии, ввозят передовую технику и привлекают квалифицированный персонал.

Следующим важным событием становится 1989 год, когда на площади Тяньаньмэнь проходит студенческая демонстра-

ция, участники которой требуют срочного проведения демократических преобразований в Китае. Демонстрантов разгоняют с помощью бронетехники, в результате чего гибнут более 2000 человек.

В 1997 и 1999 гг. Гонконг и Макао (Аомэнь) возвращаются в состав КНР Англией и Португалией.

В марте 2003 года на 1-й сессии ВСНП 10-го созыва **Ху Цзиньтао** был избран Председателем КНР.



Рис. 4.21. Си Цзиньпин

С марта 2013 года должность председателя КНР занимает **Си Цзиньпин** (рис. 4.21). Согласно старой Конституции он должен был оставить этот пост в 2023 году. Однако Центральный комитет Компартии Китая недавно внес предложение об изменении основного закона. Прежде в соответствии с китайской Конституцией одно и то же лицо не могло избираться на пост председателя страны дольше двух сроков подряд. Однако 11 марта 2017 г. депутаты Всекитайского собрания народных представителей одобрили поправки

к этому документу. Согласно им глава Китая может переизбираться на свою должность неограниченное число раз.

Концепция «сообщества единой судьбы человечества» – обоснование современной внешнеполитической стратегии Китая.

В концепции делается акцент на анализе неразрывной исторической связи фундаментальных положений китайской традиционной культуры и современного политического курса КНР. В опубликованной и обнародованной в 2013 г. концепции «сообщества единой судьбы человечества» лидер КНР подчеркнул, что Китай заинтересован в совместном формиро-

вании международных отношений нового типа (新型国际关系), основой которых являются сотрудничество и взаимный выигрыш.

Дополнительными катализаторами обновленной внешне-политической стратегии КНР стали внутренние (национальные) изменения:

- приход к власти нового пятого поколения руководителей-реформаторов во главе с Си Цзиньпином;
- качественно новый этап открытости страны;
- усиление тенденций к либерализации общественной, в том числе научной мысли.

Происходят также изменения в международной жизни:

- превращение КНР во вторую после США экономическую державу мира, самого крупного экспортера и держателя золотовалютных резервов;
- мировой финансовый кризис 2008–2009-х гг., позволивший Пекину более настойчиво говорить о необходимости создания «новой международной архитектуры» с постепенной заменой американского доллара в качестве мировой валюты;
- решение Вашингтона о возвращении в Азию;
- эскалация территориальных споров в Южно-Китайском и Восточно-Китайском морях и др.

Владея мощной обоснованной национальной идеей («китайская мечта», 中国梦), Китай превращается в мирового лидера.

Геополитическая и геоэкономическая стратегия, выработанная современным руководством КНР, отражает общие настроения китайского общества – осуществить «великую китайскую мечту»: сплотить все группы населения государства, объединить китайцев во всем мире и стать планетарным лидером.

Современная китайская концепция «сообщества единой судьбы человечества» глубокими корнями уходит в прошлое. Она впитала в себя многое из традиций китайской политической культуры, в том числе из наследия Лао Цзы, Конфуция, Мэн Цзы и других мыслителей прошлого. В основе идейно-философской платформы этой концепции лежат древнекитайские системы «тянься» и «гуншэн».



Рис. 4.22. Лао Цзы

Идеи о «единой судьбе» народов можно найти в трудах древних китайских мыслителей. Со времен **Лао Цзы** (老子, ок. 571–471 гг. до н.э.) (рис. 4.22) они придерживаются идей единства и противоположности инь и ян (阴阳的对立与统一), разделения крайностей, толерантности, с уважением относятся к многообразию культур и моделям развития как к основе обеспечения гармоничных международных отношений.

Кроме того, придерживаясь моральных стремлений, популяризации различных культур, равноправного диалога социальных систем, взаимовыгодного сотрудничества, взаимодополнения и взаимозаимствования культур мира, данная концепция стала основой выстраивания международных отношений КНР, а именно:

- является ключевым звеном и идейной основой современной китайской дипломатии «идти во вне», по всем направлениям проявлять внешнеполитическую активность и на основе общих интересов строить сообщество народов;
- как постоянно обновляющаяся теория творчески развивается и дополняется новыми положениями и оценками современных китайских ученых и политиков;

– является действенной перспективной программой борьбы Китая и всего человечества с глобальными вызовами и угрозами (войнами, терроризмом, эпидемиями т.д.).

Понимание и применение положений концепции «общества единой судьбы человечества» способствуют гармонизации межэтнических и межконфессиональных отношений в Китае и в мире, установлению прочных межкультурных и междивизиационных связей.

Контрольные вопросы

1. Дайте краткую характеристику периодов развития Древнего Китая.
2. Каковы пути развития конфуцианства?
3. Каковы пути становления буддизма в Древнем Китае?
4. Как складывались политические, экономические и культурные отношения Китая с другими государствами?
5. Дайте характеристику государственной особенности государственного строительства Древнего Китая.
6. Каковы особенности войн и завоевательных походов империи «Западная Хань»?
7. Дайте общую характеристику эпохи Шести династий традиционного Китая.
8. Дайте общую характеристику политического развития современного Китая.
9. Что представляет собой концепция Си Цзиньпина «общества единой судьбы человечества» как программа социально-политического развития современного Китая?

Глава 5. ИСТОРИЯ ЯПОНИИ

5.1. Периодизация истории Японии

Основные этапы в истории Японии:

– Образование народа и государства – до IV в. н.э. Период Дзёмон – 13 тыс. лет до н.э. – III век до н.э. Период Яёй – III век до н.э. – III век н.э.

– От легендарных времен – к централизованному государству – приблизительно 300–592 гг.

– Окончательное оформление государственности Нихон – 592–710 гг.

– Развитие феодального государства в период Нара – 710–794 гг.

– Период Хэйан – 794–1185 гг.

– Война Гэмпэй и Камакурский сёгунат – 1185–1333 гг.

– Период Эдо – эпоха Токугава – 1602–1867 гг. Начало распада феодальных отношений.

– Начало эры Мэйдзи – 1867–1894 гг. Буржуазно-демократические реформы.

– Завершение эры Мэйдзи – 1894–1912 гг. Империалистические войны в Азии в начале XX века – до 1922 г.

– Подготовка к новой империалистической войне и ее ход – до 1945 г.

Основные события в японской истории представлены в табл. 5.1.

Таблица 5.1

Основные события в японской истории

Дата	Событие
11 февраля 660 года до н.э.	На престол возшел мифический первоимператор
701 год	Составлен первый законодательный свод
710 год	Основана первая постоянная столица Японии
769 год	Попытка мягкого государственного переворота
866 год	Установление контроля над императорским родом
894 год	Прекращение официальных отношений между Японией и Китаем
1087 год	Введение механизма отречения от престола
1192 год	Установление в Японии двоевластия
1281 год	Попытка завоевания Японии монголами
1336 год	Раскол внутри императорского дома
1467 год	Начало периода феодальной раздробленности
1543 год	Прибытие первых европейцев
1573 год	Начало объединения Японии
1592 год	Попытки военной экспансии на материк
21 октября 1600 года	Завершение объединения Японии
1639 год	Издание указа о закрытии страны
1688 год	Начало культурного расцвета Японии
1868 год	Реставрация Мэйдзи и модернизация Японии
2 сентября 1945 года	Капитуляция во Второй мировой войне, начало американской оккупации
1964 год	Начало послевоенного восстановления Японии

Важные даты (эпохи) в истории Японии:

Эпоха Дзёмон (около 13 тысяч лет назад – 300 г. до н.э.).

Эпоха Яёй (300 г. до н.э. – 250 г. н.э.). Введение сельского хозяйства (рисовые культуры) вызвало развитие социальной иерархии, и сотни маленьких племен начали объединяться в более крупные.

Эпоха Ямато (300–710):

300 г. – возникновение единого государства Японии;

538–552 гг. – приход в Японию буддизма;

604 г. – провозглашение Уложения «Семнадцати Статей» принца Сётоку-тайси;

645 г. – реформы Тайка. «Восходит звезда» клана Фудзивара.

Эпоха Нара (710–784):

710 г. – город Нара – первая постоянная столица Японии;

784 г. – перемещение столицы в город Нагаока.

Эпоха Хэйан (794–1185):

794 г. – перемещение столицы в Хэйан (ныне – Киото);

1016 г. – Фудзивара Митинага становится регентом;

1159 г. – клан Тайра под руководством Тайра Киёмори набирает силу после войны Хэйдзи;

1175 г. – появление секты буддистов Дзёдо – «Чистой Земли»;

1180–1185 гг. – во время войны Гэмпэй клан Минамото подводит черту под правлением клана Тайра.

Эпоха Камакура (1185–1333):

1191 г. – появление секты Дзэн;

1192 г. – Минамото Ёритомо становится сёгуном и утверждает сёгунат (военное правительство) Камакура;

1221 г. – битва Дзёкю положила конец противостоянию императора Готоба и сёгуната Минамото. Ходзё Масако, вдова Минамото Ёритомо, становится регентшей – начало правления регентов клана Ходзё;

1232 г. – введение Дзёэй Сикимоку – «Свода Законов»;
1274, 1281 гг. – монголы дважды пытались завоевать Японию, но оба раза им помешали погодные условия;
1333 г. – конец сёгуната Камакура.

Эпоха Муромати (1338–1537):

1334 г. – Реставрация Кэмму – император восстановил своё влияние на Японию;

1336 г. – Асикага Такаудзи захватил Киото;

1337 г. – император бежал и основал «Южный Двор» в Ёсино;

1338 г. – Такаудзи основал сёгунат Муромати и утвердил второго императора в Киото («Северный Двор»);

1398 г. – объединение Северного и Южного дворов;

1467–1477 гг. – война Онин;

1542 г. – португальские миссионеры принесли в Японию огнестрельное оружие и христианство;

1468 г. – Ода Нобунага вошел в Киото;

1573 г. – конец сёгуната Муромати.

Эпоха Адзуты Момояма (1573–1603):

1575 г. – Клан Такэда одержал победу в битве при Нагасино;

1582 г. – Нобунага убит, сёгуном стал Тоётоми Хидэёси;

1588 г. – Хидэёси конфисковал всё оружие у крестьян и монахов. Эта акция получила название «Охота за мечами»;

1590 г. – поражение клана Ходзё в битве при Одавара. Окончательное объединение Японии;

1592–1598 гг. – неудачная интервенция в Корею;

1598 г. – смерть Хидэёси;

1600 г. – Токугава Иэясу побеждает своих конкурентов в битве при Сэкигахара.

Эпоха Эдо (1603–1867):

1603 г. – Иэясу становится сёгуном и основывает сёгунат Токугава. Столица переносится в Эдо (ныне – Токио);

1614 г. – Иэясу усиливает преследование христианства;
1615 г. – Клан Тоётоми уничтожен после того, как Иэясу захватил их замок в Осаке;

1639 г. – почти полная изоляция Японии от остального мира;

1688–1703 гг. – эра Гэнроку: рост популярности рисования тушью;

1792 г. – русские безуспешно пытаются установить торговые связи с Японией;

1854 г. – командор Мэтью Перри требует у Японии открытия нескольких портов для развития торговли.

Эпоха Мэйдзи (1868–1912):

1868 г. – начало реставрации Мэйдзи – возвращение власти императору. Европеизация Японии;

1872 г. – первая железная дорога между Токио и Йокогамой;

1889 г. – провозглашение Конституции Мэйдзи;

1894–1895 гг. – война с Китаем;

1904–1905 гг. – война с Россией;

1910 г. – присоединение Кореи;

1912 г. – смерть императора Мэйдзи.

Эпоха Тайсё (1912–1926):

1914–1918 гг. – Япония присоединяется к союзникам во время Первой мировой войны;

1923 г. – землетрясение в префектуре Канто разрушило Токио и Йокогаму.

Эпоха Сёва (1926–1989):

1931 г. – инцидент в Маньчжурии;

1937 г. – начало Второй японо-китайской войны;

1941 г. – начало Тихоокеанской войны;

1945 г. – Япония капитулировала после атомной бомбардировки городов Хиросима и Нагасаки;

1946 г. – провозглашение новой Конституции;

1952 г. – конец оккупации Японии союзниками;

1956 г. – Япония – член ООН;

1972 г. – нормализация отношений с Китаем;

1973 г. – топливный кризис.

Эпоха Хэйсэй (с 1899 г. до мая 2019 г.).

Характеристика эпох в историческом развитии Японии представлена в табл. 5.2.

Таблица 5.2

Характеристика эпох в историческом развитии Японии

Даты	Эпоха	Период	Подпериоды	Форма правления
40–13 тыс. лет до н.э.	Доисторическая Япония (Гэнси)	Палеолит		
13 тыс. лет до н.э. – III век до н.э.		Дзёмон		
III век до н.э. – III век		Яёй		
III–VI вв.		Ямато	Кофун	
592–710 гг.	Древняя Япония (Кодай)		Асука	
7100–794 гг.		Нара		
794–1185 гг.		Хэйан		
1185–1333 гг.	Средние века (Тюсэй)	Камакура		Сёгунат Камакура
1333–1336 гг.		Рестаурация Кэмму		
1336–1573 гг.		Муромати	Намбокутё (1366–1392), Сэнгоку (1467–1573)	Сёгунат Муромати
1573–1603 гг.	Новое время (Кинсэй)	Адзути-Момояма		
1603–1869 гг.		Эдо	Бакумацу (1853–1868)	Сёгунат Токугава

Окончание табл. 5.2

Даты	Эпоха	Период	Подпериоды	Форма правления
1868–1912 гг.	Новейшее время (Киндай)	Рестаuration Мэйдзи		Японская империя
1912–1926 гг.		Тайсё		
1926–1945 гг.		Современное время (Гэндай)	Сёва	Довоенный и военный периоды
1945–1952 гг.	Период оккупации			
1952–1989 гг.	Послеоккупационный период			
С 1989 г.			Хэйсэй	
С 2019 г.	Рэйва – нынешний период японского летосчисления, 248-й по счёту, начиная от эры Тайка	Период Рэйва начался в Японии в день, когда Нарухито взошел на престол 1 мая 2019 года в качестве 126-го императора		

5.2. Исторические эпохи Японии



Рис. 5.1. «Дзёмон»

Ранняя Япония (... – 700 г. н.э.)

В течение **периода Дзёмон** (11 000 г. до н.э. – 300 г. до н.э.) население Японских островов занималось собирательством, охотой, рыболовством.

«Дзёмон» – глиняные изделия того времени (рис. 5.1), давшие название периоду.

В течение **периода Яёй** (300 г. до н.э. – 250 г. н.э.) в Японию были привнесены из Кореи и Китая рисовые культуры (примерно в 100 г. до н.э.). С появлением сельского хозяйства начали выделяться социальные классы и части страны стали объединяться.

Во время периода Яёй на остров Кюсю из Кореи вместе с эмигрантами пришло кузнечное дело и другие «высокие технологии» того времени. Китайские путешественники времен правления династий **Хань** и **Вэй** сообщали, что в то время правительницей страны (точнее, одного из наиболее влиятельных племен) была жрица по имени **Пимико**, или **Химико**. Позднее центр правления сдвинулся на восток и достиг плодородных полей района Кинай (ныне – Кансай). Примерно в 400 г. н.э. страна объединилась под властью племени Ямато с политическим центром в провинции Ямато (ныне – префектура Нара). Этот период также называют **периодом Кофун**, так как в течение его для правителей строились большие курганы (от япон. *кофун*). Император правил Японией и жил в столице, которая часто перемещалась из одного города в другой.

Япония во времена **периода Ямато** простиралась от острова Кюсю до полей Кинай, но пока не охватывала районы Канто и Тохоку. Она также контролировала небольшую часть юга Кореи. Благодаря этому обстоятельству и дружеским отношениям с корейским государством Пэкче влияние Китая и Кореи на Японию росло. Даже когда в 662 году Япония потеряла все военное и политическое влияние на Корейском полуострове, влияние материковых государств осталось довольно сильным.

Буддизм был занесён в Японию между 538 и 552 годами. Новая религия приветствовалась правящим классом, желавшим перемен в стране. Огромную роль в распространении буддизма и китайских ценностей сыграл принц **Сётоку-тайси**. Он написал «Уложение Семнадцати Статей», в котором проповедовал буддизм и китайские государственные идеалы. В

последнее время, впрочем, авторство принца часто отрицается. Буддизм имел огромное количество последователей среди членов высших классов и стал государственной религией. Однако простые крестьяне не могли усвоить сложных догм этой религии. Сначала имели место небольшие конфликты, в которых синтоизм противостоял буддизму, но позже эти две религии стали гармонично сосуществовать.



Рис. 5.2. Накатоми-но-Каматари

В 645 г. **Накатоми-но-Каматари** (рис. 5.2) привел к власти аристократический клан Фудзивара, который правил Японией вплоть до прихода к власти в XI веке военных (самурайских) кланов. В том же году были проведены реформы Тайка: система устройства государственного аппарата и администрации была заимствована из Китая, все земли были выкуплены государством и поровну разделены между крестьянами, введена новая китайская система налогов.

Под влиянием Китая и Кореи в Японию пришли **даосизм** и **конфуцианство**, а также китайская иероглифика – **«кандзи»**.

Эпохи Нара и Хэйян (710–1185)

В 710 году первая постоянная столица Японии была основана в городе Нара. Город был построен по образцу столицы Китая. В Нара были выстроены новые большие буддийские монастыри. Вскоре их политическое влияние достигло такого уровня, что ради сохранения власти императора столица была перемещена в 784 году в город Нагаока, а в 764 году в Хэйан (Киото), где и оставалась на протяжении тысячи лет. Одной из характерных черт эпох Нара и Хэйян было отклонение от китайского влияния в сторону национального самосознания.

Даже когда влияние Китая было ещё сильно, множество привнесённых идей были «японизированы»: в правительстве было введено несколько министерских постов для поддержки особых, «родных» потребностей страны. В искусстве также росла популярность «родных» японских культурных традиций. Разработка азбук «кана» (катакана) облегчила жизнь японским литераторам. Во время периода Хэйан появилось несколько заимствованных из Китая буддистских сект, прошедших «японизацию».

Клан **Фудзивара** (рис. 5.3) в течение нескольких веков периода Хэйан контролировал политическую ситуацию в стране, выдавая девушек из своего рода замуж за императоров и занимая всё больше постов в Киото и провинции. Влияние клана достигло апогея в 1016 году, когда Фудзивара Митинага стал регентом («кампаку»). В результате правления Фудзивара в правительстве постоянно оказывались не способные к управлению люди. Власть не могла поддерживать порядок в стране. Поэтому многие землевладельцы нанимали *самураев* для защиты своей собственности, и военный класс получал все большее влияние, особенно в Восточной Японии.



Рис. 5.3. Клан Фудзивара



Рис. 5.4. Го-Сандзё

Власть клана Фудзивара закончилась в 1068 году, когда новый император **Го-Сандзё** (рис. 5.4) решил управлять страной самостоятельно и Фудзивара не смогли подчинить его своей власти. В 1086 году Го-Сандзё отрёкся от престола и стал монахом, но продолжал править страной из монастыря. Новая форма правления была названа правительством

Инсэй (императоров-монахов). Императоры Инсэй оказывали политическое влияние с 1086 по 1155 год, когда правителем Японии стал **Тайра Киёмори** (рис. 5.5). В XII веке особенно выделялись два влиятельных военных клана: кланы **Минамото** (или Гэндзи) и **Тайра** (или Хэйкэ). Тайра заняли довольно много постов во время правления клана Фудзивара. Клан Минамото приобрел большой военный опыт, завоевав для Японии некоторые земли в северной части острова Хонсю во время Ранней Девятилетней войны (1050–1059) и Поздней Трёхлетней войны (1083–1087).



Рис. 5.5. Тайра Киёмори



Рис. 5.6. Минамото Ёритомо

После восстания Хэйдзи (1159) – битвы за власть между двумя кланами – **Тайра Киёмори** стал лидером Японии и правил страной с 1168 по 1178 год, не обращая внимание на императора. Его основными противниками были не только клан Минамото, но и растущая военная мощь буддистских монастырей, часто ведущих войну между собой и нарушающих общественное спокойствие.

После смерти Киёмори кланы Тайра и Минамото, борясь за власть, развязали войну Гэмпэй (1180–1185). Клану Минамото удалось победить соперника, и **Минамото Ёритомо** (рис. 5.6) стал лидером Японии. После нейтрализации всех своих потенциальных противников, включая некоторых членов семьи, он был назван **сёгуном** («главнокомандующим»). Ёритомо основал новое правительство (**сёгунат**, или «**бакуфу**») в своём родном городе Камакура.

Эпоха Камакура (1185–1333)

Минамото Ёритомо, в 1192 году став сёгуном, основал своё собственное правительство – Камакура. Новое феодальное правительство было организовано проще, нежели китайское, и поэтому работало более эффективно в условиях Японии.

Со смертью Ёритомо в 1199 г. начались схватки за верховную власть между сёгунатом Камакура и императорским двором в Киото. Эта борьба за власть прекратилась во время битвы при Дзёкю (1221), когда войска правительства Камакура победили армию императора. Регенты из клана Ходзё в Камакуре взяли Японию под свой контроль. Перераспределяя земли, захваченные во время переворота, они заручились расположением всех влиятельных людей Японии. Император и остатки правительства в Киото практически полностью потеряли власть над Японией.

В 1232 году был введен «**Дзёэй Сикимоку**» – свод законов. Он установил особую значимость верности господину и предназначался для борьбы с падением нравственности и дисциплины. Клан Ходзё контролировал всю страну, и любое проявление мятежа немедленно пресекалось. Сёгуны оставались в Камакуре и не имели особой власти, а их представители находились в Киото и западной Японии. Губернаторы и полиция жестко держали в руках власть в провинции. Регенты клана Ходзё обеспечивали мир и экономическое процветание до тех пор, пока Японии не начали угрожать враги извне.

В 1259 году монголы завоевали Китай и стали интересоваться Японией. Несколько письменных угроз монголов были

проигнорированы правительством Камакура. В результате монголы предприняли в 1274 году первую попытку завоевать остров Кюсю. Но после нескольких часов боя огромная флотилия была вынуждена отступить по причине плохой погоды. Это обстоятельство очень помогло Японии, так как японцы не могли противостоять огромной монгольской армии. После основательных приготовлений японцы были способны противостоять второй интервенции монголов в 1281 году. Однако снова монголы были вынуждены отступить из-за плохой погоды. Остров Кюсю готовился и к третьему нападению.

Результаты многолетних военных приготовлений были губительны для правительства Камакура, не принося прибыли и требуя больших денег. Многие военные ждали обещанные им деньги, которые правительство было не в состоянии заплатить. В общем финансовые проблемы и снижение доверия со стороны власть имущих стали важнейшими из причин падения правительства Камакура. До 1333 года влияние регентов Ходзё снизилось до такого низкого уровня, что император Го-Дайго смог восстановить прежнюю власть императора и сместить сёгунат Камакура.

Эпоха Муромати (1333–1573)



Рис. 5.7. Асикага
Такаудзи

Возрождённые во время Реставрации Кэмму (1334) старые имперские министерства долго не просуществовали из-за устаревшего государственного аппарата, и некомпетентные министры не нашли поддержки в лице могущественных землевладельцев. **Асикага Такаудзи** (рис. 5.7) восстал против Двора и завоевал Киото в 1336 году. Го-Дайго сбежал на юг в Ёсино и основал там Южный Двор. В то же время в Киото взойшёл на престол другой император.

Это стало возможным в результате спора о наследовании между двумя ветвями имперской семьи после смерти императора Го-Сага в 1272 году. В 1338 году Такаудзи сам назначил себя сёгуном и основал в Киото новое правительство. Район Муромати, где с 1378 года находились правительственные здания, дал новому правительству и периоду свое название. Два императорских двора существовали в Японии более полувека: Южный и Северный. Они вели бесконечные войны друг против друга.

Северный Двор был в лучшем положении, но все же Южному Двору удалось несколько раз ненадолго захватить Киото.

Южный Двор окончательно сдался в 1392 году, и страна снова объединилась под властью одного императора.

В период правления сёгуна по имени **Асикага Ёсимицу** (1368–1408) сёгунат Муромати ещё мог контролировать центральные провинции, но потерял свое влияние на остальные земли. Ёсимицу (рис. 5.8) установил хорошие торговые связи с Китаем. Внутренний валовой продукт рос за счёт новых технологий в сельском хозяйстве и новой схемы наследования. Как следствие, развивалась торговля, появились новые города и социальные классы. В течение XV и XVI вв. влияние сёгунов клана Асикага



Рис. 5.8. Асикага
Ёсимицу

и правительства в Киото на положение в стране практически исчезло. Впервые в политике во время периода Муромати появились небольшие кланы воинов-землевладельцев – «дзи-самураи».

После объединения кланов некоторые из них превзошли по силе провинциальную полицию, а кое-кто из них распространил своё влияние на целые провинции. Этих новых феодалов называли «**даймё**». Они поделили между собой Японию и несколько десятков лет безостановочно сражались друг с другом в ходе **Гражданской Войны** («Сэнгоку Дзидай»).

Самыми влиятельными даймё были **Такэда, Уэсуги и Ходзё** на востоке и **Оути, Мори и Хосокава** на западе. В 1542 году первые португальские купцы и миссионеры-иезуиты появились на Кюсю, привезли в Японию огнестрельное оружие и христианство. Иезуит **Франциск Ксавье** приехал в Киото с миссией в 1549–1550 годах. Многие даймё приняли христианство,



Рис. 5.9. Ода Нобунага

так как они были заинтересованы в развитии торговых отношений с заокеанскими странами, в основном по военным причинам.

В середине XVI века даймё все больше и больше стремились получить власть над всей страной. Одним из «новичков», который сделал первые шаги в сторону объединения Японии, был **Ода Нобунага** (рис. 5.9). Он вошел в Киото в 1568 году и в 1573 году сверг сёгунат Муромати.

Эпоха Адзути Момояма (1573–1603)

В 1559 г. Ода Нобунага получил в управление провинцию Овари (район современного города Нагоя). Как и многие другие даймё, он был заинтересован в объединении Японии. Благодаря своим стратегически удачно расположенным владениям в 1568 году ему удалось захватить сто-

лицу. Ода Нобунага продолжал уничтожать своих врагов. Против него были настроены некоторые воинственные буддистские секты, особенно секта Икко, которая фактически правила несколькими провинциями. В 1571 г. Нобунага полностью разрушил монастырь Энрякудзи. Его противостояние с сектой Икко продолжалось до 1580 года.



Рис. 5.10. Тоётоми
Хидэёси

После смерти Такэды Сингэна Нобунага победил клан Такэда в битве при Нагасино в 1575 году, активно используя огнестрельное оружие. В 1582 году генерал Акэти Мицухидэ (1526–1582) убил Нобунагу и захватил его замок Адзути. Генерал **Тоётоми Хидэёси** (рис. 5.10), сражавшийся за Нобунагу, быстро среагировал на действия Акэти и, победив его, унаследовал власть. Хидэёси быстро уничтожал своих противников. Он подчинил себе северные провинции, остров Сикоку в 1583 г., а также Кюсю в 1587 г.

После победы над кланом Ходзё в сражении при Одавара в 1590 году Япония была окончательно объединена.

Пытаясь установить контроль над всей страной, Хидэёси уничтожил множество замков, выстроенных по всей стране во время гражданских войн. В 1588 году он конфисковал все оружие у крестьян и монахов в результате так называемой «Охоты за мечами». Хидэёси запретил самураям иметь отношение к земледелию и заставил их переселиться в города. Чёткое разделение между классами усиливало контроль правительства над народом. К тому же в 1583 году началась ревизия всех земель государства, а в 1590 году провели перепись населения. В том же году был закончен огромный замок Хидэёси – Осака.

Эпоха Эдо (1603–1867)



Рис. 5.11. Токугава Иэясу

Токугава Иэясу (рис. 5.11) был самым влиятельным человеком в Японии после Хидэёси, умершего в 1598 году, но он нарушил своё обещание и не уважал наследника Хидэёси – его сына Хидэёри, так как хотел править Японией сам. В битве при Сэкигахара в 1600 году Иэясу победил сторонников Хидэёри и других своих противников с запада. Таким образом он получил неограниченную власть и богатство. В 1603 году властью императора Иэясу был провозглашён сёгуном. Он основал своё правительство в Эдо (ныне – Токио). Сёгунат Токугава правил Японией на протяжении 250 лет.

Иэясу строго контролировал всю страну. Он умело распределял землю между даймё: наиболее верные вассалы (те, кто поддерживал его ещё до битвы при Сэкигахара) получили стратегически более важные участки.

Для полноты контроля над народом в период Эдо существовала система из 4 классов: на верху социальной лестницы стояли самураи, затем шли крестьяне, ремесленники и купцы.

Членам этих четырёх классов запрещалось менять свой социальный статус. Люди с профессиями, считающимися «грязными», образовывали самый дискриминированный пятый класс.

Иэясу продолжал развивать международные торговые отношения. Он установил торговые связи с Англией и Германией. В 1614 году он добился запрещения христианства ради

предотвращения опасного влияния извне. После уничтожения клана Тоётоми в 1615 году и взятия Осаки он и его наследники практически не имели противников, поэтому период Эдо можно назвать достаточно мирным.

Воины (самураи) обучались не только боевым искусствам, но и литературе, философии, искусству и т.п., например чайной церемонии. Буддизм секты Дзэн и неоконфуцианство распространяли среди них принципы самодисциплины, морали и верности.



Рис. 5.12. Иэмицу

В 1633 году сёгун Иэмицу (рис. 5.12) запретил дальние плавания и почти полностью изолировал Японию в 1639 году, ограничив контакт с внешним миром торговлей с Китаем и Голландией через порт города Нагасаки. Были запрещены все иностранные книги. Благодаря изоляции улучшилось качество местной сельскохозяйственной продукции, вырос местный рынок.

В эпоху Эдо, и особенно в период Гэнроку (1688–1703), наблюдался расцвет культурной жизни. Среди населения, особенно городского, набирали популярность такие формы искусства, как театр кабуки и укиё-э – картинки на бытовые

темы. Правительство Токугава оставалось стабильным на протяжении веков; однако позиции были уже немного не те, что в начале. Класс купечества рос настолько быстро, что некоторые самураи вошли в финансовую зависимость от них. Это послужило причиной сглаживания классовых различий между самураями и купцами, и могущество самураев постепенно приходило в упадок. В 1720 г. был снят запрет на иностранную литературу и некоторые новые философские учения.

В конце XVIII века начало нарастать давление со стороны остального мира, когда Россия безуспешно попыталась установить торговые отношения с Японией. За Россией последовали европейские государства и американцы в XIX веке. Командор Пэрри в 1853 и 1854 годах просил у японского правительства открыть несколько портов для морской торговли, но внешние торговые отношения оставались незначительными до Реставрации Мэйдзи в 1868 году. Эти события породили волну антизападных настроений и критики в отношении сёгуната Токугава, а также рост движения в поддержку реставрации императора. Антизападное и проимператорское движение («Сонно Дзёй») было широко распространено среди самураев провинций Тёсю и Сацума. Более сдержанные люди



Рис. 5.13. Мэйдзи

гораздо раньше поняли серьёзные достижения науки и военного искусства Запада и предпочитали открыть Японию миру. Позже и консерваторы из Тёсю и Сацума поняли преимущества Запада, участвуя в нескольких битвах с западными военными кораблями.

В 1867–1868 годах правительство Токугава под политическим давлением ушло со сцены и власть императора Мэйдзи (рис. 5.13) была восстановлена.

Эпоха Мэйдзи (1867–1912)

В 1867–1868 годах эра Токугава закончилась с Реставрацией Мэйдзи. Император Мэйдзи покинул Киото и переселился в новую столицу – в Токио; его власть была восстановлена. Политическая сила переместилась из сёгуната Токугава в руки небольшой группировки знатных самураев.

Новая Япония решительно начала в экономическом и военном смыслах догонять Запад. Крутые реформы прошли по всей стране. Новое правительство мечтало сделать Японию демократической страной со всеобщим равенством. Границы между социальными классами, введёнными сёгунатом Токугава, были стёрты. Правда, самураи были недовольны этой реформой, потому что они теряли все свои привилегии. Реформы также включали введение прав человека, например свободу религии в 1873 году.

Ради стабилизации нового правительства все прежние феодалы-даймё должны были вернуть все свои земли императору. Это было сделано уже к 1870 году, затем последовал передел страны на префектуры. Система образования реформировалась сначала по французскому, а затем по германскому типу. Среди реформ было введение обязательного обучения. Примерно после 20–30 лет такой интенсивной западизации правительство прислушалось к консерваторам и националистам: принципы конфуцианства и синтоизма, включая культ императора, были внедрены в программы образовательных учреждений.

Рост в военном направлении в эру европейского национализма имел высокий приоритет для Японии. Как и другие азиатские государства, Японию вынуждали подписывать невыгодные соглашения силой. Была введена всеобщая воинская повинность, новая армия была построена по типу прусской, и флот был выстроен по типу британского флота. Для более быстрого преобразования Японии из сельскохозяйственной

страны в индустриальную многие японские студенты были отправлены на Запад изучать науки и языки. В Японию приглашались иностранные преподаватели. Много денег было вложено в развитие транспорта и средств связи. Правительство поддерживало развитие бизнеса и промышленности, особенно больших компаний-дзайбацу.

Япония получила свою первую Конституцию в 1889 г. Появился парламент, но император сохранил свою независимость: он стоял во главе армии, флота, исполнительной и законодательной власти. У Гэнро всё ещё были силы и возможности, и император Мэйдзи соглашался с большинством их действий. Политические партии пока не имели достаточного влияния в первую очередь из-за конфликтов между их членами.

Конфликт между Китаем и Японией в отношении Кореи привёл к японо-китайской войне (1894–1895). Японцы победили и захватили Тайвань, но под влиянием Запада были вынуждены вернуть другие территории Китая. Эти действия подтолкнули японскую армию и флот ускорить перевооружение.

Гэнро – название девяти японских государственных деятелей, которые служили в качестве неофициальных советников императора в эпохи Мэйдзи, Тайсё и Сёва. Гэнро считаются «отцами-основателями» современной Японии

Конфликт интересов в Китае и Маньчжурии привёл к русско-японской войне (1904–1905). Япония также выиграла эту войну, завоевав при этом некоторые территории и международное уважение. Позднее Япония усилила своё влияние на Корею и присоединила её в 1910 году. В Японии эти военные успехи привели к небывалому повышению национализма, а за Японией в повышении национальной гордости последовали другие азиатские страны. В 1912 году император Мэйдзи умер и эра правящей группировки Гэнро закончилась.

Контрольные вопросы

1. Дайте характеристику основным этапам в истории Японии.
2. Назовите основные события в японской истории.
3. Назовите важные даты (эпохи) в истории Японии. С какими ключевыми событиями они связаны?
4. Назовите основные события, характеризующие эпоху Ямато (300–710).
5. Назовите основные события, характеризующие эпоху Нара (710–784).
6. Назовите основные события, характеризующие эпоху Хэйан (794–1185).
7. Назовите основные события, характеризующие эпоху Камакура (1185–1333).
8. Назовите основные события, характеризующие эпоху Муромати (1338–1537).
9. Назовите основные события, характеризующие эпоху Адзути Момояма (1573–1603).
10. Назовите основные события, характеризующие эпоху Эдо (1603–1867).
11. Назовите основные события, характеризующие эпоху Мэйдзи (1868–1912).
12. Назовите основные события, характеризующие эпоху Тайсё (1912–1926).
13. Назовите основные события, характеризующие эпоху Сёва (1926–1989).
14. Назовите основные события, характеризующие эпоху Хэйсэй (с 1989 г. до мая 2019 г.).

– французская зона – в Луизиане и районе Великих Озер;
– испанская зона – на Тихоокеанском побережье, в Техасе и Флориде.

Периодизация истории США включает в себя 13 этапов, характеризующие основные события в развитии государства.

Периоды в истории Соединенных Штатов Америки:

1. Ранняя история Америки (до 1775 г.).
2. Война за независимость (1775–1783).
3. Становление американского государства (1783–1789).
4. Консолидация Союза (1789–1801).
5. Республиканская эра (1801–1825).
6. Предпосылки Гражданской войны (1841–1861).
7. Гражданская война и Реконструкция (1861–1877).
8. «Позолоченный век» (1877–1901).
9. Эпоха «нового империализма» (1901–1921).
10. Двадцатилетие вызовов (1933–1953).
11. Война и зыбкий мир «американского века» (1953–1977).
12. США на рубеже веков (1977–1991).
13. Новейшая история США (1991 г. – по наст. время).

Ранняя история Америки (до 1775 г.):

- 1492 г. (октябрь) – открытие Америки Х. Колумбом;
1497– 1498 гг. – исследование восточного побережья Северной Америки Дж. Кэботом;
1499–1504 гг. – исследование восточного побережья Южной Америки экспедицией А. Веспуччи;
1524 г. – исследование Атлантического побережья Америки экспедицией Дж. да Вераццано;
1607 г. – основание Джеймстауна, первого английского поселения в Вирджинии;
1619 г. (август) – прибытие в Северную Америку голландского корабля с первыми черными рабами из Африки;

1620 г. (декабрь) – прибытие на Атлантическое побережье Северной Америки корабля «Мейфлауэр»;

1624 г. – основание голландцами на о. Манхэттен провинции Новые Нидерланды с главным городом Нью-Амстердам (с 1664 г. – Нью-Йорк);

1725 г. – первая камчатская экспедиция В. Беринга. Открытие пролива между Азией и Америкой;

1770 г. – «Бостонская бойня»;

1773 г. – «Бостонское чаепитие»;

1774 г. – начало работы Первого Континентального конгресса.

Война за независимость (1775–1783):

1775 г. (весна) – «Мятеж» колоний Северной Америки против Англии: Вирджиния – Делавэр – Коннектикут – Массачусетс – Мэриленд – Нью-Джерси – Нью-Йорк – Нью-Хэмпшир – Пенсильвания – Род-Айленд – Северная Каролина – Южная Каролина – Джорджия (с сентября 1775 г.);

1775 г. (19 апреля) – начало Войны за независимость. Сражения при Лексингтоне и Конкорде;

1775 г. (17 июня) – первое крупное сражение при Банкер-Хилле;

1776 г. (январь) – выход в свет памфлета Т. Пейна «Здравый смысл»;

1776 г. (4 июня) – принятие Декларации независимости;

1776 г. (15 ноября) – принятие Статей Конфедерации (первая Конституция США);

1777 г. (14 июня) – утверждение государственного флага США;

1782 г. (апрель) – начало мирных переговоров между США и Англией;

1783 г. (3 сентября) – подписание мирного договора между США и Англией. Окончание Войны за независимость.

Становление американского государства (1783–1789):

1787 г. (25 мая) – начало работы Конституционного конвента;

1787 г. (17 сентября) – подписание текста Конституции США делегатами конвента;

1787 г. (27 октября) – начало публикации серии статей «Записки федералиста»;

1788 г. (2 июля) – ратификация Конституции США;

1789 г. (4 февраля) – выборы первого президента США.

Консолидация Союза (1789–1801):

1789 г. (сентябрь) – образование первого правительства США;

1791 г. (25 сентября) – принятие первых десяти поправок к Конституции США (Билль о правах);

1792 г. – начало строительства Белого дома;

1798 г. (июнь – июль) – принятие серии Законов об иностранцах и подстрекательстве к мятежу;

1799 г. – образование по указу императора Павла I Российской американской компании (РАК).

Республиканская эра (1801–1825):

1800 г. (июнь) – основание столицы США – г. Вашингтона;

1801–1804 гг. – Триполитанская война;

1803 г. – приобретение Луизианы;

1807 г. – установление дипломатических отношений между США и Россией;

1812–1814 гг. – англо-американская война;

1814 г. (август) – вступление английских войск в г. Вашингтон;

1814 г. (декабрь) – подписание Гентского мирного договора;

1820 г. (март) – «Миссурийский компромисс»;

1823 г. (декабрь) – провозглашение «доктрины Монро»;

1824 г. – подписание русско-американской Конвенции о дружбе, торговле и мореплавании.

Годы конфликтов (1825–1841):

1828 г. – раскол Демократической партии на национальных республиканцев и демократических республиканцев;

1831 г. (август) – «Нуллификационный кризис»;

1832 г. (декабрь) – подписание российско-американского Трактата о торговле и мореплавании;

1832–1836 гг. – банковский кризис;

1835 г. (январь) – покушение на президента Э. Джексона;

1836 г. (октябрь) – провозглашение Республики Техас;

1838 г. – Канадский конфликт.

Предпосылки Гражданской войны (1841–1861):

1845 г. (1 марта) – аннексия Техаса;

1846–1848 гг. – американо-мексиканская война;

1846 г. (июнь) – присоединение к США территории Орегон;

1848 г. – создание Партии фрисойлеров;

1850 г. (29 января – 20 сентября) – «Компромисс 1850 г.»;

1853 г. (30 декабря) – «покупка Гадсдена»;

1854 г. (30 мая) – принятие Билля Канзас-Небраска;

1859 г. (октябрь) – восстание Джона Брауна;

1860 г. (20 декабря) – выход из состава США Южной Каролины;

1861 г. (январь – февраль) – выход из состава США штатов Миссисипи, Флорида, Алабама, Джорджия, Луизиана и Техас;

1861 г. (4 февраля) – создание Конфедеративных Штатов Америки.

Гражданская война и Реконструкция (1861–1877):

1861 г. (11 марта) – принятие Конституции Конфедеративных Штатов Америки;

1861 г. (12 апреля) – начало Гражданской войны в США;

- 1861 г. (17 апреля) – сецессия Вирджинии;
- 1861 г. (апрель – май) – сецессия Арканзаса, Теннесси и Северной Каролины;
- 1861 г. (21 июля) – первое крупное сражение Гражданской войны при Булл-Ране;
- 1862 г. (сентябрь) – сражение у р. Антиетамр;
- 1862 г. (22 сентября) – издание первой Прокламации об освобождении рабов (афроамериканцев);
- 1863 г. (январь) – издание второй Прокламации об освобождении рабов (афроамериканцев);
- 1863 г. (июль) – сражение при Геттисберге;
- 1863 г. (июль) – геттисбергская речь А. Линкольна;
- 1865 г. (31 января) – принятие Конгрессом США XIII поправки к Конституции США (ратифицирована в декабре 1865 г.). Ликвидация рабства в национальном масштабе;
- 1865 г. (9 апреля) – капитуляция армии Конфедерации у Аппоматокса;
- 1865 г. (14 апреля) – покушение на А. Линкольна (скончался 15 апреля);
- 1866 г. (июль) – восстановление Теннесси в правах штата;
- 1867 г. (март) – подписание Договора о продаже Соединенным Штатам русской Аляски (ратифицирован обеими странами в апреле – мае 1867 г.);
- 1868 г. (июнь) – восстановление в правах штатов Арканзас, Северная и Южная Каролина, Луизиана, Джорджия, Алабама и Флорида;
- 1870 г. – восстановление в правах штатов Миссисипи, Техас и Вирджиния.

«Позолоченный век» (1877–1901):

- 1878 г. – образование Гринбекерской партии;
- 1881 г. (2 июля) – покушение на президента Дж. Гарфилда (скончался 19 сентября);

1881 г. – образование Американской федерации труда (АФТ);

1890 г. – принятие Антитрестовского закона Шермана;

1891 г. – образование Популистской партии (Народная партия Америки);

1898 г. (15 февраля) – гибель американского крейсера «Мэн» в гаванском порту;

1898 г. (апрель) – начало испано-американской войны;

1898 г. (декабрь) – окончание испано-американской войны и заключение Парижского мирного договора;

1900 г. (март) – провозглашение США политики «открытых дверей» в Китае;

1901 г. (6 сентября) – покушение на жизнь президента У. Маккинли (скончался 14 сентября).

Эпоха «нового империализма» (1901–1921):

1902 г. – введение национальных квот на иммиграцию в США;

1904 г. – «Поправка Рузвельта» к «доктрине Монро»;

1905 г. – создание организации «Индустриальные рабочие мира»;

1906 г. – начало строительства Панамского канала (завершено в 1914 г.);

1912 г. – Денонсация (с 1 января 1913 г.) русско-американского торгового договора 1832 г.;

1912 г. (август) – «Поправка Лоджа» к «доктрине Монро»;

1914 г. – создание Федеральной резервной системы США;

1915 г. (7 мая) – потопление пассажирского корабля «Лузитания» германской субмариной;

1917 г. (март) – признание Соединенными Штатами Временного правительства России;

1917 г. (6 апреля) – вступление США в Первую мировую войну;

1918 г. (8 января) – послание президента В. Вильсона Конгрессу США («14 пунктов Вильсона»);

1918 г. (11 марта) – послание президента В. Вильсона IV Чрезвычайному съезду Советов РСФСР;

1918 г. (май) – прибытие американских войск в район г. Мурманска;

1918 г. (19 августа) – высадка американского экспедиционного корпуса во Владивостоке;

1919 г. (29 июня) – подписание Германией Версальского мирного договора;

1920 г. (январь) – вступление в силу «сухого закона»;

1920 г. (март) – отказ Сената США от ратификации Версальского договора.

Двадцатилетие вызовов (1933–1953):

1933 г. (5 марта) – объявление «банковских каникул»;

1933 г. (17 ноября) – официальное признание СССР Соединенными Штатами;

1933 г. (декабрь) – принятие XXI поправки к Конституции США, отмена «сухого закона»;

1935 г. (июнь) – принятие Закона Вагнера, признание права рабочих на создание профсоюзов;

1941 г. (11 марта) – принятие Закона о ленд-лизе (29 октября 1941 г. его действие распространено на СССР);

1941 г. (август) – подписание Атлантической хартии;

1941 г. (7 декабря) – бомбардировка американской базы Пёрл-Харбор японской авиацией;

1941 г. (8 декабря) – объявление Соединенными Штатами войны Японии;

1941 г. (11 декабря) – вступление США во Вторую мировую войну;

1942 г. (ноябрь) – высадка англо-американских войск в Северной Африке;

1943 г. (28 ноября – 1 декабря) – Тегеранская встреча «большой тройки»;

1944 г. (июнь) – высадка англо-американских войск в Нормандии (Франции). Открытие второго фронта в Европе;

1944 г. (июль) – Бреттон-Вудская конференция. Создание Международного валютного фонда и Всемирного банка;

1944 г. (август) – встреча представителей США, СССР, Великобритании Китая в Думбартон-Оксе. Подготовка Устава ООН;

1945 г. (4–11 февраля) – Крымская (Ялтинская) встреча «большой тройки»;

1945 г. (апрель – июнь) – создание ООН;

1945 г. (17 июля – 2 августа) – Берлинская (Потсдамская) конференция «большой тройки»;

1945 г. (июль) – успешное испытание американской атомной бомбы;

1945 г. (6 августа) – атомная бомбардировка японского города Хиросима;

1945 г. (9 августа) – атомная бомбардировка японского города Нагасаки;

1945 г. (2 сентября) – капитуляция Японии;

1946 г. (5 марта) – выступление У. Черчилля в Фултоне (США). Начало «холодной войны»;

1947 г. – принятие Закона Тафта-Хартли. Учреждение Совета национальной безопасности США и Центрального разведывательного управления (ЦРУ);

1947 г. (12 марта) – объявление «доктрины Трумэна»;

1947 г. (июнь) – объявление «плана Маршалла»;

1948 г. (апрель) – создание Организации американских государств (ОАГ);

1948 г. (июнь) – начало Берлинского кризиса;

1949 г. (4 апреля) – подписание Североатлантического договора. Создание НАТО;

1950 г. (февраль) – начало маккартистской кампании;

1950 г. (июнь) – начало войны в Корее;

1952 г. (декабрь) – визит Д. Эйзенхауэра в Корею.

Война и зыбкий мир «американского века» (1953–1977):

1955 г. (июль) – встреча руководителей США, СССР, Франции и Великобритании в Женеве;

1960 г. – разрыв дипломатических отношений между США и Кубой;

1960 г. (май) – инцидент с американским разведывательным самолетом У-2;

1961 г. (январь) – прощальное послание Д. Эйзенхауэра американцам с предостережением о растущем влиянии ВПК;

1961 г. (16 апреля) – начало операции кубинских контрреволюционеров в заливе Кочинос;

1961 г. (июнь) – встреча Н.С. Хрущёва и Дж. Кеннеди в Вене;

1961 г. (август) – создание Союза ради прогресса;

1962 г. (август) – полёт в космос первого американского астронавта Дж. Гленна;

1962 г. (22 октября – 20 ноября) – кубинский кризис;

1963 г. (10 июня) – выступление Дж. Кеннеди в Американском университете с призывом к определению сферы взаимных интересов с СССР;

1963 г. (20 июня) – установление линии прямой связи между Москвой и Вашингтоном («горячая линия»);

1963 г. (5 августа) – подписание США, СССР и Великобританией Договора о запрещении испытаний ядерного оружия в атмосфере, в космическом пространстве и под водой;

1963 г. (22 ноября) – убийство Дж. Кеннеди;

1964 г. (7 августа) – принятие Конгрессом США Тонкинской резолюции. Начало войны во Вьетнаме (1969 г., 25 июля). «Гуамская доктрина» Р. Никсона;

1971 г. (13 июня) – начало публикации «Пентагоновских документов»;

1972 г. (февраль) – визит президента Р. Никсона в Пекин;
1972 г. (май) – визит президента Р. Никсона в Москву;
1972 г. (июнь) – начало Уотергейтского скандала;
1973 г. (июнь) – визит Л.И. Брежнева в США;
1973 г. (октябрь) – утверждение Конгрессом США Закона о военных полномочиях президента;
1974 г. (июнь – июль) – второй визит президента Р. Никсона в Москву;
1974 г. (9 августа) – отставка президента Р. Никсона;
1974 г. (ноябрь) – рабочая встреча Л.И. Брежнева и президента Дж. Форда во Владивостоке;
1975 г. (30 апреля) – эвакуация американцев из столиц Южного Вьетнама и Камбоджи. Окончание войны во Вьетнаме.

США на рубеже веков (1977–1991):

1978 г. (март) – утверждение Сенатом США Договора о передаче к 2000 г. Панамского канала правительству Панамы (возвращение состоялось 31 декабря 1999 г.);
1979 г. (1 января) – установление дипломатических отношений между США и КНР;
1979 г. (15–18 июня) – Венская встреча Л.И. Брежнева и Дж. Картера. Подписание Договора ОСВ-2;
1979 г. (2 ноября) – захват иранскими студентами посольства США в Тегеране;
1980 г. (март) – запрет правительства США на поставку в СССР современных технологий. Бойкот Московских Олимпийских игр;
1981 г. (20 января) – освобождение американских заложников в Иране;
1981 г. (31 марта) – покушение на Р. Рейгана;
1982 г. (июнь) – заявление Р. Рейгана о «крестовом походе» на коммунизм;
1982 г. – «Карибская инициатива»;
1984 г. (январь) – объявление «доктрины Рейгана»;

1986 г. (ноябрь) – начало скандала «Ирангейт»;
1986 г. (октябрь) – встреча Р. Рейгана и М.С. Горбачева в Рейкьявике;
1988 г. (май – июнь) – визит Р. Рейгана в СССР;
1988 г. (декабрь) – визит М.С. Горбачева в США;
1989 г. (декабрь) – американская интервенция в Панаме, свержение президента М. Норьеги.

Новейшая история США:

1991 г. (июль) – подписание Р. Рейганом и М.С. Горбачевым Договора СНВ-1;
1991 г. (16 января – 27 февраля) – война в Персидском заливе («Буря в пустыне»);
1992 г. (февраль) – провозглашение президентом Дж. Бушем окончания «холодной войны»;
1992 г. – принятие «Доктрины Вулфовица»;
1994 г. (февраль) – снятие американского эмбарго на торговлю с Вьетнамом;
1995 г. (май) – встреча Дж. Буша и Б.Н. Ельцина в Москве. Нормализация отношений между США и Вьетнамом;
1998 г. (январь) – начало и завершение дела об импичменте Б. Клинтона;
1999 г. (март – июль) – использование НАТО военной силы в Югославии при активном участии США;
2000 г. (сентябрь) – встреча Б. Клинтона и В.В. Путина в Нью-Йорке («Саммит тысячелетия»);
2001 г. (11 сентября) – террористические акты арабских пилотов-камикадзе в Вашингтоне и Нью-Йорке;
2001 г. (октябрь) – военная операция США против Талибана (Афганистан);
2002 г. (май) – подписание в Москве Дж. Бушем-младшим и В.В. Путиным Договора о сокращении стратегических наступательных потенциалов;

2002 г. (сентябрь) – опубликование в США документа «Стратегия США в области национальной безопасности» («доктрина Буша»);

2002 г. (октябрь) – предоставление Конгрессом США президенту Дж. Бушу права начать военные действия против Ирака;

2003 г. (март – апрель) – свержение режима С. Хусейна;

с 2008 г. – мировой экономический кризис;

8 ноября 2016 г. – 2020 г. – президентство от Республиканской партии Дональда Трампа;

январь 2020 г. – распространение COVID-19;

с 25 мая 2020 г. – антирасистские выступления;

2020 г. – президентские выборы в США;

2021 г. – захват Капитолия;

2021 г. (август) – вывод армии США из Афганистана.

6.2. Основные вехи в истории США




Рис. 6.2. Томас Джефферсон

Томас Джефферсон (рис. 6.2) – отец-основатель США, третий президент страны, занимавший этот пост с 1801 по 1809 год. Автор *«Декларации независимости»*, дипломат, философ. Томаса Джефферсона называют одним из выдающихся президентов США, внесшим большой вклад в развитие и процветание своей страны. Кроме того, он был еще и выдающимся архитектором, во многом сформировавшим облик Вашингтона. Ему принадлежит авторство Капитолия в штате Виргиния, созданного в совер-

шенно новом стиле, сочетающем французский рационализм и античный римский стиль.

Джефферсон родился 13 апреля 1743 года в Шандуэлле (штат Виргиния). Его родителями были влиятельные плантаторы. Отец – Питер Джефферсон был потомком выходцев из английского Уэльса. Мама – Джейн Рэндольф родилась в семье богатых плантаторов-рабовладельцев, была близкой родственницей первого председателя Континентального Конгресса. В 1774 г. 13 английских колоний начали военные действия в борьбе за независимость и достигли своей цели. 5 сентября 1774 года был созван I Континентальный Конгресс, который выработал свод законов, защищавших интересы колоний, и объявил бойкот английским товарам вплоть до полной отмены дискриминационных актов. Но так как английский парламент и король Георг III отвергли требования конгресса, вооружённый конфликт между обеими сторонами стал неизбежным.

Созыв **I Континентального Конгресса** и принятые на нём решения стали по существу первыми проявлениями совместной, организованной деятельности американских колоний. Именно тогда были заложены основы для их дальнейшего объединения, закреплённые на II Континентальном Конгрессе принятием решения об организации совместных военных действий. Зимой 1775 г., задолго до того, как началась Война за независимость, Джефферсона выбрали в члены Континентального Конгресса.

На протяжении двух лет он трудился над «Декларацией независимости», которую приняли 4 июля 1776 года. Этот день вошел в историю как официальная дата рождения США. Над Декларацией независимости работали пять авторов – **Томас Джефферсон, Бенджамин Франклин** (рис. 6.3), **Джон Адамс** (рис. 6.4), **Роберт Ливингстон** (рис. 6.5),

Роджер Шерман (рис. 6.6). На протяжении последних 17 дней создания документа над ним трудился исключительно Джефферсон, и только после этого его подписали все остальные разработчики и представители тринадцати штатов (рис. 6.7).



Рис. 6.3. Бенджамин Франклин



Рис. 6.4. Джон Адамс



Рис. 6.5. Роберт Ливингстон



Рис. 6.6. Роджер Шерман



Рис. 6.7. Подписание Декларации независимости США

В декларации можно выделить 3 части:

первая часть гласит, что все люди по своему происхождению равны и обладают равными правами (на жизнь, на свободу, на достижение счастья и др.);

вторая часть содержит полный перечень злоупотреблений английской короны по отношению к колониям;

третья часть объявляет о полном разрыве политической связи между колониями и метрополией, при этом каж-

дая колония признаётся самостоятельным независимым государством («state»).

4 июля 1776 г. – дата образования нового суверенного государства Соединенные Штаты Америки. 17 сентября 1787 г. была принята Конституция США с главными убеждениями демократического формирования страны. В утвержденной Конституции содержались права «свободных» штатов с могущественной государственной властью. В 1803 г. благодаря удачным действиям американских дипломатов между Североамериканскими Соединёнными штатами и Францией была заключена сделка, получившая название «Луизианская покупка» (рис. 6.8), позволившая Штатам практически удвоить свою территорию. Но главным достижением этой сделки для США того времени было предоставление реки Миссисипи, важной транспортной артерии, которая ранее была пограничной рекой, в полное распоряжение американских фермеров и торговцев.



Рис. 6.8. Приобретение у французов Луизианы

События, предшествующие приобретению Луизианы.

Территория будущей Луизианы появилась на испанских картах в XVI веке, но колонизацию этого региона в XVII веке начала французская корона. Под Луизианой понимается не современный штат, а большая область, являвшаяся частью Новой Франции и ставшая буфером между испанскими колониями на юго-западе и английскими владениями на востоке континента. Даже название «Луизиана» образовано от имени Людовик, или Луи. Королей с таким именем во Франции было больше двух десятков. Луизиана оказалась не слишком привлекательной территорией: на юге в субтропических болотах свирепствовали лихорадки, в центральной части регулярно проходили торнадо, а север отличался обильными снегопадами, пронизывающим ветром и сильными морозами. По-настоящему ценным местом был только Новый Орлеан, позволявший держать под контролем реку Миссисипи – одну из ключевых водных артерий Северной Америки. В 1762 году Франция передала убыточную Луизиану Испании. Обрато французы ее получили в 1800 году; по прошествии почти 40 лет территория продолжала приносить убытки. Американцы наблюдали за этими событиями с недоумением и опасением – им было важно продолжать беспрепятственно пользоваться портом Нового Орлеана для перевалки своих товаров. Такое право США давал договор, подписанный с владеющей Луизианой державой. В сложившейся ситуации третий президент США Томас Джефферсон принимает решение попытаться выкупить порт. Для этого он отправляет в Париж переговорщиков – Роберта Ливингстона и Джеймса Монро. Штаты планировали приобрести только Новый Орлеан и часть его окрестностей для обеспечения нормального грузооборота. Никто не мог предположить, что в итоге у французской стороны удастся купить существенную часть континента.

Французы в это время оказались в сложном положении: их военным пришлось подавлять восстание рабов в Сан-Доминике.

Эпидемия желтой лихорадки унесла жизни около 20 000 французских солдат, что составляло примерно 75 % численности вооруженных сил в регионе. Оставшиеся французы эвакуировались на родину. Сильно подорвавшая свое влияние в Америке Франция опасалась, что Великобритания или США силой захватят Луизиану. Американцы были готовы выкупить Новый Орлеан за 10 миллионов долларов США. Французы выступили со встречным предложением – приобрести всю территорию Луизианы за 15 миллионов долларов США. Франция использовала полученные средства для постройки флота, с помощью которого она вторглась в Англию. Часть политической элиты Штатов предпочитала сохранить хорошие отношения с британской короной, поэтому всеми силами сопротивлялась покупке. У многих вызывало беспокойство то, что сделка сопровождалась обязательством о предоставлении американского гражданства каждому из французов, испанцев и свободных негров, живших в Луизиане.



Рис. 6.9. Арканзас, Миссури, Айова, Оклахома, Канзас, Небраска

Отдельные претензии высказывала и Испания, претендовавшая на часть доставшихся США территорий. Однако в дальнейшем испанцам пришлось отказаться от своих требований и уступить Штатам всю Флориду, а также другие земли. Американцы прошли через все внешние и внутренние испытания и в итоге оказались владельцами более чем 2 миллионов квадратных километров. На приобретенной территории сегодня располагаются 6 штатов полностью (6.9) и еще 9 частично. Стоимость покупки в итоге по тем временам составила 7 центов за гектар.

TERRITORIAL GROWTH

COLONIAL PERIOD: 1775

- Original Thirteen Colonies
- Other British territories

UNITED STATES: 1790-1912

- States
- State claims
- Special status areas
- Territories
- Unorganized territories
- Chartered areas
- Foreign areas

1803 Dates of territorial acquisition
1808 Dates of initial territorial organization
1900s Dates of federal change within given time period
1912 Dates of admission to the Union

Map scale: 1:10,000,000

Compiled by H. George Smith, Hammond Incorporated, 1967.
 U.S. GPO: 1967 O-456-781

Louisiana purchased from France

1800

В 1861 г. между южными и северными штатами возникли разногласия, связанные с экономическими и культурными вопросами, вследствие чего возникла Конфедерация 11 южных штатов, объявившая о своем отделении. В начале Гражданской войны южане одержали несколько побед, но в итоге война завершилась победой северных штатов с сохранением федерации (рис. 6.11). В 1867 г. Соединенными Штатами были куплены **Алеутские острова и Аляска у России** (рис. 6.12). Конец XIX – начало XX века отличились грандиозным превращением США в сильное экономическое государство, благодаря наплыву иммигрантов с других материков. К 1914 г. население государства уже составляло 95 миллионов жителей.

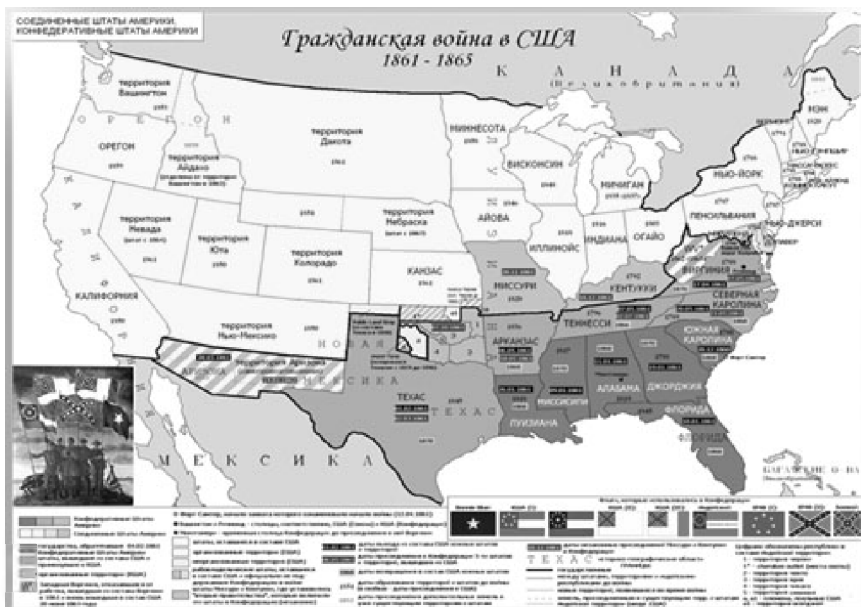


Рис. 6.11. Ход Гражданской войны в США



Рис. 6.12. Русская Аляска

Открытие трансконтинентальной железной дороги (конец XIX века).

В период Гражданской войны железные дороги сыграли важную роль для двух конфликтующих сторон, которые использовали железнодорожный транспорт для доставки оружия, продовольствия, войск и боеприпасов. В 1862 году президент **Авраам Линкольн** (рис. 6.13) подписал Акт о строительстве Трансконтинентальной железной дороги, которая должна была соединить Калифорнию с восточными штатами (рис. 6.14, 6.15).




Рис. 6.13. Авраам Линкольн



Рис. 6.14. Трансконтинентальная железная дорога в США



Рис. 6.15. Открытие трансконтинентальной железной дороги

Железная дорога мгновенно изменила демографию и экономику Американского Запада. С востока страны на освоение новых территорий потянулись англоязычные мигранты, потеснившие автохтонных индейцев и испаноязычных креолов в Калифорнии. Миграция также привела к размытию религиозного состава территории Юта (инкорпорированная организованная территория США, существовавшая с 9 сентября 1850 года по 4 января 1896 года), ранее почти 100% мормонской. К началу XX века в разные стороны от первой дороги и параллельно ей были построены новые более современные транспортные системы, действующие до сих пор.

Креолы – потомки первых европейских (испанских, португальских, реже – французских) переселенцев на территориях колоний Северной и Южной Америки.

Мормоны – обобщённое название религиозной культуры, возникшей в результате распространения и развития Церкви Иисуса Христа Святых последних дней (ЦИХСПД, ЦСПД или СПД), созданной в первой половине XIX века Джозефом Смитом в США

4 апреля 1917 г. Америка вступила в Первую мировую войну. До этого времени государство предпочитало занимать нейтральную позицию по отношению к событиям, которые происходили в этот момент в Европе, поскольку США занимались созданием зон влияния в странах Тихого океана и Карибского бассейна, а также Центральной Америки. По окончании войны американский Сенат отказался голосовать за Версальский договор.

После войны в 1929 г. резкий скачок экономики страны сменился ужаснейшим кризисом. Во время Великой депрессии значительно сократилось производство и увеличилась безработица. 7 декабря 1941 г. армия США вступила во Вторую мировую войну с Японией вследствие бомбардировки в Перл-Харборе американской базы японскими истребителями. После 11 декабря 1941 г. Америка вступила в военный конфликт с Италией и Германией. Все свои военные действия американцы разворачивали в основном на Тихоокеанской территории.

После Тегеранской конференции 6 июня 1944 года армия США фигурировала в разгроме германской армии на Атлантическом побережье Франции. Боевые действия против Японии успешно проходили в Юго-Восточной Азии и на островах Тихого океана. 6 августа 1945 г. американцы скинули на Хиросиму атомную бомбу, а 9 августа бомба была сброшена еще на один японский город – Нагасаки. 2 сентября 1945 г. император Японии Хирохито был подписан акт о капитуляции. Сильнейшее мировое государство США после войны содействовало восстановлению экономики стран Западной Европы; оно развернуло «холодную войну», препятствуя распространению коммунистического влияния на весь мир, а особенно на Европу. В конце 40-х – начале 50-х гг. непосредственно внутри державы американские власти преследовали всех подозреваемых в участии в коммунистическом движении («маккартизм», «охота на ведьм»).



Рис. 6.16. Мартин Лютер
Кинг

В дальнейшем Америка так или иначе ввязывалась в международные конфликты (Куба, Вьетнам, арабо-израильская война). В США возникло пацифистское движение против военных действий, направленных на вьетнамцев, которое совпало с борьбой афроамериканских жителей против расовой дискриминации. В апреле 1968 г. было совершено убийство **Мартина Лютера Кинга** (рис. 6.16), убеждавшего в мирном разрешении вопроса об отстаивании своих гражданских прав афроамериканского населения.

Его конструктивная политическая деятельность не прошла бесследно, поскольку впоследствии произошла интеграция афроамериканцев в американскую общественность. В 70-х гг. произошёл значительный политический оборот – отставка президента Никсона, чему способствовал Уотергейтский скандал. В 1979 г. нормализовались отношения Китая с Соединёнными Штатами, президентом которых в этот период являлся Дж. Картер. Это, в свою очередь, благоприятно повлияло на подписание мирного договора между Израилем и Египтом. Но, так как была проведена безуспешная операция по освобождению американских граждан, которые являлись заложниками в посольстве США в Тегеране, произошёл провал демократической партии на выборах. Вследствие данных событий в 1980 г. президентом США был избран Р. Рейган. Благодаря переговорам с СССР, инициированным Р. Рейганом и подхваченным Дж. Бушем, занявшим пост президента в 1989 г., наступила локализация гонки вооружений и завершилась «холодная война».

Контрольные вопросы

1. В чем заключается геополитическое значение провозглашения «доктрины Монро»?
2. Каково значение Гражданской войны в США?
3. В чем заключается геополитическое значение провозглашения «Гуамской доктрины» Р. Никсона?
4. В чем заключается геополитическое значение провозглашения «доктрины Буша»?
5. В чем заключается геополитическое значение провозглашения «доктрины Рейгана»?

Глава 7. ИСТОРИЯ КОРЕИ

7.1. Ранняя история Кореи

Когда мы говорим о первобытной истории Кореи, то для обозначения места зарождения древней протокорейской культуры точнее использовать словосочетание «Корейский полуостров», а не привычное слово «Корея».

С названием «Корея», как правило, ассоциируется единое государство с одной нацией, проживающей в течение длительного времени на Корейском полуострове. Однако Корея со времени появления первых людей и до рубежа нашей эры не была единым государством, занимавшим всю или большую часть территории Корейского полуострова. К тому же древнее население полуострова – не предки современных корейцев. Поэтому мы говорим о первобытной истории обществ **Корейского полуострова**.

Археологические находки говорят, что люди появились на территории Корейского полуострова порядка 70 тысяч лет назад. В провинциях Хамгён-Пукто, Пхёнан-Намдо, Кёнгидо и Чхунчхон-Пукто находят множество каменных орудий труда, относящихся к палеолиту. Люди тех лет жили в пещерах и строили примитивные дома. Древнейший корейский гончарный предмет относится к 8000 году до н.э. Гончарные предметы 3500–2000 годов до нашей эры (гончарный период Чыльмун) находят по всей территории полуострова, а также в Приморском крае, Монголии и Маньчжурии.

Гончарное искусство Чыльмун проявляет сильное сходство с гончарной культурой Дзёмон в Японии.

В провинциях Хамгён-Пукто, Пхёнан-Намдо, Кёнгидо и Чхунчхон-Пукто (рис. 7.1) находят множество каменных орудий труда, относящихся к палеолиту.

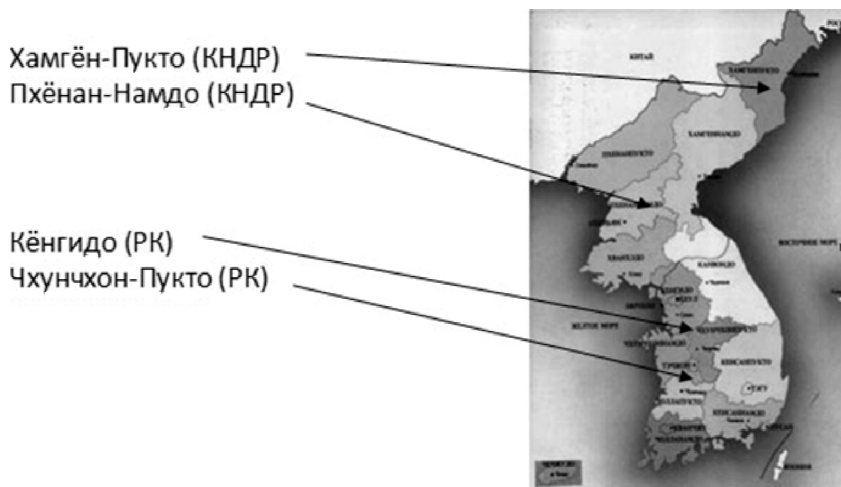


Рис. 7.1. Провинции Хамгён-Пукто, Пхёнан-Намдо, Кёнгидо и Чхунчхон-Пукто

Период **палеолита** на Корейском полуострове имеет следующую периодизацию:

- ранний, или нижний, палеолит (700 000–120 000 лет до н.э.);
- средний палеолит (120000–50000 лет до н.э.).
- поздний, или верхний, палеолит (50 000–10 000 лет до н.э.).

Люди, жившие в это время на Корейском полуострове, не являются предками современных корейцев. Тем не менее на протяжении всего периода палеолита, так же как и сменившего его мезолита и неолита, люди постоянно населяли терри-

торию нынешней Кореи. Во времена палеолита на полуострове наблюдалось несколько потоков больших миграций, связанных с периодами оледенения, которых насчитывают четыре, и, соответственно, тремя промежуточными периодами потепления. После последнего оледенения на Корейском полуострове наступил период неолита.

7.2. Древнее государство на Корейском полуострове

По легенде первое корейское государство было основано сыном женщины-медведицы и небожителя **Тангуном в 2333 году до н.э.** Историки называют самый ранний этап корейской истории периодом государства **Древний Чосон (Ко Чосон).**

Территория Древнего Чосона находилась в районе севера Корейского полуострова и полуострова Ляодун. Большинство современных историков сходятся во мнении, что дата 2333 год до н.э. является сильно удревнённой, поскольку не подтверждается никакими историческими документами, кроме отдельных средневековых корейских хроник (Самгук Юса и подобные).

Первые упоминания о Древнем Чосоне относятся к IV–III векам до н.э.

Считается, что на заре своего развития Древний Чосон был племенным союзом, состоявшим из отдельно управлявшихся городов-государств, а централизованным государством он стал около IV века до н.э. Примерно в это же время на юге полуострова образовалось протогосударство Чин, а также протогосударство **Три Хан (Самхан).** В 108 году до н.э. Древний Чосон был покорен китайской империей Хань.

Человек, которого можно отнести к разряду хомо сапиенс (неоантроп), появился на полуострове приблизительно

40000–25000 лет тому назад, в период позднего палеолита. До этого полуостров населяли хомо эректус (человек прямоходящий), а ранее – люди типа австралопитеков (архантропы, палеоантропы), с небольшой черепной коробкой, массивными челюстями, согнутой спиной и т.п. Однако даже сравнительно поздний палеолитический хомо сапиенс, чьи останки были обнаружены на Корейском полуострове, не являлся предком современных корейцев: у него была иная форма челюсти, иные пропорции тела. Таковы, например, останки 35-летнего мужчины из пещеры в горах Сыннисан недалеко от города Токчхон в верховьях реки Тэ-Донган (Северная Корея).

Для понимания этнических процессов, происходивших на Корейском полуострове, а также для выяснения вопроса о происхождении тех этносов, которые в дальнейшем стали основой формирования корейской нации, важным является период неолита. На территории нынешней Кореи неолит продолжался приблизительно с VI по I тысячелетие до н.э. Неолит для истории развития человечества в целом и для Корейского полуострова в частности стал поистине революционной эпохой. В производстве каменных орудий на смену технике скола пришла техника полировки или заточки каменных изделий.

Еще более значимым было изобретение керамики.

Для периода неолита характерно жилище двух типов: **пещерное** и **полуземлячное**. Последний тип встречается чаще. Полуземлянки имели глубину около 60 см и диаметр около 5 м. Форма жилища была, как правило, круглая с очагом посередине и входом, обращенным на южную, самую светлую и теплую, сторону. Такое жилище, по мнению ученых, предназначалось для проживания 4 человек. Около входа в полуземлянки неолитические люди устраивали врытые в землю хранилища продуктов питания.

Население Корейского полуострова поклонялось Небу, а также животным. Все это привело к зарождению **тотемизма** и

отразилось в мифах об основании древних корейских государств. В местах археологических раскопок протокорейских неолитических поселений часто находят небольшие каменные или костяные предметы, напоминающие по форме змею, лошадь или даже человека. Они играли роль амулетов. Вера в сверхъестественные силы природы, включая Небеса и животных, стала первоосновой для дальнейшего зарождения и становления шаманизма, широко распространенного в современной Южной Корее.

В бронзовый век изменилось и жилище протокорейцев. Полужемлянки стали менее глубокими, по форме вытянутыми. Они имели размер примерно 5–6 м в длину и 3–4 м в ширину. Столбы, на которых покоилась крыша, стали устанавливать на камни – некое подобие фундамента. Очаг сместился из центра помещения к краю. Хранилище для продуктов стало устраиваться у стены строения. В таких домах могли жить от 4 до 8 человек. О начавшемся классовом расслоении у протокорейцев бронзового века свидетельствуют сохранившиеся до наших дней захоронения вождей крупных племенных объединений – каменные дольмены. Помимо этого встречаются захоронения в виде каменных гробов, врытых в землю.

7.3. Ранние государства на Корейском полуострове (108 г. до н.э. – начало XIII века)

Древний Чосон

О Древнем Чосоне (Ко Чосон) (рис. 7.2) известно из корейских и китайских письменных источников. Корейские источники, дошедшие до наших дней, были написаны довольно поздно. Сведения о самых ранних этапах истории Древнего Чосона дошли до нас из мифов, самый известный из которых – миф о Тангуне, основателе Древнего Чосона. Текст мифа

зафиксирован в нескольких корейских средневековых памятниках. Прежде всего, это «Самгук юса», или «Достопамятные события Трех государств» (1281), автором которых является буддийский монах Ирен (1206–1289).

Миф о Тангуне представлен также в летописи XIII в. «Чеван унги» («Рифмованные записи о королях и императорах») историка **Ли Сынхю** (1224–1301). Кроме того, называют «Сечжон силлок» («Реальные записи правления государя Сечжона»), «черновое» историописание XV в., готовившееся как материал для составления официальной династийной истории, и ряд других.



Рис. 7.2. Примерная карта Древнего Чосона

Историю Древнего Чосона принято делить на **три периода**.

Первый период, «мифический» (поскольку о нем известно из мифов), называется «Чосоном Тангуна» (2333–1122 гг. до н.э.).

Второй период, «легендарный», называется «Чосон Кичжа» (1122–195 гг. до н.э.). Он связан с легендой, следы которой присутствуют в мифе о Тангуне: правитель китайской династии Чжоу (1122–247 гг. до н.э.) У-ван (1121–1116 гг. до н.э.) отдал Чосон в удел некоему Кичжа.

Третий период именуется «Чосон Ви Мана» (194–108 гг. до н.э.). С наступлением данного этапа связаны следующие события. В 195 г. до н.э. выходец из китайского княжества Янь – Вэй Мань (в современном корейском прочтении иероглифов имя звучит как Ви Ман) вместе с 1000 человек своих людей перешел на службу к древнеchosонскому правителю Чун-вану.

Территория Древнего Чосона вместе с его столицей то и дело перемещалась. Сначала центр Древнего Чосона находился в районе современной китайской провинции Ляонин. Затем в результате военного конфликта с китайским княжеством Янь в IV–III вв. до н.э. центр государства вместе со столицей переместился в северную часть Корейского полуострова, в бассейн реки Тэдонган. При этом Древний Чосон потерял порядка 2000 ли своих территорий к западу.

Для культуры Древнего Чосона характерны кинжалы в форме лютни (пипха) и тонкие кинжалы (се). Центр распространения первых – Ляонин, а вторых – бассейн реки Тэдонган.

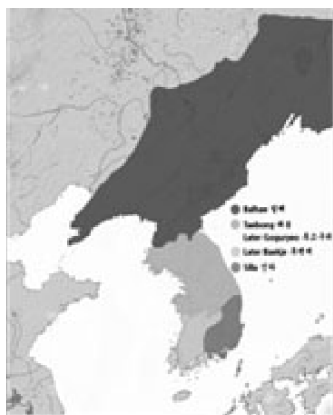


Рис. 7.3. Государства на территории Древнего Чосона

В 108 г. до н.э. государство Чосон завершило свое существование. На его месте образовались четыре китайских округа: **Чинбон, Имдун, Хёнтхо и Наннан**. После падения Ко Чосона на территории полуострова образовалось три племенных союза: **Махан, Чинхан и Пёнхан** (собирательное название **Три Хан – Самхан**). Севернее Самхана развивалось государство **Пуё (Фулюй)**. На территории бывшего Ко Чосона возникло несколько небольших государств, среди которых **Окчо и Тонье (восточное Йе)** (рис. 7.3).

Три королевства

В начале нашей эры из племенных союзов, оставшихся после распада Ко Чосона, сложилось три раннефеодальных государства – **Силла, Пэкче и Когурё**. В то время как в северной части Корейского полуострова с 108 г. до н.э. по 313 г. н.э. на месте Древнего Чосона находились китайские округа, на территориях к северу и к югу от округов начинался процесс формирования (генезиса) древних корейских государств – **Когурё, Пэкче и Силла**. Мифологические даты их основания соответственно 37, 18 и 57 гг. до н.э.

Пархэ и Объединённое Силла

После завоевания Когурё и Пэкче в 676 году возникло государство Объединённое Силла, которое в 935 году было заменено государством Корё. В то же время на севере развивалось государство **Пархэ (кит. Бохай)**.

Однако Когурё, Пэкче и Силла возникли не просто из союзов племен, проживавших на соответствующих территориях. У Трёх государств были свои «предшественники», которых современники (китайцы) с уже сложившейся к началу I тысячелетия культурой историописания называли «государствами» го. Являлись ли они действительно государствами или сильными союзами племен с элементами государственных структур – по этому поводу единого мнения нет и пока быть не может из-за недостаточности фактического материала.

Корё (고려)

Корё было основано в 918 г. и к 936 г. объединило полуостров (рис. 7.4). Слово «Корё» стало прообразом современного «Корея».

Правление династии длилось до 1392 г. В течение этого периода был разработан подробный свод законов. Буддизм распространился по всему полуострову.



Рис. 7.4. Корё

Монголы в Корее

В 1231 г. Монгольская империя начала набеги на Корё, и после 25 лет борьбы король Корё был вынужден стать монгольским данником.

Следующие 80 лет Корея провела под монгольским игом. Первое представление дани монголам относится к 1241 г. Корейские государи постоянно являлись ко двору монгольских императоров. Там же жили и наследники престола, возвращавшиеся на родину только после смерти отца для занятия (с разрешения монгольского императора) престола. В известных случаях и корейский государь, и его окружающие надевали монгольский костюм.

В середине XIV века монгольская империя стала медленно угасать, раздираемая внутренними склоками, и король Конмин смог избавиться от монгольской зависимости.

Когда в Китае пала Юаньская династия и воцарилась Минская, то Корё очутилась в двусмысленном положении: с одной стороны, она признала свои вассальные отношения с новой династией (1368), а с другой стороны, продолжала прежние отношения с удалившейся из Китая Юаньской династией и даже открыто приняла сторону последней, двинув свое войско к границам Китая.

Таким положением дел искусно воспользовался тесть последнего государя династии Корё – главнокомандующий корейской армии генерал Ли Сон Ге. Он низложил династию Корё и основал новую (в 1392 году), известную под именем Чосон.

7.4. Великое государство Чосон (XIII – конец XIX века)

Столица Чосон была перенесена в Хансон, современный Сеул. В 1394 году в качестве официальной религии было принято конфуцианство. В XV веке был разработан корейский

алфавит хангыль. Чосон (название Кореи во время правления династии Чосон) в период с 1592 по 1598 год страдал от набегов японцев. После вторжений из Маньчжурии в 1627 и 1636 годах династия стала данником империи Цин.

Внутренняя политика Чосона целиком управлялась конфуцианской бюрократией. Несмотря на попытки адаптировать западные достижения, Корея оставалась закрытой страной.

Во второй половине XIX века прозападные реформы в Корею, по образцу Японии, пытался инициировать влиятельный чиновник Пак Кю Су, однако они проводились крайне медленно и после его смерти остановились. Начавшееся в 1893–1894 гг. революционное движение, во главе которого шла партия Тога-куто, заставило короля обратиться за помощью к Китаю. Китайское правительство послало свои войска в Корею, на что Япония ответила посылкой своих войск. Началась японо-китайская война (1894–1895). Корея в ней официально участия не принимала, но она велась из-за Кореи и отчасти на её территории.

После войны Корея попала фактически под протекторат Японии. Король управлял отныне под строжайшим контролем Японии. В 1895 году японцы убили королеву Мин. Скандал был настолько широким, что в Японии над убийцами был устроен показательный процесс, однако все они были признаны невиновными. 11 февраля 1896 года ван Коджон (рис. 7.5, 7.6) бежал из дворца и скрылся в российском посольстве, где прожил целый год; только в марте 1897 года он вернулся в свой дворец, после чего принял титул императора, не обладая практически никакой властью. В 1904 году началась русско-японская война. Официально Корея в ней участия не принимала, но война (сухопутная) велась сначала в пределах Кореи; ее гавани были местами высадки японских войск.



Рис. 7.5. 26-й Ван королевства Чосон (13.12.1863–17.08.1897)



Рис. 7.6. Коджон в 1904 г.

Когда война окончательно перекинулась на территорию Маньчжурии, Корея осталась оккупированной японскими войсками, производившими в ней реквизиции.

30 января 1904 года российский посланник Павлов должен был выехать из Сеула. По договору 10 (23) февраля 1904 года, подписанному корейским императором под давлением Японии, Корея аннулировала в одностороннем порядке русско-корейские договоры и формально признала себя союзником Японии. Зависимость корейского государства сохранялась и после окончания русско-японской войны и была официально оформлена японо-корейским договором о протекторате 17 (4) ноября 1905 г.

7.5. Корея в XX веке

Аннексия Японией

После русско-японской войны (1904–1905) Японская империя установила протекторат над Кореей, а в 1910 году аннексировала её.

С 1910 по 1945 год Корея была японской колонией. Японцы проводили политику подавления антияпонского движения, экономической и культурной модернизации страны, а также ассимиляции корейцев. Разгром Японии во Второй мировой войне положил конец японскому господству в Корее (из Кореи были также выселены все японцы). Северная часть Кореи была оккупирована Советским Союзом, а южная – Соединёнными Штатами.

Раскол Кореи

В 1948 г. были созданы два государства – КНДР на севере и Республика Корея на юге. Корейская война (1950–1953) закрепила раскол страны. Тем не менее оба корейских государства убеждены в неизбежности объединения в будущем. В Южной Корее на протяжении нескольких десятилетий правили военные диктаторы, проводившие политику модернизации страны. В конце 1980-х годов страна стала демократическим государством. В Северной Корее была установлена диктатура Ким Ир Сена, которого после его смерти сменил его сын Ким Чен Ир.

Контрольные вопросы

1. Охарактеризуйте раннюю историю Кореи.
2. Дайте характеристику периодизации истории Кореи периода палеолита на Корейском полуострове.
3. Дайте характеристику государства Древний Чосон (Ко Чосон).

4. Дайте характеристику этапов развития истории Древнего Чосона.

5. Дайте характеристику ранних государств на Корейском полуострове (108 г. до н.э. – начало XIII века).

6. Каковы особенности социально-политического развития Великого государства Чосон (XIII – конец XIX века)?

7. Каковы особенности развития Кореи в XX веке?

8. Каковы причины раскола Кореи на два государства – КНДР и Республику Корею?

ПЕРЕЧЕНЬ И ТЕМАТИКА САМОСТОЯТЕЛЬНЫХ РАБОТ ПО ДИСЦИПЛИНАМ «МЕЖДУНАРОДНЫЕ ОТНОШЕНИЯ» И «ЗАРУБЕЖНОЕ РЕГИОНОВЕДЕНИЕ»

1. Генезис традиционной китайской государственности: империя Западного Чжоу.
2. Государство Чжоу в письменных текстах своего времени.
3. Границы Китая: история формирования.
4. Государственная идея в Древнем и Средневековом Китае.
5. Крестьянские войны в истории Китая как социокультурный феномен.
6. «Синьхайская революция»: идеи, лидеры, политическая практика.
7. Сунь Ятсен: политические идеи и политическая практика.
8. «Модели социализма» в Восточной Азии: общее и особенное.
9. Проблема «двух Китаев»: к истории вопроса.
10. «Китайская модель» социализма – становление и историческая судьба.
11. Китай на пути модернизации и реформ (80–90-е годы).
12. Сунь Ятсен, Чан Кайши и Мао-Цзэдун: сравнительно-биографическое исследование или проблема лидерства (вождизма) в революционном Китае.

13. Конфуцианство и легизм в историко-культурной и политической традиции Китая.

14. Сыма Цянь о проблемах происхождения и становления китайской государственности.

15. Империя Цин и Россия: проблемы взаимоотношений.

16. Представления о власти в традиционном Китае.

17. Идеология народных движений в традиционном Китае.

18. Российско-китайские отношения в XVIII веке.

19. Россия и революционный Китай.

20. Китай и Корея: проблема взаимоотношений в историческом контексте.

21. Китай и Япония: к вопросу об эволюции социально-психологических и политических стереотипов взаимовосприятия.

22. История китайской эмиграции.

23. Судьбы китайской философской традиции во второй половине XX века.

24. Развитие и гибель государства Когурё.

25. Корейская война: мифы и реальность.

26. «Корейская проблема»: к истории вопроса.

27. История китайского влияния на корейском полуострове.

28. Политический портрет северокорейских лидеров.

29. Исторический опыт модернизации в странах АТР.

30. Колыбель японской цивилизации: история и культура «эпохи Нара».

31. Мир по-японски: эстетические и этические ценности японцев в исторической эволюции.

32. Политический мир средневековой Японии.

33. Япония и японцы глазами русских путешественников.

34. Российско-японские отношения в XX веке.

35. Повседневная жизнь и менталитет хэйянской аристократии по литературным источникам.

36. Социально-экономическое положение 13 колоний Англии в Северной Америке.

37. Война за независимость 13 колоний Англии в Северной Америке.

38. Томас Джефферсон – идеолог американской революции.

39. Б. Франклин – политический деятель, учёный, дипломат.

40. Русская иммиграция и её вклад в развитие культуры в США в первой половине XX в.

41. Пёрл Харбор и вступление США во Вторую мировую войну.

42. Американский федерализм.

43. Джон Кеннеди: человек, политик, президент.

44. Расовая проблема в американском обществе: история вопроса.

45. «Война с бедностью» Л. Джонсона – неоправданные надежды.

46. Джон Фостер Даллес – государственный секретарь США.

47. Генри Киссенджер: дипломат, политик, историк.

48. Женское движение в США в 1970–1990-е годы.

49. Влияние уотергейтского скандала на развитие двухпартийной политической системы США.

50. Молодежное движение в США в 1960-е гг.

51. Экономические реформы администрации Р. Рейгана.

52. Американский характер.

ВОПРОСЫ ДЛЯ САМОСТОЯТЕЛЬНОЙ ОЦЕНКИ КАЧЕСТВА ОСВОЕНИЯ ДИСЦИПЛИНЫ

1. Периодизация истории Китая.
2. Археологические свидетельства существования государства Шан.
3. Цинь Шихуан-ди – первый император Китая.
4. Имперский период в истории Китая.
5. Период разъединения Китая.
6. Особенности социально-политического строя Китая при династии Тан.
7. Некитайские династии в истории Поднебесной.
8. Основные достижения династии Цин.
9. Последний император Пу И.
10. Синхайская революция в Китае: причины, этапы, итоги.
11. Гоминьдан и Коммунистическая партия Китая.
12. Приход к власти Мао Цзэдуна и его правление.
13. Образование Китайской Народной Республики.
14. Культурная революция: сущность и последствия.
15. Лидеры Китая в конце XX века.
16. Легенды о происхождении Японии.
17. Особенности императорской власти в Японии.
18. Реформы Тайка.
19. Императрица Дзито – особенности правления.
20. Социально-политическое устройство Японии периода Хейан.
21. История сегёната в Японии.

22. Исторический портрет: Ода Нобунаги.
23. Исторический портрет: Тоётоми Хидэёси.
24. «Открытие» Японии.
25. Правление императора Муцухито.
26. Великий Ито Хиробуми.
27. Японский милитаризм в XX веке.
28. Участие Японии во Второй мировой войне.
29. Периодизация истории Кореи.
30. Древние государства на Корейском полуострове.
31. Влияние Китая на развитие корейского государства.
32. Японская колониальная политика на корейском полуострове.
33. Корейская война (1950–1953): причины, ход, последствия.
34. Биография Ким Ир Сена и его роль в истории КНДР.
35. «Корейский вопрос» во второй половине XX века.
36. Периодизация истории США.
37. Образование английских колоний на территории Северной Америки.
38. Война за независимость: причины, ход, итоги.
39. Принятие Конституции США и поправок Билля о правах.
40. Личность Джорджа Вашингтона в истории.
41. Аболиционистское движение в США: причины, сущность, последствия.
42. Противоречия между севером и югом в США.
43. Гражданская война (1861–1865): причины, ход, последствия.
44. Авраам Линкольн как политический деятель.
45. Теодор Рузвельт в американской истории.
46. «14 пунктов» Вудро Вильсона.
47. Интервенция США против Советской России.

48. Франклин Делано Рузвельт – крупнейший политик своего времени.

49. Участие США во Второй мировой войне.

50. «Холодная война»: участники, этапы, итоги.

51. Плеяда американских политиков во второй половине XX века.

52. Периодизация истории Канады.

53. Канада в эпоху французского колониального господства.

54. Франко-английские войны за Канаду.

55. Канада в эпоху английского колониального господства.

56. Участие Канады во Второй мировой войне.

57. Периодизация истории Австралии.

58. Периодизация истории Вьетнама.

59. Периодизация истории Филиппин.

СЛОВАРЬ ОСНОВНЫХ ТЕРМИНОВ

Аболиционизм – движение за отмену рабства негров в США накануне и во время Гражданской войны (1861–1865).

Аннексия – насильственное присоединение (захват) государством территории другого государства, народа, а также насильственное удержание народности в границах другого государства. При аннексии государственные границы устанавливаются насильственным путем, вопреки воле населения.

АТР – Азиатско-Тихоокеанский регион, политический и экономический термин, обозначающий страны, расположенные по периметру Тихого океана, и многочисленные островные государства в самом океане.

АТЭС – Азиатско-Тихоокеанское экономическое сотрудничество.

Ван – верховный правитель в Древнем Китае.

Гражданская война – вооруженная борьба противоборствующих сил внутри страны за обладание государственной властью. Для нее характерны раскол общества на враждебные лагеря, непримиримость борющихся сторон, их организационное оформление.

Доктрина «сдерживания» – внешнеполитическая концепция, провозглашенная США на рубеже 1940–1950-х гг. Основные принципы: правительство США должно жестко и последовательно реагировать на каждую попытку СССР расши-

рить сферу своего влияния, не вмешиваясь при этом во внутренние дела Советского Союза.

Империализм: 1) политика, направленная на завоевание чужих территорий, установление политического и (или) экономического контроля над другими государствами; 2) в теории марксизма – завершающая стадия в развитии капиталистического общества, характеризующаяся в первую очередь господством монополий.

Капитуляция – прекращение военных действий, сдача вооружённых сил одного из воюющих государств и принятие условий, предъявленных победителем.

КНДР – Коре́йская Народно-Демократи́ческая Респу́блика.

КНР – Кита́йская Наро́дная Респу́блика.

Колонизация – процесс превращения какой-либо страны в колонию, а также заселение и хозяйственное освоение пустыющих земель.

Коммунизм – политическая идеология, обосновывающая необходимость переустройства общества на началах уничтожения частной собственности, классов и государства, на принципах коллективизма и равенства; общественный строй, основанный на этих принципах.

КПК – Коммунистическая партия Китая.

Ленд-лиз – система передачи Соединёнными Штатами Америки займы или в аренду вооружения, боеприпасов, стратегического сырья, продовольствия, промышленного оборудования странам-союзникам по антигитлеровской коалиции в годы Второй мировой войны.

Лига Наций – международная организация сотрудничества народов за мир и безопасность (1919–1946). В 1934 г. в Лигу Наций вступил СССР, но в 1939 г. в связи с советско-финляндской войной исключен из нее. Вела политику попус-

ительства по отношению к странам фашистского блока. Фактически перестала существовать с начала Второй мировой войны. Официально объявлено о роспуске в 1946 г.

Милитаризм – система политических, экономических и идеологических средств, используемых правящими кругами для наращивания военной мощи государства; современный милитаризм выражается в гонке вооружений, усилении влияния военно-промышленного комплекса во внешней и внутренней политике какой-либо страны.

ООН – Организация Объединенных Наций

Периодизация истории – особого рода систематизация, которая заключается в условном делении исторического процесса на определённые хронологические периоды. Эти периоды имеют те или иные отличительные особенности, которые определяются в зависимости от избранного основания (критерия) периодизации.

Разрядка – период во взаимоотношениях мировых систем капитализма и социализма, начавшийся на рубеже 1960–1970-х гг. Основа разрядки – военно-стратегический паритет (равенство) СССР и США. Завершилась в 1979 г. с вводом советских войск в Афганистан.

Революция – коренной переворот в какой-либо сфере (научно-техническая, промышленная, демографическая революция и др.). Социальная революция приводит к ликвидации существующих общественных и политических порядков, установлению новой власти.

РК – Республика Корея.

Самураи (япон.). В Японии в широком смысле – светское, в узком и наиболее часто употребляемом значении – военное сословие мелких дворян. Термин «самураи» применяется также для обозначения японских военных.

СВА – Северо-Восточная Азия.

Сёгун – титул военно-феодалных правителей Японии в 1192–1867 гг., при которых императорская династия была лишена реальной власти. Всего было три династии сёгунов: Ми-намото (1192–1333), Асикага [1335(1338) –1573], Токугава (1603–1867).

СТЭС – Совет Тихоокеанского экономического сотрудничества.

Феминизм – движение за предоставление женщинам равных с мужчинами прав; возникло в странах Европы и США в конце XIX – начале XX в.

«Холодная война» – состояние противоборства между СССР и его союзниками с одной стороны и США с их политическими партнерами – с другой (с 1946 г. до конца 80-х годов). Получила название «холодная война», поскольку, в отличие от «горячих войн» (открытых военных конфликтов), осуществлялась экономическими, идеологическими и политическими методами.

ЮВА – Юго-Восточная Азия.

СПИСОК ИСПОЛЬЗУЕМОЙ ЛИТЕРАТУРЫ

Основная литература

1. Богатуров, А. Д. История международных отношений. 1945–2008: учебное пособие для студентов, бакалавров, магистрантов, аспирантов / А. Д. Богатуров, В. В. Аверков. – Москва: Аспект Пресс, 2012.

2. Всемирная история: учебник для студентов вузов / Г.Б. Поляк, А.Н. Маркова, И.А. Андреева и др.; под ред. Г.Б. Поляка, А. Н. Марковой. – 3-е изд., перераб. и доп. – Москва: ЮНИТИ-ДАНА, 2012. – 887 с.

3. Дейноров, Э. История Японии / Э. Дейноров. – Москва: АСТ: Астрель, 2011. – 767 с.

4. История без купюр: сборник статей / рук. проекта А.Г. Оганесян; ред.: А.Д. Дубина, О.И. Ивлиева, Н.В. Карпычева и др. – Москва: Международная жизнь, 2013. – 240 с.

5. История международных отношений: учебник для студентов вузов, обуч. по спец. «Международные отношения» и «Зарубежное регионоведение»: в 3 т. Т. I. От Вестфальского мира до окончания Первой мировой войны / А. В. Ревякин, Н.Ю. Васильев, М.М. Наринский и др.; под ред. А.В. Торкунова, М.М. Наринского; Моск. гос. ин-т междунар. отношений (ун-т) МИД России. – Москва: Аспект Пресс, 2012. – 400 с.

6. История международных отношений: учебник для студентов вузов, обуч. по спец. «Международные отношения» и «Зарубежное регионоведение»: в 3 т. Т. II. Межвоенный

период и Вторая мировая война / А. Ю. Борисов, Н. Е. Клейменова, М. М. Наринский и др.; под ред. А. В. Торкунова, М. М. Наринского; Моск. гос. ин-т междунар. отношений (ун-т) МИД России. – Москва: Аспект Пресс, 2012. – 496 с.

7. История международных отношений: учебник для студентов вузов, обуч. по направл. подготовки «Международные отношения» и «Зарубежное регионоведение»: в 3 т. Т. III. Ялтинско-Потсдамская система / Ю. А. Дубинин, Б. Ф. Мартынов, М. М. Наринский и др.; под ред. А. В. Торкунова, М. М. Наринского; Моск. гос. ин-т междунар. отношений (ун-т) МИД России. – Москва: Аспект Пресс, 2012. – 552 с.

8. Коротаев, А. В. Законы истории. Вековые циклы и тысячелетние тренды. Демография, экономика, войны: монография / А. В. Коротаев, Д. А. Халтурина, Ю. В. Божевольнов; отв. ред. Н. Н. Крадин. – Изд. стер. – Москва: ЛКИ, 2014. – 256 с.

9. Кравцова, М. Е. История культуры Китая: учеб. пособие для студентов вузов / М. Е. Кравцова. – 4-е изд., испр. и доп. – Санкт-Петербург; Москва: ПЛАНЕТА МУЗЫКИ: Лань, 2011. – 416 с.

10. Пасков, С. С. Япония в раннее средневековье. VII–XII века: исторические очерки / С. С. Пасков; отв. ред. Г. И. Подпалова. – Изд. стер. – Москва: ЛИБРОКОМ, 2014. – 208 с.

11. Прасол, А. Ф. От Эдо до Токио и обратно. Культура, быт и нравы Японии эпохи Токугава / А. Ф. Прасол. – Москва: Астрель: CORPUS, 2012.

12. Фортунатов, В. В. История мировых цивилизаций / В. В. Фортунатов. – Санкт-Петербург: Питер, 2014. – 528 с.

Дополнительная литература

13. Борисов, А. С. Ранние «истории» Виргинии и Новой Англии об отношениях североамериканских колоний и метрополии в конце XVII – начале XVIII в. / А. С. Борисов // Вестник

Московского государственного областного университета. – 2013. – № 1. – С. 9.

14. Васильев, Л. С. История Востока: учебник для вузов: в 2 т. / Л. С. Васильев. – 6-е изд., испр. и доп. – Москва: Издательство Юрайт, 2013.

15. Вард, Г. История США: подробный источник по истории / Г. Вард; пер. с англ. И. А. Сергеевой. – Москва: АСТ: Астрель, 2009. – 256 с.

16. Вие, М. История Японии с древних времен до эпохи Мэйдзи / М. Вие; пер. с фр. М. Цай. – Москва: АСТ: Астрель, 2009.

17. Волгина, Д. В. Атрибуты императорской власти Китая: традиции и современность / Д. В. Волгина // Вестник Орловского государственного университета. Серия: Новые гуманитарные исследования. – 2012. – № 6 (26). – С. 270–272.

18. Горяина, Ю. П. Национальная идентичность как основа формирования имиджа Китая / Ю. П. Горяина // Вестник Сургутского государственного педагогического университета. – 2012. – № 3. – С. 102.

19. Данилов, С. Ю. История Канады / С. Ю. Данилов. – Москва: Весь Мир, 2006. – 256 с.

20. Елисеев, Д. История Японии. Между Китаем и Тихим океаном / Д. Елисеев; пер. с фр. М. Ю. Некрасова. – Москва: Евразия, 2009. – 318 с.

21. История Китая: подробный справочник по истории / Д. Уинтл; пер. с англ. М. Д. Гольдовской. – Москва: АСТ: Астрель, 2008. – 288 с.

22. Киндж, Д. Китай, который потряс мир / Д. Киндж; пер. с англ. И. В. Кузнецова. – Москва: АСТ: АСТ МОСКВА, 2010. – 380 с.

23. Кузнецов, А. Экспансионизм КНР в условиях глобализации / А. Кузнецов // Общество и экономика. – 2013. – № 3. – С. 150–163.

24. Нохрин, И. М. Утверждение британской администрации в Квебеке и проблема адаптации традиционной колониальной политики (середина 1760-х гг.) / И. М. Нохрин // Известия Саратовского университета. Новая серия. Сер.: История. Международные отношения. – 2012. – Т. 12, № 3. – С. 23–27.

25. Овчинникова, С. Э. «Общество изучения СЕВА» и его роль в создании проекта «Великой Восточно-Азиатской сферы процветания», 1933–1940 годы / С. Э. Овчинникова // Вестник Санкт-Петербургского университета. Серия 13: Востоковедение. Африканистика. – 2013. – № 2. – С. 34–42.

26. Панов, А. Н. Институт императора и его место в государственной системе современной Японии / А. Н. Панов // Япония. Ежегодник. – 2012. – № 41. – С. 172–185.

27. Погадаев, В. А. Малайзия: тернистый путь к демократии знакомые сюжеты и «лица» / В. А. Погадаев // Азия и Африка сегодня. – 2012. – № 3 (656). – С. 25–28.

28. Подусов, А. С. Рабство в США в XIX веке. За и против / А. С. Подусов // Альманах современной науки и образования. – 2013. – № 11 (78). – С. 133–138.

29. Полхов, С. А. «ДЗИНКАЙСЮ» — законодательное уложение ДАТЭ ТАНЭМУНЭ (1536 г.) / С. А. Полхов // Япония. Ежегодник. – 2012. – № 41. – С. 293–339.

30. Прилуцкий, В. В. Движение сторонников свободной земли и вопрос о рабстве в США в середине XIX в. / В. В. Прилуцкий // Теория и практика общественного развития. – 2014. – № 4. – С. 140–142.

31. Проблемы истории Китая и международных отношений в трудах китайских исследователей / В. Л. Ларин, Л. И. Галлямова, Г. П. Белоглазов и др.; Ин-т истории, археологии и этнографии народов Дальнего Востока ДВО РАН // Труды Института истории, археологии и этнографии. – Владивосток: Дальнаука, 2011. – Т. XV. – С. 180–182.

32. Ражев, А. В. Британская имперская стратегия на Дальнем Востоке и проблема безопасности Австралии в 1920–1930-е годы / А. В. Ражев // Вестник Челябинского государственного университета. – 2012. – № 16. – С. 79–82.

33. Согрин, В. В. Центральные проблемы истории США / В. В. Согрин. – Москва: Весь мир, 2013. – 352 с.

34. Соков, И. А. История изучаемого региона стран Северной Америки. Канада: учеб. пособие / И. А. Соков. – Волгоград: Изд-во ВолГУ, 2012. – 782 с.

35. Теймс, Р. Япония. История страны / Р. Теймс; пер. с англ. Е. Васильевой. – Москва: Эксмо, 2010. – 416 с.: ил.

36. Усов, В. Н. Помощь Китая вьетнамскому народу во время войны сопротивления против французских колонизаторов (1946–1954) / В. Н. Усов, И. В. Усов // Проблемы Дальнего Востока. – 2012. – № 1. – С. 146–155.

37. Фолсом, Б. Новый курс или кривая дорожка? Как экономическая политика Ф. Рузвельта продлила Великую депрессию / Б. Фолсом; науч. ред. А. Куряева; пер. с англ. А. Плисецкой. – Москва: Мысль, 2012. – 352 с.

38. Чикалов, Р. А. Новая история стран Европы и Северной Америки (1815–1918): учебник для студ. вузов / Р. А. Чикалов, И. Р. Чикалова. – Минск: Высшая школа, 2009. – 686 с.

39. Чиннери, Д. Сокровища Китая. Величие Страны дракона / Д. Чиннери; пер. с англ. В. Скоробогатов. – Харьков; Белгород: Книжный Клуб, 2008. – 224 с.: ил. Уинтл, Джастин.

40. Эбри, П. Иллюстрированная история Китая / П. Эбри; пер. с англ. А. Тальте. – Санкт-Петербург: Питер, 2009. – 352 с.: ил. – Пер. изд.: The Cambridge Illustrated History of China / P. B. Ebrey. – Cambridge: Cambridge University Press.

41. Якимова, Д. А. Политика Японии в области образования и воспитания в колониальной Корее (1910–1945) / Д. А. Якимова // Проблемы Дальнего Востока. – 2013. – № 6. – С. 131–137.

Периодические издания

Вопросы истории.

Ойкумена.

Проблемы Дальнего Востока.

США и Канада: экономика, политика, культура.

Юго-Восточная Азия: актуальные проблемы развития.

Япония. Ежегодник.

Перечень ресурсов информационно-телекоммуникационной сети «Интернет»

Электронные полнотекстовые документы и электронно-библиотечные системы представлены ниже:

№ п/п	Название электронного ресурса	Описание электронного ресурса	Используемый для работы адрес
1	EBSCO	Универсальная база данных зарубежных полнотекстовых научных журналов по всем областям знаний. Содержит электронные версии периодических изданий, предлагаемых компанией EBSCO Publishing. В комплект подписки входят 11 баз данных	http://search.ebscohost.com/Community.aspx?authtype=ip&id=
2	ProQuest Research Library	Мультидисциплинарная база данных включает издания в области бизнеса, искусства, дизайна, права, психологии, международных отношений и др. Всего более чем 3800 наименований, более чем 2620 полнотекстовых	http://search.proquest.com/

Продолжение табл.

№ п/п	Название электрон- ного ре- сурса	Описание электронного ресурса	Используемый для работы адрес
3	Архивы журналов издательства SAGE Publications	600 журналов в области естествознания, гуманитарных и социальных наук, техники и медицины. 120 журналов издательства перечислены в базах данных Института научной информации США (ISI) среди 20 первых журналов с максимальным значением импакт-фактора (общепризнанного численного показателя важности научного журнала, рассчитываемого ISI)	http://online.sagepub.com/
4	Электронная библиотека диссертаций Российской государственной библиотеки	Российская государственная библиотека (РГБ) является хранилищем подлинников диссертаций по всем областям знаний. В настоящее время база данных содержит около 320000 полных текстов диссертаций и авторефератов	http://diss.rsl.ru/
5	Информационно-аналитическое агентство «ИНТЕГРУМ»	Центральная и региональная пресса	http://aafnet.integrum.ru/artefact3/ia/ia5.aspx?lv=12&si=ykuuZE2R&qu=0

Продолжение табл.

№ п/п	Название электрон- ного ре- сурса	Описание электронного ресурса	Используемый для работы адрес
6	Универ- сальные базы дан- ных ком- пании East View Infor- mation Services	Подписка включает четыре базы данных на русском языке: «Издания по общественным и гуманитарным наукам», «Официальные издания органов государственной власти РФ», «Библиотечное дело и информационное обслуживание», «Статистические издания России и стран СНГ»	http://www.ebiblioteka.ru/
7	Полпред. Экономика и право 230 стран. Связи с Россией	Новости. Обзор СМИ. Лучшие статьи деловых изданий и информагентств	http://www.polpred.com/
8	Научные журналы на плат- форме JSTOR	Журналы из архивной коллекции JSTOR Archive и текущей коллекции Current Scholarship Program. Коллекции JSTOR охватывают гуманитарные области знаний, социальные науки. Всего более чем 1700 журналов	http://www.jstor.org/

Продолжение табл.

№ п/п	Название электронного ресурса	Описание электронного ресурса	Используемый для работы адрес
9	Научная электронная библиотека (НЭБ)	Электронная подписка на отечественную научную периодику по бизнесу, управлению и экономике, по психологии и педагогике, по социальным, гуманитарным наукам, по менеджменту и маркетингу, компьютерным технологиям. Многие журналы входят в «Перечень изданий ВАК». Кроме того, более 1500 журналов полностью или частично находятся в открытом доступе	http://elibrary.ru/defaultx.asp
10	ЭБС «Университетская библиотека онлайн»	В Библиотеке сконцентрированы важнейшие образовательные ресурсы гуманитарного профиля, художественная и научная литература, справочники, словари, энциклопедии, иллюстрированные издания по искусству на немецком, английском и русском языках	http://www.biblioclub.ru/
11	ЭБС «РУКОНТ»	Учебные, научные, литературные произведения. Кроме того, здесь размещен цифровой контент различного рода: книги, периодические издания и отдельные статьи, аудио-, видео-, мультимедиа, софт и многое другое	http://rucont.ru/

Окончание табл.

№ п/п	Название электрон- ного ре- сурса	Описание электронного ресурса	Используемый для работы адрес
12	ЭБС znanium. com изда- тельства «ИНФРА- М»	Коллекция электронных версий учебных, научных изданий (книг, журналов, статей и пр.), сгруппиро- ванных по тематическим и целевым признакам	http://www. znanium.com/ index. php? item=main
13	ЭБС «Book»	Доступ к современным и актуаль- ным электронным версиям учебных и научных материалов по различ- ным областям знаний десяти изда- тельств	http://www. book.ru/
14	ЭБС «IqLi- brary»	Электронные учебники, справочные и учебные пособия, общеобразова- тельные и просветительские изда- ния	http://www. iqlib.ru/

АВТОРСКИЙ КОЛЛЕКТИВ

Тушков Александр Анатольевич, доктор исторических наук, профессор кафедры международных отношений и права Владивостокского государственного университета экономики и сервиса (руководитель авторского коллектива, ученый-наставник);

Алехина Алевтина Павловна, бакалавр группы БМО-20-01 кафедры международных отношений и права Владивостокского государственного университета экономики и сервиса;

Животова Дарья Алексеевна, бакалавр группы БМО-20-02 кафедры международных отношений и права Владивостокского государственного университета экономики и сервиса;

Фоменко Дарья Алексеевна, бакалавр группы БМО-18 кафедры международных отношений и права Владивостокского государственного университета экономики и сервиса.

ОГЛАВЛЕНИЕ

ВВЕДЕНИЕ	3
Глава 1. АЗИАТСКО-ТИХООКЕАНСКИЙ РЕГИОН: ПОНЯТИЕ, СТРУКТУРА, ГРАНИЦЫ.....	5
1.1. Административное понятие «Тихоокеанский регион».....	5
1.2. Понятие «Тихоокеанский регион» в современной политической науке	9
Глава 2. РУБЕЖИ ИСТОРИИ АТР: ТИХИЙ ОКЕАН В ЕВРОПЕЙСКОЙ ПОЛИТИКЕ И МИРОВОЗЗРЕНИИ ЭПОХИ НОВОГО ВРЕМЕНИ	22
2.1. Тихоокеанский бассейн.....	22
2.2. Историческое значение открытия Тихого океана в VI–VII вв.	23
2.3. Открытия XVII в. – основа географических знаний XVIII в.....	28
2.4. Тихоокеанский бассейн в XIX в.	31
2.5. Тихий океан в международной жизни (середина – вторая половина XIX в.)	33
2.6. Тихий океан в общественно-политической мысли (середина – вторая половина XIX в.)	39
2.7. Транспортное освоение Тихоокеанского региона (середина – вторая половина XIX в.)	42
Глава 3. ИСТОРИЯ ФОРМИРОВАНИЯ РЕГИОНАЛЬНОЙ ПОДСИСТЕМЫ АТР	49
3.1. Проецирование глобальной биполярной структуры на АТР.....	49
3.2. Изменение структуры международной безопасности в АТР	54
3.3. Становление региональных центров силы	57
3.4. Потепление отношений между Москвой и Пекином	59
3.5. Отход от открытого регионализма государств Восточной Азии и возвращение России в АТР.....	61

Глава 4. ИСТОРИЯ КИТАЯ: ОТ ДРЕВНЕГО ДО СОВРЕМЕННОГО ПЕРИОДА.....	64
4.1. Становление и основные этапы развития государства в Древнем Китае	64
4.2. Создание государственного образования Шан (Инь)	68
4.3. Государство Чжоу Древнего Китая	79
4.4. Западножоуское государство Древнего Китая	80
4.5. Эпоха Восточного Чжоу Древнего Китая	81
4.6. Царство Цинь Древнего Китая.....	85
4.7. Эпоха династии Хань	88
4.8. Традиционный Китай (III – начало XX в.)	90
4.9. Современный Китай (с начала XX в.)	96
Глава 5. ИСТОРИЯ ЯПОНИИ.....	104
5.1. Периодизация истории Японии	104
5.2. Исторические эпохи Японии	110
Глава 6. ИСТОРИЯ СОЕДИНЕННЫХ ШТАТОВ АМЕРИКИ	126
6.1. Периодизация истории Соединенных Штатов Америки	126
6.2. Основные вехи в истории США.....	138
Глава 7. ИСТОРИЯ КОРЕИ	152
7.1. Ранняя история Кореи	152
7.2. Древнее государство на Корейском полуострове	154
7.3. Ранние государства на Корейском полуострове (108 г. до н.э. – начало XIII века)	156
7.4. Великое государство Чосон (XIII – конец XIX века)	160
7.5. Корея в XX веке	163
ПЕРЕЧЕНЬ И ТЕМАТИКА САМОСТОЯТЕЛЬНЫХ РАБОТ ПО ДИСЦИПЛИНАМ «МЕЖДУНАРОДНЫЕ ОТНОШЕНИЯ» И «ЗАРУБЕЖНОЕ РЕГИОНОВЕДЕНИЕ»	165
ВОПРОСЫ ДЛЯ САМОСТОЯТЕЛЬНОЙ ОЦЕНКИ КАЧЕСТВА ОСВОЕНИЯ ДИСЦИПЛИНЫ	168
СЛОВАРЬ ОСНОВНЫХ ТЕРМИНОВ.....	171
СПИСОК ИСПОЛЬЗУЕМОЙ ЛИТЕРАТУРЫ	175

Учебное издание

Тушков Александр Анатольевич

Алехина Алевтина Павловна

Животова Дарья Алексеевна

Фоменко Дарья Алексеевна

ИСТОРИЯ СТРАН АЗИАТСКО-ТИХООКЕАНСКОГО РЕГИОНА

Учебное пособие

Редактор И.Г. Шабунина

Компьютерная верстка М.А. Портновой

Подписано в печать 25.11.21. Формат 60х84/16.

Бумага писчая. Печать офсетная. Усл. печ. л. 11,00

Тираж 500 [I–000] экз. Заказ

Владивостокский государственный университет
экономики и сервиса

690014, Владивосток, ул. Гоголя, 41

Отпечатано в ресурсном информационно-аналитическом
центре ВГУЭС

690014, Владивосток, ул. Гоголя, 41