



Коровушкин Дмитрий Георгиевич –
старший научный сотрудник Института
археологии и этнографии СО РАН.

Область научных интересов – этнография и
этнокультурная история коренных народов
и переселенческих групп на территории
Южной и Западной Сибири.

Д.Г. Коровушкин

**ЧУВАШИ
В ЗАПАДНОЙ СИБИРИ:
РАССЕЛЕНИЕ И ЧИСЛЕННОСТЬ
В КОНЦЕ XIX – НАЧАЛЕ XXI ВЕКА**



*Наш народ, ища лучших и более просторных мест, при своем экстенсивном хозяйстве, в переселениях всегда находил способ под-
нять своё экономическое благосостояние.*

Сибирское население при всех неблагоприятных условиях существования, отдаленности, замкнутости далеко не одичало, оно поддерживало свои связи, оно сохранило культуру, и ничто не дает права сомневаться как в его будущности, так и в способностях.

Н. М. Ядринцев «Сибирь как колония»

РАСЪЕЙ НАУКА АКАДЕМИЙЁ
СЁПЁР УЙРĂМЁ
АРХЕЛОГИПЕ ЭТНОГРАФИ ИНСТИТУЧЁ

Д.Г. Коровушкин

ХЁВЕЛАНĂС СЁПЁРТИ ЧĂВАШСЕН ЙЫШЁ
ТАТА ВЁСЕМ ПУРĂНАКАН ВЫРĂНСЕМ.
XIX ЁМЁР ВЁСЁ – XXI ЁМЁР ПУСЛАМАШЁ

Яваплă редакторсем
РНА академикё *В. И.Молодин*
истори наукисен докторё *Н. А.Томилов*

Новосибирск
2009

РОССИЙСКАЯ АКАДЕМИЯ НАУК
СИБИРСКОЕ ОТДЕЛЕНИЕ
ИНСТИТУТ АРХЕОЛОГИИ И ЭТНОГРАФИИ

Д. Г. Коровушкин

ЧУВАШИ В ЗАПАДНОЙ СИБИРИ:
РАССЕЛЕНИЕ И ЧИСЛЕННОСТЬ
В КОНЦЕ XIX – НАЧАЛЕ XXI ВЕКА

Ответственные редакторы
академик РАН *В. И. Молодин*
доктор исторических наук *Н. А. Томилов*

Новосибирск
2009

ББК 63.5 (2)

К 67

Рецензенты

кандидат исторических наук *И. В. Волохина*

кандидат исторических наук *В. Н. Курилов*

кандидат исторических наук *А. А. Люцидарская*

В оформлении обложки использованы следующие фото:

Чувашские крестьянки (1950-е гг.). *Фотоархив МАЭ ОмГУ (оригинал)*;

Участницы фольклорного ансамбля, г. Тюмень (2006 г.). *Фото автора*;

Дом с полихромной росписью (1988 г.). Нижнетавдинский район

Тюменской области. *Фото автора*.

Коровушкин Д. Г. Чуваша в Западной Сибири: Расселение и численность в конце XIX – начале XXI века. – Новосибирск: Изд-во Ин-та археологии и этнографии СО РАН, 2009. – 188 с.

ISBN 978-5-7803-0170-7

Публикация освещает вопросы расселения и численности этнолокальных массивов чувашей, сформировавшихся в Западной Сибири в результате массовых переселений конца XIX – первой трети XX в.

Книга содержит таблицы и карты, иллюстрирующие расселение и численность чувашей, составленные по историко-статистическим и демографическим материалам, в том числе впервые вводимым в научный оборот.

Издание рассчитано на этнографов, историков и демографов.

ББК 63.5 (2)

ISBN 978-5-7803-0170-7

© Коровушкин Д. Г., 2009

© ИАЭТ СО РАН, 2009

ПРЕДИСЛОВИЕ

Настоящая публикация* является кратким историко-статистическим очерком, описывающим расселение и численность чувашского этнического массива, сформировавшегося на обширных пространствах Западной Сибири в результате масштабного переселения народов Российской империи в конце XIX – начале XX в.

Именно в конце XIX – первой четверти XX века в истории Российского государства в целом и Сибири в особенности

*Одна из четырех гомологичных публикаций, три из которых ранее вышли в этом же издательстве: *Коровушкин Д. Г.* Латыши и эстонцы в Западной Сибири: расселение и численность в конце XIX – начале XXI века. – Новосибирск, 2008. – 248 с.; *Коровушкин Д. Г.* Немцы в Западной Сибири: расселение и численность в конце XIX – начале XXI века. – Новосибирск, 2007. – 188 с.; *Коровушкин Д. Г.* Украинцы в Западной Сибири: расселение и численность в конце XIX – начале XXI века. – Новосибирск, 2007. – 248 с.; *Коровушкин Д. Г.* Чуваша в Западной Сибири: расселение и численность в конце XIX – начале XXI века. Соответственно в книгах повторяются главы, характеризующие переписные источники и этнический состав региона расселения, а также вынесенный в приложение справочный раздел, подробно иллюстрирующий изменения в административно-территориальном делении исследуемых территорий в ретроспективе хронологических рамок каждой работы.

Основная задача, какой видит ее автор при подготовке этих книг – ввести в широкий научный оборот статистико-демографический материал, способный стать основой не только для его будущих аналитических построений, но и для любых иных исследований других ученых. Думается, что такая постановка в достаточной мере оправдывает некоторую лапидарность и сухость текущего анализа в книгах.

имел место феномен широкомасштабного переселения и освоения новых, ранее не подвергшихся хозяйственному освоению огромных пространств Северной Евразии. В дальнейшем основная часть переселений носила насильственно-вынужденный характер и была связана либо с прямыми насильственными перемещениями целых народов, социальных слоев или групп, либо с нуждами и тяготами Второй мировой войны и послевоенного развития (в известной мере сюда можно отнести и освоение целины).

Автор не склонен идеализировать ни политическую систему, вызвавшую к жизни могучий порыв движения из Европейской России в Сибирь, ни условия, в которых это движение происходило. Следует помнить, что именно данный период сыграл основную формообразующую роль в создании современной структуры населения и хозяйственно-экономической инфраструктуры в лесостепной полосе Западной Сибири. Тогда же начал складываться современный тип сибиряка – нередко метиса с разнообразными этническими составляющими, целеустремленного, упорного и удивительно адаптивного, с непреходящим, так и не вытравленным стремлением к свободе.

Автором исследовались группы переселенцев в границах бывшей Тобольской и Томской губерний, а также северной части Акмолинской области (применительно к административно-территориальному делению Российской империи конца XIX – начала XX в.). В современной Российской Федерации этим административным единицам соответствуют Алтайский край, Кемеровская, Новосибирская, Омская, Томская и Тюменская области. Территория Курганской области не была затронута исследованием, поскольку и при первоначальном заселении Западной Сибири, и в настоящее время она входит в Уральский природно-экономический район.

Общая численность чувашей в субъектах Российской Федерации, расположенных в Западной Сибири (без Республики Алтай), по данным Всероссийской переписи населения 2002 г.

составила 63 289 человек¹. При этом все чувашское население Российской Федерации насчитывало 1 636 634 чел.².

Источниками послужили статистические и архивные данные различного рода: результаты всеобщих и локальных переписей населения, опубликованные и не публиковавшиеся ранее статистические сведения, предоставленные автору территориальными органами государственной статистики в регионах. Именно сведения (в т. ч. опубликованные) и служебные материалы региональных органов государственной статистики позволили проследить динамику численности исследуемых массивов в порайонном разрезе и стали основой для проведенного картографирования расселения латышей и эстонцев.

Поскольку чуваша как правило (хотя и не всегда и не всюду) входили в «восьмерку» национальностей, чья численность обязательно фиксировалась, сведения по ним в архивах и публикациях органов государственной статистики достаточно полны. Что же касается сведений о поселениях, в которых зафиксировано выраженное наличие чувашей, то по причине все более частого превалирования русских (или определяющих себя таковыми) жителей ранее нередко моноэтничные населенные пункты уже не попадали в соответствующие учеты. Следует заметить, что Списки населенных мест, относящиеся к 1970, 1979 и 1989 годам, не во всем совпадают, поскольку базируются на различных по происхождению материалах, доступных автору к моменту выхода книги.

Выбор проводился из базы данных, сформированной на основе списков населенных мест (сельских населенных пунктов), опубликованных в различные годы³, служебных «Списков

¹См. *таблицу 11*.

²*Национальный состав и владение языками, гражданство*. – М., 2004. – С. 937. – (Итоги Всероссийской переписи населения 2002 г.: В 14 т. – Т. 4, кн. 1).

³*Список населенных мест Сибирского края*. – Новосибирск, 1929. – Т. II. Округа Северо-Восточной Сибири; *Сельские населенные места (пункты) Новосибирской области (по данным Всесоюзной переписи населения 1959 г.)*. – Новосибирск, 1961; *Сельские населенные пункты*

численности наличного и постоянного населения по каждому сельскому населенному пункту» (Таблица 2 ЦСУ СССР), предоставленных региональными органами Госкомстата СССР (ныне Росстата). Все данные по наименованию, принадлежности к сельским и иным советам, численности населенных пунктов перекрестно перепроверялись, в том числе с привлечением материалов официальных публикаций, показывающих административно-территориальное деление регионов в исторической динамике.

Автор выражает благодарность и искреннюю признательность людям и организациям, оказавшим неоценимое и желательное содействие, без которого настоящая публикация была бы невозможна.

Благодарю Территориальные органы Федеральной службы государственной статистики Алтайского края (лично Г. А. Прокопову и Н. Ф. Шадрину), Кемеровской области (лично С. М. Григорьева и Л. А. Юртаеву), Новосибирской области (лично Е. Н. Гришкову и Г. А. Бессонову), Омской области (лично А. А. Агеенко); Томской области (лично С. В. Касинского и О. В. Плюснину), Тюменской области (лично Н. Ф. Меннову и В. А. Маркову).

Особая признательность библиотекам и их отдельным сотрудникам, обеспечившим полноценный доступ автора к редким изданиям, выпущенным или сохранившимся в крайне ограниченном количестве экземпляров. Среди них хотелось бы отметить Библиотеку Института археологии и этнографии СО РАН (лично Е. А. Савинкину), Библиотеку Института экономики и организации промышленного производства СО РАН, Научную библиотеку Томского государственного университета, Государственную публичную научно-техническую библиотеку СО РАН, Алтайскую краевую научную библиотеку, Кемеровскую областную научную библиотеку им. В. Д. Федорова (лично В. А. Никулину), Новосибирскую областную

Алтайского края (по данным Всесоюзной переписи населения 1989 года). – Барнаул, 1990; др.

научную библиотеку, Омскую областную научную библиотеку им. А. С. Пушкина (лично Л. Г. Пономареву), Тюменскую областную научную библиотеку им. Д. И. Менделеева (лично Л. М. Данилову).

Личная благодарность Т. Ю. Коклягиной (Государственный архив Тюменской области в г. Тобольске) и М. А. Татаренковой (Новосибирская картографическая фабрика).

Автор с удовольствием отмечает благожелательное содействие руководства и сотрудников Омского государственного историко-краеведческого музея, Калачинского районного историко-краеведческого музея, Любинского районного историко-краеведческого музея; Оконешниковского районного историко-краеведческого музея; Седельниковского районного историко-краеведческого музея, Тарского районного историко-краеведческого музея, Ковалевского школьного историко-краеведческого музея (Омская область), Колыванского районного историко-краеведческого музея, Татарского районного историко-краеведческого музея и Чановского районного историко-краеведческого музея, Беленского сельского историко-краеведческого музея (Новосибирская область), а также Музея археологии и этнографии Омского государственного университета. Именно благодаря им появились помещенные в книге архивные фотографии и иллюстрации музейных предметов.

ДАННЫЕ ПЕРЕПИСЕЙ НАСЕЛЕНИЯ КАК ИСТОЧНИК ПО ЭТНИЧЕСКОЙ ДЕМОГРАФИИ ПЕРЕСЕЛЕНЧЕСКИХ ГРУПП ЗАПАДНОЙ СИБИРИ

Переписи населения (как всеобщие, так и локальные) являются основным массовым источником по таким важнейшим показателям этнической демографии национальных групп, как численность и расселение на описываемой территории.

Для Сибири применительно к переселенческим диаспорам, начавшим формироваться в конце XIX – начале XX в., наибольшее значение имеют данные всеобщих (начиная с Первой всеобщей переписи населения Российской империи 1897 г.) общероссийских (общесоюзных) переписей населения. Таковых на момент выхода данной публикации насчитывается девять: 9 февраля (28 января) 1897 г., 17 декабря 1926 г., 6 января 1937 г. (ее результаты объявлены недействительными⁴), 17 января 1939 г., 15 января 1959 г., 15 января 1970 г., 17 января 1979 г., 12 января 1989 г. и 9 октября 2002 г.

Переписью 1897 г. учитывались три категории населения – наличное, постоянное и приписное. Всесоюзная перепись населения 1926 г. учитывала только наличное население в сельских местностях, в городах же учет велся и по постоянному населению. Всесоюзной переписью населения 1937 г. было учтено только наличное население, тогда как перепись 1939 г. учитывала и наличное и постоянное население. Этот же прин-

⁴Всесоюзная перепись населения 1937 г.: Краткие итоги. – М., 1991. – С. 17–18; *Исупов В. А.* Источники по изучению демографического развития русского населения Сибири в первой половине XX в. // *Сибирь в XVII–XX веках: Демографические процессы и общественно-политическая жизнь.* – Новосибирск, 2006. – С. 48.

цип применялся и во всех остальных переписях советского периода – 1959, 1970, 1979 и 1989 гг. Всероссийская перепись 2002 г. затронула только постоянное население Российской Федерации.

Наиболее полно и детально опубликованы данные Всесоюзной переписи населения 1926 г. – в 56 основных томах, к которым, в качестве связанного источника, несомненно, следует приплюсовать и региональные выпуски списков населенных мест, весьма подробно рисующие поселенческую картину с обозначением национальной принадлежности преобладающей части населения по каждому, даже самому небольшому (односелья, хутора и т. п.) населенному пункту.

Опубликованные официальные итоги Первой всеобщей переписи 1897 г. (89 томов, выпущенных в 1899–1905 гг. в Санкт-Петербурге, в том числе по Акмолинской области, Тобольской и Томской губерниям⁵) не столь детальны, но, к счастью для исследователей сибирской проблематики, С. К. Паткановым проведена специальная разработка материалов этой переписи⁶, в частности, применительно к Тобольской и Томской губерниям⁷.

⁵*Первая всеобщая перепись Российской империи 1897 г.* – СПб., 1905. – Т. 78. Тобольская губерния; 1904. – Т. 79. Томская губерния; 1904. – Т. 80. Акмолинская область.

⁶*Патканов С. К.* Статистические данные, показывающие племенной состав населения Сибири, язык и роды инородцев (на основании данных специальной разработки материалов переписи 1897 г.). – СПб., 1911. – Т. II. Тобольская, Томская и Енисейская губ.

⁷Важное замечание: цифровые данные официальных результатов переписи, опубликованные в 1899–1905 гг., разнятся с данными, приведенными в труде С. К. Патканова. Различия незначительны: так, численность немцев, например, в официальном выпуске по Томской губернии определена в 1 439 человек обоего пола (см.: *Первая всеобщая...*, 1904, т. 79. – С. X) (вводная статья написана Серафимом Керовичем)), тогда как в его же труде 1911 г. их совокупная численность определена в 1 375 человек (см.: *Патканов С. К.* Статистические данные..., 1911, с. 130–133). Думается, что данные 1911 г. верны более, в связи с углубленной перекрестной выверкой статистической информа-

К большому сожалению, ничего подобного и общедоступного в последующие годы не появилось. Данные переписи 1937 г. были дезавуированы и отменены, дублирующая ее перепись 1939 г. официально опубликована в самых кратких итогах (их подробные сводные данные увидели свет лишь в 1990-х гг. в публикациях архивных материалов⁸). В послевоенное время объем официально опубликованных итогов от переписи к переписи сокращался, внутрирегиональные итоги приобрели закрытый характер: если их и публиковали, то только под грифом «Для служебного пользования» и крайне незначительными тиражами. В некоторых регионах такие публикации (особенно по переписям 1959 и 1970 гг.) если и имели место, то не сохранились ни в областных (краевых) библиотеках, ни в архивах самих территориальных органов современного Росстата.

Что касается итогов Всероссийской переписи населения 2002 г., то в обобщенном виде они изданы в четырнадцать томах общероссийского свода с одновременным выпуском электронной версии на компакт-дисках. Следует заметить, что внутрирегиональные итоги перестали носить закрытый характер, однако тиражи опубликованных разработок нередко составляли полтора-два десятка экземпляров и попали далеко не во все даже крупные библиотеки.

Использование внутрирегиональных итогов переписей в краях и областях диктуется необходимостью получения подробных сведений о численности и расселении национальных групп на уровне административных районов. Уровень дискретности в представлении данных в общероссийских (общесоюзных) выпусках итогов переписей такой возможности не дает в принципе.

ции с данными «всех других... официальных источников и документов», что и обусловило выбор означенного источника как основного по этому временному срезу.

⁸*Всесоюзная перепись...*, 1991; *Всесоюзная перепись населения 1939 г.: Основные итоги.* – М., 1992; *Всесоюзная перепись населения 1939 года: Основные итоги.* Россия. – СПб., 1999.

Следующим уровнем в представлении данных о численности и расселении тех или иных национальных групп являются отдельные поселения. И здесь на первый план выходят опубликованные списки населенных мест (пунктов), ярчайшим примером которых являются подробнейшие и высокоинформативные издания итогов переписи 1926 г.⁹ Несколько единичных официальных публикаций второй половины XX в. по регионам Западной Сибири¹⁰, показывающих национальный состав населенных пунктов, весьма лапидарны и фактически являются копиями служебных форм ЦСУ СССР / Росстата («Таблица 2»)¹¹. Автором они использованы при составлении таблиц с указанием селений, имеющих выраженное наличие населения, принадлежащего к изучаемой этнической группе. В разных регионах и за разные годы данные в таких формах несколько различаются –

⁹Список населенных мест Сибирского края. – Новосибирск, 1928. – Т. I. Округа Юго-Западной Сибири; 1929. – Т. II. Округа Северо-Восточной Сибири; Список населенных пунктов Уральской области. – Свердловск, 1928. – Т. IV. Ишимский округ; Т. XII. Тобольский округ; Т. XIV. Тюменский округ.

¹⁰Национальный состав населения Кузбасса. 1990 год. – Кемерово, 1990; Численность и территориальное размещение населения Алтайского края (по данным Всесоюзной переписи населения 1989 г.). – Барнаул, 1990. – Ч. I, II.

¹¹Численность наличного и постоянного населения по каждому населенному пункту по Кемеровской области по Переписи населения 1970 г. / Территориальный орган Федеральной службы государственной статистики по Кемеровской области (служ. экз.); Численность наличного и постоянного населения по каждому населенному пункту по Кемеровской области по Переписи населения 1979 г. / Территориальный орган Федеральной службы государственной статистики по Кемеровской области (служ. экз.); Численность наличного и постоянного населения по каждому населенному пункту по Новосибирской области по Переписи населения 1989 г. (таблица 2С ЦСУ СССР) / Территориальный орган Федеральной службы государственной статистики по Новосибирской области (служ. экз.).

иногда обозначена доля одной, численно преобладающей, национальности, иногда указано процентное соотношение наиболее крупных (для конкретного селения) этнических составляющих. Подобные различия наличествовали уже в списках населенных мест Сибирского края и Уральской области (1928–1929 гг.): так, если в первых обозначена одна преобладающая национальная группа, то во вторых (по Ишимскому, Тобольскому и Тюменскому округам УрО) нередко отмечены и единичные представители каких-либо групп (немцы, например).

Помимо означенных выше и использованных в данной публикации всеобщих переписей на территории Западной Сибири имела место также *Демографическая перепись* населения, проведенная 28 августа 1920 г. Однако она охватила не всю территорию исследования ввиду не окончившейся на момент ее проведения Гражданской войны. Результаты ее следует использовать с осторожностью, принимая во внимание примененный способ «самосчисления», особенности менталитета и психологического состояния населения, переживавшего период кардинальных изменений жизнеустройства и общественно-го противостояния.

Еще одной переписью, имеющей самое незначительное касательство к проблематике данной работы, явилась т. н. *Городская перепись* населения, проведенная 15 марта 1923 г. и затронувшая лишь городское население, составлявшее тогда менее 13 % от всех жителей Сибирского края (например, 14,5 % русских, 3,6 % украинцев, 8,7 % немцев, 3,7 % чувашей, 15 % латышей и 6,8 % эстонцев); исключение – евреи, 88,5 % которых были городскими жителями¹².

В целом данные переписей населения являются высокоинформативным и, как указывает В. А. Исупов¹³, весьма точным источником по демографическому развитию населения Сиби-

¹²Исчислено по: *Всесоюзная перепись населения 1926 г.* – М., 1928. – Т. VI. Сибирский край. Бурято-Монгольская АССР.

¹³Исупов В. А. Источники по изучению... – С. 55.

ри. Стоит сказать и о новых источниках, появившихся в недавние годы на фоне широкого внедрения информационно-технологических новаций в виде глобальной сети Internet. Речь идет о специализированных демографических сайтах, подобных известным и хорошо зарекомендовавшим себя информационным ресурсам Demoscope.ru¹⁴ и Perepis2002.ru¹⁵. Основная часть размещенных на них данных лишь копирует опубликованные источники, не заменяя их в полной мере (что, собственно, и не входит в задачи организаторов этих ресурсов). Достаточно разнообразная информация представлена и на сайтах территориальных органов Росстата, однако она весьма неоднородна и редко дает возможность сопоставления данных. Помимо этих профессиональных сайтов существует множество, мягко говоря, компилятивных ресурсов, публикующих совершенно непроверенные данные.

Говоря об источниках, основанных на данных переписей населения, нельзя не отметить и такой весьма важный источник по численности сельского населения тех или иных этнокультурных групп, как похозяйственные книги сельских советов (администраций). Изученные в исторической перспективе, они дают уникальный, буквально точечный материал по динамике численности населения изучаемой национальной принадлежности в конкретном населенном пункте. В нашей работе они были использованы лишь в небольшой степени.

¹⁴www.demoscope.ru.

¹⁵www.perepis2002.ru.

КРАТКО О СИБИРСКИХ ЧУВАШАХ

Чуваши – народ, основное население Чувашии, входящей в состав Российской Федерации. Численность на территории России – 1 637 634 человек (2002 г.)¹⁶, в том числе в границах Чувашской Республики – 889 268 чел.¹⁷ Численность в РСФСР составляла: в 1970 г. – 1 637 028 чел., в 1979 г. – 1 689 847 чел., в 1989 г. – 1 773 645 чел.¹⁸. Чувашское население Чувашской АССР составляло: в 1970 г. – 856 242 чел., в 1979 г. – 887 738 чел., в 1989 г. – 906 922 чел.¹⁹

Чуваши принадлежат к субуральскому варианту уральской переходной расы²⁰. Основная масса говорит на чувашском языке булгарской подгруппы тюркской группы алтайской языковой семьи. В языке выделяются верховой (*вирьял*) и низовой (*анатри*) диалекты. Письменность на основе кириллицы.

Конфессиональная принадлежность – православие.

В соответствии с природно-географическими особенностями этнической территории в рамках единого на протяжении

¹⁶ *Национальный состав и владение языками, гражданство*. – М., 2004. – С. 937. – (Итоги Всероссийской переписи населения 2002 г.: В 14 т. – Т. 4, кн. 1).

¹⁷ *Там же*. – С. 77.

¹⁸ *Национальный состав населения РСФСР* (по данным Всесоюзной переписи населения 1989 г.). – М.: РИИЦ, 1990. – С. 8.

¹⁹ *Итоги Всесоюзной переписи населения 1979 года*. – М.: Статистика, 1989. – Т. IV. – Ч. I. – Кн. 1. – С. 466; *Национальный состав населения РСФСР ...*, 1990. – С. 40; *Национальный состав населения СССР* (по данным Всесоюзной переписи населения 1989 г.). – М.: «Финансы и статистика», 1991. – С. 41.

²⁰ *Народы мира: Историко-этнографический справочник*. – М., 1988. – С. 513.

последних пятисот лет народа сложились две основные субэтнические группы – верховые (*вирьял*) и низовые (*анатри*) с промежуточной группой (*анат-енчи*).

* * *

Традиционная основа хозяйственно-культурного типа чувашей – пашенное земледелие – определила воспроизводство этой же матрицы в Западной Сибири. Благо, что природно-климатические условия расселения не слишком отличались от привычных им. Данные Первой всеобщей переписи населения 1897 г. показывают, что подавляющая часть западносибирских чувашей была занята земледелием. Ввиду незначительной численности их в Акмолинской области (156 чел.) и Тобольской губернии (640 чел.), мы имеем данные только по губернии Томской – 86,7 %²¹. Тем не менее, зная особенности расселения чувашей на территории, охваченной исследованием, можно считать эти данные универсальными для всей Западной Сибири.

Основу хозяйства чувашей традиционно составляло земледелие, базировавшееся на трехпольном севообороте²². Оно же легло в основу хозяйства чувашских переселенцев в Западной Сибири, благо климатические и природные условия в полосе их расселения немногим отличались от привычных. Однако, несмотря на перенос в Сибирь применявшихся в Поволжье приемов и способов возделывания сельскохозяйственных культур, сразу же наметились и различия, связанные с приспособлением к конкретным природно-климатическим условиям западносибирской лесостепи. В связи с необходимостью расчистки площадей под посевы чуваша в Сибири вспомнили на

²¹ *Первая всеобщая...*, 1904, т. 79. – С. 159.

²² *Никольский Н. В.* Краткий курс этнографии чуваш. – Чебоксары, 1929. – Вып. 1: Материальная культура. – С. 115–147; *Дмитриев В. Д.* Чувашия в эпоху феодализма. – Чебоксары, 1986. – С. 422–432; *Фокин П. П.* Земледелие и сельскохозяйственные орудия в северных и северо-восточных районах Чувашского края во второй половине XIX – начале XX в. // *Бытовая культура чувашей*. – Чебоксары, 1985. – С. 3–29.

время элементы давно исчезнувшей подсечно-огневой системы. Это одновременно обеспечивало переселенцев строевым лесом, дровами и материалом для сооружения поскотин и огородов. Зачастую для обработки земли объединялись вместе 2–3 семьи (наиболее характерно для переселенческой волны начала 1920-х гг.), совместно владевшие тягловым скотом и сельскохозяйственными орудиями.

Другой особенностью хозяйства сибирских чувашей был отличный по составу, а главное структуре набор возделывавшихся сельскохозяйственных культур. Основной зерновой культурой в чувашских хозяйствах Западной Сибири в первой трети XX в. являлась не рожь, как у чувашей Поволжья²³, а пшеница. Обусловлено это было тем, что более долгая и холодная зима при относительно малоснежье не позволяла получать стабильные урожаи озимой ржи. Однако тогда имелись уже достаточно устойчивые сорта пшеницы сибирской селекции, рекомендуемые агрономами Переселенческого управления.

Помимо пшеницы, занимавшей большую часть зернового клина, в сопоставимых с ней масштабах возделывались овес и ячмень. Роль овса для чувашей-сибиряков была тем более значительной, что скот большую часть года находился на стойловом содержании, а одной пшеничной соломы было явно недостаточно для его прокорма. Ячмень же практически полностью шел на внутрисемейные нужды, связанные с приготовлением пищи. В весьма незначительных количествах высевались просо, гречиха и горох, возделывание которых в данной климатической зоне представляет определенную трудность.

Кроме перечисленных выше зерновых культур, чувашаи Западной Сибири растили лен и коноплю. Практически повсеместно преобладал лен. Его выращивали в количестве, доста-

²³ Фокин П. П. Земледелие и сельскохозяйственные орудия в северных и северо-восточных районах Чувашского края во второй половине XIX – начале XX в. // Бытовая культура чувашей. – Чебоксары, 1985. – С. 8; Он же. Земледелие и сельскохозяйственные орудия в южных и юго-восточных районах Чувашского края во второй половине XIX – начале XX вв. // Традиционное хозяйство и культура чувашей. – Чебоксары, 1988. – С. 37.

точном не только для удовлетворения собственных нужд, но и для продажи. Конопля возделывалась как бы «походя», поскольку по всему лесостепному поясу Западной Сибири условия благоприятствуют ее хорошему росту и без специального ухода.

Помимо указанных традиционных культур, огромное значение для сибирских чувашей приобрел картофель, дававший стабильные урожаи на супесчаных почвах северной лесостепи. Выращивали его на огородах, обильно удобрявшихся органикой. Сочетание сухих почв и навоза позволяло получать высокие урожаи здорового, годного к длительному хранению картофеля.

Основными сельскохозяйственными орудиями сибирских чувашей в конце XIX – первой трети XX вв. были деревянный плуг (с начала 1920-х гг. появились однолемешные металлические плуги фабричного либо кустарного производства), деревянная (реже – железная) борона, коса-литовка, серп, цеп, катки (иногда применялись для обмолота). Во многих хозяйствах имелись самодельные льномялки, но механические молотилки были чрезвычайно редки.

Помимо земледелия, у сибирских чувашей в различной степени были развиты животноводство и рыболовство. Охота же, несмотря на обилие дичи, никогда не играла сколько-нибудь значимой роли и существовала лишь на любительском уровне. Рыболовство существовало в весьма незначительных масштабах. Им в основном занимались дети или же отдельные любители этого вида промысла. Занятие рыболовством было направлено лишь на удовлетворение внутрисемейных потребностей, тем более, что рыба не пользовалась особым гастрономическим успехом у хозяек-чувашек.

Животноводство у чувашей Западной Сибири развивалось по двум основным направлениям: разведение крупного рогатого скота и свиноводство. По рассказам наших информаторов, в 1920-е гг. даже считавшиеся бедными хозяйства имели корову. При этом редко какая семья могла содержать более 3–4 голов крупного рогатого скота: сказывался дефицит кормов, особенно сенажа. Объяснялось такое положение тем, что переселенческие участки для них нарезались по большей части в лесной мес-

тности, а луга уже были поделены ранее между старожилками. Свиноводство имело значительно более благоприятные условия для своего развития, поскольку немалая часть картофеля, выращиваемого в крестьянских хозяйствах, шла на корм свиньям.

В структуре домашних промыслов и хозяйственных занятий чувашей Западной Сибири определяющее значение имели обработка льна и дерева. Лен после уборки вымачивали, трепали трепалами, чесали щетями и пряли. Спряденное волокно перематывалось на выюшки, а с них на цевки. Ткали на ткацком станке; холсты отбеливались на снегу. Из этих тканей

Рис. 1. Полотенце с трафаретным рисунком. Чуваш. Прииртышье (начало XX в.). Фонды МАЭ ОмГУ. Фото автора.



Рис. 2. Полотенце с вышитым рисунком. Чуваш. Прииртышье (1-я треть XX в.). Фонды МАЭ ОмГУ. Фото автора.

шили одежду и делали полотенца (рис. 1, 2). Помимо холстов, изготавливали пестряди из ниток домашней окраски и шабурные ткани из конопляной пряжи. В основном же конопля шла на выделку кулей и рогож. Развитое использование льна и конопли обусловило достаточно масштабное развитие бичевого (веревочного) ремесла. Сучильные (канатные) станы (рис. 3) имелись во многих хозяйствах сибирских чувашей.

Лаптеплетение как вид домашнего промысла было распространено очень широко. Практически в каждой чувашской семье плели лыковые или черемуховые лапти (рис. 4, 1, 2). Плетение из корней, прутьев и бересты было распространено и при изготовлении домашней утвари (рис. 5). Распространен был и бондарный промысел (рис. 6, 1, 2). Во многих семьях практиковалась выделка кож для собственных нужд (рис. 7).




Рис. 3. Сучильный (канатный) стан. Чуваш. Прииртышье (1988 г.). Фонды МАЭ ОмГУ. Фото автора.



*Рис. 4. Инструменты и готовые изделия:
1 – кочедык, 2 – лапти (нач. XX в.). Фонды МАЭ ОмГУ.
Фото автора.*



*Рис. 5. Плетеный короб.
Чуваши. Прииртышье
(1-я пол. XX в.). Фонды
МАЭ ОмГУ. Фото автора.*



*Рис. 6, 1. Ведёрко долблёное.
Чуваши. Прииртышье (1-я пол.
XX в.). Фонды МАЭ ОмГУ.
Фото автора.*



*Рис. 6, 2. Кадушка-логушок.
Чуваши. Прииртышье (1-я пол.
XX в.). Фонды МАЭ ОмГУ.
Фото автора.*



*Рис. 7. Выделка шкуры крупного рогатого скота. Чуваш.
Тюменская обл. (1990 г.). Фото автора.*

Наиболее распространенным средством передвижения чувашей Западной Сибири была четырехколесная повозка с плетеным из лозы кузовом. Развитая специализация в тележном производстве у сибирских чувашей так и не сложилась, поскольку с середины 1930-х гг. в их хозяйствах прочное место заняли разнообразные телеги (рис. 8) и повозки, покупавшиеся у местного русского населения или делавшиеся по их образцу. Огромное влияние на этот процесс оказало участие чувашских крестьян в извозном промысле, что в итоге и предопределило замену традиционных чувашских повозок на русские. В зимнее время главным средством передвижения были одноконные сани-розвальни, изготовлявшиеся самими чувашскими крестьянами (рис. 9), но нередко покупные.

В этот же период в быт сибирских чувашей вошли лыжи, пользовались которыми в основном немногочисленные охотники.

Особенности проживания чувашей в Сибири сказались и на их поселениях и жилище. Несмотря на то, что в одном поселке могли жить переселенцы из различных районов Чуваш-



Рис. 8. Телега. Чуваши. Прииртышье (1980-е гг.). Фото автора.



Рис. 9. Сушка заготовок санных полозьев. Чуваши. Прииртышье (1989 г.). Фото автора.

шии, практически все деревни чувашей-сибиряков относятся к типу поселения чувашей-анатри. Они были расположены линейно (рис. 10), чаще всего вдоль небольших речек, что объясняется их поздним (относительно северо-западных районов Чувашии) возникновением²⁴. Если же улиц было больше одной, то вторая располагалась под углом к первой (рис. 11),

²⁴ Дмитриев В. Д. Чувашия в эпоху феодализма. – Чебоксары, 1986. – С. 321.



Рис. 10. Планировка д. Екатериновка. Чуваш. Прииртышье (2006 г.). Снимок из космоса (высокое разрешение), получен из открытых источников сети Internet с помощью программного обеспечения Google Earth.



Рис. 11. Планировка д. Машканка. Чуваш. Прииртышье (2006 г.). Снимок из космоса (высокое разрешение), получен из открытых источников сети Internet с помощью программного обеспечения Google Earth.



Рис. 12. Планировка д. Витинск. Чуваша. Бараба (2006 г.). Снимок из космоса (высокое разрешение), получен из открытых источников сети Internet с помощью программного обеспечения Google Earth.

чтобы не сокращать площадь огородов. Часть поселений относится к кучевой форме (рис. 12).

Жилые дома и хозяйственные постройки чуваша Сибири традиционно возводили из красного леса. Чаще всего на эти цели шла сосна. Ель, а тем более лиственница, применялись в строительстве гораздо реже. Сруб дома, как правило, состоял из двух частей, с последовательным расположением комнат (рис. 13). Нами были зафиксированы также и однокамерные жилища (рис. 14), однако их было больше в малолесной зоне. Соединение бревен производилось рубкой «в угол» или «в крюк». Сени рубились отдельно от сруба и затем либо «прирубались» к срубу, либо притягивались железными скобами. Располагались они обычно с торца



Рис. 13. Рубленый дом-пятистенок (1-я пол. XX в.). Чуваши. Тюменская область (1989 г.) Фотоархив МАЭ ОмГУ. Оригинал. Фото автора.



Рис. 14. Однокамерный жилой дом (1-я пол. XX в.) Чуваши. Прииртышье. Фотоархив МАЭ ОмГУ. Оригинал.



Рис. 15. Рубленый дом-пятистенок (1-я пол. XX в.). Чуваш. Прииртышье (1987 г.) Фотоархив МАЭ ОмГУ. Оригинал. Фото автора.

дома дверьми на улицу. Но уже в конце 1930-х гг. появились дома, сени которых прирубались к задней стене сруба.

Жилище сибирских чувашей имело (и имеет до сих пор) двускатную (реже двухвальмовую (рис. 15) или четырехскатную («круглую»)) (см. рис. 13)) крышу стропильной конструкции. Различия в покрытии крыш зависели от того, насколько зажиточной была семья, какой материал был более доступен в местности, где возводился дом. Чаще всего крыли тесом, реже – долгой дранью (рис. 16), еще реже – железом. Соломенные крыши чуваша Западной Сибири, в отличие от чувашей европейской части России²⁵, делали чрезвычайно редко. Нами зафиксированы также покрытия домов из берестяных тисков.

²⁵ *Матвеев Г. Б.* Крестьянская строительная техника (северо-западные районы Чувашии) // Вопросы материальной культуры чувашского народа. – Чебоксары, 1986. – С. 39–42.



Рис. 16. Дом, крытый дранью (1-я треть XX в.). Чуваши. Тюменская обл. (1989 г.) Фотоархив МАЭ ОмГУ. Оригинал. Фото автора.

Фронтоны крыш обычно зашивали тесом и раскрашивали «в елочку» (рис. 17). Чаще всего фронтон, особенно если он выходил на улицу, делали в виде «бочки» (с углубленной центральной частью и округло зашитыми углами).

Окна повсеместно делали косячатыми, с обязательными наличниками, которые украшали пропильной резьбой. В начале 1920-х гг. изредка применялась резьба с выбранным фоном или трехгранновыемчатая. Позднее пропильная резьба с полихром-



Рис. 17. Дом с полихромной росписью. Чуваш. Тюменская обл. (1989 г.). Фотоархив МАЭ ОмГУ. Оригинал. Фото автора.



Рис. 18. Печь-хамата. Чуваш. Прииртышье (1989 г.). Фотоархив МАЭ ОмГУ. Оригинал. Фото автора.

ной раскраской стала преобладать. Ставни на окнах редкость и сегодня, даже в смешанных русско-чувашских деревнях.

Снаружи избу обшивали тесом и иногда окрашивали масляной краской. Если же тес оказывался слишком дорог для хозяев, то окраску производили по внешней поверхности бревен. В Чувашии же, как правило, отделку наружных стен не производили²⁶. Внутренние поверхности стен жилищ сибирские чуваша обмазывали глиной и белили.

Избы постройки начала XX в. ставили обычно прямо на землю. Пол в этом случае устраивали глинобитный либо просто земляной. Позднее стали делать дощатые полы, что было обусловлено суровым климатом и заимствованиями у окружающего русского населения. Пол выполняли на высоте 2–4 венца на поперечных балках.

Непременным элементом жилища сибирских чувашей была печь (*хамата*) (рис. 18), сочетавшая в себе элементы русской печи и традиционный чувашский очаг. Распространенных в Чувашии курных изб в Сибири не устраивали. Топили печи в жилых помещениях только «по-белому». От традиционной для Чувашии «белой» печи²⁷ печь сибирских чувашей отличалась несколько большими размерами, а также встраиваемыми в нее керамическими трубами – «воздухами», которые подавали тепло в заднюю комнату.

До середины 1960-х гг. неременной принадлежностью чувашской избы в Сибири были нары (встречались до последнего времени). Размещали их у стены, противоположной двери.

Жилые и хозяйственные постройки чувашей-сибиряков располагались в Г-образном или замкнутом П-образном дворе (рис. 19, 20) с глухими воротами, ставившимися вплотную к

²⁶ Там же. – С. 43–44.

²⁷ Матвеев Г. Б. Жилище и постройки чувашей в середине XIX – начале XX века (северо-западные районы Чувашии) // Бытовая культура чувашей. – Чебоксары, 1985. – С. 42; Матвеев Г. Б. Жилище и хозяйственные постройки средненизовых чувашей (вторая половина XIX – начало XX в.) // Традиционное хозяйство и культура чувашей. – Чебоксары, 1988. – С. 57.



Рис. 19. Планировка усадеб д. Чуваши. Чуваши. Бараба (2006 г.). Снимок из космоса (высокое разрешение), получен из открытых источников сети Internet с помощью программного обеспечения Google Earth.



Рис. 20. Планировка усадеб д. Машканка. Чуваши. Приртышье (2006 г.). На экспликации – увеличенный снимок отдельного двора. Снимок из космоса (высокое разрешение), получен из открытых источников сети Internet с помощью программного обеспечения Google Earth.

дому. Хозяйственные постройки (амбар, конюшню, коровник, свинарник, стайку) ставили под одну крышу, крытую тесом или дранью, или состыковывали их между собой. Иногда в одном ряду с ними ставили баню, но чаще она располагалась несколько поодаль от хозяйственных построек. Во многих дворах (иногда в большинстве дворов в деревне) устраивались собственные колодцы с рублеными срубами (рис. 21) и «журавлями» для подъема воды (рис. 22).

Баню, в отличие от других построек, выполненных преимущественно из краснотессы, чаще рубили из осины. Топили ее, за редкими исключениями, «по-черному». Многие чуваш и сегодня предпочитают этот вариант ее устройства всем остальным.

Двор огораживали глухим дощатым или тесовым забором, для огородов чаще всего устраивали прясло, плетни же ставили лишь со стороны улицы (рис. 23). Сами улицы обносили поскотинами (рис. 24).



Рис. 21. Заготовки колодезных срубов. Чуваш. Прииртышье. (1987 г.). Фотоархив МАЭ ОмГУ. Оригинал. Фото автора.



*Рис. 22. Колодец-журавель. Чуваши. Тюменская область. (1989 г.).
Фотоархив МАЭ ОмГУ. Оригинал. Фото автора.*



*Рис. 23. Изгородь. Чуваши. Прииртышье (1987 г.). Фотоархив
МАЭ ОмГУ. Оригинал. Фото автора.*

Изменения, характеризующиеся смешением черт, присущих группам чувашей *вирьял* и *анатри*, не обошли стороной и одежду сибирских чувашей.



*Рис. 24. Изгородь. Чуваши. Прииртышье (1988 г.). Фотоархив
МАЭ ОмГУ. Оригинал. Фото автора.*

Основной женской плечевой одеждой чувашей Западной Сибири в конце XIX – первой трети XX в. была глухая полотняная рубаха-платье (*кебе*) (рис. 25), имевшая прямой туникообразный покрой и расставленный клиньями подол. Шили ее, как правило, из беленого льняного холста. Рукав платья делали обычно цельнокроеным, втачным на ластовице, иногда с манжетой. Обшлаг рукава обшивали цветной тесьмой или украшали вышивкой, выполненной нитками красного и черного цветов. Тесьму нередко вшивали в швы рукавов, ею же обшивали ворот (открытый или стойку). Вышивка покрывала и часть полочки, примыкающей к рукаву, иногда плечевую часть рукава. Наиболее богато расшивали подол платья, к которому часто пришивали кружево домашней выделки (рис. 26). Орнамент вышивки традиционно был геометрическим, но в конце 1920-х - начале 1930-х гг. его дополнили и стали вытеснять реалистично выполненные растительные мотивы (особенно в районах расселения чувашей в современных Новосибирской и Омской областях) (рис. 27). Не вдаваясь в подробности, отметим, что наиболее ярко смешение традиций изготовления женского платья сибирскими чувашами прослеживается в со-



*Рис. 25. Женский костюм.
Чуваши. Прииртышье (1-я пол.
XX в.). Фонды МАЭ ОмГУ.
Фото автора.*



*Рис. 26. Женский праздничный
костюм. Чуваши. Прииртышье
(1-я треть XX в.). Фонды
Тарского районного историко-
краеведческого музея (Омская
область). Фото автора.*

четании покроя (принятого у анатри) и системы украшения, присущей верховым чувашам²⁸.

Поверх кепе надевался отрезной фартук, сшитый из яркой (красной, розовой, зеленой) ткани (см. рис. 26, 30). Грудку фартука присборивали, край обшивали тесьмой, низ украшали вышивкой, кружевом или оборкой. Подпоясывали фартук и кепе тонким поясом, реже – тканой опояской. На ногах носили вязанные чулки или толстые шерстяные носки. Лапти использовались в быту сибирских чувашей до начала 1950-х гг., лишь в праздники вместо них надевали сапоги.

Во многом этот набор копировал традиционные для Чувашии образцы, но некоторые элементы его упрощались и в материале и в технике. Подобные процессы не обошли и украшения – принятые в метрополии образцы воспроизводились на основе более дешевых материалов или паллиативов (рис. 28, 1, 2).

Праздничную женскую одежду сибирских чувашей дополнял шарф, укрепленный на спине с помощью специального украшения из серебряных монет – *пуцхоц* (рис. 29). Грудь женщины украшали мониста (рис. 30). На голове чувашки-сибирячки носили повязку с вышивкой (рис. 31), нередко обшитую бисером. Распространенные в Чувашии головные уборы *тухья* и *хушпу*²⁹ сибирским чувашам, живущим в Барабе, Приртышье и Притомье, были известны, но использовались редко. В тюменской же группе, отличной по более позднему времени своего формирования и, соответственно, лучше сохранившей матрилокальные (применительно к этнической метрополии – Поволжью) связи, до сих пор в качестве праздничного бытует

²⁸ Иванов Л. А. Старинная женская национальная одежда чувашского населения Самарской Луки и Саратовского Правобережья // Бытовая культура чувашей. – Чебоксары, 1985. – С. 68; Никольский Н. В. Краткий курс этнографии чуваш. – Чебоксары, 1929. – Вып. 1: Материальная культура. – С. 180; Чувашки: Этнографическое исследование. – Чебоксары, 1956. – Ч. 1: Материальная культура.

²⁹ Трофимов А. А. Народные женские украшения чувашей // Бытовая культура чувашей. – Чебоксары, 1985. – С. 83.



Рис. 27. Женская праздничная рубаха, на экспликации – фрагмент вышивки. Чуваш. Прииртышье (1-я треть XX в.). Фонды Любинского районного историко-краеведческого музея (Омская область). Фото автора.



Рис. 28, 1. Наспинное украшение – ама. Чуваш. Прииртышье (2-я пол. XX в.). Фонды МАЭ ОмГУ. Фото автора.



Рис. 28, 2. Наспинное украшение – ама. Чуваш. Чувашия [Чувашское..., 1981, с. 231]



Рис. 29. Женское украшение – пуцхоц. Чуваш. Прииртышье (1-я пол. XX в.). Фонды МАЭ ОмГУ. Фото автора.



Рис. 30. Женщины в чувашской праздничной одежде (1950-е гг.). Фотоархив МАЭ ОмГУ.



*Рис. 31. Головной убор – сорбан
и наголовная повязка – масмак.
Чуваши. Прииртышье (1-я пол.
XX в.). Фонды МАЭ ОмГУ.
Фото автора.*

*Рис. 32. Женщина в
праздничном костюме.
Чуваши. Г. Тюмень
(2006 г.).
Фото автора.*



«традиционный» костюм (рис. 32), привязанный к поволжским образцам.

В последние десять – пятнадцать лет на волне роста интереса к своим корням в обиход сибирских чувашей вновь вошли праздничные костюмы, воссозданные по сохранившимся образцам или на основе литературных источников (рис. 33, 34). Нередко они представляют собой синтезированные образцы,

объединяющие наиболее яркие черты, присущие старинным костюмам всех этнографических групп Чувашии.

Зимой женщины носили теплые отрезные платья из пестряди, поверх которых надевали верхнее распашное платье – *сукман*. В более холодную погоду женщины и мужчины носили суконные шабуры (рис. 35) и меховые отрезные распашные шубы (мехом внутрь).

Мужской костюм чувашей западносибирского региона был достаточно традиционен. Он состоял из короткой полотняной рубахи, штанов из пестряди, онучей и лаптей. Рубаху прямого покроя, с втачными рукавами и без ластовиц носили навывпуск. Подпоясывали ее тонким поясом с небольшими кистями на концах. Воротник, рукава и низ рубахи, как правило, украшали вышивкой. Вариант отделки зависел от назначения одежды. Зимой поверх этой одежды носили шубу, на руки надевали теплые рукавицы.

Летом мужским головным убором служила суконная шапка или покупной картуз,



Рис. 33. Женщина
в праздничном костюме.
Чуваши. Г. Тюмень (2006 г.).
Фото автора.



*Рис. 34. Мужчина
в праздничном халате. Чуваш.
Г. Тюмень (2006 г.).
Фото автора.*



*Рис. 35. Женщина
в зимнем костюме. Чуваш.
Прииртышье (1988 г.).
Фотоархив МАЭ ОмГУ.
Оригинал. Фото автора.*

зимой – меховой треух, воспринятый у местного русского населения, или шапка типа папахы.

Традиционный комплекс одежды сибирских чувашей бытовал до конца 1940-х гг., когда началось его постепенное размывание. В результате из обихода исчезли ткани домашней выделки, традиционные обувь и мужские рубахи. В быт прочно вошли валенки, фабричные рубахи и платья, шерстяные платки.

Что же касается традиционной модели питания чувашей Западной Сибири, то она незначительно отличается от таковой у чувашей европейской части России. Этот факт подтверждает тезис, что пища – наиболее устойчивый элемент культуры этноса³⁰.

Основой пищевого рациона сибирских чувашей в конце XIX – первой трети XX вв. являлись крупяные и молочные продукты, а также картофель. Пища носила ярко выраженный сезонный характер.

Летом готовили в основном молочные блюда, крупяные каши и супы, на этот же сезон падало и основное потребление зелени – лука, огурцов. Из блюд летней чувашской кухни следует отметить крупяной суп (*кербе яшки*), летний суп из картофеля, палочек теста и зелени (*самла шурпи*), суп с пресными лепешками (*юсман яшки*). Из летних молочных блюд следует назвать запеканку из муки, пахты и яиц (*шутене*), вареное молоко с молозивом (*нерри*).

Осенью часто готовили тыквенные оладьи (*кавын игерчи*) и луковое пюре (*сухан жимри*). Из напитков потребляли слабое, практически безалкогольное пиво (*сара*), пахту, хлебный квас.

Зимний пищевой рацион сибирских чувашей отличался от летне-осеннего и по набору продуктов, и по рецептуре блюд. Его основой были изделия из теста и мясо в различных видах.

Блюда из пресного теста ежедневно были на столе чувашей. Наиболее часто готовили пирог из свинины и картофеля (*хуплу*), вареники и печеные пирожки с творогом, луком, картофелем (*хуран кукли*, *ума кукли*), мясом (*аж кукли*).

В незначительных количествах в рацион входил пчелиный мёд. Несмотря на то, что пасеки (рис. 36) были практически в каждом селении, мёд, производившийся на «внешние» (относительно локальных поселений) рынки, был мало доступен рядовому чувашскому крестьянину.

³⁰ Павлов Ю. М., Иванов В. П., Суслов В. Л. Традиции питания и распространение заболеваний раком желудка // Традиционное хозяйство и культура чувашей. – Чебоксары, 1988. – С. 102; Станюкович Т. В., Шмелева М. Н. Пища // Современные этнические процессы в СССР. – М., 1977. – С. 239–242.



Рис. 36. Пасека. Чуваши. Прииртышье (1988 г.). Фото автора.

Из мясных блюд традиционно томлено-сушеное мясо, набитое в бараний желудок (*шартан*), различные мясные супы. Достаточно часто на столах появлялись запеченная сырная масса (*чокот*) и жареный картофель (*шарик*). В 1950-х гг. чуваше-сибиряки стали коптить свиное сало. Для его приготовления свиней кормили то скудно, то обильно, чтобы в сале было больше мясных прослоек.

Праздничные блюда сибирских чувашей отличались значительно большей калорийностью и разнообразием, нежели повседневные. Их готовили из животного масла, свежего мяса – говядины, свинины, баранины, а также куриных яиц. В праздничное меню обязательно включали ягоды и ягодные блюда – сушеную малину и моченую бруснику, консервированную жиром смородину. Обязательным атрибутом праздничного стола были алкогольные напитки – крепкое пиво и ячменная водка (*рэкэ*). Следует заметить, что пьянство среди сибирских чувашей приобрело сколько-нибудь заметные масштабы лишь в 1990-х гг., с разрушением устоявшейся советской системы хозяйствования, до этого разрушившей традиционный общинный уклад.

В таком, относительно неизменном виде традиционная материальная культура чувашей Западной Сибири просуществовала до конца 1950-х гг. Именно в данный период она на-

чала понемногу утрачивать свои этноспецифичные черты. Это было в значительной мере обусловлено начавшейся тогда кампанией по укрупнению совхозов и колхозов. Реализация такой программы привела к утере экономической, а стало быть, и культурной самостоятельности сибирско-чуваших деревень. Многие из них стали отделениями укрупненных хозяйств. Соответственно и сельскохозяйственное производство в них начало развиваться в едином комплексе, в том же направлении, что и в близлежащих нечувашских населенных пунктах. Все они, без исключения, сейчас специализируются на мясомолочном производстве и полеводстве. Основу стада составляют крупный рогатый скот и свиньи. Производство мясомолочной продукции и зерновых осуществляется на высоком для Сибири уровне. Помимо зерновых, в чувашских хозяйствах возделывают картофель и кормовые культуры.

Продолжает сохраняться этническая специфика в структуре и ведении сибирскими чувашами подсобных хозяйств. Каждая семья в среднем содержит 1–2 коровы, телку или бычка, откармливает 2–3 свиньи, домашнюю птицу – кур, гусей, уток. Скот зимой содержится в стойлах, а с весны его переводят на подножный корм. Для его прокорма заготавливают сено: вручную, нередко механическими косилками на конной, а в последние десятилетия и на машинной тяге.

Весьма развито у сибирских чувашей огородничество и связанные с ним трудовые навыки. Основная огородная культура на сегодняшний день – это картофель сортов местной селекции. Выращивают чуваше также репчатый лук, свеклу, огурцы и помидоры. Товарное значение имеют картофелеводство и производство молока. Молоко сдают на молокоприемные пункты. Картофель продают на городских рынках или сдают в фонды хозяйств. Мясо после забоя скота идет не только на внутрисемейные нужды, но и на продажу – сдается заготовителям либо продается на рынках городов.

Немаловажное значение в домашнем хозяйстве чувашей Западной Сибири имеет сегодня сбор лесных ягод (в основном земляники). В районах, расположенных в зоне южной тайги,

чуваши нередко собирают клюкву, но, как правило, лишь для удовлетворения внутрисемейных потребностей.

Практически полностью исчезли домашняя выделка льняных полотен и ткачество, хотя в некоторых семьях сохранились ткацкие станки в рабочем состоянии. Прочно забыты приемы лаптеплетения. Из всех домашних ремесел не утратило былых позиций лишь вязание из шерсти носков, теплых чулок, варежек.

В послевоенные годы окончательно определился тип застройки чувашских селений Западной Сибири. Все они имеют уличную планировку. В центре обычно находится сельсовет или контора отделения, клуб, магазин, почта, школа. На окраине или за огородами параллельно улице располагаются машинный двор, склады и хранилища. Поодаль от них размещаются скотный двор и молокоприемный пункт.

За последние десятилетия XX в. жилой фонд чувашских поселений значительно обновился. Не менее половины (а местами и более) домов возведены в 1960-е – 1990-е гг. Дома сибирских чувашей располагаются, как и раньше, фасадной частью на улице. Существует два варианта расположения сеней в домах: 1) с торца дома, вход в них с улицы через дверь; 2) на противоположной фасаду стороне, вход с торца. Какая-либо зависимость устройства сеней от этнической (групповой) принадлежности хозяев дома не прослеживается. Оба варианта равноправно сосуществуют. Все возведенные в последние десятилетия дома являются пятистенками или же (достаточно часто) крестовиками.

Планировка усадьбы остается практически неизменной, являясь, по сути, наиболее оптимальной для западносибирского региона. Пожалуй, единственной новацией стало включение в комплекс хозяйственных построек гаража. И в последние годы строительство жилья ведется, как правило, с использованием традиционной строительной техники. При этом дома, построенные из кирпича или бетона, не пользуются среди чувашей особой популярностью, предпочтение отдается рубленным домам.

Снаружи современное жилище сибирских чувашей, как правило, ярко украшено – резной или расписной орнамент на наличниках окон, на калитке, воротах, палисаде; окрашенный в «елочку» фронтон дома. Орнамент на чувашских жилищах в Западной Сибири в настоящее время сочетает в себе мотивы как традиционно чувашские, так и перенятые от окружающего русского населения. Выделить «чистые» национальные формы становится все труднее. Одной из причин этого, на наш взгляд, является сложность ознакомления сибирских чувашей с традиционными приемами и мотивами из-за географической и культурной оторванности от населения Чувашии.

Интерьер современных домов чувашей-сибиряков претерпел весьма значительные изменения. Практически полностью исчезла из обихода стационарная мебель – нары, лавки, полати. Повсеместно в быт вошла передвижная мебель – стулья, столы, кровати, шкафы фабричного производства. В последнее десятилетие многие сельские чувашские семьи, особенно молодые, стали обзаводиться наборами корпусной мебели, обладание которыми стало элементом престижа. Все дома чувашей радиофицированы, практически каждая семья имеет телевизор (иногда два), другую радиоэлектронную технику. Широкое распространение получили электробытовые приборы – холодильники, стиральные и швейные машины, пылесосы, др. Во внутренней отделке жилища, наряду с традиционной для сибирских чувашей побелкой, все чаще используется оклейка стен и потолков обоями.

Традиционная утварь почти совсем исчезла из обихода: подавляющее большинство наших информаторов (85,6 %) не имеет ни одного такого предмета. При этом нужно отметить, на наш взгляд, интересный момент. Несмотря на то, что этнически маркирующие элементы в той или иной мере сохраняются примерно в 2/3 домов чувашских деревень, их наличие в своем жилище отметили менее 13 % информаторов.

Весьма значительно изменилась за последние 30–40 лет одежда чувашей Западной Сибири. Преобладающим типом ее стала общеупотребительная современная одежда. 98,6 % на-

ших информаторов не видят в своей одежде каких-либо отличий от одежды окружающего русского населения.

Процесс нивелировки национально окрашенных черт в одежде и ее унификации с одеждой «общемирового» стандарта у чувашей Западной Сибири был стремителен. Подтверждением этому служит факт, что еще в начале 1970-х гг. во многих семьях имелись традиционные народные костюмы, использовавшиеся на праздниках и свадебных торжествах. В конце 1980-х лишь 3,3 % опрошенных имели какие-либо предметы национальной одежды или обуви. Этому в немалой степени способствует возможность приобрести одежду промышленного производства, что, естественно, исключает потребность в самостоятельном ее изготовлении. Так, в конце 1980-х гг. лишь 23,2 % наших информаторов самостоятельно изготавливали нательное белье, 39,1 % – легкое платье, 12,6 % – верхнюю одежду. При этом необходимо учесть, что значительное место здесь занимает самодельная одежда для детей. Достаточно интересен, на наш взгляд, тот факт, что домашнее изготовление этих видов одежды практикуется в семьях опрошенных, принадлежащих ко всем возрастным группам, находясь примерно на одном уровне.

Процесс вымывания национально-специфических черт коснулся и обрядовой одежды. В настоящее время обрядовый костюм как таковой не существует, его функции, в зависимости от обстоятельств, выполняет повседневная одежда с теми или иными отличиями. К таковым относятся темные тона в одежде, темные головные женские платки на похоронах и поминках, обязательное наличие каких-либо светлых, ярких элементов в праздничном костюме для свадеб, юбилеев и т. п.

Традиционные народные украшения у чувашей Западной Сибири прекратили свое активное бытование, кое-где исчезнув совсем, будучи замененными покупными ювелирными изделиями массового производства и бижутерией.

Изменения в пище чувашей Западной Сибири представляют для нас особый интерес. Он обусловлен, во-первых, относительной устойчивостью системы питания в материальной

культуре в целом, во-вторых, тем, что пища имеет этномаркирующее значение и напрямую связана с этническим самосознанием этнофоров.

Современная кухня чувашей Западной Сибири сохранила в своей основе веками складывающуюся систему питания, базирующуюся на сочетании продуктов полевого земледелия, огородничества и домашнего животноводства. При этом в последнее время употребление некоторых видов пищи, ранее имевшее выраженный сезонный характер (мясо, молоко), стало фактически круглогодичным. Что же касается мяса, то за послевоенные десятилетия сибирскими чувашами были успешно освоены ранее не применявшиеся или редко использовавшиеся способы его консервации: замораживание на ледниках и в морозильных камерах, вяление, сушка путем томления в печи, копчение, консервирование тушеного мяса путем стерилизации в герметически закупоренных емкостях.

Наибольшей популярностью у сибирских чувашей пользуется свинина, на втором месте стоит говядина, затем – мясо птицы и баранина. Конину употребляют только 13 % информаторов (чаще всего за неимением другого мяса). На территории же Чувашии первые места удерживают говядина и баранина, свинина употребляется гораздо реже³¹.

В последние десятилетия среди чувашей Западной Сибири значительно сузился набор блюд национальной кухни. Нами отмечено современное бытование следующих кушаний: *хуран-кукли*, *хуплу*, *пуремэч*, лепешки из кислого и пресного теста, оладьи, *чокот*, творог с яйцом, овсяная, пшенная и тыквенная каши, гороховый суп, крупяные супы, простокваша с луком и с яйцом, галушки (или закрутка), *шартан*, *шаркку*, копченое сало, жареный картофель с мясом, а также напитки – пиво, простокваша, овсяный кисель.

Такой достаточно скудный набор блюд национальной кухни у чувашей Западной Сибири прямо коррелирует с уровнем знания ими национальных блюд. При нашем опросе в конце

³¹ *Чуваши. Современные этнокультурные процессы.* – М., 1988. – 111.

1980-х гг. 40,9 % информаторов не назвали ни одного блюда, идентифицированного ими как чувашское, 1–3 кушанья смогли вспомнить только 26,9 % опрошенных, а 4 и более – 32,2 % (это практически средние показатели для всех возрастных групп).

Эту картину существенно дополняют данные о реальном бытовании блюд национальной кухни у сибирских чувашей. В результате опроса выяснилось, что 68,9 % информаторов вообще не готовят национальных чувашских кушаний. Нужно заметить, что частота и сфера приготовления таких блюд прямо зависит от причинно-ситуационных обстоятельств. Как явствует из этих показателей, блюда чувашской кухни активно вытесняются из обихода. В первую очередь они теряют свои позиции в меню семейной и праздничной обрядности. Такое их «выпадение» из этих сфер, на наш взгляд, говорит об уменьшении в целом престижности приготовления национальных кушаний.

Пища чувашей Западной Сибири испытывает сегодня огромное воздействие русской культурной традиции питания, сложившейся в этом регионе. Так, в рацион сибирских чувашей вошли крепкие мясные бульоны, на основе которых готовятся супы из картофеля, капусты и других овощей (типа русских щей, борща), новые мясные блюда – пельмени, мясные пироги (типа русского курника), холодец, жареное и тушеное мясо, сметана. В напитках главным нововведением стал чай. Ныне он употребляется ежедневно, особенно среди людей, принадлежащих к младшим возрастным группам.

Из изложенного выше следует, что результатом процессов хозяйственного освоения чувашами территорий расселения в Западной Сибири в хронологическом периоде конца XIX – первой трети XX гг. стало формирование следующих отличительных черт в этнокультурном облике сибирской чувашской диаспоры:

– создание сети сельских поселений, как результат первичного водворения, характеризующейся наличием немногочисленных и немногочисленных поселков и деревень в лесостепной и южнотаежной зоне;

– замкнутая система хозяйствования, направленная на удовлетворение потребностей непосредственно семейных или внутрипоселенческих витальных потребностей;

– относительно невысокий уровень сельскохозяйственного производства с незначительным уровнем рентабельности земледелия и животноводства;

– незначительно развитие ремесел, в основном домашних, ориентированных на удовлетворение внутрисемейных и внутрипоселенческих нужд с редким и выборочным выходом на внешний, относительно локального сообщества, уровень;

– кучевая или более часто встречающаяся упорядоченная линейная планировка двухрядных поселков и деревень, дополняющаяся со временем отходящими «краями»;

– превалирование закрытых усадеб;

– перенос на места водворения традиционных способов строительства и планировочных решений жилищ, впоследствии адаптируемых к местным реалиям;

– общая сдержанность в отделке жилищ и интерьеров;

– развитая, но однообразная система питания, основанная на аграрной модели;

– слабовыраженная этническая специфичность повседневного костюма, отличающегося сдержанностью и неброскостью, этномаркирующие элементы, вносимые в костюм праздничный.

Во второй половине и в конце XX в. особенно, традиционная материальная культура сибирских чувашей стала испытывать все усиливающийся наплыв новаций, значительно нивелировавших этнокультурный облик чувашской переселенческой диаспоры в Западной Сибири.

Таким образом, основным в развитии этнических процессов в сфере хозяйства и материальной культуры у сибирских чувашей является активная нивелировка этнически значимых черт культуры с сохранением лишь отдельных традиционных элементов в жилище, одежде и пище как результат адаптации к местным условиям и интеграции с окружающим населением.

ЭТНИЧЕСКИЙ СОСТАВ РЕГИОНА РАССЕЛЕНИЯ

Для более четкого и внятного позиционирования места и роли украинского этнического массива в структуре населения Западной Сибири автору представляется необходимым обозначить основные численные параметры и состав этнических и этногрупповых компонентов этого обширного региона.

Демографическая структура и этнический состав районов Западной Сибири, ставших в конце XIX в. территорией расселения сотен тысяч людей, оторвавшихся от своих родных мест и материнских этносов, явились результатом сложных многовековых этнокультурных процессов и взаимодействий.

При этом, как справедливо указывает В. Н. Курилов³², ни один народ, ни одна этническая группа здесь не может считать себя в полной мере «коренной». Особенно это касается юга лесостепной и степной зоны. Миграционные волны различного происхождения прокатывались по этой огромной территории, нередко не оставляя каких бы то ни было значимых следов.

Почти три века русского владычества в Сибири ко времени начала широкомасштабных переселений (1880-е гг.) лишь в малой степени затронули ее просторы, лежащие южнее южно-таежной зоны. Да, были выстроены казачьи линии (Бухтарминская, Ишимская, Иртышская, Пресногорьковская, Сибирская) с цепочкой станиц и форпостов, основаны Омск и города-крепости в Северном Казахстане – Акмолинск, Павлодар, Петропавловск и Семипалатинск. Но даже после этого подавляющая

³²Курилов В. Н. Расселение русских старожилов Западной Сибири в середине XIX в. – Новосибирск: ПреПресс Студии, 2005. – С. 30–31.

Рис. 37. Русские старожилы (нач. XX в.). Фотоархив Колыванского районного историко-краеведческого музея (Новосибирская область). Оригинал.



часть населения – и казахи, и русские, и татары – были редкими фигурами на бескрайних просторах Южной Сибири.

Северная, таежная часть Западной Сибири была населена более плотно, имела несравнимо более долгую историю освоения *пришлым* (по выражению С. К. Патканова³³) населением – в основном русскими, составлявшими более 80 % всех жителей Сибири. Население, отнесенное тем же С. К. Паткановым к *коренному*, насчитывало в 1897 г. 870 536 чел., тогда как численность только русских (включая белорусов и украинцев) составляла 4 651 313 чел. обоего пола³⁴ (данные приведены для всей Сибири).

Русские, населявшие в этот период описываемый нами регион, не были однородным массивом. Значительную часть его

³³Патканов С. К. Список народностей Сибири. – Петроград, 1923. – С. 3.

³⁴Там же.



Рис. 38. Сибирские казаки (нач. XX в.). Фотоархив Таврического районного историко-краеведческого музея (Омская область). Оригинал.

составляли «старожилы» (рис. 37). По оценке В. Н. Курилова, численность их в Западной Сибири на начало второй половины XIX в. была не менее 1,5 млн человек³⁵. Вторая заметная составляющая – сословная группа служилых казаков (рис. 38), насчитывавшая к 1911 г. 675 тыс. человек³⁶ (на всю Сибирь). Наконец, третьей, наиболее аморфной и слабо поддающейся достоверному подсчету группой были русские «новоселы» (рис. 39), нередко продолжавшие мигрировать уже по территории вновь обретенной малой родины – Сибири.

В соответствии с итогами Первой всеобщей переписи населения Российской империи 1897 г. численность русских, вклю-

³⁵Курилов В. Н. Расселение... – С. 36.

³⁶Сибирская советская энциклопедия. – М.; Новосибирск, 1931. – Т. II. – С. 426.

чая белорусов и украинцев, составила: в Тобольской губернии – 1 311 523 человек³⁷; в Томской губернии – 1 760 619 чел.³⁸ (табл. 1 и 2). От этой цифры необходимо отнять 37,8 тыс. украинцев для Тобольской губ. и 99,3 тыс. – для Томской губ. (данные вычислены С. И. Бруком и В. М. Кабузаном³⁹ на основе доступных им источников). Общая численность украинцев в Западной Сибири оценивается, таким образом, в 137,1 тыс. чел. (без учета украинского населения Акмолинской области).

Наиболее значительной группой неславянского населения в Западной Сибири были представители тюркских (в терминологии того времени *татарских*) этнических и этнолокальных групп. Общее их число к 1897 г. достигало 152 558 чел.: 57 029 чел. – Тобольская губ. и 95 529 чел. – Томская губ. (см. табл. 1 и 2). Среди них выделяются сибирские бухарцы, тобольские татары и татары-крестьяне. Поскольку подробный анализ этнического и этногруппового состава этого населения не входит в задачи данного исследования, считаем необходимым отослать читателя к фундаментальным трудам Н. А. Томилова на эту тему⁴⁰.



Рис. 39. Новосёлы (1 треть XX в.). Фотоархив Полтавского районного историко-краеведческого музея (Омская область). Оригинал.

³⁷Патканов С. К. Статистические данные... – С. 2.

³⁸Там же. – С. 130.

³⁹Брук С. И., Кабузан В. М. Численность и расселение украинского этноса в XVIII – начале XX века // СЭ. – 1981. – № 5. – С. 24, табл. 4.

⁴⁰Томилов Н. А. Этнография тюркоязычного населения Томского Приобья. – Томск, 1980; Томилов Н. А. Тюркоязычное население Западно-Си-



Рис. 40. Сибирские казахи (2006.). Одесский район Омской области. Фото автора.

Еще одной численно выраженной группой тюркоязычного населения были т. н. «коренные тюрки» – алтайцы, кумандинцы, телеуты, шорцы – общим числом 85 812 чел.

Более отдаленные географически, но не менее значимые исторически, ханты, манси, ненцы и селькупы – выведенные в материалах переписи как *вогулы*, *остяки* и *самоеды* – в совокупности насчитывали 33 933 чел. (см. табл. 1 и 2).

Наконец, еще одной достаточно крупной для Западной Сибири и значимой в контексте межэтнических контактов группой были казахи (*казаки*, *киргизы*, *киргиз-кайсаки*) (рис. 40), занимавшиеся кочевым и отгонным скотоводством в степной полосе Прииртышья, южных районах Кулунды и Северного Алтая. Для Тобольской и Томской губерний их общая численность по переписи 1897 г. составила 32 357 чел. (см. табл. 1 и 2). Сово-

бирской равнины в конце XVI – первой четверти XIX в. – Томск, 1981; Томилов Н. А. Этническая история тюркоязычного населения Западно-Сибирской равнины конца XVI – начала XX в. – Новосибирск, 1992.

Рис. 41. Немецкие переселенцы (1903 г.).

Фотоархив Славгородского историко-краеведческого музея (Алтайский край). Оригинал.



купная численность казахов по этим губерниям и уездам Акмолинской области, позднее включенным в границы Западной Сибири в ее современном понимании, достигала 45 778 чел.⁴¹

В этот пестрый многонациональный и разнokonфессионaльный котел и вливались как немaлoвaжнaя сoстaвляющaя нeмeцкиe (рис. 41), бeлoрусские, украинские (рис. 42), чувашские (рис. 43–44), лaтышские и эстонские переселенцы (рис. 45).



Рис. 42. Девушка-украинка (1 пол. XX в.). Фотоархив Беленского сельского историко-краеведческого музея (Карасукский район Новосибирской области). Оригинал.

⁴¹Рассчитано Ш. К. Ахметовой. См.: Ахметова Ш. К., Бронникова О. М. Казахи // Народы Западной и Средней Сибири: Культура и этнические процессы. – Новосибирск, 2002. – С. 27.



Рис. 43. На чувашском празднике, г. Тюмень (2006 г.). Фото автора.



Рис. 44. Участница фольклорного ансамбля, г. Тюмень (2006 г.). Фото автора.

Ко времени окончательного сложения картины территориального размещения этнических, этнолокальных и этнографических групп «старожилого» и «новосельческого» населения (конец 1920-х гг.) наблюдалось следующее (табл. 3). Основным, численно преобладающим этническим массивом в Сибирском крае были русские (*великороссы*) – 6 767 892 чел. (77,9 % от всего населения Сибирского края в 8 681 177 чел.),



*Рис. 45. Латышские и эстонские крестьянки (1957 г.).
Крутинский район Омской области. Фотоархив МАЭ ОмГУ.
Оригинал.*

из которых 87 % проживали в сельской местности. Подробная картина расселения обозреваемых групп (по округам) приведена в таблице 3. Украинцы (827 536 чел.) составляли вторую по численности группу населения, белорусы – третью (320 320 чел.)

Далее, в порядке убывания численности, следуют другие группы, имевшие выраженную (свыше 1 тыс. чел.) численность и учтенные в итогах первой Всесоюзной переписи населения 1926 г.⁴²: мордва – 107 794 чел., татары – 96 135 чел., немцы – 78 798 чел., казаки (казахи) – 48 392 чел., чуваша – 48 011 чел., поляки – 45 854 чел., алтайцы – 39 037 чел., евреи – 32 750 чел., эстонцы – 29 890 чел., латыши – 26 878 чел. (плюс 8 191 отдельно учтенных латгальцев), шор-

⁴²Всесоюзная перепись..., 1928. – Т. VI.

цы – 12 586 чел., зыряне – 12 458 чел., бухарцы – 11 674 чел., пермяки – 8 545 чел., остяки – 8 188 чел., цыгане – 7 200 чел., вотяки (удмурты) – 6 418 чел., кумандинцы – 6 334 чел., литовцы – 5 619 чел., теленгиты – 3 415 чел., карагасы (тофалары) – 2 825 чел., башкиры – 2 194 чел., телеуты – 1 897 чел., финны – 1 603 чел., остяко-самоеды – 1 595 чел., мишари – 1 121 чел. Преобладающее большинство в каждой вышеозначенной группе составляли сельские жители, исключением были лишь евреи (в большинстве своем бывшие горожанами). Названия групп приведены в соответствии с тем, как они прописаны в опубликованных материалах переписи.

В дальнейшем очерченные выше пропорции населения изменялись незначительно. В 1940-х гг. вследствие депортации немцев из европейской части СССР их число в Сибири значительно и резко увеличилось. В 1980–1990-е гг. на фоне масштабной трудовой миграции на порядки выросло украинское население Ханты-Мансийского и Ямало-Ненецкого автономных округов Тюменской области. Ассимиляционные процессы привели к увеличению доли русских (в переписном самоопределении) при адекватном снижении доли нерусского населения региона.

РАССЕЛЕНИЕ И ЧИСЛЕННОСТЬ ЧУВАШСКИХ ЭТНИЧЕСКИХ МАССИВОВ В ЗАПАДНОЙ СИБИРИ В КОНЦЕ XIX – НАЧАЛЕ XXI ВЕКА

Вопросы формирования чувашских этнических массивов в Западной Сибири (как, впрочем, и многие другие вопросы, касающиеся его этнографических и лингвистических характеристик) не нашли сколько-нибудь значительного отражения в трудах отечественных ученых.

Основное внимание исследователей XIX в. и более раннего времени⁴³ было обращено на сибирских «инородцев», которых принято называть «коренным» населением. Следующим объектом интереса, естественно, было русское (великоросское) население Сибири во всех его видах – и старожилы, и более поздние переселенцы-новоселы. При этом нерусские переселенцы попадали в поле зрения ученых и путешествующих чиновников очень редко. Поначалу это было связано с небольшой численностью таких переселенцев, а впоследствии, по моему мнению, вызвано немногочисленностью самих исследователей и сменой приоритетов.

Выражение интереса исследователей к этническим диаспорам и массивам, сформировавшимся как результат процесса переселения конца XIX – первой трети XX в., было весьма неравномерным и неравнозначным как в XIX в., так и в XX в.

⁴³ *Георги И. Г.* Описание всех обитающих в Российском государстве народов: Их житейских обрядов, обыкновений, одежд, жилищ, упражнений, забав, вероисповеданий и других достопамятностей. – СПб., 1799. – Ч. 1–2; *Фальк И. П.* Записки путешествия от Санкт-Петербурга до Томска // Полное собрание ученых путешествий по России. – СПб., 1824. – Т. 6; *Ядринцев Н. М.* Сибирские инородцы, их быт и современное положение. – СПб., 1891 и др.

Так, уже в конце XIX в. появляются работы, посвященные переселенцам из европейской части тогдашней Российской империи – латышам, немцам, украинцам и эстонцам, тогда как чуваша за Уралом внимания ученых практически не удостоились.

Многочисленный и всеобъемлющий корпус научных и описательных исследований, проведенных в конце XIX – начале XX в. под эгидой Переселенческого управления⁴⁴, при всей широте охвата лишь в редких изданиях содержит весьма лапидарные сведения о сибирских чувашах.

В конце 1920-х – начале 1930-х гг. на фоне роста численности пришлого нерусского населения, а также всплеска интереса научного сообщества к изучению производительных сил Сибири появился ряд справочно-энциклопедических статей, написанных для Сибирской советской энциклопедии (к сожалению, не законченной)⁴⁵. Но и они страдают краткостью и большими смысловыми лакунами.

С середины 1930-х гг. и в последующие два с лишним десятилетия интерес исследователей к национальным группам и их культуре не проявился никак. Тому, безусловно, есть объяснение: власть не была расположена поощрять внимание ни к каким другим общностям, кроме одной – «единого советского народа».

Несомненно, здесь сказалось и отсутствие вплоть до 1959 г. статистико-демографической базы для оценки численности и расселения национальных групп применительно к областям и краям, не говоря уже о более мелких административных единицах: данные переписи 1926 г. устарели, а результаты переписей 1937 и 1939 гг. были закрыты совершенно.

⁴⁴ Библиографию см.: *Азиатская Россия*. – СПб., 1914. – Т. III; *Список изданий Переселенческого управления*. – СПб., 1914.

⁴⁵ *Сибирская советская энциклопедия*. – М.; Новосибирск: Сиб. краевое изд-во, 1929. – Т. I.; *Сибирская советская энциклопедия*. – М.; Новосибирск: Зап.-Сиб. отд. ОГИЗ, 1931. – Т. II; 1932. – Т. III; *Сибирская советская энциклопедия*. – М.; Новосибирск: Сиб. краевое изд-во, 1934. – Т. IV (копия гранок).

Первые опубликованные сведения, касающиеся размещения и численности сибирских чувашей в западной Сибири, относятся к 1960-м гг. Это статья «патриарха» омского исторического краеведения А. Д. Колесникова «О национальном составе населения Омской области»⁴⁶. При этом чувашаи Западной Сибири вплоть до конца 1970-х гг. находились вне поля зрения исследователей как сибирских, так и чувашских. То же в полной мере относится к Институту этнографии АН СССР.

Всплеск интереса изучению этнолокальных групп в отечественной этнографии и к сибирской переселенческой проблематике в частности пришелся на конец 1970-х – 1980-е гг. Волна эта не спадает до сих пор.

В последние десятилетия XX в. на волне огромного интереса к изучению современных этнических процессов появились труды, посвященные чувашскому народу⁴⁷. При этом уче-

⁴⁶ Колесников А. Д. О национальном составе населения Омской области // Мат-лы III науч. совещ. географов Сибири и Дальнего Востока. – Омск, 1966. – Вып. II. – С. 88–104.

⁴⁷ Григорьева Р. А. О двуязычии чувашского сельского населения // Статистико-этнографические исследования в Чувашской АССР. – Чебоксары, 1984. – С. 73–80; Она же. Этноязыковые процессы в Чувашской АССР // Расы и народы. – М.: Наука, 1984. – Вып. 14. – С. 82–94; Гузенкова Т. С. Межнациональное общение в сельской местности Чувашской АССР и некоторые аспекты его оптимизации // Статистико-этнографические исследования в Чувашской АССР. – Чебоксары, 1984. – С. 142–149; Гузенкова Т. С., Иванов В. П. Чувашаи // Народы мира: Ист.-этнограф. справочник. – М.: Сов. энциклопедия, 1988. – С. 513–514; Иванов В. П. О некоторых этнографических аспектах изучения современной городской семьи Чувашской АССР // Современные этнические процессы в Чувашской АССР. – Чебоксары, 1979. – С. 29–43; Иванов Л. А. Современный быт и культура сельского чувашского населения. – Чебоксары, 1983. – 124 с.; Кондратьев В. С. Социальные перемещения сельского населения Чувашии на современном этапе: Этносоциальные аспекты // Статистико-этнографические методы в Чувашской АССР. – Чебоксары, 1984. – С. 23–32; Фокин П. П. Земледелие и земледельческие орудия в северных и северо-восточных районах Чувашского края во второй половине XIX – начале XX в. // Бытовая культура чувашей. – Чебоксары, 1985а. – С. 3–29; Он же. Роль современной

ные заинтересовались и группами чувашей, по тем или иным причинам оказавшихся вне территории Чувашии⁴⁸.

Но, как известно, поволжско-приуральским регионом чувашская диаспора не исчерпывается. И мы с сожалением должны констатировать, что вопросы этнографии чувашей, переселившихся в Сибирь, фактически остались без внимания. Пробел в известной степени восполнили работы автора⁴⁹,

чувашской семьи в сохранении и воспроизводстве традиционной духовной культуры // Новые материалы по археологии и этнографии чувашского народа. – Чебоксары, 1985б. – С. 61–76; *Он же*. Земледелие и сельскохозяйственные орудия в южных и юго-восточных районах Чувашского края во второй половине XIX – начале XX вв. // Традиционное хозяйство и культура чувашей. – Чебоксары, 1988. – С. 5–52.

⁴⁸ *Иванов Л. А.* Старинная женская национальная одежда чувашского населения Самарской Луки и Саратовского Правобережья // Бытовая культура чувашей. – Чебоксары, 1985. – С. 67–80; *Чуваши*: Современные этнокультурные процессы. – М., 1988. – 239 с.; *Чуваши*: Этнографическое исследование. – Чебоксары, 1956. – Ч. 1: Материальная культура. – 414 с.; 1970. – Ч. 2: Духовная культура. – 308 с.

⁴⁹ *Коровушкин Д. Г.* Современная духовная культура сибирских чувашей (предварительное сообщение) // Всесоюз. науч. сес. по итогам этнограф. и антрополог. исследований 1986–1987 гг.: Тез. докл. – Сухуми: Алашара, 1988. – С. 18–19; *Он же*. О некоторых сторонах современной духовной культуры чувашей Западной Сибири // Современная духовная культура народов Сибири и Севера. – Омск, 1989. – С. 163–169; *Он же*. Сохранение традиционных элементов в современной материальной культуре чувашей Западной Сибири // История, краеведение и музееведение Западной Сибири: Тез. докл. Обл. науч.-практ. конф. – Тюмень, 1989. – С. 20–22; *Он же*. Чувашская национальная школа в Западной Сибири: Итоги и перспективы развития // Этнические и социально-культурные процессы у народов СССР. – Омск, 1990. – Ч. 1. – С. 79–80; *Он же*. Этноязыковые процессы у чувашей Западной Сибири // Историко-этнографические исследования в Чувашской ССР. – Чебоксары, 1990. – С. 75–84; *Он же*. Современные этнические процессы среди чувашей Западной Сибири: Автореф. дис. ... канд. ист. наук. – М., 1991. – 22 с; *Он же*. Тенденции этнокультурного развития чувашей Западной Сибири на современном этапе // СЭ. – 1991. – № 4. – С. 79–84; *Он же*. Чувашско-русские этнокультурные взаимодействия в Западной Сибири // Этническая история тюркских народов Сибири и сопредельных территорий (по данным этнографии). – Омск, 1992. – С. 69–72; *Он же*. Этни-

посвященные формированию этнического массива, традиционной материальной и духовной культуре, современным этническим процессам у чувашей Западной Сибири. Однако некоторые вопросы их этнического развития оставались за рамками и этих трудов. Лишь в последние годы появился ряд новых работ, в которых уделено внимание чувашской диаспоре в целом⁵⁰, но и в них сведения о сибирской части этноса отрывочны и лапидарны.

* * *

Трудно достоверно обозначить дату первых переселений чувашей на сибирские земли. Можно лишь предположить, что первые чувашские переселенцы прибыли в Сибирь вместе с русскими землепроходцами еще во времена Ивана IV⁵¹. Но уже XVII в. мы можем уверенно принять за точку отсчета участия чувашей в заселении Сибири. Именно с этого времени все чаще встречаются упоминания о приездах торговцев-чувашей в Зауралье⁵². Однако следует отметить и то обстоятельство, что еще гораздо ранее, в конце XVI в., после поездки Кучума в

ческие контакты как адаптогенный фактор в этнокультурной адаптации русских Западной Сибири: (К постановке проблемы) // Русский вопрос: (История и современность): Тез. докл. Всерос. науч. конф. – Омск, 1992. – Ч. 2. – С. 34–35; *Он же*. Чуваши Западной Сибири: Этнодисперсная группа на современном этапе. – Новосибирск: Изд-во ИАЭТ СО РАН, 1997. – 96 с; *Коровушкин Д. Г., Пирогов Ю. В.* Современные этнокультурные процессы среди чувашей Западной Сибири // Всесоюз. науч. сес. по итогам полевых этнограф. и антрополог. исследований 1988–1989 гг.: Тез. докл. – Алма-Ата, 1990. – Ч. 1. – С. 45–47.

⁵⁰ *Чувашское* население в России: Консолидация. Диаспоризация. Интеграция. – М., 2000. – Т. 1: Республика и диаспора; 2002. – Т. 2: Стратегия возрождения и этническая мобилизация.

⁵¹ *Дмитриев В. Д.* Чувашские сказания о Казанском ханстве и присоединении Чувашии к России // История, археология и этнография Чувашской АССР. – Чебоксары, 1975. – С. 124–129.

⁵² *Преображенский А. А.* Очерки колонизации Западного Урала в XVII – начале XVIII в. – М., 1956. – С. 124.

Казань, с ним в Сибирь пришли служилые чуваш⁵³. Имеются также сведения об участии чувашей в формировании искеротобольской группы сибирских татар⁵⁴.

Первые переселения, весьма немногочисленные, уже в силу своей стихийности и нерегулярности не могли играть системообразующей роли в формировании сибирских чувашских групп. Поэтому говорить о начале складывания чувашского массива в Западной Сибири мы можем лишь применительно к концу XIX в.

Именно тогда, в 1880-х гг., сложились следующие объективные предпосылки для миграции чувашей из Поволжья в относительно менее населенные районы Российской империи: 1) отмирание запретительной крепостнической системы, 2) высокая плотность населения в северных и северо-западных районах Чувашии, 3) невозможность дальнейшего расширения возделываемых земель, 4) сокращение лесных массивов.

По переписи 1897 г., в Тобольской и Томской губерниях насчитывалось 3 447 чувашей обоего пола⁵⁵. Они проживали в Ишимском, Курганском, Тарском, Тобольском, Тюкалинском, Тюменском и Ялуторовском округах Тобольской губернии, Барнаульском, Бийском, Змеиногорском, Каинском, Кузнецком, Мариинском и Томском округах Томской губернии (табл. 4–5).

В Акмолинской области численность чувашей была крайне незначительной – 165 чел.⁵⁶, расселенных, в основном, в Кокчетаевском уезде (129 чел.). Чуваш, зафиксированные в составе населения Омского уезда (21 чел., все мужчины), проживали в г. Омске.

⁵³ Томилов Н. А. Тюркоязычное население Западно-Сибирской равнины в конце XVI – первой четверти XIX вв. – Томск: Изд-во ТГУ, 1981. – С. 69.

⁵⁴ Там же. – С. 70, 248.

⁵⁵ Исчислено по: Патканов С. К. Статистические данные, показывающие племенной состав населения Сибири, язык и род инородцев: (На основании данных специальной разработки материала переписи 1897 г.). – СПб., 1911. – Т. II.

⁵⁶ Первая всеобщая..., 1904, т. 81. – С. 50-51.

На ход процесса заселения Сибири чувашами огромное влияние оказали развившееся отходничество и аграрная политика, проводимая правительством П. А. Столыпина.

О масштабах отходничества говорят следующие цифры: если с 1895 г. по 1900 г. в Чувашии крестьянам-отходникам было выдано 14 962 паспорта, то в 1901–1905 гг. – уже 19 473 паспорта⁵⁷.

В соответствии с императорским указом от 9 ноября 1906 г. Переселенческим управлением землеустройства при Совете Министров было начато организованное переселение крестьян из европейской части Российской империи в Сибирь. Так, крестьянам-переселенцам из Казанской губернии предоставлялись земельные наделы в Тобольской, Томской и Иркутской губерниях. При этом учитывалось, что в XIX в. чуваша уже расселились по Тоболу, Иртышу, Енисею, рекам Дальнего Востока⁵⁸.

На территории Западной Сибири чуваша проживали как совместно с русскими, мордвой и марийцами, так и однонациональными селениями. В конце XIX в. это были дер. Уваровка Аевской волости Тарского округа, дер. Ермаковка Бутаковской волости, пос. Ново-Никольский Слободчиковской волости того же округа, пос. Ново-Архангельский Семилужской волости Томского округа, дер. Яй-Бобровка Спасской волости и Сидоровский заселок Чаусской волости Томского округа, дер. Чувашская, Чебаки и пос. Нижне-Назаровский Шипицинской волости Каинского округа.

Однако количество переселенцев из Поволжья в Сибирь в конце XIX в. было невелико. Об этом свидетельствуют, в частности, данные Томского губернского земельного управления о переселенцах, проследовавших через Томскую губернию в 1884–1893 гг.⁵⁹ К сожалению, отчетные данные тех лет не всег-

⁵⁷ Любимов В. М. Чувашия в годы столыпинской аграрной политики. – Чебоксары, 1948. – С. 79.

⁵⁸ Никольский Н. В. Краткий курс этнографии чувашей. – Чебоксары, 1928. – С. 20.

⁵⁹ ГАТО, ф. 3, оп. 48, д. 175, л. 201.

да содержат сведения о национальном составе переселенцев, хотя их национальная принадлежность, несомненно, учитывалась при водворении на те или иные земельные участки.

За неимением прямых статистических данных на 1906–1917 гг., о масштабах переселения чувашей в Сибирь в период осуществления столыпинской аграрной реформы мы можем судить по динамике численности чувашского населения в Тарском уезде Омской губернии (в границах бывшего Тарского округа Тобольской губернии) за 1897–1920 гг. Если в 1897 г. здесь насчитывалось 442 чувашей⁶⁰, то в 1920 г. их численность составила 2 081 чел.⁶¹.

За это время к уже имевшимся селениям чувашей добавились следующие населенные пункты: в границах современной Тюменской области – Агалья, Ново-Александровка, Поляновка; в пределах современной Омской области – Новоекатериновка, Казанка, Евгеньевка, Чистяки, Сергеевка, Новоказанка; Новосибирской области – Новониколаевка, Новопокровка и Витинск⁶².

Новая, самая мощная волна переселений чувашей из Европейской России в Сибирь пришлась на 1921–1929 гг. Именно тогда отмечено «массовое стремление населения Европейской России к переселению в Сибирь»⁶³. Масштабы переселений ограничивались: в 1922 г. планировалось принять 170 тыс. переселенцев, в том числе в Омскую и Новониколаевскую губернии по 25 тыс. человек⁶⁴.

Согласно письму ВЦИК от 28.06.1921, большинство переселенцев из Чувашии должны были водворяться в Енисейскую губернию⁶⁵. Помимо этого, им предоставляли участки в

⁶⁰ Патканов С. К. Статистические данные... – С. 2–3

⁶¹ Итоги демографической..., 1923. – С. 81.

⁶² Колесников А. Д. О национальном составе населения Омской области // Мат-лы III науч. совещ. географов Сибири и Дальнего Востока. – Омск, 1966. – Вып. II. – С. 101–102.

⁶³ ГАНО, ф. 13, оп. 1, д. 396, л. 81.

⁶⁴ ГАНО, ф. 13, оп. 1, д. 398, л. 31.

⁶⁵ ГАНО, ф. 13, оп. 1, д. 396, л. 65.

Новониколаевской и Омской губерниях, а также в Зауралье, на территории Уральской (современной Тюменской) области. Однако многие люди переселялись вне плана, самостоятельно⁶⁶.

В Новониколаевской губернии чувашским переселенцам выделяли земельные участки в границах современных Колыванского, Кыштовского и Усть-Тарковского районов Новосибирской области⁶⁷, в Омской губернии – на территории современных Любинского, Муромцевского и Тарского районов Омской области⁶⁸, в Уральской губернии – в пределах современных Нижне-Тавдинского и Ярковского районов Тюменской области⁶⁹. Ими были основаны: в Омской области – деревни Мошканка, Выборненовка и Солоревка; в Тюменской области – Иска, Канаш, Михайловка, Петрунькино. Во многих вновь образованных селениях жители объединялись в добровольные товарищества по обработке земли⁷⁰.

Материалы окружных, губернских и краевых земельных управлений не содержат сведений о районах выхода переселенцев из Чувашии и Поволжья, поэтому трудно определить их этногрупповую принадлежность. В целом деятельность указанных учреждений, как и работа предшествовавшего им Переселенческого управления Министерства внутренних дел, привела к тому, что за тридцать лет, прошедших со времени Первой всеобщей переписи населения Российской империи 1897 г., численность чувашей на описываемой нами территории Западной Сибири возросла многократно.

Несмотря на то, что границы административных округов 1926 г. не совпадают полностью с границами округов 1897 г., территории, занимаемые ими в целом, практически адекватны, что позволило провести сравнение, показывающее рост численности чувашского населения более чем в 12 раз.

⁶⁶ ГАНО, ф. 13, оп. 1, д. 398, л. 31.

⁶⁷ ГАНО, ф. 209, оп. 1, д. 492, л. 29, 32; ф. 9, оп. 1, д. 65, л. 373.

⁶⁸ ГАНО, ф. 209, оп. 1, д. 492, л. 23; д. 650, л. 267, 275, 277.

⁶⁹ ГАТюО, ф. 163, оп. 1, д. 2, л. 91 - 92; д. 30, л. 15.

⁷⁰ ГАНО, ф. 209, оп. 1, д. 650, л. 267, 373, 383.

Итогом двух переселенческих потоков чувашских мигрантов в Сибирь явилось формирование чувашского массива в западной части этого региона. Численность всего (городского и сельского) чувашского населения на 17 декабря 1926 г. составила: по всему Сибирскому краю – 48 011 человек, в том числе по округам: Барабинский – 3 752 чел., Барнаульский – 1 429 чел., Бийский – 1 950 чел., Каменский – 1 164 чел., Кузнецкий – 14 967 чел., Новосибирский – 3 741 чел., Омский – 790 чел., Рубцовский – 311 чел., Славгородский – 347 чел., Тарский – 2 171 чел., Томский – 6 088 чел., большая часть из них – сельские жители (табл. 6; рис. 47). По Уральской области в целом численность чувашей составляла 5 382 чел. (из них 5 075 сельских жителей); в восточных округах (основной территории расселения чувашей в области) их насчитывалось: 1 348 чел. (1 341 сельский житель) – в Ишимском округе, 429 чел. (424 сельских жителя) – в Тобольском округе, 2 197 чел. (в т. ч. 2 140 сельских жителей) – в Тюменском округе (табл. 7; рис. 46).

Выраженная концентрация чувашей наблюдалась в Екатеринбургском, Знаменском, Муромцевском, Рыбинском, Тверизском и Усть-Ишимском районах Тарского округа (рис. 48), а также Любинском районе Омского округа (карта та же). В Барабинском округе выделяются Верхичинский, Малокрасноярский и Новотроицкий районы, в Новосибирском – Баксинский, Вьюнский, Каменский и Колыванский (рис. 49). В Барнаульском округе численно заметные чувашские анклавы зафиксированы в районах Белоярском, Боровском, Мамонтовском и Чумышском, а Бийском округе – в Бащелакском, Ельцовском и Тогульском (рис. 50). Выделяются северо-западные районы Кузнецкого округа – Бачатский, Кемеровский, Крапивинский, Краснинский, Ленинский, Топкинский и Щегловский (рис. 51) и некоторые районы граничащего с ним Томского округа – Богородский, Болотнинский, Верхчебулинский, Зыряновский, Ижморский, Молчановский и Томский (рис. 52). Поселенческая структура чувашского этнического массива в западных округах Сибирского края представлена в таблице 8, в Уральской области – в таблице 9.

Все последующие подвижки населения – в годы Великой Отечественной войны и после нее – не произвели сколько-нибудь значительных изменений в его территориальной структуре. Что касается динамики численности чувашей в 1930–1940 гг., то ее проследить невозможно из-за неполноты итогов важнейшего статистического источника по данному периоду – материалов Всесоюзной переписи населения 1939 г. Имеющиеся данные показывают численность чувашей только в двух областях: Новосибирской – 41 910 чел. и Омской – 10 823 чел. (табл. 10).

Обобщенные итоги переписи 1959 г. также разочаровывают: в них не указано количество чувашей в Новосибирской, Омской и Тюменской областях⁷¹.

Точная численность чувашей в данных областях стала известна лишь из публикации итогов Всесоюзной переписи населения 1970 г. Она составила 30 250 человек. Из них 8 007 чел. проживало в Новосибирской области⁷², 6 007 чел. – в Омской области⁷³, 16 236 – в Тюменской области⁷⁴. В Красноярском крае, Кемеровской и Томской областях в этот период насчитывалось 66 097 чувашей⁷⁵, т. е. прирост к 1959 г. составил 15,7 %.

Восполнить недостающие данные удалось лишь при обращении к ранее недоступным (имевшим гриф «для служебного пользования») сборникам статистических материалов, выпущенных областными (краевыми) органами государственной статистики крайне ограниченными тиражами. В случае их отсутствия пришлось привлекать служебные материалы, любезно предоставленные территориальными учреждениями Госкомстата РФ. Обобщенные и систематизированные итоги этой работы применительно к 1959–2002 гг. представлены в табл. 11, 12–17 и на рисунках 53, 54–59.

⁷¹ *Итоги Всесоюзной...*, 1963. – С. 330.

⁷² *Итоги Всесоюзной...*, 1973. – С. 107.

⁷³ *Там же*. – С. 108.

⁷⁴ *Там же*. – С. 121.

⁷⁵ *Там же*. – С. 93, 120.

К 1970 г. активно начало проявляться воздействие фактора миграции населения из села в город⁷⁶. Так, если в 1897 г. горожанами были 1,6 % чувашей Западной Сибири, а в 1926 г. всего 2,9 %, то в 1970 г. эта цифра составила 29,7 %.

В 1960–1980-х гг. значительно изменилась не только численность чувашей Западной Сибири, но и их расселение. В результате улучшения хозяйственно-экономических условий жизни сельское население страны приобрело большую, нежели ранее, миграционную подвижность⁷⁷. Это справедливо и для сибирских чувашей. Помимо миграций, обусловленных личными причинами (переезд в связи с учебой, женитьбой или замужеством и т. д.), значительную роль (особенно в конце 1950-х – начале 1960-х гг.) стали играть миграции, вызванные внешними причинами – проводившимся укрупнением хозяйств и реорганизацией машино-тракторных станций. Часть селений сибирских чувашей слились в крупные хозяйства, которым был придан статус отделений или ферм. Их жители нередко переезжали на центральные усадьбы хозяйств. Подобные перемещения привели к еще более дисперсному расселению чувашей, что, в свою очередь, ускорило этноассимиляционные процессы.

Рост численности чувашей в Тюменской области в последние тридцать лет имеет достаточно простое объяснение, аналогичное данному ранее подобным процессам в среде украинского населения области. А именно: резкий рост масштабов промышленно-сырьевого освоения региона (особенно его севера – территорий Ханты-Мансийского и Ямало-Ненецкого автономных округов) привлек широкие массы миграционно активного трудоспособного населения (табл. 11, 16).

Наиболее дисперсно расселены чуваша в Новосибирской и Омской областях. Например, лишь в трех из десяти селений

⁷⁶ *Население, трудовые ресурсы...*, 1971. – С. 141; *Рабинович М. Г., Шмелева М. Н.* К этнографическому изучению города // СЭ. – 1981. – № 3. – С. 36.

⁷⁷ *Брук С. И., Кабузан В. М.* Динамика численности и расселения русских после Великой Октябрьской социалистической революции // СЭ. – 1982. – № 5. – С. 18

Новосибирской области доля чувашей является преобладающей (более 60 %), в остальных она значительно меньше (табл. 18).

Для Тюменской области характерно относительно более компактное проживание чувашей в иноэтничной среде, что объясняется их кустовым расселением при плановых переселениях 1920-х гг. При этом часть таких поселений сохранила практически гомогенный национальный состав, который, однако, в последние годы все более размывается под воздействием иноэтничных (чаще внутрирайонных) мигрантов.

Одно из проявлений процесса дальнейшего «распыления» сибирских чувашей – прогрессирующее исчезновение чувашских селений. Состояние поселенческой сети чувашской диаспоры на 1989 г. (для более позднего периода данные актуализировать не представилось возможным) показано в табл. 73.

Местные уроженцы среди опрошенных нами сибирских чувашей в среднем составили лишь 55,3 % (показатель варьирует от 27,3 до 86,8 % в зависимости от возраста и пола). Здесь необходимо сделать следующее замечание: очень низкий процент местных уроженцев в возрастной группе 60 лет и старше объясняется тем, что значительная часть респондентов была привезена в Сибирь родителями при переселении. Это подтверждает высокий удельный вес в указанной и других старших возрастных группах людей, проживающих в данном населенном пункте свыше 10 лет. Та же зависимость прослеживается во взаимосвязи возрастной структуры мигрантов с качественной характеристикой миграций (внутрирайонные, внутриобластные, межобластные).

Круг причин этих миграций достаточно ограничен: переезды с родителями во время переселения, семейные обстоятельства (замужество, реже женитьба, переезды к родственникам или родителей к детям), производственная необходимость (перевод специалистов, распределение после учебы и т. п.), переезды в связи с укрупнением хозяйств.

Чрезвычайно любопытными оказались для нас результаты анализа исходных пунктов миграционных потоков чувашей в Новосибирской, Омской и Тюменской областях. Помимо об-

щих для чувашей трех областей районов выхода из Чувашии и в целом Поволжья (практически во всех селениях оказались переселенцы из всех трех культурно-этнографических ареалов Чувашии), выяснилось, что среди опрошенных чувашей Тюменской области не оказалось ни одного мигранта из Новосибирской или Омской областей. И наоборот. Тогда как для чувашей Новосибирской и Омской областей не существует границ – взаимные миграционные потоки давно и надежно существуют.

Обособленным оказалось чувашское сельское население Кемеровской и Томской областей, в том числе и друг от друга. Причем, в Кемеровской области он разбивается на несколько расселенческих анклавов – северный (Анжеро-Судженский, Ижморский, Мариинский и Яйский районы), тяготеющий к томской группе (расселенной в Кожевниковском, Зырянском и Томском районах Томской области), восточный (Промышленновский и Топкинский районы) и юго-восточный (Беловский и Прокопьевский районы). При ретроспективном анализе видно, что в основе этого разделения (как и между новосибирско-омской и тюменской группами) лежат различия во времени их начального формирования (начало XX в. и 1920-е гг.) и последовавшая в ходе индустриализации региона хозяйственно-экономическая специализация районов расселения.

Все вышесказанное позволяет нам выделить в Новосибирской, Омской и Тюменской областях две изолированные этнолокальные группы чувашей – новосибирско-омскую и тюменскую. Еще одна – томская – выделяется в томско-кемеровском приграничье (речь идет о современных границах регионов).

Подводя итоги данного раздела, можно выделить следующие основные этапы в истории формирования и трансформации украинского этнического массива в обследованных областях Западной Сибири:

1) *конец XVI – третья четверть XIX в.* – отдельные, случайные переселения чувашей, оказавшие определенное влияние на этническую историю некоторых групп коренного населения Западной Сибири;

2) *середина 1880-х – 1905 г.* – начало активного проникновения чувашей в Сибирь; основание первых чувашских селений в юго-западной Сибири, что положило начало современному национально-территориальному размещению западно-сибирских чувашей;

3) *1906–1917 гг.* – «столыпинская» аграрная реформа и деятельность Переселенческого управления. Содержание данного этапа определяется мощными миграционными потоками из Поволжья в Сибирь и расселением чувашей в лесистых районах Тобольской и Томской губерний (подобных привычным им), а также в губерниях Восточной Сибири;

4) *1920-е – начало 1930-х гг.* – территориальное оформление чувашского массива в Западной Сибири, в результате чего заложены основы для формирования двух этнолокальных групп западносибирских чувашей – новосибирско-омской и тюменской;

5) *середина 1930-х – начало 1950-х гг.* – подвижки населения в результате коллективизации и Великой Отечественной войны;

6) *середина 1950-х – 1990-е гг.* – возрастание внутрирегиональной миграционной активности сельского чувашского населения в связи с преобразованиями в экономике страны в послевоенный период и резко возросшими темпами урбанизации населения;

7) *1990-е гг.* – масштабное падение переписной численности чувашей в районах традиционного расселения, связанное с трансформацией этнического самосознания и отразившееся в переписном самоопределении.

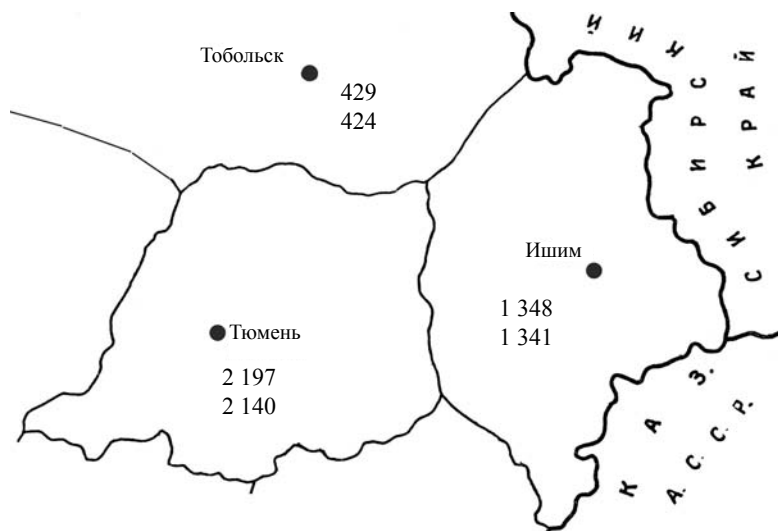


Рис. 46. Карта-схема численности чувашей в восточных округах Уральской области (все население / в т.ч. сельское) по итогам Всесоюзной переписи населения 1926 г.



Рис. 47. Карта-схема численности чувашей в юго-западных округах Сибирского края (все население / в т.ч. сельское) по итогам Всесоюзной переписи населения 1926 г.

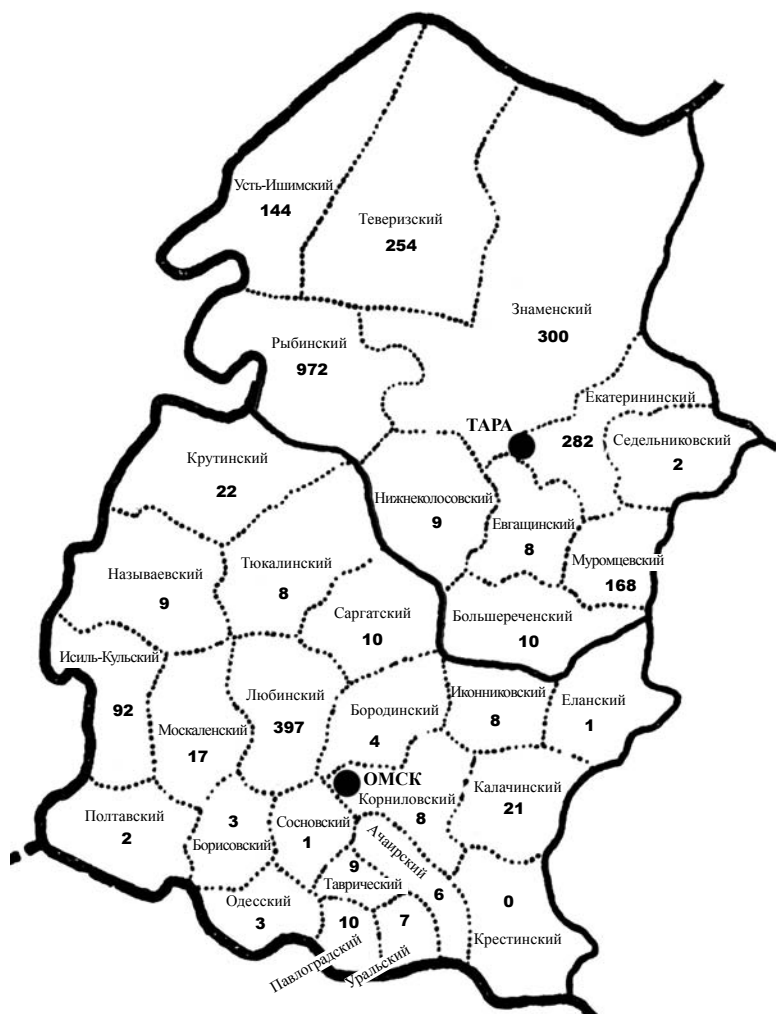


Рис. 48. Карта-схема численности чувашей в районах Омского и Тарского округов Сибирского края по итогам Всесоюзной переписи населения 1926 г.

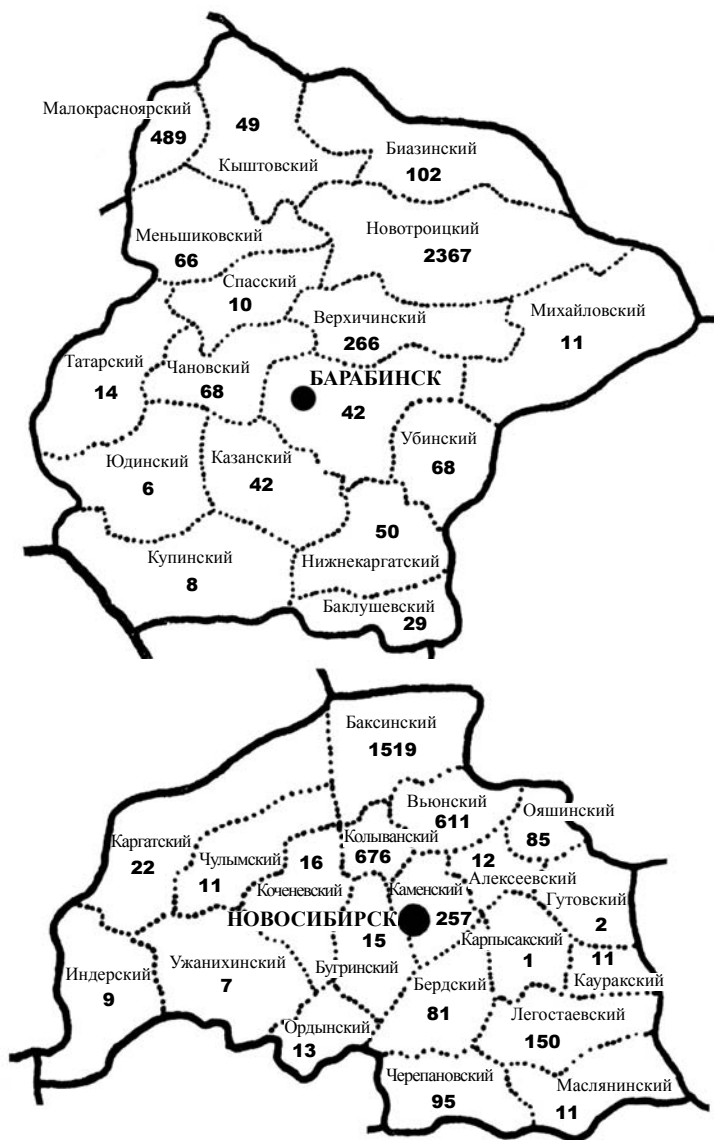


Рис. 49. Карта-схема численности чувашей в районах Барабинского и Новосибирского округов Сибирского края по итогам Всесоюзной переписи населения 1926 г.

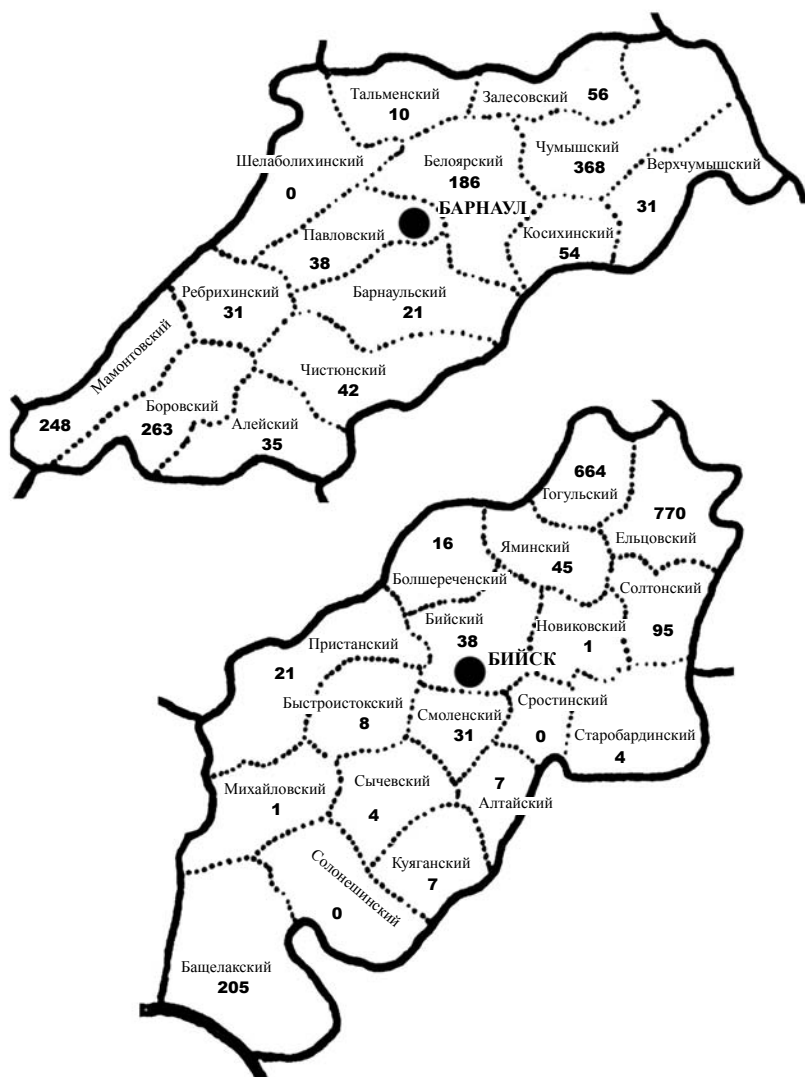


Рис. 50. Карта-схема численности чувашей в районах Барнаульского и Бийского округов Сибирского края по итогам Всесоюзной переписи населения 1926 г.

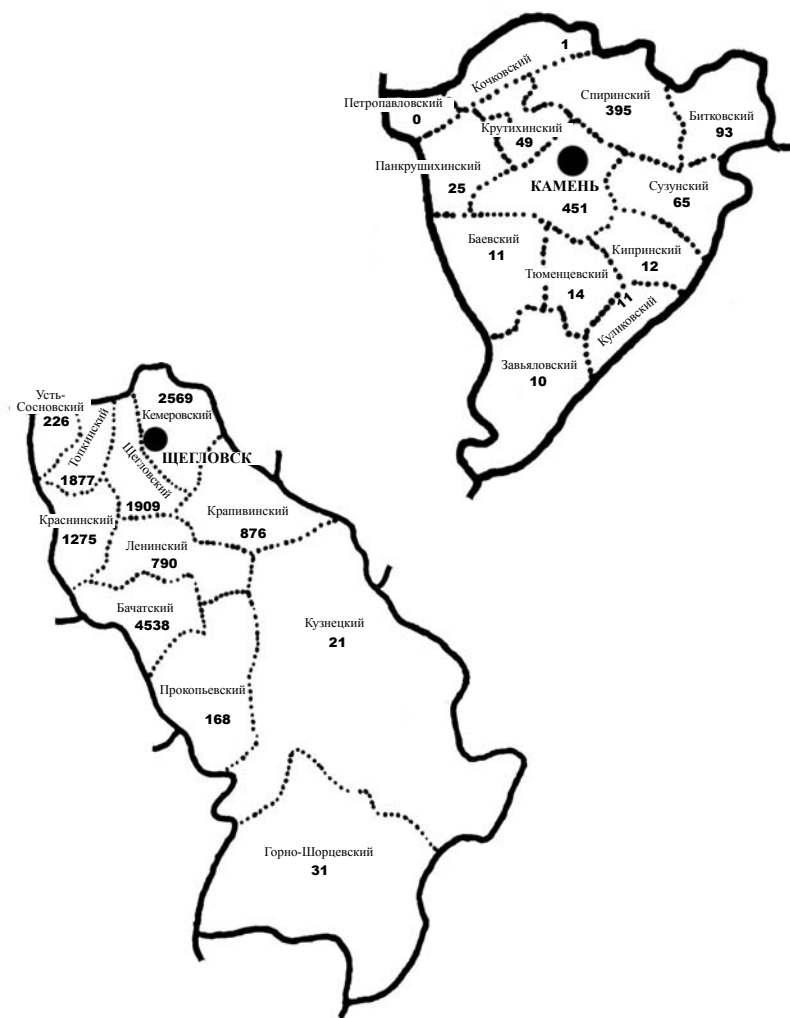


Рис. 51. Карта-схема численности чувашей в районах Каменского и Кузнецкого округов Сибирского края по итогам Всесоюзной переписи населения 1926 г.

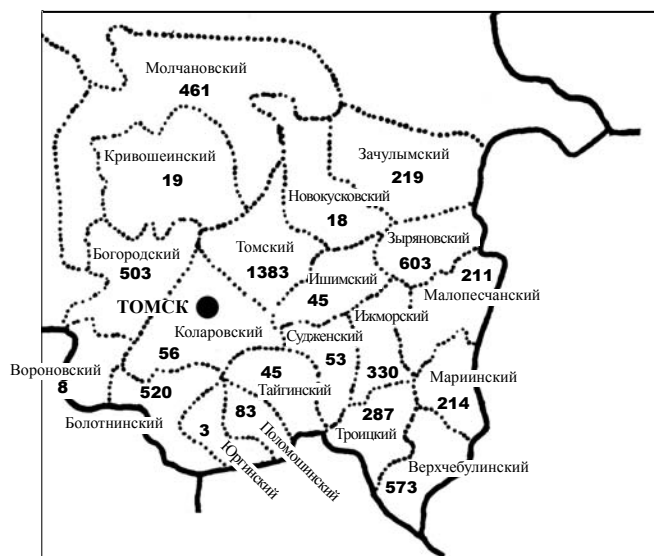
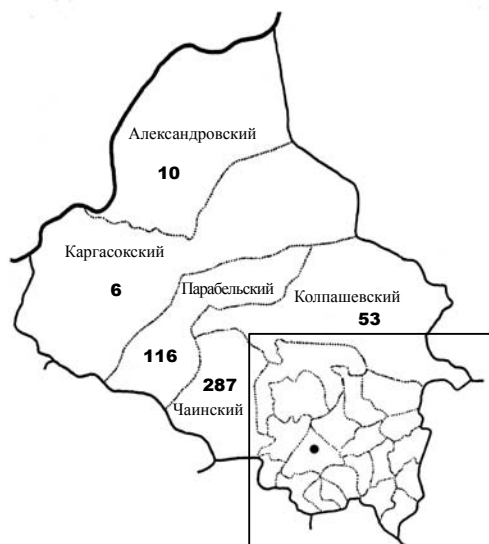


Рис. 52. Карта-схема численности чувашей в районах Томского округа Сибирского края по итогам Всесоюзной переписи населения 1926 г.

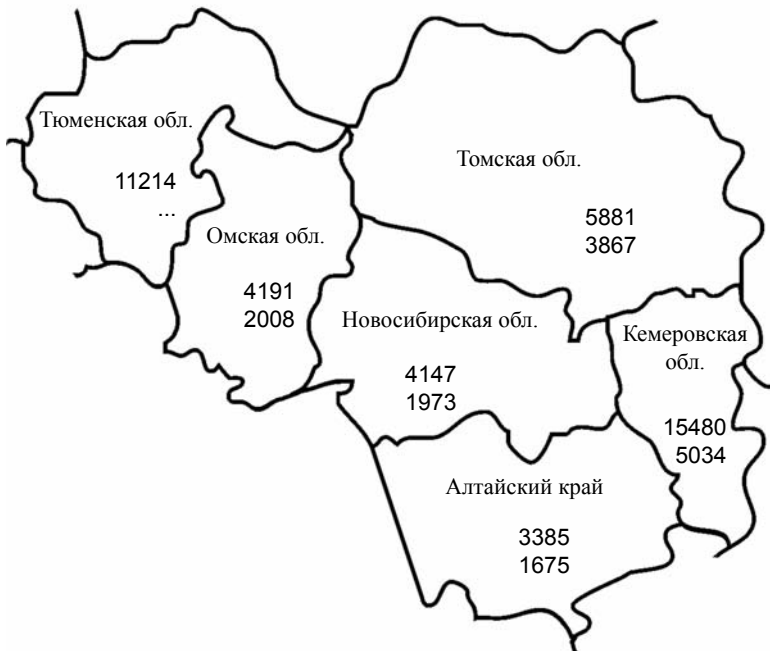


Рис. 53. Карта-схема численности чувашей в регионах юго-западной части Западной Сибири (все население / в т.ч. сельское) по итогам Всероссийской переписи населения 2002 г.

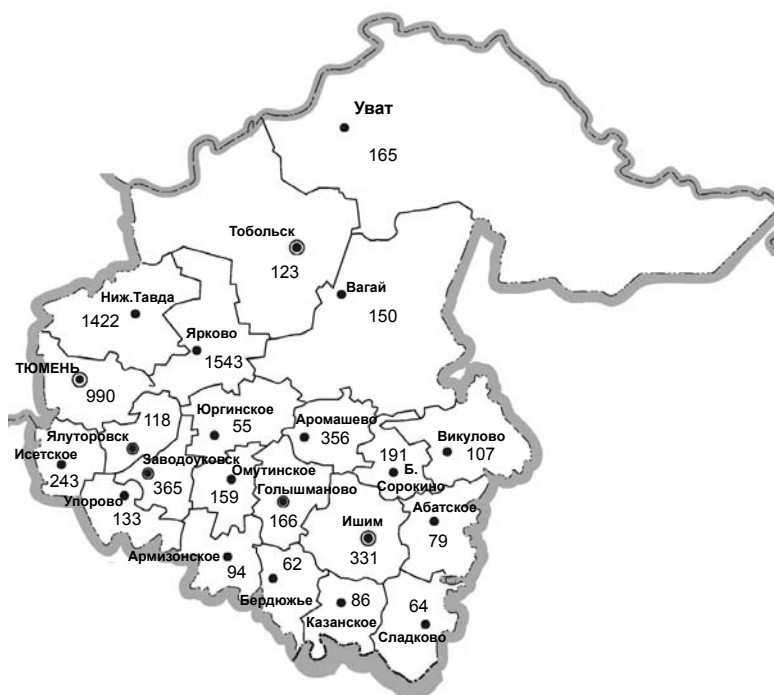


Рис. 54. Карта-схема численности чувшей в районах Тюменской области (южная часть) по итогам Всероссийской переписи населения 2002 г. (чел. обоего пола)

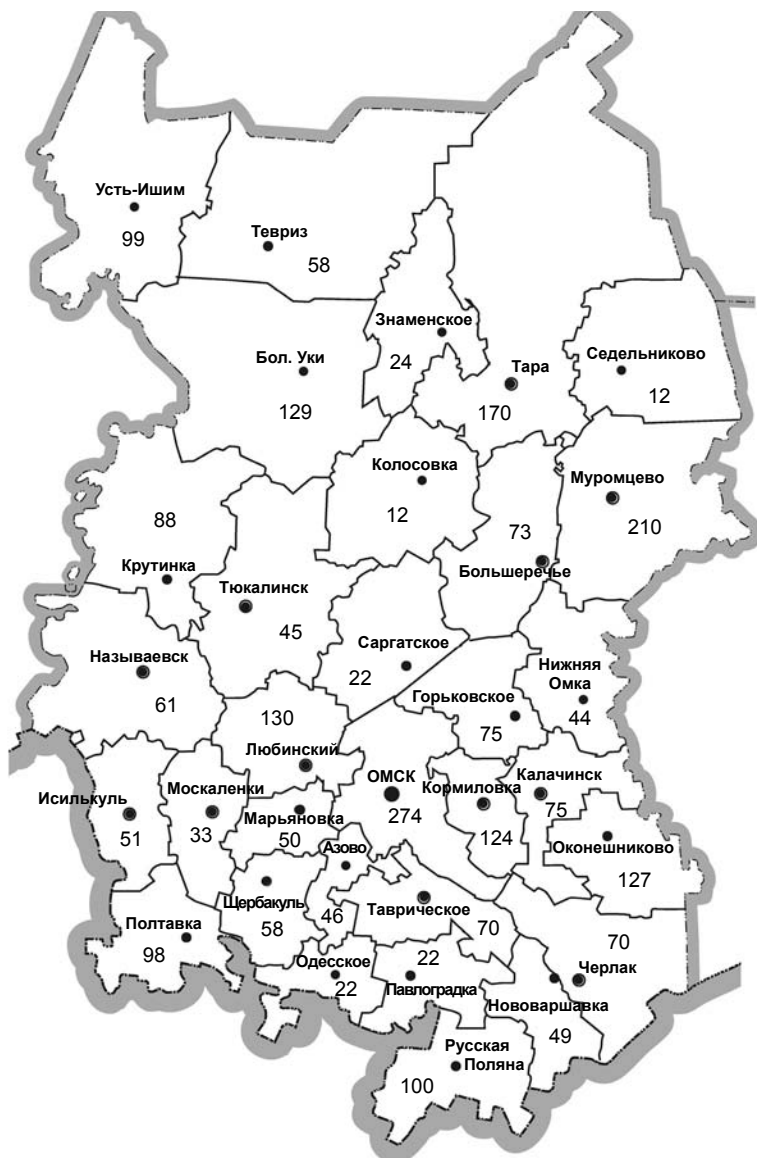


Рис. 55. Карта-схема численности чувашей в районах Омской области по итогам Всероссийской переписи населения 2002 г. (чел. обоего пола)

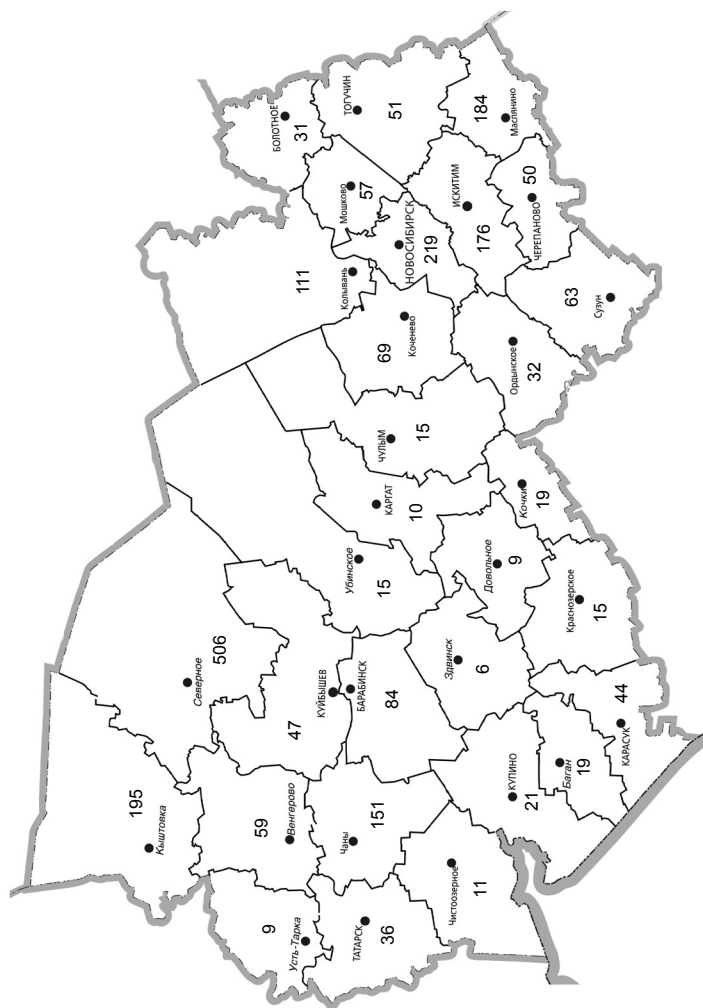


Рис. 56. Карта-схема численности чувашей в районах Новосибирской области по итогам Всероссийской переписи населения 2002 г. (чел. обоего пола)

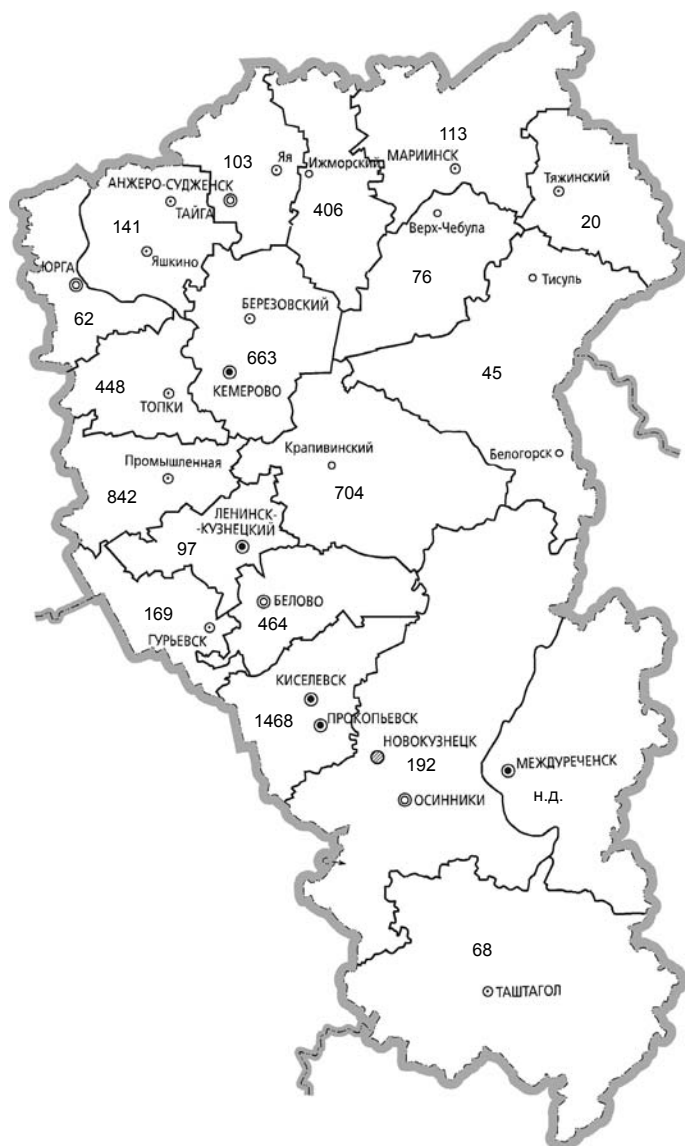


Рис. 57. Карта-схема численности чувашей в районах Кемеровской области по итогам Всероссийской переписи населения 2002 г. (чел. обоего пола)

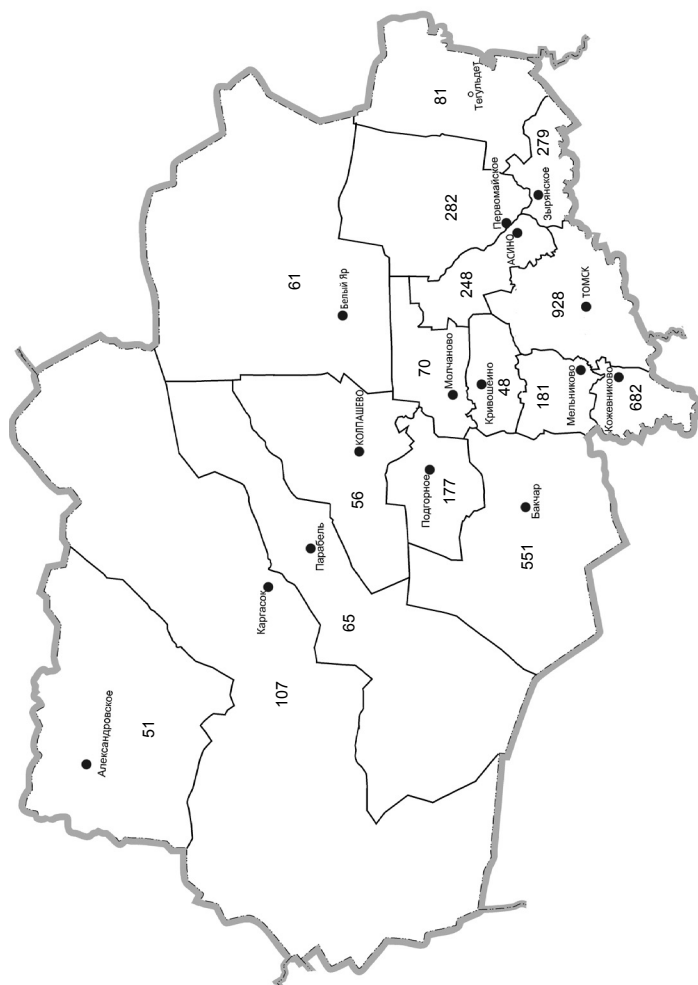


Рис. 58. Карта-схема численности чувашей в районах Томской области по итогам Всероссийской переписи населения 2002 г. (чел. обоего пола)

Таблица 1

**Численность этнических групп Тобольской губернии
по итогам Всероссийской переписи населения 1897 г.
Оба пола. Все население (в порядке убывания)**

Этническая группа	Численность (чел.)
Все население	1 433 597
Русские	1 311 706
в т. ч. украинцы*	37 800
Татары, в т. ч.:	
коренные тюрки (тобольские татары)**	37 648
сибирские бухарцы	11 307
татары-крестьяне	8 074
Остяки	16 509
Киргизы (казахи)	7 547
Вогулы (манси)	7 474
Зыряне (коми-зыряне)	7 110
Поляки	5 963
Самоеды (ненцы)	4 436
Евреи	3 458
Латыши	3 283
Эсты (эстонцы)	2 047
Цыгане	1 685
Мордва	1 639
Финны	1 017
Немцы	1 105
Чуваши	640
Башкиры	464
Литовцы	372
Черемисы (марийцы)	309
Вотяки (удмурты)	65
Пермяки (коми-пермяки)	8

Примечания. Исчислено по: *Патканов С. К.* Статистические данные, показывающие племенной состав населения Сибири, язык и роды инород-

цев (на основании данных специальной разработки материалов переписи 1897 г.). – СПб., 1911. – Т. II. Тобольская, Томская и Енисейская губ. – С. VIII, 2–5.

*Данные вычислены С. И. Бруком и В. М. Кабузаном. См.: Брук С. И., Кабузан В. М. Численность и расселение украинского этноса в XVIII – начале XX века // СЭ. – 1981. – № 5. – С. 24, табл. 4.

**Наименования групп приведены в соответствии с источником, расшифровка курсивом наша.

Таблица 2

**Численность этнических групп Томской губернии по итогам
Всероссийской переписи населения 1897 г. Оба пола.
Все население (в порядке убывания)**

Этническая группа	Численность (чел.)
1	2
Все население	1 927 932
Русские	1 760 619
в т. ч. украинцы*	99 300
Коренные тюрки (инородцы)**	85 812
Киргизы (казахи)	24 810
Мордва	14 888
Татары-крестьяне	9 423
Евреи	7 749
Поляки	6 328
Остяко-самоеды (кеты, селькупы)	4 821
Чуваши	2 807
Цыгане	2 229
Зыряне (коми-зыряне)	1 875
Латыши	1 488
Немцы	1 375
Остяки угорские	693
Пермяки (коми-пермяки)	549
Эсты (эстонцы)	361
Сибирские бухарцы	294

Окончание табл. 2

1	2
Молдаване	138
Финны	136
Башкиры	109
Черемисы (марийцы)	48
Вотяки (удмурты)	10

Примечания. Исчислено по: *Патканов С. К.* Статистические данные, показывающие племенной состав населения Сибири, язык и роды инородцев (на основании данных специальной разработки материалов переписи 1897 г.). – СПб., 1911. – Т. II. Тобольская, Томская и Енисейская губ. – С. 130–133.

*Данные вычислены С. И. Бруком и В. М. Кабузаном. См.: *Брук С. И., Кабузан В. М.* Численность и расселение украинского этноса в XVIII – начале XX века // СЭ. – 1981. – № 5. – С. 24, табл. 4.

**Наименования групп приведены в соответствии с источником, расшифровка курсивом наша.

Таблица 3

**Численность этнических групп Сибирского края по итогам
Всесоюзной переписи населения 1926 г. Оба пола.
Все население (в порядке убывания; группы численностью
свыше 2 тыс. чел.)**

Этническая группа	Численность (чел.)
Все население	8 681 177
Русские	6 767 892
Украинцы	827 536
Белорусы	320 320
Мордва	107 794
Татары	96 135
Немцы	78 798
Казахи	48 392
Чуваши	48 011
Поляки	45 854
Алтайцы	39 037
Евреи	32 750
Эстонцы	29 890
Латыши	26 878
Шорцы	12 586
Зыряне	12 458
Бухарцы	11 674
Пермяки	8 545
Латгальцы	8 191
Остяки	8 188
Цыгане	7 200
Вотяки (удмурты)	6 418
Кумандинцы	6 334
Литовцы	5 619
Теленгиты	3 415
Карагасы (тофалары)	2 825
Башкиры	2 194

Примечание. Исчислено по: *Всесоюзная перепись населения 1926 г.* – М., 1928. – Т. VI. Сибирский край. Бурято-Монгольская АССР.

Таблица 4

**Численность чувашей в округах Тобольской губернии
в соотношении с общей численностью населения
и численностью русских по итогам Всероссийской переписи
населения 1897 г. Оба пола**

Тобольская губерния	Все	Русские	Чуваши
Тобольский округ	127 895	99 077	62
Березовский округ	21 423	3 747	0
Ишимский округ	269 131	263 336	41
Курганский округ	260 174	258 258	26
Сургутский округ	7 746	2 142	0
Тарский округ	159 666	141 184	442
Туринский округ	68 793	64 422	0
Тюкалинский округ	208 798	192 540	39
Тюменский округ	121 437	107 094	10
Ялуторовский округ	188 532	179 723	20
Всего	1 433 565	1 311 523	640
городское	86 574	79 119	7
сельское	1 346 991	1 232 404	633

Составлена по: *Патканов С.К.* Статистические данные, показывающие племенной состав населения Сибири, язык и роды инородцев (на основании данных специальной разработки материалов переписи 1897 г.) Том. II. Тобольская, Томская и Енисейская губ. – СПб, 1911. – С. 2-5.

Таблица 5

**Численность чувашей в округах Тобольской губернии
в соотношении с общей численностью населения
и численностью русских по итогам Всероссийской переписи
населения 1897 г. Оба пола**

Томская губерния	Все	Русские	Чуваши
Томский округ	277 283	248 499	599
Барнаульский округ	584 035	568 167	535
Бийский округ	337 079	290 752	119
Змеиногорский округ	242 823	226 120	13
Каинский округ	187 136	169 106	299
Кузнецкий округ	161 707	133 082	597
Мариинский округ	137 869	124 893	645
Всего	1 927 932	1 760 619	2 807
городское	136 119	124 121	49
сельское	1 791 813	1 636 498	2 758

Составлена по: *Патканов С.К.* Статистические данные, показывающие племенной состав населения Сибири, язык и роды инородцев (на основании данных специальной разработки материалов переписи 1897 г.) Том. II. Тобольская, Томская и Енисейская губ. – СПб, 1911. – С. 130-133.

Таблица 6

**Численность чувашей по округам и районам
Сибирского края по итогам переписи 1926 г. в соотношении
с общей численностью населения и численностью русских.
Оба пола. Сельское население**

Округ / район	Всего	Русские	Чуваши
1	2	3	4
Сибирский край	7 553 149	5 786 405	46 233
Барабинский	476 023	348 248	3 687
Баклушевский	24 111	15 211	29
Барабинский	34 685	30 447	42
Биазинский	6 144	3 227	102
Верхичинский	16 128	11 926	266
Казанский	21 621	17 705	42
Купинский	46 410	25 428	8
Кыштовский	32 922	23 354	49
Малокрасноярский	19 362	17 523	489
Меньшиковский	25 126	20 766	66
Михайловский	23 739	16 808	11
Нижекаргатский	33 709	23 774	50
Новотроицкий	14 694	8 809	2 367
Спасский	27 233	22 158	10
Татарский	60 093	46 206	14
Убинский	31 770	22 549	68
Чановский	28 279	20 576	68
Юдинский	30 211	21 781	6
Барнаульский	620 863	544 760	1 383
Алейский	50 010	41 441	35
Барнаульский	40 591	36 983	21
Белоярский	63 392	56 901	186
Боровский	24 029	21 234	263
Верхчумышский	48 092	44 912	31
Залесовский	29 110	22 824	56
Косихинский	42 325	39 846	54

Продолжение табл. 6

1	2	3	4
Мамонтовский	35 616	30 542	248
Павловский	49 095	46 163	38
Ребрихинский	45 525	41 301	31
Тальменский	55 081	46 952	10
Чистюнский	48 620	40 973	42
Чумышский	72 341	58 815	368
Шелаболихинский	17 177	15 873	0
Бийский	695 235	645 736	1 917
Алтайский	46 552	44 424	7
Башчелакский	40 045	197 009	205
Бийский	73 672	68 989	38
Большереченский	53 937	51 143	16
Быстроистокский	41 715	40 339	8
Ельцовский	26 792	22 566	770
Куяганский	20 574	19 461	7
Михайловский	32 828	31 619	1
Новиковский	36 430	34 221	1
Пристанский	58 021	56 237	21
Смоленский	39 584	39 221	31
Солонешинский	26 297	24 350	0
Солтонский	33 897	27 716	95
Сростинский	34 498	30 665	0
Старобардинский	32 013	27 019	4
Сычевский	27 406	26 688	4
Тогульский	33 412	31 088	664
Яминский	37 686	32 981	45
Каменский	422 655	341 075	1 137
Баевский	38 473	28 839	11
Битковский	38 282	34 820	93
Завьяловский	46 329	27 628	10
Каменский	41 740	35 285	451
Кипринский	16 235	13 695	12

Продолжение табл. 6

1	2	3	4
Кочковский	31 948	24 116	1
Крутихинский	35 114	32 460	49
Куликовский	33 548	28 536	11
Панкрушихинский	41 289	33 670	25
Петропавловский	22 191	9 165	0
Спиринский	33 636	31 447	395
Сузунский	18 857	18 234	65
Тюменцевский	25 143	23 180	14
Кузнецкий	337 762	271 149	14 280
Бачатский	38 252	29 751	4 538
Горно-Шорцевский	24 385	10 547	31
Кемеровский	25 837	19 227	2 569
Крапивинский	28 328	25 048	876
Краснинский	41 020	35 471	1 275
Кузнецкий	18 984	17 571	21
Ленинский	44 496	36 140	790
Прокопьевский	34 938	32 226	168
Топкинский	25 136	20 430	1 877
Усть-Сосновский	21 477	15 432	226
Щегловский	35 001	29 306	1 909
Новосибирский	650 622	529 061	3 604
Алексеевский	29 356	23 315	12
Баксинский	11 760	8 059	1 519
Бердский	41 380	38 648	81
Бугринский	44 282	40 871	15
Вьюнский	17 310	14 756	611
Гутовский	44 757	29 501	2
Индерский	37 619	23 695	9
Каменский	32 240	25 587	257
Каргатский	38 898	25 315	22
Карпысакский	28 324	23 192	1
Каурацкий	23 533	21 290	11

Продолжение табл. 6

1	2	3	4
Колыванский	18 768	16 269	676
Коченевский	43 602	35 258	16
Легостаевский	22 681	20 996	150
Маслянинский	37 585	34 110	11
Ордынский	33 369	31 962	13
Ояшинский	19 898	17 278	85
Ужанихинский	37 062	25 368	7
Черепановский	59 828	51 429	95
Чулымский	28 676	22 162	11
Омский	643 767	401 139	638
Ачаирский	19 433	15 778	6
Борисовский	25 729	5 497	3
Бородинский	34 422	26 368	4
Еланский	22 693	19 872	1
Иконниковский	23 669	16 760	8
Исиль-Кульский	32 694	20 821	92
Калачинский	51 076	28 493	21
Корниловский	33 388	26 185	8
Крестинский	28 523	13 152	–
Крутинский	45 533	43 122	22
Любинский	48 208	34 440	397
Москаленский	28 375	14 150	17
Назыбаевский	39 691	34 154	9
Одесский	23 615	5 432	3
Павлоградский	23 452	3 030	10
Полтавский	29 111	7 047	2
Саргатский	28 672	25 560	10
Сосновский	22 379	5 222	1
Таврический	15 205	3 809	9
Тюкалинский	49 941	47 224	8
Уральский	18 362	5 023	7
Рубцовский	393 057	317 353	285

Продолжение табл. 6

1	2	3	4
Змеиногорский	52 902	47 452	...
Колыванский	25 505	24 100	...
Курынский	29 305	26 741	...
Локтевский	36 782	20 107	...
Покровский	49 276	47 057	...
Поспелихинский	50 034	35 869	...
Рубцовский	65 697	49 316	...
Угловский	27 800	21 034	...
Чарышский	22 071	19 865	...
Шипуновский			...
Славгородский	415 663	164 368	325
Андреевский	20 123	6 291	...
Благовещенский	28 410	16 364	...
Волчихинский	39 849	31 667	...
Знаменский	37 382	9 364	...
Карасукский	30 451	11 106	...
Ключевский	42 908	17 127	...
Михайловский	23 463	13 313	...
Новоалексеевский	31 523	6 687	...
Родинский	38 875	11 195	...
Славгородский	47 205	7 097	...
Хабаровский	33 096	18 967	...
Чернокурынский	42 453	15 190	...
Тарский	267 101	186 137	2 149
Большереченский	39 875	32 694	10
Евгашинский	18 954	12 395	8
Екатерининский	20 411	8 813	282
Знаменский	38 889	21 436	300
Муромцевский	23 720	21 340	168
Нижеколюсовский	32 036	27 290	9
Рыбинский	26 640	21 784	972
Седельниковский	24 728	13 492	2

Окончание табл. 6

1	2	3	4
Тверизский	23 728	12 420	254
Усть-Ишимский	18 178	14 473	144
Томский	574 982	469 855	5 819
Александровский	5 698	2 787	10
Богородский	31 635	27 997	503
Болотинский	54 646	46 031	520
Верхчебулинский	30 605	25 367	573
Вороновский	25 434	23 659	8
Зачулымский	16 485	9 411	219
Зыряновский	28 580	24 394	603
Ижморский	22 246	15 125	330
Ишимский	24 323	18 568	45
Каргасокский	7 805	5 985	6
Коларовский (Томский 2)	36 774	31 941	56
Колпашевский	15 154	12 511	53
Кривошеинский	27 730	17 232	19
Малопесчанский	24 285	19 224	211
Мариинский	27 042	24 523	214
Молчановский	14 800	11 382	461
Новокусовский	26 303	21 740	18
Парабельский	8 804	8 062	116
Поломошинский	18 362	15 067	83
Судженский	23 122	20 834	53
Тайгинский	19 739	16 337	45
Томский	31 460	27 449	1 383
Троицкий	18 824	14 816	287
Чайнский	11 764	10 203	287
Юргинский	23 672	19 210	3

Исчислено по: *Всесоюзная перепись населения 1926 г.* Т. VI. Сибирский край. Бурято-Монгольская АССР. - М., 1928.

Таблица 7

**Численность чувашей в округах Уральской области
по итогам переписи 1926 г. Оба пола. Сельское население**

Округ / район	Всего	Русские	Чуваши
Уральская область	5 378 492	4 857 181	5 075
Верхнекамский округ	136 217	132 850	13
Златоустовский округ	97 610	91 708	11
Ирбитский округ	255 789	242 286	280
Ишимский округ	415 979	394 591	1 341
Коми-Пермяцкий округ	152 491	34 814	9
Кунгурский округ	438 547	382 104	519
Курганский округ	459 115	449 643	55
Пермский округ	493 278	474 088	111
Сарапульский округ	482 556	432 767	23
Свердловский округ	272 135	261 017	53
Тагильский округ	229 692	216 025	33
Тобольский округ	170 984	111 470	424
Троицкий округ	268 636	225 482	31
Тюменский округ	437 412	399 133	2 140
Челябинский округ	424 388	372 320	22
Шадринский округ	643 663	636 883	10

Составлены на основе данных, исчисленных по: *Всесоюзная перепись населения 1926 г.* Т. VI. Вятский район. Уральская область. Башкирская АССР. - М., 1928.

Таблица 8

**Селения западных округов Сибирского края
с преобладающим чувашским населением
(по итогам Всесоюзной переписи населения 1926 г.)**

Наименования округов, районов, сельсоветов и населенных пунктов 1)	Род населен- ного пункта	Год основа- ния	Число жителей (чел.)
1	2	3	4
БАРАБИНСКИЙ ОКРУГ			
<i>Верх-Ичинский район</i>			
Новороссийский (с/с)	поселок	—	319
<i>Кыштовский район</i>			
Орловка (с/с)	село	1861	
Столбовский	поселок	1912	39
<i>Мало-Красноярский район</i>			
Алексеевка (Вершинки) (с/с)	поселок	1910	151
Н. Покровка (Барский)	поселок	1923	88
Н. Николаевна (Козолинка)	поселок	1912	140
<i>Меньшиковский район</i>			
Арынцасс (Добровольская) (с/с)	деревня	1828	
Кичей	поселок	1912	59
<i>Ново-Троицкий район</i>			
Алешинский (с/с)	поселок	1908	267
Кирилловский	поселок	1914	92
Лосинский	поселок	1914	119
В.-Назарово (с/с)	деревня	1727	
Витенский	поселок	1909	74
Михайловский (с/с)	поселок	1907	154
Чуваши	деревня	1866	355
Прибелинский (с/с)	поселок	1908	250
Ивановский	поселок	1912	87
Медвежий	поселок	1912	362
Тахтаметьева (с/с)	деревня	1658	

Н.-Гурьяновский	поселок	1901	111
Узенький	поселок	1910	72
Федоровка (с/с)	деревня	1909	
Петровский	поселок	1912	205
Долгая Грива	поселок	1910	214
БАРНАУЛЬСКИЙ ОКРУГ			
<i>Белоярский район</i>			
Голышево (с/с)	село	1726	
Волга	поселок	1921	100
<i>Чумышский район</i>			
Воскресенская (с/с)	деревня	1812	
Ново-Чувацкий	поселок	—	31
БИЙСКИЙ ОКРУГ			
<i>Бийский район</i>			
Комарова (с/с)	деревня	1828	
Карасье	кордон	1904	6
<i>Ельцовский район</i>			
Михайловка (с/с)	деревня	1897	570
Голодай	деревня	1908	252
Костякова	хутор	—	9
Мунай (с/с)	село	1820	
Верх-Мунай	поселок	1900	80
<i>Тогульский район</i>			
Топтушка (с/с)	село	1825	
Дубровка	выселок	1910	230
КАМЕНСКИЙ ОКРУГ			
<i>Спиринский район</i>			
Чингисы (с/с)	село	1770	
Смолокурка Тахтамонова	односелье	1906	2
КУЗНЕЦКИЙ ОКРУГ			
<i>Бачатский район</i>			
Еловка (с/с)	деревня	1891	692

Продолжение табл. 8

Каменный Ключ	поселок	1926	102
Чухта	поселок	1921	47
Заречная (с/с)	деревня	1831	
Кудряшева	заимка	1912	132
Черта	деревня	1821	460
Карачумыш (с/с)	село	—	
Казанцева	деревня	1917	352
Михайловка (с/с)	деревня	1908	875
Алексеевка	деревня	1910	530
Каныш	выселок	1925	90
Оселки (с/с)	деревня	1894	756
Котина	деревня	1897	282
Сергеево (с/с)	село	1700	
Ново-Сергеева	деревня	1923	359
Старо-Каргайла (с/с)	деревня	1925	
Агеевский	выселок	1925	29
Кемеровский район			
Андреевка (с/с)	деревня	1891	751
Ново-Казанский	выселок	1924	109
Ново-Калиновский	поселок	1926	92
Бараново (с/с)	село	1881	
Бобровская	деревня	1912	84
Верх-Томское (с/с)	село	1826	
Лапичево	выселок	1925	46
Дмитриевский (с/с)	поселок	1906	
Нижне-Канюхта	поселок	1906	370
Тугунаковский	поселок	1912	32
Ермаковка (с/с)	деревня	1901	
Кучумовский	поселок	1902	510
Осиновка (с/с)	деревня	1888	
Илиндеевский	поселок	1912	98
Лесная Сторожка	сторожка	1914	8

Мелекес	поселок	1912	88
Мелекесский № 1	хутор	1912	4
Мелекесский № 3 (Шурчаковский)	хутор	1912	5
Мелекесский № 4 (Шурчаковский)	хутор	1912	44
Мелекесский № 6	хутор	1918	6
Мелекесский № 14	хутор	1912	7
Мелекесский № 15	хутор	1912	8
Мелекесский № 13	хутор	1917	9
Елыкаева	деревня	1800	570
Звезда	выселок	1920	57
Панинский	поселок	1912	116
Крапивинский район			
Змеинка (с/с)	деревня		
Баклановский	участок	1912	47
Никандровский	участок	1912	48
Рябковский	участок	1912	131
Крапивино (с/с)	село	–	
Бортеновка	деревня	–	369
Трифенова (с/с)	деревня	1576	
Митиха	поселок	1920	114
Фомиха (с/с)	деревня	–	
Баженовский	поселок	–	62
Краснинский район			
Ваганово (с/с)	село	1777	
Ивано-Брод	выселок	1920	432
Понтряшка	деревня	1921	190
Шабаново (с/с)	село	1724	
Акининская	деревня	–	181
Казанка	деревня	192L	233
Ленинский район			
Теплая Гора (с/с)	деревня	1913	470
Тыхта	поселок	1920	131

Топкинский район			
Окунева (с/с)	деревня	–	
Ивано-Родионовский	участок	1926	88
Ранний	поселок	1912	210
Соломино (с/с)	село	1626	
Ключевой	поселок	1926	34
Терехина (с/с)	деревня	1907	1036
Щелкина Чувашская	деревня	1908	212
Юрьевский (с/с)	поселок	1911	
Казанка	поселок	1912	303
Усть-Сосновский район			
Козлова (с/с)	деревня	1777	
Игнатьевский	поселок	1911	200
Щегловский район			
Калининка (с/с)	деревня	1700	
Марчиха	деревня	1918	234
Пор.-Искитим (Локти) (с/с)	деревня	1824	1455
Топки (с/с)	село	1800	
Ивановский	выселок	1923	88
Сосновский	выселок	1908	20
Черемичкина. с.-сов.	деревня	1626	
Покровский	выселок	1925	641
Ульяновский.	выселок	1925	OSi
Уньга	выселок	1925	171
НОВОСИБИРСКИЙ ОКРУГ			
Баксинский район			
Мальчихина (с/с)	деревня	1881	
Ершовка	поселок	1910	321
Н.-Николаевское (с/с)	село	1900	
Кярезинский	поселок	1912	20;
Михайловский	поселок	1912	135
Пихтовка (с/с)	село	1876	

Продолжение табл. 8

Германовский	поселок	1925	122
Черемшанка (с/с)	деревня	1920	
Камышенка	поселок	1875	200
Вьюнской район			
Кандаурово (с/с)	село	1864	
Сухая Вершина	поселок	1908	108
Ленинский (с/с)	поселок	1908	
Васильковский	поселок	1908	107
Каменский район			
Н -Ельцовка (с/с)	деревня	–	
Березовый Лог	поселок	1923	93
Колыванский район			
Федосовская (с/с)	деревня	1899	
Петровский	поселок	1920	117
Ояшинский район			
Новоселье (с/с)	поселок	1918	
Казанский	поселок	1918	131
ОМСКИЙ ОКРУГ			
Любинский район			
Помогаевский (с/с)	поселок	1907	
Выборненовский	поселок	1903	271
ТАРСКИЙ ОКРУГ			
Екатерининский район			
Ермаковка (с/с)	деревня	1892	
Вагрушкина	хутор	1912	6
Вагрушкина	хутор	1912	3
Давыдова	хутор	1912	7
Казанский	поселок	1919	24
Кондратьева	хутор	1912	
Кузьмина	хутор	1912	6
Кулака	хутор	1912	6
Ново-Ермаковка	деревня	1909	236

Продолжение табл. 8

Толбаева	хутор	1912	13
Томчука	хутор	1912	4
Знаменский район			
Богдановых (с/с)	хутор	1907	
Уваровка	деревня	1883	325
Муромцевский район			
Надеждинский (с/с)	поселок	1910	
Казанка	поселок	1913	202
Рыбинский район			
Крюковка (с/с)	деревня	1766	
Евгеньевка	поселок	1909	463
Павловка (с/с)	поселок	1907	
Чистяки	поселок	1911	154
Уки (с/с)	деревня	1626	
Любинка	деревня	1907	233
Фирстово (с/с)	сало	1757	
Сергиевский	поселок	1906	85
Чебаклы (с/с)	деревня	1883	
Цивильский	поселок	1890	87
Тевризский район			
Прокопьевский (с/с)	поселок	-	
Ново-Казанский	поселок	1900	227
Усть-Ишимский район			
Ново-Никольская (с/с)	деревня	1891	
Ново-Екатерининская	деревня	1913	50
ТОМСКИЙ ОКРУГ			
Верх-Чебулинский район			
Ивановка (с/с)	деревня	1888	
Французский	поселок	1920	202
Карачаровка (с/с)	деревня	1888	
Перлежу	поселок	1921	121
Козеюль (с/с)	село	1907	

Продолжение табл. 8

Дальне-Суразово	поселок	1907	90
<i>Вороновский район</i>			
Апталы (с/с)	деревня	1856	
Ивохина	деревня	1870	274
Кудиновский (с/с)	поселок	1907	197
Кудиновский 2-й	поселок	1916	30
<i>Зырянский район</i>			
Богословка (с/с)	село	1848	
Ивановский	поселок	1923	29
<i>Ижморский район</i>			
Александровская (с/с)	деревня	1893	814
Больше-Песчанское (с/с)	село	1700	
Ново-Михайловская	деревня	1923	145
Ново-Орловка (Благое) (с/с)	деревня	1863	
Узбеково	хутор	1926	8
<i>Ишимский район</i>			
Ново-Архангельское (с/с)	село	1891	
Горьковский	хутор	1920	4
Спасо-Яйское (с/с)	село	1806	
Сладкий	поселок	1911	125
Турунтаево (с/с)	село	1776	
Кольцовка	поселок	1804	51
<i>Колпашевский район</i>			
Жиганова (с/с)	деревня	1705	
Павлов Мыс	поселок	1922	IS j
<i>Молчановский район</i>			
Максимовский (с/с)	поселок	1910	
Караклы-Аксаринский	поселок	1912	120
Семеновский (с/с)	поселок	1902	
Меркуловский	поселок	1911	4
Платоновский	поселок	1911	53

Окончание табл. 8

<i>Ново-Кусковский район</i>			
Ильинский (с/с)	поселок	1900	
Березовский	поселок	1898	151
Большой Гореловский	поселок	1912	85
Мало-Горелый	поселок	1912	29
<i>Поломошинский район</i>			
Колмагорово (с/с)	село	1626	
Пещерка	поселок	1909	127
<i>Троицкий район</i>			
Симбирка (с/с)	деревня	1900	1252
Тихеевский (с/с)	поселок	1902	
Нижне-Петропавловский	поселок	1905	27
Средне-Петропавловский	поселок	1908	34
<i>Чаинский район</i>			
Леботер (с/с)	село	1908	
Чемондаевские Хутора	заимка	1920	64

Примечание. Составлено на основе данных, исчисленных по: *Всесоюзная перепись населения 1926 г.* – М., 1928. – Т. VI. Сибирский край. Бурято-Монгольская АССР.

Таблица 9

**Селения восточных округов Уральской области
с обозначенным итогами Всесоюзной переписи населения
1926 г. наличием чувашского населения**

Наименование округов, районов, сельсоветов и населенных пунктов	Род населен- ного пункта	Все на- селение (чел.)	В т. ч. чуваша (чел.)
1	2	3	4
ИШИМСКИЙ ОКРУГ			
<i>Армизонский район</i>			
<i>Крашеневский с/с</i>			
Красные Орлы	колхоз	148	1
<i>Аромашевский район</i>			
<i>Балахлейский с/с</i>			
Половинка	деревня	237	154
<i>Богословский с/с</i>			
Балахлей (Мураши)	деревня	288	1
<i>Илинейский с/с</i>			
Медяны	деревня	122	65
<i>Малиновский с/с</i>			
<i>Малиновское</i>	село	623	21
Манаковский	хутор	54	54
Северный	хутор	105	92
Сосновка	деревня	256	7
<i>Новоберезовский с/с</i>			
Ново-Березовка (-ский)	село	1413	7
<i>Викуловский район</i>			
<i>Ачимовский с/с</i>			
Воскресенский (Рохмановка)	поселок	131	77
<i>Березинский с/с</i>			
Березина	деревня	358	1
<i>Боровской с/с</i>			
Ложникова	выселок	144	15
<i>Вяткинский с/с</i>			
<i>Вяткина</i> (Лешакова)	деревня	609	16

Продолжение табл. 9

1	2	3	4
Комиссарская	деревня	389	3
<i>Знаменниковский с/с</i>			
<i>Знаменникова</i>	деревня	667	6
Рюмиха	деревня	357	147
<i>Катайский с/с</i>			
Рождественская (Большая Веретия)	деревня	280	159
<i>Малаховский с/с</i>			
<i>Малахово (-ское)</i>	село	734	15
<i>Голышмановский район</i>			
<i>Крупининский с/с</i>			
Кутырева	деревня	601	1
<i>Жилыковский район</i>			
<i>Кукарцевский с/с</i>			
Легалово (-ский)	деревня	890	5
<i>Макаровский с/с</i>			
<i>Макарова (Убиенное)</i>	деревня	514	21
<i>Сибиряковский с/с</i>			
Иковский	поселок	151	39
Марковский	поселок	166	8
<i>Стрехнинский с/с</i>			
<i>Стрехнина</i>	деревня	663	1
<i>Сорокинский район</i>			
<i>Александровский с/с</i>			
Веселовка (участок № 2)	выселок	57	6
ТЮМЕНСКИЙ ОКРУГ			
<i>Липчинский район</i>			
<i>Ахманский с/с</i>			
Мезенский	поселок	114	21
Совинский	хутор	50	19
<i>Кругловский с/с</i>			
<i>Круглый (-овский)</i>	поселок	191	26

Продолжение табл. 9

1	2	3	4
Нижнетавдинский район			
<i>Васюковский с/с</i>			
Васюково	поселок	121	18
Жиряковский (-во)	поселок	76	76
<i>Велижанский с/с</i>			
<i>Велижаны</i> (-ское)	село	1677	38
Прохорова	деревня	332	3
<i>Еланский с/с</i>			
Карачина (Малая)	деревня	377	1
<i>Искинский с/с</i>			
Болтан (-ский)	хутор	201	21
<i>Иска</i> (Самарьяна)	деревня	939	24
Фиклистова Согра (выс. Чувашский)	поселок	183	...
<i>Кругловский с/с</i>			
<i>Круглая</i>	деревня	408	16
<i>Носыревский с/с</i>			
Тандашевские	хутора	56	31
Темная Речка	деревня	433	121
<i>Петрунькинский с/с</i>			
<i>Петрунькино</i> (-ский, Петрунка, Петрункина Речка)	деревня	717	524
<i>Понизовский с/с</i>			
Перминова (Кондаковский)	деревня	171	39
<i>Сосновский с/с</i>			
Черепанова	деревня	290	6
<i>Троицкий с/с</i>			
Осиновка	деревня	246	8
<i>Чугунаевский с/с</i>			
Добринский (Крутой)	поселок	216	89
Суерский район			
<i>Петропавловский с/с</i>			
<i>Петропавловское</i> (Голопуповское)	село	982	6

Продолжение табл. 9

1	2	3	4
Тугулымский район			
<i>Деминский с/с</i>			
Демина	деревня	594	4
<i>Золотовский с/с</i>			
Юшкова	деревня	717	16
<i>Кишинский с/с</i>			
Кила	деревня	573	4
Крутиха	деревня	145	5
<i>Скородумский с/с</i>			
Верховина	деревня	389	3
Рябова	деревня	227	2
<i>Тугулымский с/с</i>			
Тугулым (-ское)	село	1749	6
Тюменский район			
<i>Букинский с/с</i>			
Быкова	деревня	339	4
<i>Глубоковский с/с</i>			
Аракчино	поселок	66	7
<i>Киевский с/с</i>			
Разъезд ж.д. № 22	ж.д. разъезд	14	6
<i>Комаровский с/с</i>			
Дударева	деревня	132	5
<i>Кулаковский с/с</i>			
Гордеевский	выселок	26	4
Кулаково (-ское)	село	1444	29
<i>Созоновский с/с</i>			
Созоново (-ское)	село	1113	6
Юргинский район			
<i>Агараковский с/с</i>			
Выползова	деревня	162	2
Горки	деревня	108	4
<i>Вяткинский с/с</i>			
Лешаковский (-ка)	выселок	69	69

Продолжение табл. 9

1	2	3	4
<i>Лабинский с/с</i>			
Ефимовский	поселок	123	5
<i>Плетневский с/с</i>			
Пеньковский	хутор	27	5
<i>Соколовский с/с</i>			
Голубиха (-инский)	поселок	74	25
Екимовка (-ский)	поселок	51	9
Пальянова	деревня	36	8
Радионовский	хутор	46	40
<i>Таповский с/с</i>			
Зломанова (-ский)	деревня	222	4
<i>Тапы</i>	деревня	369	4
<i>Ялutorовский район</i>			
<i>Петелинский с/с</i>			
Кожанова	деревня	279	4
<i>Ярковский район</i>			
<i>Агальинский с/с</i>			
Агальинские	хутора	134	134
Агалья (-инское, Тунгуска, Новая Деревня)	село	519	13
Варваринские	хутора	48	43
Троицкая (Пальяновка)	деревня	224	116
<i>Красноярский с/с</i>			
<i>Больше-Красноярские Юрты</i> (Улуг-Кызыл-Яр)	деревня	393	1
<i>Сидоровский с/с</i>			
Александровка (Бигтуганово, Шапочка)	деревня	150	147
<i>Троицкий с/с</i>			
Ново-Никольская	деревня	193	9

Окончание табл. 9

1	2	3	4
ТОБОЛЬСКИЙ ОКРУГ			
<i>Байкаловский район</i>			
<i>Александровский с/с</i>			
<i>Александровка</i>	деревня	408	18
Канаш	поселок	227	227
<i>Чернаковский район</i>			
<i>Ашлыкский с/с</i>			
Давыдова 1-я (Южакова-Нижняя)	деревня	136	3
<i>Малюгинский с/с</i>			
Савельевский (Кулезневка, Новоселово)	выселок	188	3
Стефановка	выселок	72	72
Татарская	деревня	185	6

Примечания. 1. Составлено по: *Список населенных пунктов Уральской области.* – Свердловск, 1928. – Т. IV. Ишимский округ; Т. XII. Тобольский округ; Т. XIV. Тюменский округ.

2. Наименования округов, районов, селений и сельсоветов приведены в таблице в соответствии с написанием первоисточника.

3. Курсивом выделены названия селений, являвшихся центрами сельсоветов.

Таблица 10

**Численность чувашей в регионах Западной Сибири
по итогам Всесоюзной переписи населения 1939 г.**

	Алтайский край	Новосибирская область	Омская область
все население	2 498 597	4 050 260	2 378 410
русские	2 139 957	3 590 654	1 889 907
чувашаи	...	41 910	10 823

... – данные отсутствуют

По: *Всесоюзная перепись населения 1939 г. Основные итоги.* М., 1992

Таблица 11

**Динамика численности чувашей в регионах Западной Сибири
в 1959-2002 г. Оба пола. Всё население / в т.ч. сельское**

Регион	1959 г.	1970 г.	1979 г.	1989 г.	2002 г.
Алтайский край	...	5 294	4 596	4 591	3 385
	...	2 811	2 164	...	1 675
Кемеровская область	36 173	31 387	26 052	24 372	15 480
	18 686	14 379	9 551	7 301	5 034
Новосибирская область	7 849	8 007	6 756	6 085	4 147
	5 056	4 923	3 569	2 752	1 973
Омская область	4 903	6 007	5 864	5 683	4 191
	...	3 912	3 357	2 743	2 008
Томская область	4 613	6 145	7 401	7 827	5 881
	3 830	4 864	5 433	5 155	3 867
Тюменская область	7 595	16 236	19 337	31 236	30 205
	6 822	12 433	11 513	10 139	8 812
в т.ч.:					
ХМАО-Югра	289	1 929	4 739	14 000	15 261
	248	670	898	914	1 170
ЯНАО	233	255	875	3 657	3 730
	170	96	353	700	489
Юг	7 073	14 052	13 723	13 579	11 214
	6 404	11 667	10 262	8 525	7 153

Примечание. Составлено на основе данных, исчисленных по следующим источникам: *Итоги Всероссийской переписи населения – 2002*: Стат. сб. в 11-ти частях. – Тюмень: Тюм. обл. ком. госстатистики, 2005. – Ч. 3. Национальный состав населения в Тюменской области; *Итоги Всероссийской переписи населения 2002 года*. – Кемерово, 2005. – Вып. 5. Национальный состав населения; *Итоги Всесоюзной переписи населения 1959 года*. РСФСР. – М.: Госстатиздат ЦСУ РСФСР, 1963; *Итоги Всесоюзной переписи населения 1970 года*. – Кемерово, 1971; *Население Новосибирской области* (итоги Всесоюзной переписи населения на 15 января 1959 г.). – Новосибирск, 1961; *Население Новосибирской области* (по данным Всероссийской переписи населения 2002 года). – Новосибирск, 2004; *Население Новосибирской области* (по данным Всесоюзной переписи населения на 15 января 1970 года). – Новосибирск, 1971; *Национальный состав муниципальных образова-*

ний Томской области по итогам Всероссийской переписи населения 2002 г.: Стат. сб. – Томск: Томскоблстат, 2004; *Национальный состав населения* (распределение населения отдельных национальностей по полу, возрасту, языку, состоянию в браке, уровню образования, общественным группам и источникам средств существования) // Мат-лы Всесоюз. переписи населения 1979 года. – Тюмень: Стат. упр. Тюм. обл., 1989; *Национальный состав населения Алтайского края: Итоги Всероссийской переписи населения 2002 года.* – Барнаул, 2005; *Национальный состав населения Новосибирской области* (по данным Всероссийской переписи населения 2002 года). – Новосибирск, 2005; *Национальный состав населения Новосибирской области* (по данным Всесоюзной переписи населения 1979 года). – Новосибирск, 1981; *Национальный состав населения Омской области* (по данным Всероссийской переписи населения 2002 года). – Омск, 2005; *Национальный состав населения РСФСР* (по данным Всесоюзной переписи населения 1989 г.). – М., 1990; *Национальный состав населения Тюменской области* (итоги Всесоюзной переписи населения 1989 года). – Тюмень, 1990; *Национальный состав населения Тюменской области* (по данным Всесоюзной переписи населения 1970 года). – Тюмень, 1973; *О некоторых показателях состава населения Тюменской области* (по данным Всесоюзной переписи населения 1970 года). – Тюмень, 1971; *Справка № 11-01-04/230* от 27.09.2006 / Территориальный орган Федеральной службы государственной статистики по Омской области; *Справка № 03/11-75* от 22.12.2006 / Территориальный орган Федеральной службы государственной статистики по Томской области; *Численность и размещение населения, половой и национальный состав, возрастная структура и уровень образования населения Тюменской области* (по данным Всесоюзной переписи населения 1959 года). – Тюмень, 1961 (служ. экз.); *Таблицы распределения населения по наиболее многочисленным национальностям по данным всесоюзных переписей населения 1959, 1970, 1979 и 1989 гг. по городам и сельским районам Алтайского края* / Территориальный орган Федеральной службы государственной статистики по Алтайскому краю (служ. экз.)

Таблица 12

**Численность чувашей в районах Алтайского края
по всесоюзным переписям населения 1959, 1970, 1979, 1989
и всероссийской переписи населения 2002 гг.
(городское и сельское население)**

Административные единицы	Численность (чел. обоего пола)				
	1959	1970	1979	1989	2002
1	2	3	4	5	6
<i>Города краевого подчинения</i>					
Алейск	—	—	33	35	
Барнаульский горсовет	1400	1446	...
Барнаул	1190	1275	945
Белокуриха			
Бийский горсовет	250	295	
Бийск	...	298	242	283	
Заринск		134	104
Змеиногорский горсовет	6	11	13
Каменский горсовет	60	53	...
Новоалтайский горсовет	101	160	...
Новоалтайск	94	127	...
Рубцовск		282	234	255	...
Славгородский горсовет	76	85	...
Славгород	50	55	...
Яровое					...
<i>Сельские районы</i>					
Алейский	—	—	26	25	24
Алтайский	—	—	10	26	...
Баевский	12	9	...
Бийский (59-79 в ст. гр.)	...	48	56	52	45
Благовещенский	106	110	68
Бурлинский	17	20	...
Быстроистокский	13	14	...
Волчихинский	15	19	...
Егорьевский	7	5	...
Ельцовский	19	9	13

Продолжение табл. 12

1	2	3	4	5	6
Завьяловский	17	12	
Залесовский	140	115	77
Заринский (в новых границах)				97	
Заринский (до 30.11.79)	198		
Змеиногорский	18	19	...
Зональный	23	26	...
Калманский	30	26	...
Каменский	39	31	21
Ключевский	17	23	25
Косихинский	94	83	66
Красногорский	12	13	...
Краснощековский	19	14	...
Крутихинский	8	23	15
Кулундинский	82	73	78
Курынский	9	6	...
Кытмановский	20	31	...
Локтевский	20	22	...
Мамонтовский	19	31	...
Михайловский	26	20	...
Немецкий национальный					...
Новичихинский	-	9	...
Павловский (в нов. границах – село)			66	77	...
Панкрушихинский	13	...
Первомайский	266	223	153
Петропавловский	6	8	...
Поспелихинский	17	21	...
Ребрихинский	19	23	...
Родинский	62	57	...
Романовский	30	22	22
Рубцовский	20	25	...

Окончание табл. 12

1	2	3	4	5	6
Славгородский	12	17	...
Смоленский	-	22	...
Советский	3	5	...
Солонешенский	13	21	
Солтонский	15	12	
Суетский			
Табунский	18	13	
Тальменский	341	285	224
Тогульский	23	17	10
Топчихинский	28	33	...
Третьяковский	6	9	...
Троицкий	49	39	...
Тюменцевский			10		...
Тюменцевский (в старых границах)	12	8	
Угловский	65	74	60
Усть-Калманский	22	20	...
Усть-Пристанский	16	17	12
Хабарский	21	15	...
Целинный	27	24	...
Чарышский	19	10	12
Шелаболихинский	23	12	...
Шипуновский	36	32	...

Примечание. Исчислено по: *Национальный состав населения Алтайского края* (по данным Всесоюзной переписи населения 1989 года). – Барнаул: Упр. стат. Алт. кр., 1991; *Национальный состав населения Алтайского края: Итоги Всероссийской переписи населения 2002 года*: Стат. сб. – Барнаул: Алтайкрайстат, 2005; *Таблицы распределения населения по наиболее многочисленным национальностям по данным всесоюзных переписей населения 1959, 1970, 1979 и 1989 гг. по городам и сельским районам Алтайского края / Территориальный орган Федеральной службы государственной статистики по Алтайскому краю (служ. экз.)*; *Численность и территориальное размещение населения Алтайского края* (по данным Всесоюзной переписи населения 1989 г.). – Барнаул, 1990. – Ч. I и II.

Таблица 13

**Численность чувашей в районах Кемеровской области
по всесоюзным переписям населения 1959, 1970, 1979, 1989
и всероссийской переписи населения 2002 гг.
(городское и сельское население)**

Районы	Численность (чел. обоего пола)				
	1959	1970	1979	1989	2002
1	2	3	4	5	6
<i>Города</i>					
Анжеро-Судженск	589	367
Белово	2252	1443
Березовский	641	344
Гурьевск	119	52
Калтан	63	...
Кемерово	4927	2856
Киселевск	1264	795
Ленинск-Кузнецкий	543	332
Мариинск	105	111
Междуреченск	442	310
Мыски	129	72
Новокузнецк	2062	1212
Осинники	238	197
Прокопьевск	1661	858
Тайга	66	58
Таштагол	37	...
Топки	498	297
Юрга	148	110
<i>Сельские районы</i>					
Беловский	368	464
Гурьевский	485	169
Ижморский	540	406
Кемеровский	1058	663
Крапивинский	1038	704

1	2	3	4	5	6
Ленинск-Кузнецкий	162	97
Мариинский	72	38
Междуреченский
Новокузнецкий	226	192
Осинниковский	187	...
Прокопьевский	2142	1468
Промышленновский	1029	842
Таштагольский	139	68
Тисульский	72	45
Топкинский	644	448
Тяжинский	43	20
Чебулинский	125	76
Юргинский	75	62
Яйский	145	103
Яшкинский	203	141

Исчислено по: *Национальный состав населения Кузбасса. 1990 год.* – Кемерово, 1990; *Итоги Всероссийской переписи населения 2002 года.* – Кемерово, 2005. – Вып. 5. Национальный состав населения; *Таблицы* (форма 9С) распределения населения по наиболее многочисленным национальностям по данным Всесоюзной переписи населения 1989 гг. по городам и сельским районам Кемеровской области / Территориальный орган Федеральной службы государственной статистики по Кемеровской области (служ. экз.).

Таблица 14

**Численность чувашей в районах Новосибирской области
по всесоюзным переписям населения 1959, 1970, 1979, 1989 г.
и всероссийской переписи населения 2002 г.
(городское и сельское население)**

Административные единицы	Численность (чел. обоего пола)				
	1959	1970	1979	1989	2002
1	2	3	4	5	6
<i>Города</i>					
Новосибирск	1829	2117	2165	2 346	1475
Барабинск	166	122	74	70	46
Бердск	79	88	126	129	93
Искитим	37	67	81	109	77
Куйбышев	184	182	173	142	91
Обь с подч. пунктами		41	24
Татарск	51	40	44	47	27
<i>Сельские районы</i>					
Баганский	7	7	6	12	19
Барабинский	119	191	176	108	84
Болотнинский	192	117	77	55	31
Венгеровский	77	124	63	63	59
Доволенский	3	10	13	15	9
Здвинский	13	9	14	11	6
Искитимский	163	258	248	234	176
Карасукский	90	85	80	50	44
Каргатский	45	33	25	25	10
Колыванский	1216	735	440	260	111
Кочневский	45	49	79	88	69
Кочковский	5	23	16	23	19
Краснозерский	33	22	23	20	15
Куйбышевский	163	148	85	84	47
Купинский	14	16	29	22	21
Кыштовский	545	448	336	223	195

Окончание табл. 14

1	2	3	4	5	6
Маслянинский	192	453	318	257	184
Мошковский			89	78	57
Новосибирский	269	251	276	250	219
Ордынский	32	20	25	39	32
Северный	1652	1384	929	684	506
Сузунский	38	256	100	84	63
Татарский	92	85	87	61	36
Тогучинский	75	63	69	59	51
Убинский	36	20	27	13	15
Усть-Таркский	8	27	26	18	9
Чановский	232	324	251	209	151
Черепановский	49	80	63	62	50
Чистоозерный	6	43	31	19	11
Чулымский	66	59	15	15	15

Исчислено по: **Население** по городским поселениям и сельским районам Новосибирской области (по данным Всесоюзной переписи населения на 15 января 1970 г.) – Новосибирск, 1970; **Национальный** состав населения Новосибирской области (по данным Всесоюзной переписи населения 1979 г.) – Новосибирск, 1981; **Национальный** состав населения Новосибирской области (по данным Всероссийской переписи населения 2002 года): Стат. сб. – Новосибирск, 2005; **Распределение** населения по национальности и родному языку по районам г. Новосибирска и Новосибирской области по Переписи населения 1989 г. (таблица 9С ЦСУ СССР). Территориальный орган Федеральной службы государственной статистики по Новосибирской области (служебный экземпляр).

Таблица 15

**Численность чувашей в районах Омской области
по всесоюзным переписям населения 1959, 1970, 1979, 1989
и всероссийской переписи населения 2002 гг.
(городское и сельское население)**

Районы	Численность (чел. обоего пола)				
	1959	1970	1979	1989	2002
1	2	3	4	5	6
Омский горсовет	986	...	2105	2305	1670
в т.ч. г. Омск	985	1676	1563
Азовский немецкий национальный					46
Большереченский	38	...	64	90	73
Большеуковский	769	...	321	274	129
Горьковский	7	...	71	80	75
Знаменский	118	...	54	37	24
Исилькульский	68	...	47	64	51
Калачинский	27	...	138	87	75
Колосовский	4	...	14	23	12
Кормиловский	39	...	141	157	124
Крутинский	161	...	206	158	88
Любинский	329	...	219	197	130
Марьяновский	45	...	78	72	50
Москаленский	23	...	23	26	33
Муромцевский	397	...	398	292	210
Называевский	27	...	66	83	61
Нижеомский	16	...	69	63	44
Нововаршавский	69	...	61	74	49
Одесский	2	...	14	20	22
Оконешниковский	252	...	223	171	127
Омский	87	...	273	359	274
Павлоградский	14	...	26	30	22
Полтавский	12	...	99	87	98

Окончание табл. 15

1	2	3	4	5	6
Русско-Полянский	58	...	125	95	100
Саргатский	7	...	15	29	22
Седельниковский	3	...	5	16	12
Таврический	136	...	118	98	70
Тарский	472	...	278	238	170
Тевризский	280	...	140	115	58
Тюкалинский	70	...	123	62	45
Усть-Ишимский	327	...	193	134	99
Черлакский	32	...	64	84	70
Щербакульский	28	...	93	63	58

Исчислено по: *Справка* № 11-01-04/230 от 27.09.2006, подготовленная Территориальным органом Федеральной службы государственной статистики по Омской области; **Национальный** состав населения Омской области (по данным Всесоюзной переписи населения 1989 г.) – Омск: Омскоблстат, 1990; **Национальный** состав населения Омской области (по данным Всероссийской переписи населения 2002 г.) – Омск, Омскстат, 2005.

Таблица 16

**Численность чувашей в районах Томской области по данным
всесоюзных переписей населения 1959, 1970, 1979, 1989 гг.
и Всероссийской переписи населения 2002 г.
(городское и сельское население)**

Административные единицы	Численность (чел. обоего пола)				
	1959	1970	1979	1989	2002
<i>Города</i>					
Асино	...	154	178	184	115
Колпашево	...	62	67	75	41
Стрежевой		41	145	324	278
Кедровский горсовет					34
в т.ч. г. Кедровый				33	17
Томск	...	932	1 429	1 778	1 231
<i>Сельские районы</i>					
Александровский	...	16	33	49	51
Асиновский	...	344	338	373	248
Бакчарский	...	685	786	734	551
Верхнекетский	...	69	109	104	61
Зырянский	...	315	439	410	279
Каргасокский	...	107	106	117	107
Кожевниковский	...	1300	1127	867	682
Колпашевский	...	68	106	101	56
Кривошеинский	...	46	88	83	48
Молчановский	...	51	80	85	70
Парабельский	...	55	113	97	65
Первомайский	...	372	322	374	282
Тегульдетский	...	126	107	99	81
Томский	...	962	1203	1365	928
Чаинский	...	327	314	296	177
Шегарский	...	113	309	279	181

Исчислено по: ***Справка*** № 03/11-75 от 22.12.2006, подготовленная Территориальным органом Федеральной службы государственной статистики по Томской области; ***Национальный*** состав муниципальных образований Томской области по итогам Всероссийской переписи населения 2002 года / Статистический бюллетень. – Томск, Томский обл. комитет гос. статистики, 2004.

Таблица 17

**Численность чувашей в районах Тюменской области
(южная часть) по данным всесоюзных переписей населения
1959, 1970, 1979, 1989 гг. и Всероссийской переписи
населения 2002 г. (городское и сельское население)**

Административные единицы	Численность (чел. обоего пола)				
	1959	1970	1979	1989	2002
1	2	3	4	5	6
<i>Города, горсоветы</i>					
Тюменский г/с	2567	3 781	3 420
г. Тюмень	2172	3 160	2 948
г. Ишим	117	147	134
Тобольский г/с	311	564	478
г. Ялуторовск	90	146	97
<i>Сельские районы</i>					
Абатский	186	118	79
Армизонский	273	131	94
Аромашевский	579	453	356
Бердюжский	176	79	62
Вагайский	305	201	150
Викуловский	212	167	107
Голышмановский	178	170	166
Заводоуковский	434	567	365
Исетский	245	247	243
Ишимский	546	480	331
Казанский	165	149	86
Нижнетавадинский	2 462	1 928	1 422
Омутинский	274	202	159
Сладковский	172	127	64
Сорокинский	310	200	191
Тобольский	210	163	123
Тюменский	1 253	1 072	990
Уватский	259	219	165

1	2	3	4	5	6
Упоровский	138	173	133
Юргинский	104	79	55
Ялуторовский	110	149	118
Ярковский	2 047	1 867	1 543

Исчислено по: **Численность** и размещение населения, половой и национальный состав, возрастная структура и уровень образования населения Тюменской области (по данным Всесоюзной переписи населения 1959 года). Тюмень, 1961. (служебный экземпляр); **О некоторых** показателях состава населения Тюменской области (по данным Всесоюзной переписи населения 1970 года). Тюмень, 1971; **Национальный** состав населения Тюменской области (по данным Всесоюзной переписи населения 1970 года). Тюмень, 1973; **Национальный** состав населения (распределение населения отдельных национальностей по полу, возрасту, языку, состоянию в браке, уровню образования, общественным группам и источникам средств существования) / материалы Всесоюзной переписи населения 1979 года. Тюмень: Стат. управление Тюменской обл., 1989; **Национальный** состав населения Тюменской области (итоги Всесоюзной переписи населения 1989 года). Тюмень, 1990; **Итоги** Всероссийской переписи населения – 2002: Стат. сб. в XI-ти частях. Ч. III. Национальный состав населения в Тюменской области. Тюмень, 2005.

Таблица 18

**Населенные пункты Алтайского края, Кемеровской,
Новосибирской, Омской и Томской областей с выраженной
долей чувашского населения (по состоянию на 1989 г.)**

Населенные пункты	Тип нас. пункта	Нац. состав (преобл. нац.)	Численность населения (чел.)
1	2	3	4
Алтайский край			
<i>Заринский район</i>			
<i>Яновский с/с</i>			
Залесиха	поселок	Р 70 / Ч 20	...
<i>Кулундинский район</i>			
<i>Константиновский с/с</i>			
Кильты	разъезд	Р 23 / У 53 / Ч 23	...
<i>Первомайский район</i>			
Первомайский с/с			
Волга	поселок	Р 58 / Ч 31	...
Кемеровская область			
<i>Беловский горсовет</i>			
<i>Артёмистинский п/с</i>			
Сухановка	деревня	Ч 55	...
<i>Беловский район</i>			
<i>Старобачатский п/с</i>			
Шестаки	деревня	Ч 50	...
<i>Гурьевский район</i>			
<i>Сосновский с/с</i>			
Понтряжка	поселок	Ч 22	71
Чуваши-Пай	деревня	Ч 47	298
<i>Ижморский район</i>			
<i>Симбирский с/с</i>			
Симбирка	село	Ч 46	974

Продолжение табл. 18

1	2	3	4
Кемеровский район			
<i>Андреевский с/с</i>			
Андреевка	село	Ч 33	999
<i>Барановский с/с</i>			
Пещерка	деревня	Ч 20	182
<i>Елыкаевский с/с</i>			
Александровка	деревня	Ч 55	7
Вознесенка	деревня	Ч 22	4
Илиндеевка	деревня	Ч 50	9
Малиновка	деревня	Ч	1
Тебеньковка	деревня	Ч 21	228
<i>Звездный с/с</i>			
Семеновский	поселок	Ч 20	8
Крапивинский район			
<i>Крапивинский п/с</i>			
Фомиха	деревня	Ч 40	5
<i>Банновский с/с</i>			
Змеинка	деревня	Ч 31	30
Комаровка	деревня	Ч 28	20
<i>Крапивинский с/с</i>			
Каменный	поселок	Ч 35	599
Прокопьевский район			
<i>Трудармейский п/с</i>			
Инченково	поселок	Ч 21	89
Канаш	село	Ч	54
<i>Бурлаковский с/с</i>			
Пушкино	село	Ч	232
<i>Калачевский с/с</i>			
Матюшино	поселок	Ч 33	17
<i>Каменно-Ключевской с/с</i>			
Еловка	село	Ч 63	125

Продолжение табл. 18

1	2	3	4
Каменный Ключ	деревня	Ч 32	134
Оселки	село	Ч 77	107
<i>Карагайлинский с/с</i>			
Старосергеевка	село	Ч 20	198
<i>Котинский с/с</i>			
Тыхта	поселок	Ч 29	242
<i>Михайловский с/с</i>			
Алексеевка	деревня	Ч 76	...
Михайловка	село	Ч 44	763
<i>Севский с/с</i>			
Чапаевский	поселок	Ч 68	...
Промышленновский район			
<i>Вагановский с/с</i>			
Иван-Брод	деревня	Ч 68	...
<i>Морозовский с/с</i>			
Иваново-Родионовский	поселок	Ч 48	...
<i>Плотниковский с/с</i>			
Ближний	поселок	Ч 42	...
<i>Тарабаринский с/с</i>			
Цветущий	поселок	Ч 79	...
Таштагольский район			
<i>Каларский с/с</i>			
Веселая Грива	поселок	Ч 50	8
516 км	ж.д.раз.	Ч 50	...
Топкинский район			
<i>Верх-Падунский с/с</i>			
Среднеберезовский	поселок	Ч 29	164
<i>Лукошинский с/с</i>			
96 км	ж.д.раз.	Ч 23	15

Продолжение табл. 18

1	2	3	4
<i>Осиногневский с/с</i>			
123 км	ж.д.раз.	Ч 20	30
<i>Соломинский с/с</i>			
Терехино	деревня	Ч 74	279
<i>Черемичкинский с/с</i>			
Уньга	деревня	Ч 63	21
Новосибирская область			
<i>Барабинский район</i>			
<i>Шубинский с/с</i>			
3020 км	о.п.ж.д.	Р 40 / Ч 40	5
<i>Колыванский район</i>			
<i>Пихтовский с/с</i>			
Малиновка	деревня	Р 40 / Ч 48	25
Марчиха	деревня	Р 57 / Ч 39	69
Михайловка	деревня	Р 62 / Ч 27	62
<i>Кыштовский район</i>			
<i>Большереченский с/с</i>			
Новониколаевка	деревня	Ч	77
Новопокровка	деревня	Ч	27
<i>Северный район</i>			
<i>Новотроицкий с/с</i>			
Канаш	деревня	Р 53 / Ч 45	15
<i>Чебаковский с/с</i>			
Витинск	деревня	Р 40 / Ч 58	337
<i>Чувашинский с/с</i>			
Чуваши	село	Р 76 / Ч 20	384
Алешинский	поселок	Р 43 / Ч 55	103
Ивановка	поселок	Ч	16
<i>Чановский район</i>			
<i>Тебисский с/с</i>			
Танчик	поселок	Р 38 / Ч 24 / К 23	197

1	2	3	4
Омская область			
Большеуковский район			
<i>Листвяжинский с/с</i>			
Чебачиха	деревня	Р 50 / Ч 42	70
Крутинский район			
<i>Шипуновский с/с</i>			
Солоревка	деревня	Ч 30	55
Любинский район			
<i>Пролетарский с/с</i>			
Выборненовка	деревня	Ч 76	24
Муромцевский район			
<i>Курганский с/с</i>			
Казанка	деревня	Ч 78	145
Полтавский район			
<i>Красногорский с/с</i>			
Белотуровка	деревня	Ч 21	143
Тарский район			
<i>Нагорно-Ивановский с/с</i>			
Машканка	деревня	Ч 98	136
Усть-Ишимский район			
<i>Никольский с/с</i>			
Екатериновка	деревня	Ч 54	70
Томская область			
Зырянский район			
<i>Громышевский с/с</i>			
Васильевка	деревня	Ч	32
Чаинский район			
<i>Коломино-Гривский с/с</i>			
Чемондаевка	деревня	Ч	218

Примечания. 1. Составлено по: *Кимеев В. М.* Народы Кузбасса за 30 лет: Этнодемографический справочник. – Кемерово, 1994; *Коровушкин Д. Г.*,

Лоткин И. В., Смирнова Т. Б. Неславянские этнодисперсные группы в Западной Сибири. – Новосибирск, 2003; *Национальный состав населения Кузбасса*. 1990 год. – Кемерово, 1990; *Кемеровская область: административно-территориальное деление*. – Кемерово, 1994; *Омская область: Административно-территориальное деление на 1 января 1984 г.* – Омск, 1984; *Омская область: Административно-территориальное деление на 1 марта 1991 г.* – Омск, 1991; *Численность населения по каждому населенному пункту Томской области по итогам ежегодного учета и всесоюзных переписей населения за период с 1959 г. по 1989 г.* – Томск: Томскстат, 1990; *Численность* наличного и постоянного населения по каждому населенному пункту по Новосибирской области по Переписи населения 1989 г. (таблица 2С ЦСУ СССР) / Территориальный орган Федеральной службы государственной статистики по Новосибирской области (служ. экз.); *Численность* и территориальное размещение населения Алтайского края (по данным Всесоюзной переписи населения 1989 г.). – Барнаул, 1990. – Ч. II.

2. Прописными буквами обозначены: Н – немцы, Р – русские, У – украинцы, К – казахи, Э – эстонцы, Л – латыши, Ч – чуваш.

3. В третьем столбце обозначен национальный состав в процентном соотношении. В населенных пунктах, где не указан этот процент, проживает более 80 % населения преобладающей национальности.

ПРИЛОЖЕНИЕ

АДМИНИСТРАТИВНО-ТЕРРИТОРИАЛЬНОЕ УСТРОЙСТВО РЕГИОНА РАССЕЛЕНИЯ В КОНЦЕ XIX – НАЧАЛЕ XXI ВЕКА

Рассмотрение вопросов расселения и динамики численности переселенческих групп, оседающих на описываемой территории, невозможно без учета административно-территориальных изменений, происходивших на протяжении конца XIX – начала XXI в. Границы даже таких крупных административно-территориальных образований, как губернии, области и округа, подвергались весьма значительным преобразованиям, нередко происходившим в короткие отрезки времени и достаточно запутанным. Что же до более мелких единиц (уезды, волости, районы), то их границы, при схожих названиях в исторической динамике, нередко совершенно не повторяли друг друга. Все это и обусловило наличие данного приложения.

Итак, в конце XIX в. (на момент проведения Первой всеобщей переписи населения Российской империи 1897 г.) (рис. I) и до 1916 г. территория Западной Сибири состояла из Тобольской и Томской губерний (рис. II). С юга к этим губерниям примыкало Степное генерал-губернаторство в составе Акмолинской и Семипалатинской областей с центром в г. Омске, не входившее в Сибирь в том ее понимании.

Тобольская губерния состояла из Березовского, Ишимского, Курганского, Сургутского, Тарского, Тобольского, Туринского, Тюкалинского, Тюменского и Ялуторовского округов¹. Административным центром губернии был г. Тобольск.

¹Патканов С. К. Статистические данные, показывающие племенной состав населения Сибири, язык и роды инородцев (на основании данных

В Томскую губернию входили округа: Барнаульский, Бийский, Змеиногорский, Каинский, Кузнецкий, Мариинский и Томский². Управление губернией осуществлялось из г. Томска.

Акмолинская область состояла из Акмолинского, Атбасарского, Кокчетавского, Омского и Петропавловского уездов. Центром области был г. Омск³.

Сопредельная с Западной Сибирью Семипалатинская область включала Зайсанский, Каркаралинский, Павлодарский, Семипалатинский и Усть-Каменогорский уезды⁴.

Начало масштабным перекройкам административных границ Западной и Южной Сибири было положено постановлениями Временного правительства. В начале 1917 г. в Томской губернии образованы новые уезды – Новониколаевский, Каменский, Славгородский, Тогурский (Нарымский) и Каракорумский (Горно-Алтайский), а 17 июня (по другим данным – 17 апреля) 1917 г., из состава Томской губернии выделены собственно Томская и вновь образованная Алтайская губернии с центрами в гг. Томске и Барнауле (соответственно)⁵. Алтайская губерния включала Барнаульский, Бийский, Змеиногорский, Каменский, Каракорумский и Славгородский уезды. Тогда же в составе Томской губернии были образованы Татарский и Щегловский уезды⁶.

Вскоре после этого из состава Тобольской губернии в Акмолинскую область были переведены Тарский и Тюкалинский уезды. В ней же был создан Калачинский уезд.

специальной разработки материалов переписи 1897 г.). – СПб., 1911. – Т. II. Тобольская, Томская и Енисейская губ. – С. 2.

²Там же. – С. 130.

³*Сибирская советская энциклопедия*. – М.; Новосибирск, 1929. – Т. I. – С. 20–27; *Омская область: Административно-территориальное деление на 1 марта 1991 г.* – Омск, 1991. – С. 169.

⁴*Сибирская советская...*, 1929. – С. 20–27.

⁵*Справочник административно-территориальных изменений на Алтае. 1917–1980.* – Барнаул, 1987. – С. 8; *Административно-территориальное деление Сибири.* – Новосибирск, 1966. – С. 12.

⁶*Сибирская советская...*, 1929. – С. 22.

Следующим этапным актом стало принятие 27 августа 1919 года постановления ВЦИК РСФСР «Об образовании гражданского управления в Сибири». Этим постановлением был создан Сибирский революционный комитет, которому оказались подчинены вновь организованные губернии и области: Алтайская, Енисейская, Иркутская, Омская, Семипалатинская и Якутская (реально большая часть этих территорий находилась под управлением правительства А. В. Колчака). В состав Омской области вошли Ишимский, Тарский, Тюкалинский (из Тобольской губернии), Омский (из Акмолинской области) и Татарский (из Томской губернии) уезды.

Дальнейшие изменения проводились уже исполнительными органами Советской власти в соответствии с постановлениями ВЦИК РСФСР и Сибревкома.

Так, 3 января 1920 года постановлением Сибревкома Омская область была расформирована, а образована Омская губерния в составе Омского, Акмолинского, Атбасарского, Ишимского, Калачинского, Кокчетавского, Петропавловского, Тарского, Татарского и Тюкалинского уездов.

Следующим значительным шагом было принятие Сибревкомом 4 августа 1920 г. постановления о районировании Сибири.

Затем Тюменская (бывшая Тобольская) губерния с Ишимским, Курганским, Тобольским и Тюменским уездами перешла в состав образовавшейся Уральской области, а 4 уезда бывшей Акмолинской (Омской) области: Акмолинский, Атбасарский, Кокчетавский и Петропавловский – отошли к образованной 26 августа 1920 г. Киргизской (Казахской) АССР. 15 волостей Змеиногорского уезда Алтайской губернии были переданы в Семипалатинскую губернию Киргизской (Казахской) АССР во вновь образованный Бухтарминский уезд.

Оставшаяся территория от Омска до Иркутска перешла в ведение Сибревкома, вскоре обосновавшегося в г. Новониколаевске (Новосибирске).

С окончательным установлением Советской власти на территории Сибири началась череда административных пе-

рекроек в рамках реорганизации старой системы управления (губерния, уезд, волость) – т. н. «районирование Сибири»⁷, закончившееся в декабре 1925 г. созданием Сибирского края в составе 16 округов, преобразованных из пяти оформившихся к тому времени губерний (Алтайской, Енисейской, Новониколаевской, Омской и Томской) и Ойротской автономной области. Этими округами стали Ачинский, Барабинский, Барнаульский, Бийский, Каменский, Канский, Красноярский, Кузнецкий, Минусинский, Новониколаевский, Омский, Рубцовский, Славгородский, Тарский, Томский и Хакасский (рис. III). Административные границы округов и районов Юго-Западной Сибири, соответствующие изучаемой территории, приведены на рисунке IV (расшифровка номеров районов на картосхеме приведена в таблице I).

На 1 января 1926 г. Сибирский край (без Туруханского уезда) имел территорию 2 571 060 км²; население 7 880 346 человек, 256 районов и 18 822 населенных пунктов⁸. Нормой для сельсовета считали радиус в семь верст и число жителей от 600. Однако допускалось образование сельсоветов с меньшим количеством однородного национального населения⁹.

К этому времени западные территории бывшей Тобольской губернии также претерпели значительные трансформации. Так, 27 августа 1919 г. Постановлением ВЦИК была образована Тобольская (Тюменская) губерния, в состав которой вошли Березовский, Сургутский, Тобольский, Тюменский и Ялуторовский уезды. Через полгода в нее был включен Ишимский уезд, переданный из Омской губернии. С этого же времени Тюменская губерния была передана в ведение Ревсовета в г. Екатеринбург и в целом стала тяготеть к Уралу. К концу 1923 г. (в ноябре) была создана Уральская область (рис. V) с одновременной ликвидацией Тюменской губернии и создани-

⁷Административно-территориальное деление Сибири..., 1966. – С. 14.

⁸Там же. – С. 89.

⁹Там же.

ем на ее основе трех административных округов – Ишимского, Тобольского и Тюменского (рис. VI (расшифровка номеров районов приведена в табл. II))¹⁰.

Именно в этой системе административно-территориального деления проходила Всесоюзная перепись населения 1926 г.

В дальнейшем структура Сибирского края продолжала претерпевать незначительные изменения на уровне отдельных селений и сельских советов, перечислявшихся внутри округов и из одного округа в другой. В частности, в соответствии с проводившейся в те годы политики, ориентированной на удовлетворение нужд «национальных меньшинств», в местах компактного проживания людей одной национальности создавались национальные сельсоветы и целые районы (подобно Немецкому району в Славгородском округе).

Следующим этапом административно-территориальных переустройств, кардинально перекроивших административную карту Южной и Западной Сибири, стала реформа, начатая совместным постановлением ЦИК и СНК СССР от 23 июля 1930 г. Целями ее были «переделка» хозяйственного уклада, культуры и быта под новые коллективизаторские переустройства и обеспечение набирающей обороты индустриализации Сибири (в особенности Кузбасса).

Постановлением ВЦИК от 30 июля 1930 г. Сибирский край был переименован в Западно-Сибирский, его восточные округа объединили во вновь образованный Восточно-Сибирский край. Окружную систему упразднили и в Западно-Сибирском крае ввели районное административное деление¹¹.

На 30 июля 1930 г. Западно-Сибирский край имел 1 263 500 км² территории, 8 114 990 человек населения (из них 1 294 100 городского), 172 района и 18 570 населенных пунктов¹².

¹⁰Административно-территориальное деление Тюменской области (XVII–XX вв.). – Тюмень, 2003. – С. 8–9.

¹¹Административно-территориальное деление Сибири..., 1966. – С. 89.

¹²Там же. – С. 117.

К концу 1930 г., была развернута работа по укрупнению и переименованию районов края. В 1932–1933 гг. в составе Западно-Сибирского края образованы Нарымский и Тарский (через год ликвидирован) округа, что было вызвано проблемами управления отдаленными территориями.

Постановлением ВЦИК от 7 декабря 1934 г., в соответствии с решением XVII съезда ВКП(б), из части районов, отделенных от Западно-Сибирского края, Обско-Иртышской и Челябинской областей была образована колоссальная по размеру территории Омская область (1,5 млн км²) с населением более 2 млн чел. (по итогам Всесоюзной переписи населения 1937 г. его численность составила 2 329 351 чел.¹³, в корректировке 1939 г. – 2 378 410 чел.¹⁴

В то же время образован Красноярский край, которому был передан ряд восточных районов, ранее входивших в Ачинский, Красноярский, Кузнецкий, Томский и Хакасский округа¹⁵.

В январе 1936 г. в составе Западно-Сибирского края создан ряд новых районов, а уже в сентябре 1937 г. Постановлением ВЦИК он был разделен на Новосибирскую область и Алтайский край¹⁶. С этого времени вплоть до конца 1944 г. происходили различные размежевания с передачей из одного региона в другой сельсоветов, районов и даже их групп, создание новых районов и ликвидация уже существующих.

В годы Великой Отечественной войны ввиду нараставших сложностей в управлении разбросанными территориями с различной экономической спецификой были проведены последние в XX в. масштабные административно-территориальные преобразования в Западной и Южной Сибири. В январе 1944 г. из состава Новосибирской области выделен ряд

¹³Всесоюзная перепись населения 1937 г.: Краткие итоги. – М., 1991. – С. 90.

¹⁴Всесоюзная перепись населения 1939 г.: Основные итоги. – М., 1992. – С. 24.

¹⁵Административно-территориальное деление Сибири..., 1966. – С. 121.

¹⁶Там же. – С. 122.

восточных районов и образована Кемеровская область. В августе 1944 г. на основе размежевания Омской, Свердловской и Челябинской областей создана Тюменская область; Омская область, приобретшая свои практически современные границы, оставила в своем составе 37 районов. Тогда же из части северных районов Новосибирской области была образована Томская область.

Сложившаяся в 1944 г. региональная административно-территориальная структура Западной и Южной Сибири остается таковой до сего дня (рис. VII). Внутреннее же устройство регионов (ныне – субъектов Российской Федерации) претерпевало многочисленные и разнообразные трансформации, незначительно изменявшие конфигурацию границ районов и их состав.

В этой связи все картографические построения основной части книги, касающиеся расселения и численности изучаемых этнических групп во второй половине XX – начале XXI в., привязаны к картам регионов на момент 1 января 2002 г. На эту дату административно-территориальная структура регионов проведения исследования – Кемеровской, Новосибирской, Омской и Томской областей – выглядела так, как она предстает на рисунках 68–75 в основной части книги (карты Алтайского края и Тюменской области не приводятся в связи с отсутствием данных по районам).

В целом, следует заметить, несмотря на многочисленные переделки административно-территориальной структуры региона, основные современные таксоны (края и области) практически совпадают очертаниями своих границ с абрисами округов на картах 1926 г. (см. цветную вклейку). Соответственно, мы с полным основанием можем проводить сравнительные исследования расселения и численности изучаемых этнических групп в вертикальной динамике практически всего XX столетия.



Рис. 1. Карта Сибири (на экспликации – Тобольская и Томская губернии) по состоянию на 1897 г.

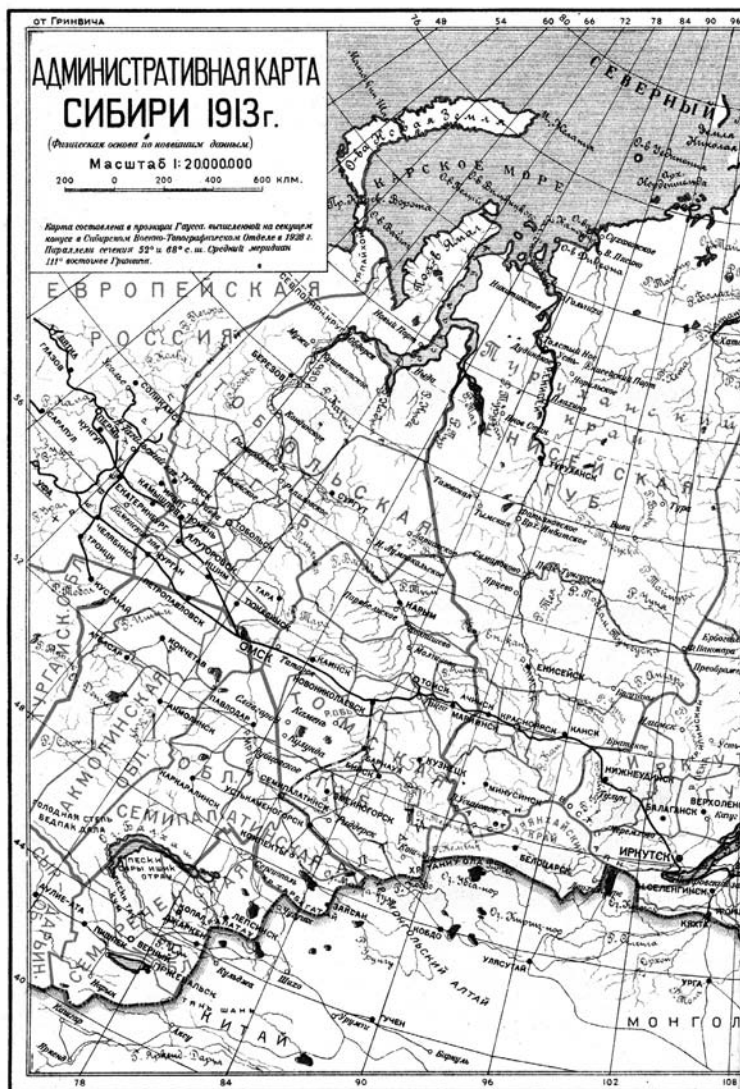


Рис. II. Административная карта Сибири по состоянию на 1913 г.

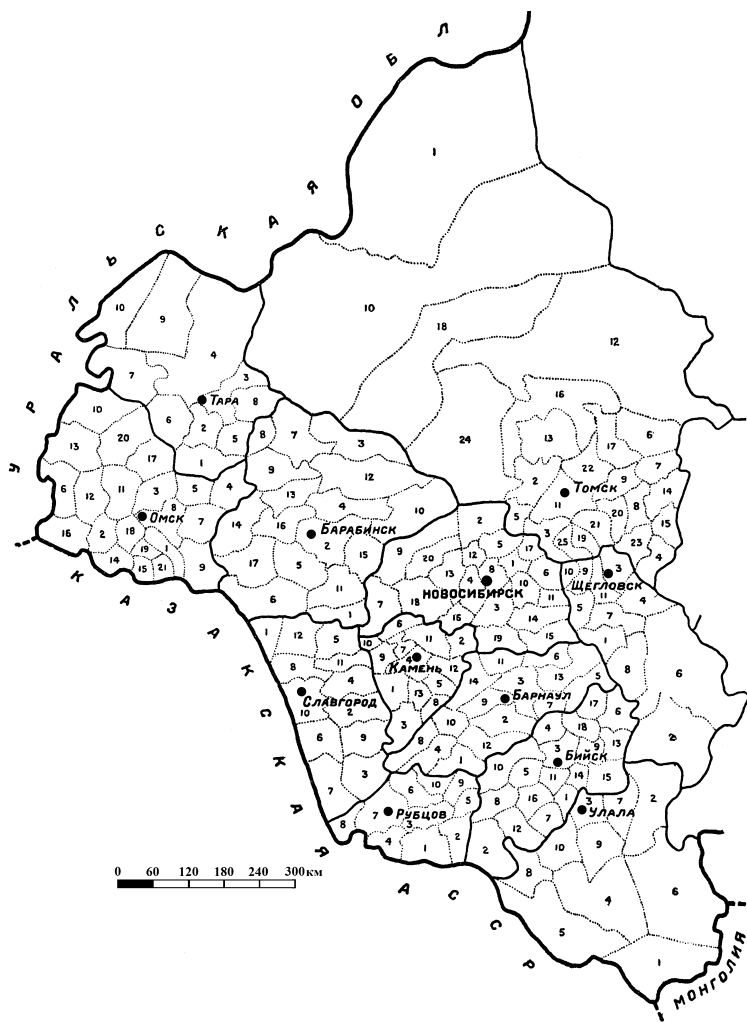


Рис. IV. Карта-схема административного деления западной части Сибирского края в границах 1926 г.

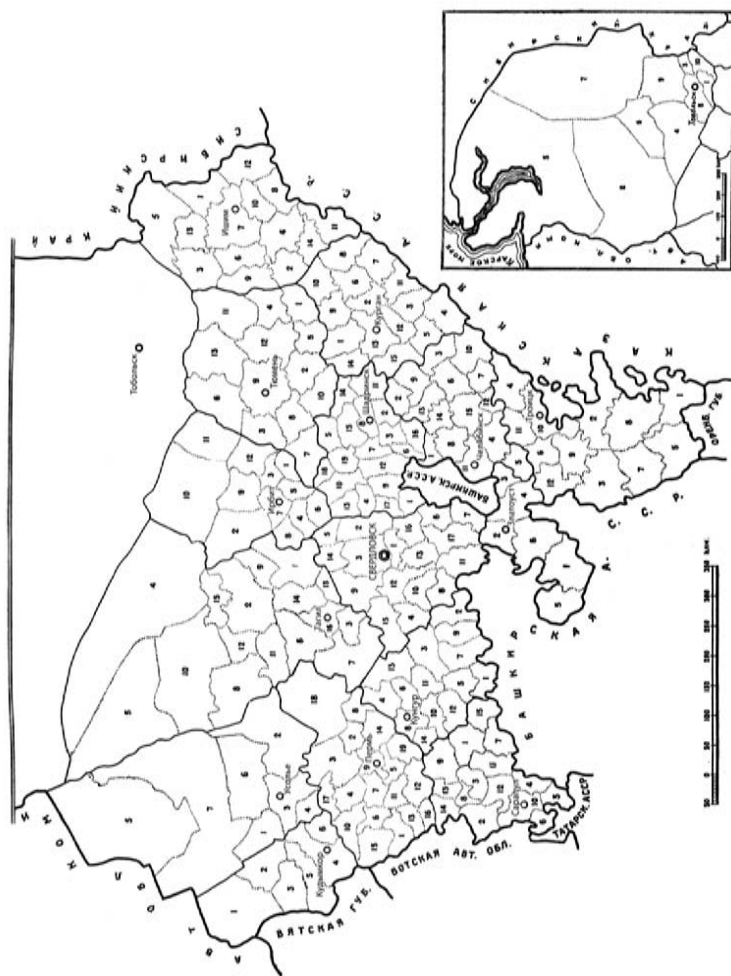


Рис. V. Карта-схема административного деления Уральской области в границах 1926 г.

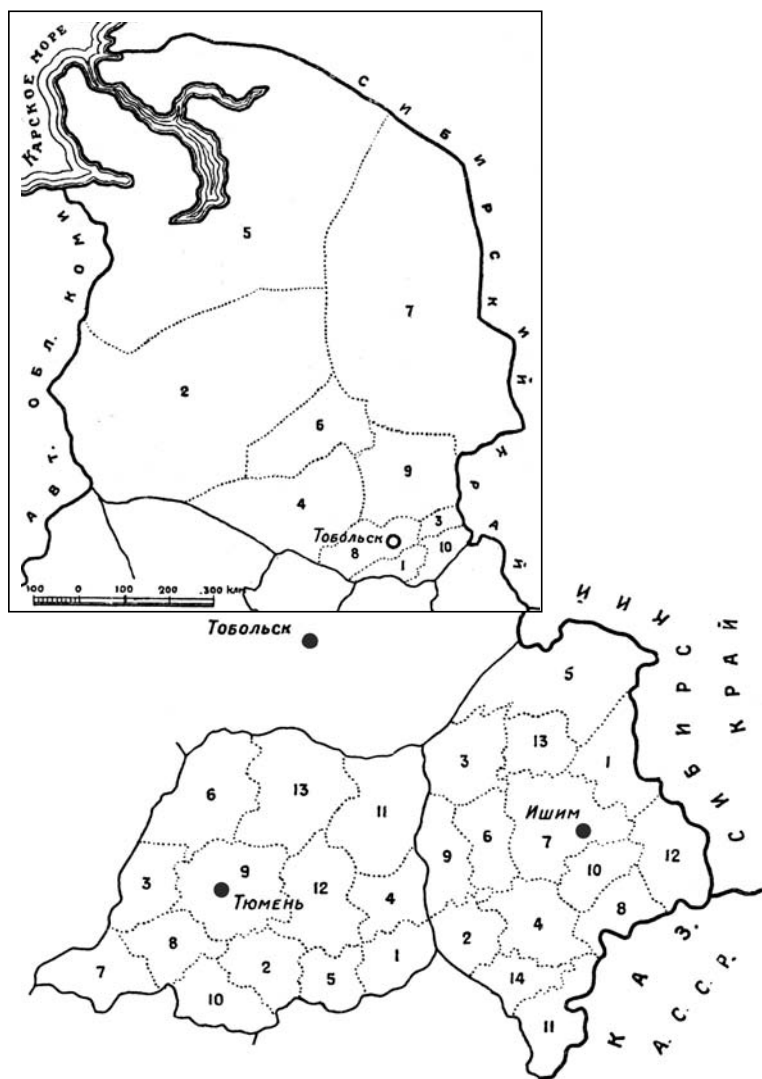


Рис. VI. Карта-схема административного деления Ишимского, Тобольского и Тюменского округов Уральской области в границах 1926 г.



Рис. VII. Карта-схема административного деления Западной Сибири (кроме Республики Алтай) на 2002 г.

Таблица I

**Административно-территориальное деление западных округов
Сибирского края по состоянию на 17 декабря 1926 года**

Но- ра на карте	Административные единицы	Административные центры
1	2	3
<i>Сибирский край</i>		г. Новосибирск
<i>Барабинский округ</i>		г. Барабинск
1	Баклушевский район	с. Баклуши
2	Барабинский район	г. Барабинск
3	Биазинский район	с. Биаза
4	Верхичинский район	с. Верх-Ича (Толчино)
5	Казанский район	с. Зюзя
6	Купинский район	с. Купино
7	Кыштовский район	с. Кыштовка
8	Мало-Красноярский район	с. Мало-Красноярское
9	Меньшиковский район	с. Меньшиково
10	Михайловский район	с. Михайловское (Михайло-Яковлевское)
11	Нижне-Каргатский район	с. Нижнее-Каргатское
12	Новотроицкий район	с. Ново-Троицкое
13	Спасский район	с. Спасское
14	Татарский район	г. Татарск
15	Убинский район	с. Убинское
16	Чановский район	с. Чаны (Ново-Покровское)
17	Юдинский район	д. Чистоозерное
<i>Барнаульский округ</i>		г. Барнаул
1	Алейский район	пгт Алейское
2	Барнаульский район	с. Шадринское
3	Белоярский район	с. Белоярское
4	Боровский район	с. Боровское
5	Верх-Чумышский район	с. Старо-Кытманово

Продолжение табл. 1

1	2	3
6	Залесовский район	с. Залесово
7	Косихинский район	с. Косиха
8	Мамонтовский район	с. Мамонтово
9	Павловский район	с. Павловское
10	Ребрихинский район	с. Ребриха
11	Тальменский район	с. Тальменка
12	Чистюнский район	с. Чистюнька
13	Чумышский район	с. Сорокино (Чумыш)
14	Шелаболихинский район	с. Шелаболиха
<i>Бийский округ</i>		г. Бийск
1	Алтайский район	с. Алтайское
2	Башелакский район	с. Мало-Башелак
3	Бийский район	г. Бийск
4	Больше-Реченский район	п. Троицкий (Мостовая)
5	Быстроистокский район	с. Быстрый Исток
6	Ельцовский район	с. Ельцовка
7	Куяганский район	с. Куяган
8	Михайловский район	с. Михайловское
9	Новиковский район	с. Новиково
10	Пристанской район	с. Усть-Чарышская Пристань
11	Смоленский район	с. Смоленское
12	Солонешинский район	с. Солонешное
13	Солтонский район	с. Солтон
14	Сростинский район	с. Сростки
15	Старо-Бардинский район	с. Старая Барда
16	Сычевский район	с. Сычевка
17	Тогульский район	с. Тогул
18	Яминский район	с. Яминское
<i>Каменский округ</i>		г. Камень
1	Баевский район	с. Баево

Продолжение табл. 1

1	2	3
2	Завьяловский район	с. Завьялово
3	Каменский район	г. Камень
4	Кипринский район	с. Киприно
5	Кочковский район	с. Кочки
6	Крутихинский район	с. Крутиха
7	Куликовский район	с. Куликово
8	Панкрушихинский район	с. Панкрушиха
9	Петропавловский район	с. Петропавловское
10	Спиринский район	с. Спирино
11	Сузунский район	с. Завод-Сузун
12	Тюменцевский район	с. Тюменцево
<i>Кузнецкий округ</i>		г. Щегловск
1	Бачатский район	с. Бачат
2	Горно-Шорский район	улус Мыски
3	Кемеровский район	рп Кемерово
4	Крапивинский район	с. Крапивино
5	Краснинский район	с. Красное (Брюханово)
6	Кузнецкий район	г. Кузнецк
7	Ленинский район	г. Ленинск-Кузнецкий
8	Прокопьевский район	рп Прокопьевск
9	Топкинский район	рп Топки
10	Усть-Сосновский район	с. Усть-Сосновское
11	Щегловский район	г. Щегловск
<i>Новосибирский округ</i>		г. Новосибирск
1	Алексеевский район	с. Алексеевское
2	Баксинский район	с. Пихтовка
3	Бердский район	с. Бердск
4	Битковский район	с. Битки
5	Бугринский район	с. Бугры
6	Вьюнский район	с. Вьюны

Продолжение табл. 1

1	2	3
7	Гутовский район	с. Гутово
8	Индерский район	с. Индерское
9	Каменский район	с. Каменка
10	Каргатский район	пгт Каргатский
11	Карпысакский район	с. Карпысак
12	Колыванский район	пгт Колывань
13	Коурацкий район	с. Коурак
14	Коченевский район	п. Коченевский
15	Легостаевский район	с. Легостаево
16	Маслянинский район	с. Маслянино
17	Ордынский район	с. Ордынское
18	Ояшинский район	с. Ояш
19	Ужанихинский район	с. Ужаниха
20	Черепановский район	г. Черепаново
21	Чулымский район	с. Романовское (ст. Чулым)
<i>Ойратская автономная область</i>		г. Улала
1	Кош-Агачский аймак	с. Кош-Агач
2	Лебединский аймак	с. Турочак
3	Майминский аймак	с. Майма
4	Онгудайский аймак	с. Онгудай
5	Уймонский аймак	с. Усть-Кокса
6	Улаганский аймак	урочище Балыктуюл
7	Успенский аймак	с. Чоя (Ново-Пьянковский)
8	Усть-Канский аймак	с. Усть-Кан
9	Чемальский аймак	с. Чемал
10	Шебалинский аймак	с. Шебалино
<i>Омский округ</i>		г. Омск
1	Ачаирский район	с. Ачаир
2	Борисовский район	с. Борисовка
3	Бородинский район	с. Краснаярка

Продолжение табл. 1

1	2	3
4	Еланский район	с. Еланское
5	Иконниковский район	с. Иконниково
6	Исиль-Кульский район	с. Исиль-Куль
7	Калачинский район	с. Калачинск
8	Корниловский район	с. Кормиловка
9	Крестинский район	с. Андреевское
10	Крутинский район	с. Крутинское
11	Любинский район	с. Ново-Любино
12	Москаленский район	с. Ольгино
13	Называевский район	п. Сибирский / ст. Называевская
14	Одесский район	с. Одесское
15	Павлоградский район	с. Павлоградское
16	Полтавский район	с. Полтавка
17	Саргатский район	с. Поселково-Саргатское (Кушайлы)
18	Сосновский район	с. Азовское
19	Таврический район	с. Таврическое
20	Тюкалинский район	г. Тюкалинск
21	Уральский район	с. Ново-Уральское
<i>Рубцовский округ</i>		г. Рубцовск
1	Змеиногорский район	с. Змеиногорск
2	Колыванский район	с. Колывань
3	Курынский район	с. Курья
4	Локтевский район	с. Локоть
5	Покровский район	с. Березовка
6	Поспелихинский район	п. Поспелиха
7	Рубцовский район	п. Рубцовск
8	Угловский район	с. Угловское
9	Чарышский район	с. Белоглазово
10	Шипуновский район	п. Шипуново

Продолжение табл. 1

1	2	3
<i>Славгородский округ</i>		г. Славгород
1	Андреевский район	с. Андреевское
2	Благовещенский район	с. Благовещенка (Бесштанка)
3	Волчихинский район	с. Волчиха (Покровское)
4	Знаменский район	с. Знаменка
5	Карасукский район	с. Карасук
6	Ключевской район	с. Ключи
7	Михайловский район	с. Михайловское (Марзагуль)
8	Немецкий район	п. Гольбштадт (Полгород, Кусак)
9	Ново-Алексеевский район	с. Ново-Песчаное
10	Родинский район	с. Родино
11	Славгородский район	с. Славгородское
12	Хабаровский район	с. Хабары
13	Чернокурьянский район	с. Черно-Курья
<i>Тарский округ</i>		г. Тара
1	Большереченский район	с. Большеречье
2	Евгачинский район	с. Евгачино
3	Екатерининский район	с. Екатерининское
4	Знаменский район	с. Знаменское
5	Муромцевский район	с. Муромцево
6	Нижнеколосовский район	с. Нижнеколосовское
7	Рыбинский район	с. Рыбино
8	Седельниковский район	с. Седельниково
9	Тевризский район	с. Тевриз
10	Усть-Ишимский район	с. Усть-Ишим
<i>Томский округ</i>		г. Томск
1	Александровский район	с. Александрово
2	Богородский район	с. Богородское
3	Болотнинский район	с. Болотное
4	Верх-Чебулинский район	с. Верх-Чебула

Окончание табл. I

1	2	3
5	Вороновский район	с. Вороново
6	Зачулымский район	с. Пышкино-Троицкое
7	Зырянский район	с. Зырянское
8	Ижморский район	п. Ижморский
9	Ишимский район	с. Ишим
10	Каргасокский район	с. Каргасок
11	Коларовский (Томский 2-й) район	с. Коларово (Спасское)
12	Колпашевский район	п. Колпашево
13	Кривошеинский район	с. Кривошеино
14	Мало-Песчанский район	с. Мало-Песчанское
15	Мариинский район	г. Мариинск
16	Молчановский район	с. Молчаново
17	Ново-Кусковский район	с. Ново-Кусково
18	Парабельский район	с. Парабель
19	Поломошинский район	с. Поломошное
20	Судженский район	рп Анжеро-Судженские копи
21	Тайгинский район	г. Тайга
22	Томский район	г. Томск
23	Троицкий район	с. Троицкое
24	Чаинский район	с. Подгорное
25	Юргинский район	п. Юрга

Примечание. Таблица составлена по: *Административно-территориальное деление Сибири.* – Новосибирск, 1966; *Всесоюзная перепись населения 1926 г.* – М., 1928. – Т. VI. Сибирский край. Бурято-Монгольская АССР; *Список населенных мест Сибирского края.* – Новосибирск, 1928. – Т. I. Округа Юго-Западной Сибири; 1929. – Т. II. Округа Северо-Восточной Сибири.

Таблица II

**Административно-территориальное деление
восточных округов Уральской области по состоянию
на 17 декабря 1926 года**

Номера на карте	Административные единицы	Административные центры
1	2	3
<i>Уральская область</i>		г. Свердловск
<i>Ишимский округ</i>		г. Ишим
1	Абатский район	с. Абатское
2	Армизонский район	с. Армизон
3	Аромашевский район	с. Аромашево
4	Бердюжский район	с. Бердюжье
5	Викуловский район	с. Викулово
6	Голышмановский район	п. Капышка / ст. Голышманово
7	Жиляковский район	д. Жиляковка
8	Ильинский район	с. Ильинское
9	Ламенский район	с. Усть-Ламенка
10	Ларихинский район	с. Лариха
11	Петуховский район	с. Юдино
12	Сладковский район	с. Сладковское
13	Сорокинский район	с. Большое Сорокино
14	Частоозерский район	с. Частоозерское
<i>Тобольский округ</i>		г. Тобольск
1	Байкаловский район	с. Байкалово
2	Березовский район	с. Березов
3	Дубровный район	с. Дубровное
4	Кондинский район	с. Нахрачи
5	Обдорский район	с. Обдорск
6	Самаровский район	с. Самарово
7	Сургутский район	с. Сургут
8	Тобольский район	г. Тобольск

1	2	3
9	Уватский район	с. Уват
10	Чернаковский район	с. Черное
<i>Тюменский округ</i>		г. Тюмень
1	Емуртлинский район	с. Емуртла
2	Исетский район	с. Исетское
3	Липчинский район	с. Липчинское
4	Нижнетавдинский (Тавдинский) район	с. Тавдинское
5	Новозаимский район	с. Новая Заимка
6	Суерский район	с. Суерское
7	Талицкий район	завод Талица
8	Тугулымский район	с. Тугулым
9	Тюменский район	г. Тюмень
10	Шатровский район	с. Шатрово
11	Юргинский район	с. Юрга
12	Ялуторовский район	г. Ялуторовск
13	Ярковский район	с. Ярково

Примечание. Таблица составлена по: *Административно-территориальное деление Тюменской области (XVII–XX вв.).* – Тюмень, 2003; *Всесоюзная перепись населения 1926 г.* – М., 1928. – Т. VI. Вятский район. Уральская область. Башкирская АССР; *Список населенных пунктов Уральской области.* – Свердловск, 1928. – Т. IV. Ишимский округ; – Т. XII. Тобольский округ; – Т. XIV. Тюменский округ.

Таблица III

**Административно-территориальное деление
Алтайского края на 1 января 2002 г.**

Район	Административный центр
1	2
Алейский	г. Алейск
Алтайский	с. Алтайское
Баевский	с. Баево
Бийский	г. Бийск
Благовещенский	пгт. Благовещенка
Бурлинский	с. Бурла
Быстроистокский	пгт. Быстрый Исток
Волчихинский	с. Волчиха
Егорьевский	с. Новоегорьевское
Ельцовский	с. Ельцовка
Завьяловский	с. Завьялово
Залесовский	с. Залесово
Заринский	г. Заринск
Змеиногорский	г. Змеиногорск
Зональный	с. Зональное
Калманский	с. Калманка
Каменский	г. Камень-на-Оби
Ключевский	с. Ключи
Косихинский	с. Косиха
Красногорский	с. Красногорское
Краснощековский	с. Краснощеково
Крутихинский	с. Крутиха
Кулундинский	с. Кулунда
Курьинский	с. Курья
Кытмановский	с. Кытманово
Локтевский	г. Горняк
Мамонтовский	с. Мамонтово

Продолжение табл. III

1	2
Михайловский	с. Михайловское
Немецкий национальный	с. Гальбштадт
Новичихинский	с. Новичиха
Павловский	с. Павловск
Панкрушихинский	с. Панкрушиха
Первомайский	г. Новоалтайск
Петропавловский	с. Петропавловское
Поспелихинский	с. Поспелиха
Ребрихинский	с. Ребриха
Родинский	с. Родино
Романовский	с. Романово
Рубцовский	г. Рубцовск
Славгородский	г. Славгород
Смоленский	с. Смоленское
Советский	с. Советское
Солонешенский	с. Солонешное
Солтонский	с. Солтон
Суетский	с. Верх-Суетка
Табунский	с. Табуны
Тальменский	пгт. Тальменка
Тогульский	с. Тогул
Топчихинский	с. Топчиха
Третьяковский	с. Староалейское
Троицкий	с. Троицкое
Тюменцевский	с. Тюменцево
Угловский	с. Угловское
Усть-Калманский	с. Усть-Калманка
Усть-Пристанский	с. Усть-Чарышская Пристань
Хабарский	с. Хабары

Окончание табл. III

1	2
Целинный	с. Целинное
Чарышский	с. Чарышское
Шелаболихинский	с. Шелаболиха
Шипуновский	с. Шипуново

Таблица IV

**Административно-территориальное деление
Кемеровской области на 1 января 2002 г.**

Район	Административный центр
Беловский	г. Белово
Гурьевский	г. Гурьевск
Ижморский	пгт Ижморский
Кемеровский	г. Кемерово
Крапивинский	пгт Крапивинский
Ленинск-Кузнецкий	г. Ленинск-Кузнецкий
Мариинский	г. Мариинск
Междуреченский	г. Междуреченск
Новокузнецкий	г. Новокузнецк
Прокопьевский	г. Прокопьевск
Промышленновский	пгт Промышленная
Таштагольский	г. Таштагол
Тисульский	пгт Тисуль
Топкинский	г. Топки
Тяжинский	пгт Тяжинский
Чебулинский	пгт Верх-Чебула
Юргинский	г. Юрга
Яйский	пгт Яя
Яшкинский	пгт Яшкино

Таблица V

**Административно-территориальное деление
Новосибирской области на 1 января 2002 г.**

Район	Административный центр
Баганский	с. Баган
Барабинский	г. Барабинск
Болотнинский	г. Болотное
Венгеровский	с. Венгерово
Доволенский	с. Довольное
Здвинский	с. Здвинск
Искитимский	г. Искитим
Карасукский	г. Карасук
Каргатский	г. Каргат
Колыванский	пгт Колывань
Коченевский	пгт Коченево
Кочковский	с. Кочки
Краснозерский	пгт Краснозерское
Куйбышевский	г. Куйбышев
Купинский	г. Купино
Кыштовский	с. Кыштовка
Маслянинский	пгт Маслянино
Мошковский	пгт Мошково
Новосибирский	г. Новосибирск
Ордынский	пгт Ордынское
Северный	с. Северное
Сузунский	пгт Сузун
Татарский	г. Татарск
Тогучинский	г. Тогучин
Убинский	с. Убинское
Усть-Таркский	с. Усть-Тарка
Чановский	пгт Чаны
Черепановский	г. Черепаново
Чистоозерный	пгт Чистоозерное
Чулымский	г. Чулым

Таблица VI

**Административно-территориальное деление
Омской области на 1 января 2002 г.**

Район	Административный центр
1	2
Азовский немецкий национальный	с. Азово
Большереченский	рп Большеречье
Большеуковский	с. Большие Уки
Горьковский	рп Горьковское
Знаменский	с. Знаменское
Исилькульский	г. Исилькуль
Калачинский	г. Калачинск
Колосовский	с. Колосовка
Кормиловский	рп Кормиловка
Крутинский	рп Крутинка
Любинский	рп Любинский
Марьяновский	рп Марьяновка
Москаленский	рп Москаленки
Муромцевский	рп Муромцево
Называевский	г. Называевск
Нижнеомский	с. Нижняя Омка
Нововаршавский	рп Нововаршавка
Одесский	с. Одесское
Оконешниковский	рп Оконешниково
Омский	п. Ростовка
Павлоградский	рп Павлоградка
Полтавский	рп Полтавка
Русско-Полянский	рп Русская Поляна
Саргатский	рп Саргатское
Седельниковский	с. Седельниково
Таврический	рп Таврическое
Тарский	г. Тара

Окончание табл. VI

1	2
Тевризский	рп Тевриз
Тюкалинский	г. Тюкалинск
Усть-Ишимский	с. Усть-Ишим
Черлакский	рп Черлак
Шербакульский	рп Шербакуль

Таблица VII

**Административно-территориальное деление
Томской области на 1 января 2002 г.**

Район	Административный центр
Александровский	с. Александровское
Асиновский	г. Асино
Бакcharский	с. Бакchar
Верхнекетский	пгт Белый Яр
Зырянский	с. Зырянское
Каргасокский	пгт Каргасок
Кожевниковский	с. Кожевниково
Колпашевский	г. Колпашево
Кривошеинский	с. Кривошеино
Молчановский	с. Молчаново
Парабельский	с. Парабель
Первомайский	с. Первомайское
Тегульдетский	с. Тегульдет
Томский	г. Томск
Чаинский	с. Подгорное
Шегарский	с. Мельниково

Таблица VIII

**Административно-территориальное деление
Тюменской области (южная часть, без автономных округов)
на 1 января 2002 г.**

Район	Административный центр
Абатский	рп Абатский
Армизонский	с. Армизонское
Аромашевский	с. Аромашево
Бердюжский	с. Бердюжье
Вагайский	с. Вагай
Викуловский	с. Викулово
Голышмановский	рп Голышманово
Заводоуковский	г. Заводоуковск
Исетский	с. Исетское
Ишимский	г. Ишим
Казанский	рп Казанское
Нижнетавдинский	рп Нижняя Тавда
Омутинский	рп Омутинский
Сладковский	с. Сладково
Сорокинский	с. Б. Сорокино
Тобольский	г. Тобольск
Тюменский	г. Тюмень
Уватский	с. Уват
Упоровский	с. Упорово
Юргинский	с. Юргинское
Ялуторовский	г. Ялуторовск
Ярковский	с. Ярково

СПИСОК ИСТОЧНИКОВ И ЛИТЕРАТУРЫ

НЕОПУБЛИКОВАННЫЕ ИСТОЧНИКИ

Распределение населения по национальности и родному языку по районам г. Новосибирска и Новосибирской области по Переписи населения 1989 г. (таблица 9С ЦСУ СССР) / Территориальный орган Федеральной службы государственной статистики по Новосибирской области (служ. экз.).

Справка № 03/11-75 от 22.12.2006 / Территориальный орган Федеральной службы государственной статистики по Томской области.

Справка № 11-01-04/230 от 27.09.2006 / Территориальный орган Федеральной службы государственной статистики по Омской области.

Таблицы (форма 9С) распределения населения по наиболее многочисленным национальностям по данным Всесоюзной переписи населения 1989 гг. по городам и сельским районам Кемеровской области / Территориальный орган Федеральной службы государственной статистики по Кемеровской области (служ. экз.).

Таблицы распределения населения по наиболее многочисленным национальностям по данным всесоюзных переписей населения 1959, 1970, 1979 и 1989 гг. по городам и сельским районам Алтайского края / Территориальный орган Федеральной службы государственной статистики по Алтайскому краю (служ. экз.).

Численность и размещение населения, половой и национальный состав, возрастная структура и уровень образования населения Тюменской области (по данным Всесоюзной переписи населения 1959 года). – Тюмень, 1961 (служ. экз.).

Численность наличного и постоянного населения по каждому населенному пункту по Кемеровской области по Переписи населения 1970 г. / Территориальный орган Федеральной службы государственной статистики по Кемеровской области (служ. экз.).

Численность наличного и постоянного населения по каждому населенному пункту по Кемеровской области по Переписи населения 1979 г. / Территориальный орган Федеральной службы государственной статистики по Кемеровской области (служ. экз.).

Численность наличного и постоянного населения по каждому населенному пункту по Новосибирской области по Переписи населения 1989 г. (таблица 2С ЦСУ СССР) / Территориальный орган Федеральной службы государственной статистики по Новосибирской области (служ. экз.).

Численность постоянного населения и национальный состав некоторых селений Западной Сибири по данным Всесоюзной переписи населения 1970 г. Выкопировки служ. мат-лов (табл. 2 ЦСУ СССР), предоставленные Институтом этнографии АН СССР. Рукопись.

Численность постоянного населения и национальный состав некоторых селений Западной Сибири по данным Всесоюзной переписи населения 1979 г. Выкопировки служ. мат-лов (табл. 2 ЦСУ СССР), предоставленные Институтом этнографии АН СССР. Рукопись.

ОПУБЛИКОВАННЫЕ ИСТОЧНИКИ

Административно-территориальное деление Омской области на 1 января 2005 года: Стат. сборник. – Омск: Омкстат, 2005. – 192 с.

Административно-территориальное деление Сибири. – Новосибирск: Зап.-Сиб. кн. изд-во, 1966. – 220 с.

Административно-территориальное деление Тюменской области (XVII–XX вв.) – Тюмень: ИПП «Тюмень», 2003. – 304 с.

Алтайская губерния – Казахстан. 1917–1925: История административно-территориального разграничения (сборник документов и материалов). – Барнаул: Алт. Полиграфкомбинат, 2001. – 308 с.

Алтайский край. Административно-территориальное деление на 1 января 1973 г. – Барнаул: Алт. кн. изд-во, 1973. – 184 с.

Алтайский край. Административно-территориальное деление на 1 июля 1977 г. – Барнаул: Алт. кн. изд-во, 1978. – 200 с.

Возрастной состав населения Новосибирской области (по данным Всесоюзной переписи населения 1970 г.). – Новосибирск, 1974. – 103 с.

- Всеобщая** перепись населения Российской империи: Общий свод по империи результатов разработки данных первой Всеобщей переписи населения, произведенной 28 января 1897 года. В 2-х тт. – СПб., 1905. – Т. 2. – [6], LX, 417 с.
- Всесоюзная** перепись населения 1926 г. – М., 1928. – Т. IV. Вятский район. Уральская область. Башкирская АССР; Т. VI. Сибирский край. Бурято-Монгольская АССР; 1929. – Т. IX. РСФСР, отд. I. – 339 с.
- Всесоюзная** перепись населения 1937 г.: Краткие итоги. – М.: Наука, 1991. – 238 с.
- Всесоюзная** перепись населения 1939 г.: Основные итоги. – М.: Наука, 1992. – 254 с.
- Всесоюзная** перепись населения 1939 года: Основные итоги. Россия. – СПб.: Русско-Балтийский информационный центр БЛИЦ, 1999. – 208 с.
- Итоги** Всероссийской переписи населения – 2002: Стат. сб. в 11-ти частях. – Тюмень: Тюм. обл. ком. госстатистики, 2004. – Ч. 1. Численность населения Тюменской области; 2005. – Ч. 3. Национальный состав населения в Тюменской области. – 427 с.
- Итоги** Всероссийской переписи населения 2002 года. – Кемерово, 2005. – Вып. 5. Национальный состав населения. – 115 с.
- Итоги** Всесоюзной переписи населения 1959 года. РСФСР. – М.: Госстатиздат ЦСУ РСФСР, 1963. – 284 с.
- Итоги** Всесоюзной переписи населения 1970 года. – Кемерово, 1971. – 87 с.
- Итоги** Всесоюзной переписи населения 1970 года. – М.: Статистика, 1973. – Т. IV. – 648 с.
- Итоги** Всесоюзной переписи населения 1979 года. – М.: Статистика, 1989. – Т. IV. Национальный состав населения СССР. Ч. 1: Распределение населения СССР, союзных, автономных республик, краев, областей и автономных округов по национальности и языку. – Кн. 1 – 478 с.; Кн. 2. – 280 с.; Кн. 3. – 258 с.
- Итоги** Всесоюзной переписи населения 1979 года. – М.: Статистика, 1989. – Т. IV. Национальный состав населения СССР. Ч. 2: Распределение населения СССР, союзных, автономных республик, краев, областей и автономных округов по полу, возрасту, языку, состоянию в браке и уровню образования. – Кн. 1 – 341 с.; Кн. 2. – 201 с.

- Итоги** демографической переписи 1920 года по Омской губернии: Возрастной и национальный состав населения с подразделением по полу и грамотности. – Омск: Губстатбюро, 1923. – Вып. 2. – 109 с.
- Население** Новосибирской области: Итоги Всесоюзной переписи населения на 15 января 1959 г. – Новосибирск, 1961. – 50 с.
- Население** Новосибирской области (по данным Всесоюзной переписи населения на 15 января 1970 года). – Новосибирск, 1971. – 84 с.
- Население** Новосибирской области (по данным Всесоюзной переписи населения 1979 г.). – Новосибирск, 1981. – 133 с.
- Население** Новосибирской области (по данным Всероссийской переписи населения 2002 года). – Новосибирск, 2004. – 132 с.
- Население** по городским поселениям и сельским районам Новосибирской области (по данным Всесоюзной переписи населения на 15 января 1970 г.). – Новосибирск, 1972. – 90 с.
- Национальный** состав и владение языками, гражданство. – М.: ИИЦ «Статистика России», 2004. – Кн. 1. – (Итоги Всероссийской переписи населения 2002 г.: В 14 т.; т. 4). – 946 с.
- Национальный** состав муниципальных образований Томской области по итогам Всероссийской переписи населения 2002 года: Стат. бюл. – Томск: Томскоблстат, 2004. – 30 с.
- Национальный** состав населения (распределение населения отдельных национальностей по полу, возрасту, языку, состоянию в браке, уровню образования, общественным группам и источникам средств существования): Мат-лы Всесоюз. переписи населения 1979 года. – Тюмень: Стат. упр. Тюм. обл., 1989. – 174 с.
- Национальный** состав населения Алтайского края (по данным Всесоюзной переписи населения 1989 года). – Барнаул: Упр. стат. Алт. кр., 1991. – 145 с.
- Национальный** состав населения Алтайского края: Итоги Всероссийской переписи населения 2002 года: Стат. сб. – Барнаул: Алтайкрайстат, 2005. – 64 с.
- Национальный** состав населения Кузбасса. 1990 год. – Кемерово, 1990. – 24 с.
- Национальный** состав населения Новосибирской области (по данным Всероссийской переписи населения 2002 года). – Новосибирск, 2005. – 93 с.

- Национальный** состав населения Новосибирской области (по данным Всесоюзной переписи населения 1979 года). – Новосибирск, 1981. – 132 с.
- Национальный** состав населения Омской области (по данным Всероссийской переписи населения 2002 года). – Омск: Омкстат, 2005. – 178 с.
- Национальный** состав населения Омской области (по данным Всесоюзной переписи населения 1989 г.). – Омск: Омскоблстат, 1990. – 184 с.
- Национальный** состав населения РСФСР (по данным Всесоюзной переписи населения 1989 г.). – М.: РИИЦ, 1990. – 747 с.
- Национальный** состав населения СССР (по данным Всесоюзной переписи населения 1989 г.). – М.: «Финансы и статистика», 1991. – 158 с.
- Национальный** состав населения Тюменской области (по данным Всесоюзной переписи населения 1970 года). – Тюмень, 1973. – 124 с.
- Национальный** состав населения Тюменской области (итоги Всесоюзной переписи населения 1989 года). – Тюмень, 1990. – 215 с.
- Некоторые** показатели, характеризующие национальный состав населения РСФСР (по данным Всесоюзной переписи населения 1989 г.). – М., 1991. – Т. I. Пол, возраст, брачное и семейное состояние отдельных национальностей. – 231 с.; 1992. – Т. II. Образовательный уровень, источники и средства существования, общественные группы, занятость. – 365 с.
- Новосибирская** область: Административно-территориальное деление на 1.01.1968 г. – Новосибирск: Зап.-Сиб. кн. изд-во, 1968. – 167 с.
- Новосибирская** область: Административно-территориальное деление на 1 января 1982 г. – Новосибирск: Зап.-Сиб. кн. изд-во, 1982. – 96 с.
- О некоторых** показателях состава населения Тюменской области (по данным Всесоюзной переписи населения 1970 года). – Тюмень, 1971. – 189 с.
- Обзор** Акмолинской области за 1914 г. – Омск, 1915. – 76 с.
- Омская** область: Административно-территориальное деление на 1 июля 1969 г. – Омск: Зап.-Сиб. Кн. изд-во, Омское отд-ние, 1970. – 222 с.

- Омская** область: Административно-территориальное деление на 1 января 1975 г. – Омск: Зап.-Сиб. Кн. изд-во, Омское отд-ние, 1975. – 195 с.
- Омская** область: Административно-территориальное деление на 1 января 1984 г. – Омск: Кн. изд-во, 1984. – 176 с.
- Омская** область: Административно-территориальное деление на 1 марта 1991 г. – Омск: РИО Омского обл. совета нар. депутатов, 1991. – 176 с.
- Основные** итоги Всероссийской переписи населения 2002 года по Омской области: Стат. сб. – Омск: Омкстат, 2005. – 235 с.
- Первая** всеобщая перепись Российской империи 1897 г. – СПб., 1905. – Т. 78. Тобольская губерния. – I–XLVI, 247 с.; 1904. – Т. 79. Томская губерния. – I–XXV, 245 с.; 1904. – Т. 80. Акмолинская область. – I–X, 135 с.
- Сборник** статистических сведений об экономическом положении переселенцев в Томской губернии. Уезды Барнаульский, Калининский, Томский и Мариинский. Материалы по исследованию переселенческих хозяйств, собр. и разработ. под руковод. и ред. В.Я. Нагнибеда – Томск: тип. В.М. Перельман, 1913. – Вып. 1. – 365 с.; Вып. 2. – [3], IX, 466, II с.
- Сельские** населенные места (пункты) Новосибирской области: (По данным Всесоюзной переписи населения 1959 г.). – Новосибирск, 1961. – 16 с.
- Сельские** населенные места (пункты) Новосибирской области: (По данным Всесоюзной переписи населения 1970 г.). – Новосибирск, 1971. – 122 с.
- Сельские** населенные места (пункты) Новосибирской области: (По данным Всесоюзной переписи населения 1979 г.). – Новосибирск, 1980. – 117 с.
- Сельские** населенные пункты Алтайского края (По данным Всесоюзной переписи населения 1989 года). – Барнаул, 1990. – 386 с.
- Сельские** населенные пункты Алтайского края: Стат. сб. – Барнаул, Алтайкрайстат, 2004. – 95 с.
- Сельские** населенные пункты Томской области по состоянию на 1 января 2001 г.: Стат. сборник. – Томск: Томскоблстат, 2002. – 60 с.
- Список** населенных мест Сибирского края. – Новосибирск, 1928. – Т. I. Округа Юго-Западной Сибири. – [4], III, 826, [1] с.; 1929. – Т. II. Округа Северо-Восточной Сибири. – 952 с.

- Список** населенных пунктов Уральской области. – Свердловск, 1928. – Т. IV. Ишимский округ. – I–XXVIII, 89 с.; Т. XII. Тобольский округ. – I–II, 228 с.; Т. XIV. Тюменский округ. – I–XXVIII, 114 с.
- Справочник** административно-территориальных изменений на Алтае. 1917–1980. – Барнаул: Алт. кн. изд-во, 1987. – 360 с.
- Справочник** административно-территориальных изменений на Алтае. 1981–2001. – Барнаул: Алт. полиграфкомбинат, 2002. – 339 с.
- Характеристика** населения отдельных национальностей, проживающих на территории Новосибирской области (по данным Всесоюзной переписи населения 1979 г.). – Новосибирск, 1981. – 116 с.
- Характеристика** национального состава населения Новосибирской области (по данным Всесоюзной переписи населения 1970 г.). – Новосибирск, 1973. – 80 с.
- Численность** и территориальное размещение населения Алтайского края (по данным Всесоюзной переписи населения 1989 г.). – Барнаул, 1990. – Ч. I. – 169 с.; Ч. II. – 381 с.
- Численность** населения отдельных этнических групп: По данным Всесоюзной переписи населения 1989 г. – М.: РИИЦ, 1992. – 156 с.
- Численность** населения по каждому населенному пункту Томской области по итогам ежегодного учета и всесоюзных переписей населения за период с 1959 г. по 1989 г. – Томск: Томскстат, 1990. – 95 с.
- Численность** населения по сельским населенным пунктам Новосибирской области (по данным Всероссийской переписи населения 2002 г.) – Новосибирск, 2004. – 90 с.
- Численность** населения Томской области: Стат. сб. – Томск, 2002. – 82 с.

НАУЧНАЯ ЛИТЕРАТУРА

- Азиатская** Россия. – СПб., 1914. – Т. I: Люди и порядки за Уралом. – VIII, 576, [II] с.; Т. II: Земля и хозяйство. – 638, II с.; Т. III: Приложения. – CLV с.
- Ахметова Ш. К., Бронникова О. М.** Казахи // Народы Западной и Средней Сибири: Культура и этнические процессы. – Новосибирск, 2002. – С. 27–60.

- Брук С. И., Кабузан В. М.** Динамика численности и расселения русских после Великой Октябрьской социалистической революции // СЭ. – 1982. – № 5. – С. 3–21.
- Георги И. Г.** Описание всех обитающих в Российском государстве народов, также их житейских обрядов, обыкновений, одежд, жилищ, упражнений, забав, вероисповеданий и других достопамятностей: В 4-х частях. – СПб., 1799. – Ч. 1–2. – XV, 76, 178 с.
- Голошубин И.** Справочная книга Омской епархии. – Омск, 1914. – 1250 с.
- Гончарова Т. А.** История Нижнего Притомья в контексте межнациональной коммуникации (XVII – начало XXI в.) – Томск, Изд-во ТГУ, 2006. – 226 с.
- Григорьева Р. А.** О двуязычии чувашского сельского населения // Статистико-этнографические исследования в Чувашской АССР. – Чебоксары, 1984. – С. 73–80.
- Григорьева Р. А.** Этноязыковые процессы в Чувашской АССР // Расы и народы. – М.: Наука, 1984. – Вып. 14. – С. 82–94.
- Гузенкова Т. С.** Межнациональное общение в сельской местности Чувашской АССР и некоторые аспекты его оптимизации // Статистико-этнографические исследования в Чувашской АССР. – Чебоксары, 1984. – С. 142–149.
- Гузенкова Т. С., Иванов В. П.** Чуваши // Народы мира: Ист.-этнограф. справочник. – М.: Сов. энциклопедия, 1988. – С. 513–514.
- Дмитриев В. Д.** Чувашия в эпоху феодализма. – Чебоксары, 1986. – 456 с.
- Дмитриев В. Д.** Чувашские сказания о Казанском ханстве и присоединении Чувашии к России // История, археология и этнография Чувашской АССР. – Чебоксары, 1975. – С. 88–136.
- Иванов В. П.** О некоторых этнографических аспектах изучения современной городской семьи Чувашской АССР // Современные этнические процессы в Чувашской АССР. – Чебоксары, 1979. – С. 29–43.
- Иванов В. П.** Чувашский этнос. Проблемы истории и этнодемографии. – Чебоксары. 1998. – 156 с.
- Иванов Л. А.** Национальная одежда и украшения прикамских и южноуральских чувашей // Исторический сборник. – Чебоксары, 1966. – С. 156–180.
- Иванов Л. А.** Современный быт и культура сельского чувашского населения. – Чебоксары, 1983. – 124 с.

- Иванов Л. А.** Старинная женская национальная одежда чувашского населения Самарской Луки и Саратовского Правобережья // Бытовая культура чувашей. – Чебоксары, 1985. – С. 67–80.
- Исупов В. А.** Источники по изучению демографического развития русского населения Сибири в первой половине XX в. // Сибирь в XVII–XX веках: Демографические процессы и общественно-политическая жизнь. – Новосибирск, 2006. – С. 45–56.
- Кимеев В. М.** Народы Кузбасса за 30 лет: Этнодемографический справочник. – Кемерово: Изд-во КемГУ, 1994. – 100 с.
- Колесников А. Д.** О национальном составе населения Омской области // Мат-лы III науч. совещ. географов Сибири и Дальнего Востока. – Омск: Зап.-Сиб. кн. изд-во, 1966. – Вып. I. – С. 88–105.
- Колесников А. Д.** Состав переселенцев в Сибирь // Вопросы формирования русского населения в Сибири в XVIII – начале XX в. – Томск: Изд-во ТГУ, 1978. – С. 3–16.
- Кондратьев В. С.** Социальные перемещения сельского населения Чувашии на современном этапе: Этносоциальные аспекты // Статистико-этнографические методы в Чувашской АССР. – Чебоксары, 1984. – С. 23–32.
- Коровушкин Д. Г.** Латыши и эстонцы в Западной Сибири: Расселение и численность в конце XIX – начале XXI века. – Новосибирск: Изд-во ИАЭТ СО РАН, 2008. – 248 с.
- Коровушкин Д. Г.** Немцы в Западной Сибири: Расселение и численность в конце XIX – начале XXI века. – Новосибирск: Изд-во ИАЭТ СО РАН, 2007. – 188 с.
- Коровушкин Д. Г.** О некоторых сторонах современной духовной культуры чувашей Западной Сибири // Современная духовная культура народов Сибири и Севера. – Омск, 1989. – С. 163–169.
- Коровушкин Д. Г.** Очерки этнокультурной адаптации поздних переселенцев в Западной Сибири. – Новосибирск: Изд-во ИАЭТ СО РАН, 2006. – 200 с.
- Коровушкин Д. Г.** Современная духовная культура сибирских чувашей (предварительное сообщение) // Всесоюзн. науч. сес. по итогам этнограф. и антрополог. исследований 1986–1987 гг.: Тез. докл. – Сухуми: Алашара, 1988. – С. 18–19.
- Коровушкин Д. Г.** Современные этнические процессы среди чувашей Западной Сибири: Автореф. дис. ... канд. ист. наук. – М., 1991. – 22 с.
- Коровушкин Д. Г.** Сохранение традиционных элементов в современной материальной культуре чувашей Западной Сибири // Ис-

- тория, краеведение и музееведение Западной Сибири: Тез. докл. Обл. науч.-практ. конф. – Тюмень, 1989. – С. 20–22.
- Коровушкин Д. Г.** Тенденции этнокультурного развития чувашей Западной Сибири на современном этапе // СЭ. – 1991. – № 4. – С. 79–84.
- Коровушкин Д. Г.** Украинцы в Западной Сибири: Расселение и численность в конце XIX – начале XXI века. – Новосибирск: Изд-во ИАЭТ СО РАН, 2007. – 248 с.
- Коровушкин Д. Г.** Чуваши // Музей археологии и этнографии Омского государственного университета: Этнографическая экспозиция. – Омск, 1994. – С. 37–40.
- Коровушкин Д. Г.** Чуваши // Народы Западной и Средней Сибири: Культура и этнические процессы. – Новосибирск: Наука, 2002. – С. 229–251.
- Коровушкин Д. Г.** Чуваши Западной Сибири: Этнодисперсная группа на современном этапе. – Новосибирск: Изд-во ИАЭТ СО РАН, 1997. – 96 с.
- Коровушкин Д. Г.** Чувашская национальная школа в Западной Сибири: Итоги и перспективы развития // Этнические и социально-культурные процессы у народов СССР. – Омск, 1990. – Ч. 1. – С. 79–80.
- Коровушкин Д. Г.** Чувашско-русские этнокультурные взаимодействия в Западной Сибири // Этническая история тюркских народов Сибири и сопредельных территорий (по данным этнографии). – Омск, 1992. – С. 69–72.
- Коровушкин Д. Г.** Этническое окружение переселенческих диаспор в Западной Сибири // Археология, этнография и антропология Евразии. – 2009. – № 1. – С. 110–117.
- Коровушкин Д. Г.** Этнокультурная адаптация поздних переселенцев в Западной Сибири (конец XIX – первая половина XX века) // Археология, этнография и антропология Евразии. – 2004. – № 1. – С. 115–120.
- Коровушкин Д. Г.** Этноязыковые процессы у чувашей Западной Сибири // Историко-этнографические исследования в Чувашской ССР. – Чебоксары, 1990б. – С. 75–84.
- Коровушкин Д. Г., Лоткин И. В., Смирнова Т. Б.** Неславянские этнодисперсные группы в Западной Сибири: История изучения // Исторический ежегодник: Спец. выпуск., посвящ. 60-летию проф. Н. А. Томилова. – Омск: Изд-во ОмГУ, 2001а. – С. 119–135.

- Коровушкин Д. Г., Лоткин И. В., Смирнова Т. Б.** Неславянские этнодисперсные группы Западной Сибири: Формирование и этнокультурная адаптация. – Новосибирск: Изд-во ИАЭТ СО РАН, 2003. – 272 с.
- Коровушкин Д. Г., Лоткин И. В., Смирнова Т. Б.** Приспособление жилища поздних переселенцев в Западной Сибири к природно-климатическим условиям как фактор этнокультурной адаптации // Проблемы археологии, этнографии, антропологии Сибири и сопредельных территорий: Мат-лы Год. итог. сес. ИАЭТ СО РАН. – Новосибирск: Изд-во ИАЭТ СО РАН, 20016. – Т. VII. – С. 525–528.
- Коровушкин Д. Г., Лоткин И. В., Смирнова Т. Б.** Языковая адаптация неславянских переселенцев в иноэтничной языковой среде Западной Сибири // Проблемы межэтнического взаимодействия народов Сибири. – Новосибирск: Изд-во ИАЭТ СО РАН, 2002. – С. 53–71.
- Коровушкин Д. Г., Пирогов Ю. В.** Современные этнокультурные процессы среди чувашей Западной Сибири // Всесоюзн. науч. сес. по итогам полевых этнограф. и антрополог. исследований 1988–1989 гг.: Тез. докл. – Алма-Ата, 1990. – Ч. 1. – С. 45–47.
- Коровушкин Д. Г., Реммлер В. В., Томилов Н. А.** Динамика этнических процессов у народов и национальных групп Западной Сибири // Этническая история и культура народов Советской страны. – Омск, 1991. – С. 60–64.
- Курилов В. Н.** Расселение русских старожилов Западной Сибири в середине XIX в. – Новосибирск: ПреПресс Студио, 2005. – 222 с.
- Любимов В. М.** Чувашия в годы столыпинской аграрной политики. – Чебоксары, 1948. – 201 с.
- Люцидарская А. А.** Старожилы Сибири: Историко-этнографические очерки. XVII – начало XVIII в. – Новосибирск: Наука, 1992. – 197 с.
- Матвеев Г. Б.** Жилище и постройки чувашей в середине XIX – начале XX века (северо-западные районы Чувашии) // Бытовая культура чувашей. – Чебоксары, 1985. – С. 30–66.
- Матвеев Г. Б.** Жилище и хозяйственные постройки средненизовых чувашей (вторая половина XIX – начало XX в.) // Традиционное хозяйство и культура чувашей. – Чебоксары, 1988. – С. 53–63.
- Матвеев Г. Б.** Крестьянская строительная техника (северо-западные районы Чувашии) // Вопросы материальной культуры чувашского народа. – Чебоксары, 1986. – С. 39–42.
- Население** и трудовые ресурсы СССР: Проблемы размещения и пути их решения. – М., 1982. – 119 с.

- Никольский Н. В.** Краткий курс этнографии чуваш. – Чебоксары: Чувашск. госуд. изд-во, 1928. – Вып. 1: Материальная культура. – 224.
- Павлов Ю. М., Иванов В. П., Суслов В. Л.** Традиции питания и распространение заболеваний раком желудка // Традиционное хозяйство и культура чувашей. – Чебоксары, 1988. – С. 99–108.
- Патканов С. К.** Список народностей Сибири. – Петроград, 1923. – 15 с.
- Патканов С. К.** Статистические данные, показывающие племенной состав населения Сибири, язык и роды инородцев (на основании данных специальной разработки материалов переписи 1897 г.). – СПб., 1911. – Т. II. Тобольская, Томская и Енисейская губ. – 432 с.
- Преображенский А. А.** Очерки колонизации Западного Урала в XVII – начале XVIII в. – М., 1956. – 302 с.
- Рабинович М. Г., Шмелева М. Н.** К этнографическому изучению города // СЭ. – 1981. – № 3. – С. 16–24.
- Сибирская советская энциклопедия.** – М.; Новосибирск: Зап.-Сиб. отд. ОГИЗ, 1931. – Т. II. 3 – К. – 1152 стлб.
- Сибирская советская энциклопедия.** – М.; Новосибирск: Зап.-Сиб. отд. ОГИЗ, 1932. – Т. III. Л – Н. – 804 стлб.
- Сибирская советская энциклопедия.** – М.; Новосибирск: Сиб. краевое изд-во, 1929. – Т. I. А – Ж. – XX, 988 стлб.
- Сибирская советская энциклопедия.** – М.; Новосибирск: Сиб. краевое изд-во, 1934. – Т. IV. О – С. – 1082 стлб. (копия гранок)
- Скляр Л. Ф.** Переселение и землеустройство в Сибири в годы столыпинской аграрной реформы. – Л.: Изд-во ЛГУ, 1962. – 588 с.
- Скубневский В. А.** Население Алтая по материалам переписи 1897 г. // Компьютер и историческая демография. – Барнаул, 2000. – С. 41–58.
- Список изданий Переселенческого управления с рисунками / Сост. И. Л. Ямзин.** – СПб., 1914. – 140 с.
- Станюкович Т. В., Шмелева М. Н.** Пища // Современные этнические процессы в СССР. – М., 1977. – С. 239–242.
- Тихонов Б. В.** Переселения в России во второй половине XIX в. – М.: Наука, 1978. – 208 с.
- Томилов Н. А.** Современные этнические процессы среди сибирских татар. – Томск: Изд-во ТГУ, 1978б. – 208 с.
- Томилов Н. А.** Тюркоязычное население Западно-Сибирской равнины в конце XVI – первой четверти XIX вв. – Томск: Изд-во ТГУ, 1981а. – 275 с.
- Томилов Н. А.** Этническая история тюркоязычного населения Западно-Сибирской равнины конца XVI – начала XX в. – Новосибирск: Изд-во НГУ, 1992. – 271 с.

- Томилов Н. А.** Этнография тюркоязычного населения Томского Приобья. – Томск: Изд-во ТГУ, 1980. – 200 с.
- Томилов Н. А., Коровушкин Д. Г., Реммлер В. В.** Изучение динамики этнических процессов у народов и национальных групп Западной Сибири // Изв. СО РАН. Сер. История, филология и философия. – Новосибирск, 1993. – Вып. 3. – С. 52–55.
- Трофимов А. А.** Народные женские украшения чувашей // Бытовая культура чувашей. – Чебоксары, 1985. – С. 81–110.
- Федотов М. Р.** Чувашский язык в системе алтайских языков. Ч. I. – Чебоксары: Чувашское кн. изд-во, 1980. – 172 с.; Ч. II. – Чебоксары: Чувашское кн. изд-во, 1983. – 136 с.; Ч. III. – Чебоксары: Чувашское кн. изд-во, 1986. – 128 с.
- Фокин П. П.** Земледелие и земледельческие орудия в северных и северо-восточных районах Чувашского края во второй половине XIX – начале XX в. // Бытовая культура чувашей. – Чебоксары, 1985а. – С. 3–29.
- Фокин П. П.** Земледелие и земледельческие орудия в южных и юго-восточных районах Чувашского края во второй половине XIX – начале XX вв. // Традиционное хозяйство и культура чувашей. – Чебоксары, 1988. – С. 5–52.
- Фокин П. П.** Роль современной чувашской семьи в сохранении и воспроизводстве традиционной духовной культуры // Новые материалы по археологии и этнографии чувашского народа. – Чебоксары, 1985б. – С. 61–76.
- Чуваши Приуралья:** культурно-бытовые процессы. – Чебоксары: Чуваш. НИИЯЛИЭ, 1989. – 130 с.
- Чуваши:** Современные этнокультурные процессы. – М., 1988. – 239 с.
- Чуваши:** Этнографическое исследование. – Чебоксары, 1956. – Ч. 1: Материальная культура. – 414 с.; 1970. – Ч. 2: Духовная культура. – 308 с.
- Чувашское** народное искусство. – Чебоксары: Чувашское кн. изд-во, 1981. – 250 с.
- Чувашское** население России. Консолидация. Диаспоризация. Интеграция. – М.: ЦИМО – Т.1: Республика и диаспора. – 2000. – 399 с.; Т. 2: Стратегия возрождения и этническая мобилизация. – 2001. – 521 с.

СПИСОК ИЛЛЮСТРАЦИЙ

ФОТОГРАФИИ И КАРТЫ ОСНОВНОЙ ЧАСТИ КНИГИ

- Рис. 1.* Полотенце с трафаретным рисунком. Чуваши. Прииртышье (начало XX в.). *Фонды МАЭ ОмГУ. Фото автора.*
- Рис. 2.* Полотенце с вышитым рисунком. Чуваши. Прииртышье (1-я треть XX в.). *Фонды МАЭ ОмГУ. Фото автора.*
- Рис. 3.* Сучильный (канатный) стан. Чуваши. Прииртышье (1988 г.). *Фонды МАЭ ОмГУ. Фото автора.*
- Рис. 4.* Инструменты и готовые изделия: 1 – кочедык, 2 – лапти (нач. XX в.). *Фонды МАЭ ОмГУ. Фото автора.*
- Рис. 5.* Плетеный короб. Чуваши. Прииртышье (1-я пол. XX в.). *Фонды МАЭ ОмГУ. Фото автора.*
- Рис. 6, 1.* Ведёрко долблёное. Чуваши. Прииртышье (1-я пол. XX в.). *Фонды МАЭ ОмГУ. Фото автора.*
- Рис. 6, 2.* Кадушка-логушок. Чуваши. Прииртышье (1-я пол. XX в.). *Фонды МАЭ ОмГУ. Фото автора.*
- Рис. 7.* Выделка шкуры крупного рогатого скота. Чуваши. Тюменская обл. (1990 г.). *Фото автора.*
- Рис. 8.* Телега. Чуваши. Прииртышье (1980-е гг.). *Фото автора.*
- Рис. 9.* Сушка заготовок санных полозьев. Чуваши. Прииртышье (1989 г.). *Фото автора.*
- Рис. 10.* Планировка д. Екатериновка. Чуваши. Прииртышье (2006 г.). Снимок из космоса (высокое разрешение), получен из открытых источников сети Internet с помощью программного обеспечения Google Earth.
- Рис. 11.* Планировка д. Машканка. Чуваши. Прииртышье (2006 г.). Снимок из космоса (высокое разрешение), получен из открытых источников сети Internet с помощью программного обеспечения Google Earth.
- Рис. 12.* Планировка д. Витинск. Чуваши. Бараба (2006 г.). Снимок из космоса (высокое разрешение), получен из открытых ис-

точников сети Internet с помощью программного обеспечения Google Earth.

- Рис. 13.* Рубленый дом-пятистенок (1-я пол. XX в.). Чуваши. Тюменская область (1989 г.) *Фотоархив МАЭ ОмГУ. Оригинал. Фото автора.*
- Рис. 14.* Однокамерный жилой дом (1-я пол. XX в.) Чуваши. Прииртышье. *Фотоархив МАЭ ОмГУ. Оригинал.*
- Рис. 15.* Рубленый дом-пятистенок (1-я пол. XX в.). Чуваши. Прииртышье (1987 г.) *Фотоархив МАЭ ОмГУ. Оригинал. Фото автора.*
- Рис. 16.* Дом, крытый дранью (1-я треть XX в.). Чуваши. Тюменская обл. (1989 г.) *Фотоархив МАЭ ОмГУ. Оригинал. Фото автора.*
- Рис. 17.* Дом с полихромной росписью. Чуваши. Тюменская обл. (1989 г.). *Фотоархив МАЭ ОмГУ. Оригинал. Фото автора.*
- Рис. 18.* Печь-хамата. Чуваши. Прииртышье (1989 г.). *Фотоархив МАЭ ОмГУ. Оригинал. Фото автора.*
- Рис. 19.* Планировка усадеб д. Чуваши. Чуваши. Бараба (2006 г.). Снимок из космоса (высокое разрешение), получен из открытых источников сети Internet с помощью программного обеспечения Google Earth.
- Рис. 20.* Планировка усадеб д. Машканка. Чуваши. Прииртышье (2006 г.). На экспликации – увеличенный снимок отдельного двора. Снимок из космоса (высокое разрешение), получен из открытых источников сети Internet с помощью программного обеспечения Google Earth.
- Рис. 21.* Заготовки колодезных срубов. Чуваши. Прииртышье. (1987 г.). *Фотоархив МАЭ ОмГУ. Оригинал. Фото автора.*
- Рис. 22.* Колодец-журавель. Чуваши. Тюменская область. (1989 г.). *Фотоархив МАЭ ОмГУ. Оригинал. Фото автора.*
- Рис. 23.* Изгородь. Чуваши. Прииртышье (1987 г.). *Фотоархив МАЭ ОмГУ. Оригинал. Фото автора.*
- Рис. 24.* Изгородь. Чуваши. Прииртышье (1988 г.). *Фотоархив МАЭ ОмГУ. Оригинал. Фото автора.*
- Рис. 25.* Женский костюм. Чуваши. Прииртышье (1-я пол. XX в.). *Фонды МАЭ ОмГУ. Фото автора.*
- Рис. 26.* Женский праздничный костюм. Чуваши. Прииртышье (1-я треть XX в.). *Фонды Тарского районного историко-краеведческого музея (Омская область). Фото автора.*

- Рис. 27.* Женская праздничная рубаха, на экспликации – фрагмент вышивки. Чуваши. Прииртышье (1-я треть XX в.). *Фонды Любинского районного историко-краеведческого музея (Омская область). Фото автора.*
- Рис. 28, 1.* Наспинное украшение – ама. Чуваши. Прииртышье (2-я пол. XX в.). *Фонды МАЭ ОмГУ. Фото автора.*
- Рис. 28, 2.* Наспинное украшение – ама. Чуваши. Чувашия [Чувашское..., 1981, с. 231]
- Рис. 29.* Женское украшение – пуцхоц. Чуваши. Прииртышье (1-я пол. XX в.). *Фонды МАЭ ОмГУ. Фото автора.*
- Рис. 31.* Головной убор – сорбан и наголовная повязка – масмак. Чуваши. Прииртышье (1-я пол. XX в.). *Фонды МАЭ ОмГУ. Фото автора.*
- Рис. 32.* Женщина в праздничном костюме. Чуваши. Г. Тюмень (2006 г.). *Фото автора.*
- Рис. 33.* Женщина в праздничном костюме. Чуваши. Г. Тюмень (2006 г.). *Фото автора.*
- Рис. 34.* Мужчина в праздничном халате. Чуваши. Г. Тюмень (2006 г.). *Фото автора.*
- Рис. 35.* Женщина в зимнем костюме. Чуваши. Прииртышье (1988 г.). *Фотоархив МАЭ ОмГУ. Оригинал. Фото автора.*
- Рис. 36.* Пасека. Чуваши. Прииртышье (1988 г.). *Фото автора.*
- Рис. 37.* Русские старожилы (нач. XX в.). *Фотоархив Колыванского районного историко-краеведческого музея (Новосибирская область). Оригинал.*
- Рис. 38.* Сибирские казаки (нач. XX в.). *Фотоархив Таврического районного историко-краеведческого музея (Омская область). Оригинал.*
- Рис. 39.* Новосёлы (1 треть XX в.). *Фотоархив Полтавского районного историко-краеведческого музея (Омская область). Оригинал.*
- Рис. 40.* Сибирские казахи (2006.). *Одесский район Омской области. Фото автора.*
- Рис. 41.* Немецкие переселенцы (1903 г.). *Фотоархив Славгородского историко-краеведческого музея (Алтайский край). Оригинал.*
- Рис. 42.* Девушка-украинка (1 пол. XX в.). *Фотоархив Беленского сельского историко-краеведческого музея (Карасукский район Новосибирской области). Оригинал.*
- Рис. 43.* На чувашском празднике, г. Тюмень (2006 г.). *Фото автора.*

- Рис. 44.* Участница фольклорного ансамбля, г. Тюмень (2006 г).
Фото автора.
- Рис. 45.* Латышские и эстонские крестьянки (1957 г.). *Крутинский район Омской области.* Фотоархив МАЭ ОмГУ. Оригинал.
- Рис. 46.* Карта-схема численности чувашей в восточных округах Уральской области (все население / в т.ч. сельское) по итогам Всесоюзной переписи населения 1926 г.
- Рис. 47.* Карта-схема численности чувашей в юго-западных округах Сибирского края (все население / в т.ч. сельское) по итогам Всесоюзной переписи населения 1926 г.
- Рис. 48.* Карта-схема численности чувашей в районах Омского и Тарского округов Сибирского края по итогам Всесоюзной переписи населения 1926 г.
- Рис. 49.* Карта-схема численности чувашей в районах Барабинского и Новосибирского округов Сибирского края по итогам Всесоюзной переписи населения 1926 г.
- Рис. 50.* Карта-схема численности чувашей в районах Барнаульского и Бийского округов Сибирского края по итогам Всесоюзной переписи населения 1926 г.
- Рис. 51.* Карта-схема численности чувашей в районах Каменского и Кузнецкого округов Сибирского края по итогам Всесоюзной переписи населения 1926 г.
- Рис. 52.* Карта-схема численности чувашей в районах Томского округа Сибирского края по итогам Всесоюзной переписи населения 1926 г.
- Рис. 53.* Карта-схема численности чувашей в регионах юго-западной части Западной Сибири (все население / в т.ч. сельское) по итогам Всероссийской переписи населения 2002 г.
- Рис. 54.* Карта-схема численности чувашей в районах Тюменской области (южная часть) по итогам Всероссийской переписи населения 2002 г. (чел. обоего пола)
- Рис. 55.* Карта-схема численности чувашей в районах Омской области по итогам Всероссийской переписи населения 2002 г. (чел. обоего пола)
- Рис. 56.* Карта-схема численности чувашей в районах Новосибирской области по итогам Всероссийской переписи населения 2002 г. (чел. обоего пола)

- Рис. 57.* Карта-схема численности чувашей в районах Кемеровской области по итогам Всероссийской переписи населения 2002 г. (чел. обоего пола)
- Рис. 58.* Карта-схема численности чувашей в районах Томской области по итогам Всероссийской переписи населения 2002 г. (чел. обоего пола)
- Рис. 59.* Карта-схема численности чувашей в районах Алтайского края по итогам Всероссийской переписи населения 2002 г. (чел. обоего пола)

КАРТЫ, ВОШЕДШИЕ В ПРИЛОЖЕНИЕ

- Рис. I.* Карта Сибири 1897 г. (на экспликации – Тобольская и Томская губернии). Отдельный оттиск.
- Рис. II.* Административная карта Сибири по состоянию на 1913 г. (фрагмент) (по: [Сибирская советская..., т. 1]).
- Рис. III.* Карта-схема административного деления западной части Сибирского края в границах 1926 г. (выполнена на основе картосхемы из кн.: [Всесоюзная перепись..., 1928, т. VI]).
- Рис. IV.* Карта-схема административного деления Уральской области в границах 1926 г. (выполнена на основе картосхемы из кн.: [Всесоюзная перепись..., 1928, т. IV]).
- Рис. V.* Карта-схема административного деления Ишимского, Тобольского и Тюменского округов Уральской области в границах 1926 г. (выполнена на основе картосхемы из кн.: [Всесоюзная перепись..., 1928, т. IV]).
- Рис. VI.* Карта-схема административного деления юго-западной части Западной Сибири на 2002 г.

КАРТА-ВКЛЕЙКА

Карта-схема административно-территориального деления Сибирского края в 1926 г. применительно к границам субъектов Российской Федерации по состоянию на 2002 г.

СПИСОК СОКРАЩЕНИЙ

- АН СССР – Академия наук СССР
ВЦИК – Всесоюзный центральный исполнительный комитет
ГАОО – Государственный архив Омской области
ЗСОРГО – Западно-Сибирский отдел Императорского Русского географического общества
ИАЭТ СО РАН – Институт археологии и этнографии СО РАН
ИГУ – Иркутский государственный университет
ИЭА РАН – Институт этнологии и антропологии РАН
КГУ – Казанский государственный университет
КемГУ – Кемеровский государственный университет
ЛатГУ – Латвийский государственный университет
МАЭ ОмГУ – Музей археологии и этнографии Омского государственного университета
ОмГПУ – Омский государственный педагогический университет
ОмГУ – Омский государственный университет
Сибревком – Сибирский революционный комитет
СНК – Совет народных комиссаров
СО АН СССР – Сибирское отделение Академии наук СССР
СО РАН – Сибирское отделение Российской академии наук
СЭ – Советская этнография
ТГУ – Томский государственный университет
УрО – Уральская область
ЦСУ – Центральное статистическое управление

СОДЕРЖАНИЕ

Предисловие	5
Данные переписей населения как источник по этнической демографии переселенческих групп Западной Сибири.	10
Кратко о сибирских чувашах.	16
Этнический состав региона расселения.	52
Расселение и численность чувашских этнических массивов в Западной Сибири в конце XIX – начале XXI века.	61
Приложение. Административно-территориальное устройство региона расселения в конце XIX – начале XXI века.	138
Список источников и литературы	168
Список иллюстраций.	181
Список сокращений.	186

Научное издание

Коровушкин Дмитрий Георгиевич

ЧУВАШИ В ЗАПАДНОЙ СИБИРИ:
РАССЕЛЕНИЕ И ЧИСЛЕННОСТЬ
В КОНЦЕ XIX – НАЧАЛЕ XXI ВЕКА

Редактор *М. А. Коровушкина*
Технический редактор *И. П. Гемуева*

Подписано в печать 30.01.2009.
Формат 60×84 1/16. Усл. печ. л. 10,9. Уч.-изд. л. 10,5.
Тираж 500 экз.

Издательство Института археологии и этнографии СО РАН
630090, Новосибирск, пр-т Академика Лаврентьева, 17.