

Андрей ЗЕЛЕНИН

**ПЕРМЬ  
И ПЕРМСКИЙ КРАЙ:  
ЗАНИМАТЕЛЬНОЕ КРАЕВЕДЕНИЕ**

6+



**Андрей ЗЕЛЕНИН**

**ПЕРМЬ  
И ПЕРМСКИЙ КРАЙ:  
ЗАНИМАТЕЛЬНОЕ КРАЕВЕДЕНИЕ**

Пермский писатель  
2013

УДК 908 (470.53)  
ББК 26.890 (2Рос–4Пер)  
З 48

*Подготовка электронной версии (в рамках проекта  
«Пермская библиотека»: [www.kulturaperm.ru](http://www.kulturaperm.ru)) и издание книги  
«Пермь и Пермский край: занимательное краеведение» осуществлены  
при поддержке Министерства культуры, молодёжной политики  
и массовых коммуникаций Пермского края и при содействии Пермской  
краевой общественной организации Союза писателей России.*

***Рекомендовано Пермским государственным  
гуманитарно-педагогическим университетом.***

«Люби и знай свой край родной» — кому неизвестен этот завет жизни?! Полюбить же свой край можно лишь тогда, когда знаешь его тайны и богатства, открываешь в нём неведомое.

На страницах книги Андрея Сергеевича Зеленина читатели узнают об основных исторических событиях, выдающихся людях, памятниках культуры и географических особенностях Перми и Пермского края.

Издание дополняют занимательные творческие задания, с одной стороны закрепляющие материал, с другой — расширяющие кругозор.

Первое издание книги было в 2009 году, тогда тираж быстро разошёлся по Пермскому краю и шагнул за его пределы. Нынешнее издание — 2-е, переработанное и дополненное — оказалось востребованным ещё до выхода в печать, что говорит о значимости книги.

Книга предназначена в первую очередь детям 6–11 лет, а также студентам, педагогам для подготовки и проведения уроков краеведения, может быть использована в качестве учебного пособия по краеведению.

© Зеленин А. С., 2013  
© ПКОО «Союз писателей России», 2013  
© ПКОО «Пермский писатель», 2013

## СЛОВО АВТОРА

Однажды, когда я ещё учился в школе, мне пришлось несколько месяцев прожить в городе Пушкин Ленинградской области.

Нас собралась большая компания — мальчишки-старшеклассники из разных городов России и даже Украины.

Разумеется, мы все пере-знакомились.

Начиналось всё так: «Привет! Ты кто — как зовут? Откуда? А где и что это?»

На привет все отвечали приветом или просто здоровались. На вопрос «Ты кто — как тебя зовут?» произносили своё имя и фамилию. Затем назывался город или село. А вот с вопросом «А где и что это?» у многих возникали затруднения.

Я поздоровался со всеми, сказал, что зовут меня Андреем Зелениным, что родом я из города Перми. Дальше... Дальше я рассказал почти всё, что знал о своей родине: сколько лет моему городу, какие в нём есть предприятия, театры, музеи, институты, памятники.



Я поведал своим новым приятелям о людях, которые жили на пермской земле, о том, чем они прославили свой край и всю страну (тогда — Союз Советских Социалистических Республик — СССР). Я рассказал о наших учёных и врачах, о военных и рабочих, о писателях и артистах, о своих родителях и дедушках-бабушках. А потом...

Потом я очень гордился. Гордился не только своим Прикамьем. Я был счастлив тем, что ребята стали меня уважать. За мои знания. За то, что я помню своих предков.

**Знать историю своего рода, своей родины важно.**

**Если человек помнит тех, благодаря кому живёт на свете, значит, его дети будут заботиться о нём в старости.**

**Если человек знает уроки прошлого, значит, в настоящем и будущем времени он не допустит ошибок, которые могут печально повлиять на его жизнь.**



## **Родина и то, что с ней связано**

Кто ты?

Конечно же, ты — человек!

Когда ты появился на свет, рядом с собой ты увидел близких тебе людей. Это были мама и папа. Потом ты узнал, что в мире есть ещё братья и сёстры, бабушки и дедушки, дяди и тёти.

Люди, с которыми ты живёшь — растёшь, учишься ходить, говорить, думать, — твоя семья. Остальные близкие — твои родственники. Они тоже семья, но в более широком понимании этого слова.

Твоя семья — твоя опора. Семья поддержит тебя во всех твоих начинаниях, поможет в беде и будет рада твоим достижениям и победам.

Кроме семьи и родственников, в мире ещё много людей. Те, которые родились и живут с тобой, например, в одном доме, на одной улице, в одной деревне или городе — твои земляки.

А твой дом, твоя улица, деревня, город, край входят в состав большой страны — России

Полностью имя нашей страны звучит так: Российская Федерация.



*Наша Родина — Российская Федерация*

Российская Федерация (Россия) — наша Родина. Родиной является также твой край, город и дом. Потому что **родина** — это не только родная страна (отечество), но и место, где ты родился и живёшь.

Твоя семья — тоже твоя родина. Точнее, её часть.

У слова «родина» много однокоренных слов, то есть произошедших от одного слова. Самое главное из них — **род**.

Древние люди жили большими группами-семьями. В этих группах все были друг другу близкими людьми: братьями, сёстрами, дядями и тётями. Каждую такую семью называли родом. Правила семьями



старейшины. Они были самыми мудрыми — умными, знающими жизнь людьми. С далёких времён пошло правило уважать старших — тех, кто может помочь младшим.

Родом также называется ряд поколений, имеющих одного предка — прародителя (прародитель — основатель рода, например, прадед). Так, у автора этой книги род пермяков Зелениных восходит, то есть начинается, к середине XVIII (восемнадцатого) века.

**Родственник.** Это близкий тебе человек: мама, папа (отец), бабушка, дедушка, брат или сестра. Родственники бывают близкими и дальними. Это зависит не от того, как далеко они живут, а от степени родства. Мама и отец — твои близкие родственники.



*Крестьянская семья.  
Фото начала XX века*



*Родственники — царская семья Романовых.  
Фото начала XX века*

А двоюродный брат и двоюродная сестра (в старину: кузен и кузина) — родственники уже не близкие.

Среди других слов, имеющих отношение к родине, есть ещё **роддом** (родильный дом), **родители**, **родич**, **родня**, **родоначальник**, **родословие**, **родство** и даже **рождение**. Попробуй-ка узнать, что они означают!

# Задание № 1

## Родина — ...

Отвечив на вопросы сканворда, нужно перенести буквы из клеток с цифрами из сетки сканворда в клетки с соответствующими цифрами «Ключевого слова». Если правильно ответить на вопросы сканворда, в «Ключевом слове» можно будет прочитать слово, которым иногда заменяют слово «Родина».

Ходит в шко- лу	↓	Время года	↓	5	Мяч в во- рота	↓	Коман- да ло- шади	↓	Яд	↓
↗	3				Он, она, ...	→	6			
Носят на носу		Им ра- ботает кузнец	→							
↗				7	Кря- кает	↓	Цифра	Часть игры		
Млад- ший матрос		Гам, крик	↓	Нота	↗	2				
Еди- ница в днев- ник	→	1	↓		Ка- нава	→				
	Ягода	→				4				
КЛЮЧЕВОЕ СЛОВО:		1	2	3	4	5	6	7		



## Имя, отчество, фамилия

Когда человек появляется на свет, ему дают **имя**. Чтобы не обращаться потом на улице: «Эй, ты!» Ведь кто это — «Эй, ты!» — непонятно!

Древние люди давали себе имена, отличающиеся от современных. Имена эти были длинными и объясняли многое. Например, одно из них могло звучать так: «Человек, поймавший медведя и убивший его, чтобы накормить свой род».

Наши предки — славяне — часто именовали себя в честь богов, которых сами себе и придумывали. Например, бог Солнца — Ярило. Если человек родился утром, его вполне могли назвать в честь бога Солнца.

Современные имена, которые мы получаем от своих родителей, пришли к нам из разных стран — разных языков. Например, из греческого, древнеарабского, древнегерманского, древнееврейского, древнескандинавского, кельтского, латинского, старославянского.

В этой книге встретится много разных имен. Значение каждого из них будет даваться отдельной сно-

кой — прописываться в нижней части страницы.

**Отчество** человеку всегда даётся в честь отца. Издревле так повелось: мужчина — главный в семье: добытчик, защитник. Носить отчество — всегда почётно. Раньше его давали не всем. Либо тем, кто принадлежал к богатому роду, либо тем, кто чем-либо отличился перед родиной.

**Фамилия** — слово латинское. Оно пришло к нам из Древнего Рима. Много сотен лет назад им обозначали принадлежность к какой-либо семье.

На Руси первые фамилии обозначали род занятий человека, его профессию. К примеру, ехал селением воевода<sup>1</sup> — сам верхом, на коне, а дорогу, возьми, да и дети перебеги. «Чья ребятня?» — воевода осерчал. А ему подсказывают: «Да кузнецовы это детишки!» — кузнеца местного то есть. Так и получали дети кузнеца не только наказание от воеводы, но и прозвище — будущую фамилию.

Давали фамилию и от имени. Деревушки небольшими были. Порой всего в два-три хозяйства. Ехал мимо важный человек, интересовался у ребят, что у изб бегали: чьи они. Отвечали: «Ванька, сын Петров». Или так: «Ерёмка, сын Данилов». Так появи-

---

<sup>1</sup> Воевода — начальник какой-либо территории на Руси, а также — войска.

лись на земле фамилии Петров, Данилов и подобные.


Имена есть не только у людей. Свои имена у рек и озёр, у деревушек и городов. Люди селились у реки — давали ей имя. Строили дом, другой да третий — называли селение так, чтобы знать, где живут.

У главного города Пермского края имя — **Пермь**.

Кстати, в давние времена Пермью назывался не город, а большая территория — земли, на которых жили разные народы.

Учёные не смогли точно определить, откуда и когда появилось имя «Пермь». Это случилось потому, что люди, назвавшие наши земли, не знали букв, не умели писать — не думали о будущем. Они не сохранили и не передали своим потомкам историю.

Кстати, вот это — один из наглядных примеров, в чём польза краеведения! Сохранили бы историю наши предки, мы бы сейчас не ломали голову: как и почему — Пермь?



*Д. В. Бубрих*

Русский учёный Дмитрий<sup>1</sup> Владимирович Бубрих считал, и с ним согласились многие учёные люди, что слово «Пермь» произошло от вепсского слова «**перама**» («**пера**

маа»/ «перя маа») — «дальняя» или «далёкая земля».

Вепсы — народ, который сейчас живёт в западной части России, то есть в европейской части нашей страны. Вепсы являются потомками древнего финского племени «весь». Давным-давно племя это обитало на нынешних землях России, заходя и на Урал, где вепсов (до 1917 года) называли чудью.



*Представитель  
народности вепсов*

Ещё одну версию происхождения слова «Пермь» предложил русский географ Николай<sup>2</sup> Иванович Шишкин. Большинство наших учёных с ним не согласилось. Однако версия эта интересная. По мнению Николая Ивановича, когда-то на уральских землях жили два древних племени. Одно называлось

---

<sup>1</sup> Дмитрий — греческое слово, в переводе на русский язык означает «принадлежащий Деметре». В древнегреческой мифологии (древние мифы и сказки): Деметра — богиня плодородия и земледелия.

<sup>2</sup> Николай — греческое слово, в переводе на русский язык означает «победитель народов».

«пер», другое — «емь». Эти племена и дали имя нашему краю: «Перемь».

На языках народов Прикамья, которые после вепсов стали коренными на нашей земле (коми-пермяки, коми-зыряне и коми-язьвинцы), слово «Пермь» звучало как «Перем», «Перым» и «Перим».

Когда на Урал пришли люди русские, они сперва называли эту местность «Перемь». Со временем одна буква «е» из слова пропала, и получилось известное ныне — «Пермь».




*Коми-пермяки*



# Задание № 2

## ФАМИЛИЯ, ИМЯ, ОТЧЕСТВО

Разгадайте ребусы — в них зашифрованы фамилия, имя и отчество и известного пермского детского писателя, автора замечательных произведений: «О том, как кот Вася в третий класс перешёл», «Солнцева сестра», «Капризка — вождь ничевоков» и других.





## Город Пермь

У любого человека есть день рождения. Это число, месяц и год, когда он появился на свет.

Дни рождения есть и у населённых пунктов — у больших городов и маленьких деревушек.

**Годом рождения Перми считается год 1723-й. Отмечается день рождения города ежегодно 12 июня. И празднуется он вместе с Днём России.**



*В. Н. Татищев*

Почему — 1723 год? Потому что в этом году на реке Егошихе<sup>1</sup>, притоке Камы, началось строительство медеплавильного завода. Этот завод дал начало заводскому посёлку — будущему городу Перми. Основателем города Перми является Василий<sup>2</sup>

---

<sup>1</sup> Когда-то Егошиха называлась так: Ягошиха. С коми-пермяцкого «яг» («ег») — лог, а «ош» — медведь; вместе — медвежий лог. Егошиха — река, которая текла по логу, где водилось много медведей.

Никитич Татищев. Рассказ о нём — в главе «Замечательные люди Пермского края».

А имя будущему городу — Пермь — дала российская императрица Екатерина II<sup>3</sup>. 16 ноября 1780 года своим Указом она повелела «...Город губернский для Пермского наместничества назначить в сем месте, наименовать оный город Пермь...»



*Екатерина II*

Первая информация о жителях будущего города Перми относится к 1647 году. Тогда на пермских землях была проведена перепись живущих на них людей. Переписывались также все прикамские селения: городки, деревни и починки<sup>4</sup>.

---

<sup>2</sup> Василий — греческое слово, в переводе на русский язык означает «царственный».

<sup>3</sup> Екатерина II (вторая) — императрица Всероссийская. Годы жизни 1729–1796. Годы правления Российской Империей: 1762–1796. Екатерина — греческое слово, в переводе на русский язык означает «чистая, непорочная».

<sup>4</sup> Почёнок — небольшой новый посёлок, часто первоначально в один дом.

В переписной книге воеводы Прокопия<sup>1</sup> Елизарова за 1647 год записано: «... починок на р. Каме и на речке Ягошихе, а в нём крестьян дворы: Сергейко Павлов сын Брюханов, у него дети Климко да Ивашко...»

В 1678 году в переписных книгах князя<sup>2</sup> Фёдора<sup>3</sup> Бельского на реках Каме и Ягошихе всё в том же починке — «дворы: Ивашка Верхоланцев, Дёмка да Яранко Брюхановы, Ларька Брюханов и Ивашко Брюханов...»

На рубеже XVII–XVIII (семнадцатого–восемнадцатого) веков русскому царю Петру I<sup>4</sup> для расширения границ государства, а также для их защиты потребовалось большое количество пушек. Требо-

---

<sup>1</sup> Прокопий — греческое слово, в переводе на русский язык означает «обнажённый меч».

<sup>2</sup> Князь — правитель какой-либо территории в Русском государстве, а также дворянский титул.

<sup>3</sup> Фёдор — греческое слово, в переводе на русский язык означает «дар Божий».

<sup>4</sup> Пётр I (первый) Великий — русский царь, первый Император Всероссийский. Годы жизни: 1672–1725. Годы правления Русским государством (Империей): 1682–1725.

Пётр — греческое слово, в переводе на русский язык означает «камень».



*Общий вид на Пермь с Городских гор.  
Фото С. М. Прокудина-Горского. 1909 год*

вались и деньги. Для изготовления пушек и монет нужны были железо и медь. Урал издавна был самой богатой частью земель Русского государства. Сюда, на Урал, Петром I был отправлен капитан-поручик артиллерии В. Н. Татищев. Ему «надлежало найти места, богатые лесом и рудами, рядом с большой водою, чтобы ставить новые заводы, производящие орудия в государев арсенал»<sup>1</sup>.

---

<sup>1</sup> Слово о Мотовилихе: Годы. События. Люди. — Пермь: Пермское книжное издательство, 1974.



*Собор святых Петра и Павла. Фото начала XX века*

4 апреля 1724 года управляющий Уральскими казёнными заводами Георг Вильгельм де Геннин<sup>1</sup> сообщал Петру I о том, что Ягошихинский завод работает, и выплавлена первая медь.

В 1724 году в посёлке Ягошихинского завода была заложена, а в 1726 году освящена **первая церковь — Петропавловская**. Сперва церковь была деревянной, позднее (1757–1764) рядом с ней построили каменную. Петропавловская церковь до сих

---

<sup>1</sup> Георг Вильгельм де Геннин — русский военный и горный деятель. Генерал-лейтенант. Строитель Ягошихинского завода. Автор книги «Описание Уральских и Сибирских заводов». Годы жизни: 1676–1750.

пор находится в Перми. Это **Собор святых Петра и Павла** по улице Советской, 1/1.

В 1730-х годах Егошиха стала центром огромной территории Пермской провинции в составе Казанской губернии.

В 1781 году была создана Пермская губерния, Пермь стала её главным городом.

В 1923 году, после того как вместо губерний в России появились области и округа, Пермь стала центром Пермского округа.

С 1938 года Пермь — главный город Пермской области.

С 8 марта 1940 года по 2 октября 1957 года Пермь называлась **Молотов**.

В 1971 году за большие заслуги перед родиной Пермь была награждена высшим орденом страны СССР<sup>1</sup> — орденом Ленина.

С 1 декабря 2005 года **город Пермь — столица Пермского края**.



*Орден Ленина*

---

<sup>1</sup> СССР — Союз Советских Социалистических Республик.



*Старая Пермь.*

*Фото С. М. Прокудина-Горского. 1909 год*

Сейчас Пермь — очень большой город. Вдоль главной реки Прикамья — Камы — он протянулся почти на 70 километров, его ширина — около 40 километров, а площадь — почти 800 квадратных километров!

В Перми проживает около миллиона жителей<sup>1</sup>. Они работают на больших и маленьких предприятиях, ходят в магазины и на рынки, в театры и библиотеки, посещают парки и стадионы. Для детей **в Перми открыто более 200 детских садов, более 200 школ** — общеобразовательных, специальных, музыкальных, художественных и спортивных. А ещё в Перми



есть колледжи, лицеи, институты и университеты.

В город Пермь и из него можно улететь на самолёте (аэропорт Большое Савино), уехать на поезде (вокзал Пермь II) или автобусе (автовокзал, автостанция «Южная») и даже уплыть на теплоходе (речной вокзал).

Самый главный человек в Перми — глава города. В последнее время его выбирают не жители Перми, а депутаты Пермской городской Думы — из числа депутатов. Однако за деятельность всех городских служб отвечает не глава города, а глава администрации города, назначаемый главой города. Пермская городская Дума отвечает за создание законов для города Перми. Депутатов в Думу избирает взрослое население города на выборах, которые проходят один раз в несколько лет. От того кого избирают взрослые (избиратели) в Пермскую городскую Думу и зависит что и как происходит в городе Перми.

---

<sup>1</sup> По данным Территориального органа Федеральной службы государственной статистики по Пермскому краю на 1 января 2013 года в городе Перми проживало 1 013 890 (один миллион тринадцать тысяч восемьсот девяносто) человек.

Городом-миллионником (в котором проживает более миллиона жителей) Пермь стала в 1979 году. В 2003 году этот статус был утерян, в 2011 году возвращён.

*Отгадки на загадки необходимо вписать в соответствующие клетки заданий (стр. 26).*

*В первом блоке — фамилия купца, бывшего самым первым городским головой (по-современному — главой, а по-иностранному — мэром) Перми. Этот человек, Михаил Абрамович, управлял Пермью дважды: в 1781–1784 и 1793–1796 годах.*

*Во втором блоке — фамилия другого купца, который управлял Пермью. Он, Исидор Семёнович, был городским головой трижды: в 1809–1811, 1814–1817 и 1820–1823 годах.*

1. Что за девица? Любит трудиться:

Всё лето летает — мёд собирает!

2. Это что за время года?

Светит солнце с небосвода,

В речке плещутся ребята

И грибов в лесу — богато!

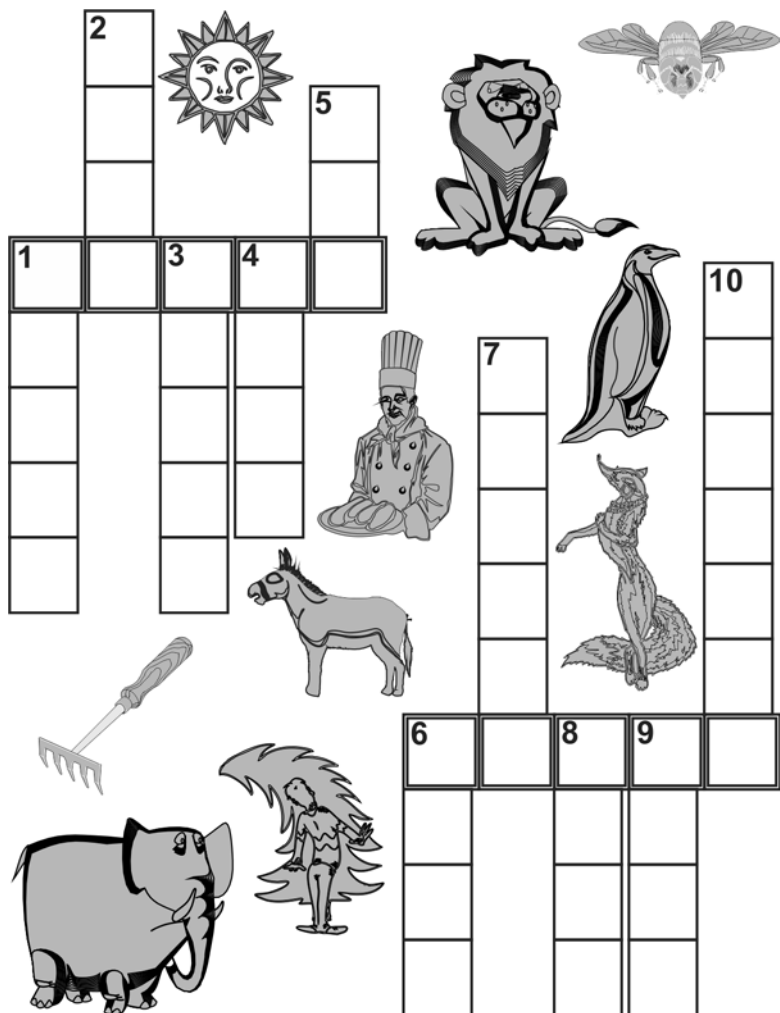
3. Кто такой он — всяк поймёт!

Он не дворник, не пилот,

Приготовит что угодно:

Хоть котлеты, хоть компот!

4. Догадайтесь, кто таков?  
Длинноух и бестолков.  
Он ещё кричит всегда  
Непонятное «И-а!»
5. Он всех сильнее и мудрей.  
Он очень важный — царь зверей!
6. Что за гора без спроса  
Повесила змею вместо носа?
7. Есть сестрица у расчёски —  
Травам делает причёски.
8. Что за рыжая плутовка  
Всех обманывает ловко?
9. На еже есть и на ёлке,  
И, конечно, на сосне.  
Это очень-очень колко.  
Что же это? — знают все!
10. Этот важный господин  
Проживает среди льдин.  
Он по случаю и так  
Носит строгий чёрный фрак.





## **РАЙОНЫ ПЕРМИ И ПЕРМСКОГО КРАЯ, ГОРОДА**

Наша страна, Российская Федерация, — единое целое. Но состоит она из множества частей. Эти части: республики, края и области.

**Пермский край — часть Российской Федерации.** Он тоже состоит из частей, но они меньше, чем республики. В Пермский край входят Пермская область и Коми-Пермяцкий автономный округ. В свою очередь область и округ делятся на районы, в которых есть города, посёлки, сёла и деревни.

**В Перми 7 (семь) районов: Дзержинский, Индустриальный, Кировский, Ленинский, Мотовилихинский, Орджоникидзевский и Свердловский.**

Кировский район полностью расположен на правом берегу Камы. Дзержинский и Орджоникидзевский районы находятся на двух берегах главной пермской реки. Самый маленький район — Ленинский, считающийся главным (центральным), и Мотовилихинский (один из самых больших) так же разместились на двух берегах. На левом находятся одни из самых молодых районов Перми — Индустриальный и Свердловский.

Больше всего жителей — в Свердловском и Мотовилихинском районах (по данным на 1 января 2013 года): 213 959 (двести тринадцать тысяч девятьсот пятьдесят девять) человек и 184 645 (сто восемьдесят четыре тысячи шестьсот сорок пять). 162 981 (сто шестьдесят две тысячи девятьсот семьдесят один) человек живёт в Индустриальном районе. В Дзержинском и Кировском — 159 779 (сто пятьдесят девять тысяч семьсот семьдесят девять) и 128 621 (сто двадцать восемь тысяч шестьсот двадцать один) человек. В Орджоникидзевском районе 111 953 (сто одиннадцать тысяч девятьсот пятьдесят три) человека и в Ленинском — 51 949 (пятьдесят одна тысяча девятьсот сорок девять).

**Пермский край состоит из 42 (сорока двух) муниципальных районов и 6 (шести) городских округов.**

**Районы Пермского края (без учёта Коми-Пермяцкого округа):** Александровский, Бардымский, Берёзовский, Большесосновский, Верецагинский, Горнозаводский, Гремячинский, Губахинский, Добрянский, Еловский, Ильинский, Карагайский, Кизеловский, Кишертский, Красновишерский, Краснокамский, Куединский, Кунгурский, Лысьвенский, Нытвенский, Октябрьский, Ординский, Осинский, Оханский, Очёрский, Пермский, Сивин-

ский, Соликамский, Суксунский, Уинский, Усольский, Чайковский, Частинский, Чердынский, Чернушинский, Чусовской.

**Городские округа Пермского края** (без учёта Коми-Пермяцкого округа): Березники, Кунгур, Пермь, Соликамск, ЗАТО<sup>1</sup> Звёздный.

**Коми-Пермяцкий округ** состоит из городского округа Кудымкар и районов: Гайнский, Косинский, Кочёвский, Кудымкарский, Юрлинский, Юсьвинский.

**Городами Пермского края** являются: Александровск, Березники, Верещагино, Горнозаводск, Гремячинск, Губаха, Добрянка, Кизел, Красновишерск, Краснокамск, Кудымкар, Кунгур, Лысьва, Нытва, Оса, Оханск, Очёр, Пермь, Соликамск, Усолье, Чайковский, Чердынь, Чернушка, Чёрмоз, Чусовой — всего 25 городов. Самые маленькие (по количеству жителей — менее десяти тысяч человек) — Гремячинск, Оханск, Усолье, Чердынь, Чёрмоз. Самые крупные (после Перми): Березники — 152 966 (сто

---

<sup>1</sup> ЗАТО — закрытое административно-территориальное образование, доступ в которое осуществляется только по специальному пропуску.

В 2013 году ЗАТО посёлок городского типа Звёздный должен утратить статус ЗАТО.

пятьдесят две тысячи девятьсот шестьдесят шесть) человек, Соликамск — 93 306 (девяносто три тысячи триста шесть), Чайковский — 82 900 (восемьдесят две тысячи девятьсот), Кунгур — 66 478 (шестьдесят шесть тысяч четыреста семьдесят восемь) и Лысьва — 64 430 (шестьдесят четыре тысячи четыреста тридцать).



*Соликамск*



*Кунгур*





## Задание № 4

## Город ...

В выделенных цветом клетках чайнворда название одного из городов Пермского края. Рядом с ним находится уникальный геологический памятник, в годы Великой Отечественной войны именно в нём формировалась Пермская танковая бригада. Этот город является столицей фестиваля воздухоплавателей «Небесная ярмарка».

Вопросы: 1. «Звонящий» цветок. 2. Сказочный Горбунук. 3. Водный цветок. 4. Перерыв в спектакле. 5. Из неё идёт дым. 6. Летний месяц. 7. Дорога для пешеходов. 8. Мама и папа. 9. Футбол. 10. Им покрывают дороги. 11. Электричество.

1		Л					Ь		
О		Ш		3			Н		2
11		К	4				А		5
	7	С			6		Б		
Л		О			8		О		И
		С	10		9		Л		



## Улицы Перми

В словаре русского языка **улицей** называется **два ряда домов и пространство между ними, предназначенное для прохода и проезда.**

Давным-давно, когда Пермь была Егошихой, автомобилей в ней не было — ездили на лошадях, запряжённых в телеги да сани. Не было и улиц. Да что улиц! Домов было мало: сначала — один, затем — три, потом — пять...

Когда в 1781 году заводской посёлок Егошиха стал губернским городом Пермью, в нём провели перепись, чтобы узнать: сколько, чего и где. И выяснилось: улиц в Перми — пять, и ещё имеется один переулок. А на этих улицах и в переулке домов частных и казённых — около 400.

Какая же улица в Перми самая главная? И вот тут можно удивиться, потому что некоторые жители настоящей и прошлой Перми считали и считают главной улицей города... Каму!

И на самом деле описание улицы весьма подходит для нашей красавицы-реки: на правом и левом берегу — дома, а между ними ходят теплоходы, буксиры,



*План города Перми. 1914 год*

баржи, катера. Впрочем, настоящие улицы, они на земле, на суше.

Первые улицы Перми устраивались вдоль Камы. Самая ближняя к реке называлась Береговой. Со временем, когда берег Камы несколько обустроили, люди изменили название улицы: **Береговая** стала **Набережной**. В XIX (девятнадцатом) веке Набережная была переименована в **Монастырскую**. Переименование произошло в честь строящегося на улице комплекса Спасо-Преображенского монастыря,



*Улица Монастырская (Орджоникидзе).  
Фото начала XX века*

в одной из частей которого в годы Советской власти была расположена Пермская художественная галерея. На улице располагались дома, принадлежавшие богатым людям Перми: заводчикам и купцам. Ближе к воде размещались заводы, пристани и склады, где трудился рабочий люд — наверное, поэтому в 1920 году улица Монастырская вновь сменила название, и её имя стало: **Трудовая**. С 1937 года улица носила имя Григория<sup>1</sup> (Сергó — партийное прозвище) Константиновича **Орджоникидзе**. Серго Орджоникидзе был советским наркомом (министром)

тяжёлой промышленности СССР — внёс большой вклад в развитие страны, неоднократно посещал город Пермь: принимал важные решения и награждал пермских рабочих за их труд. С 2012 года решением Общественного совета по топонимике<sup>2</sup> при главе Перми улицу вновь переименовали — в Монастырскую.

Одна из первых улиц Перми — Сибирская. В XX (двадцатом) веке она носила имя немецкого учёного-революционера Карла<sup>3</sup> Маркса, а потом ей вернули историческое название. Первоначально Сибирская улица была частью большой дороги в Сибирь. Дорога называлась так: **Сибирский тракт**<sup>4</sup>. Там, где улица переходила в тракт, была граница города Перми. Здесь располагалась **Сибирская застава**<sup>5</sup>.

---

<sup>1</sup> Григорий — греческое слово, в переводе на русский язык означает «бодрый».

<sup>2</sup> Топонимика — наука, которая изучает географические названия, их происхождение и всё, что с этим связано.

<sup>3</sup> Карл — древнегерманское слово, в переводе на русский язык означает «смелый».

<sup>4</sup> Тракт — большая наезженная дорога, которая соединяет крупные и важные населённые пункты.

<sup>5</sup> Застава — специальный пункт на въезде в населённый пункт для контроля и проверки въезжающих.



*Улица Сибирская. Старо-Сибирская застава. 1914 год*



*Памятная стела.  
Пермь, 2003*

В 1824 году на заставе были установлены столбы, соединённые между собой чугунной цепью. На них были изображения медведей, а венчали эти столбы фигуры орлов. Заставу построили в честь приезда в губернский город Пермь российского императора Александра<sup>1</sup> I (первого). Сейчас на этом месте расположена памятная стела.

По настоящее время на



*Здание Благородного собрания. Фото начала XX века*

улице Сибирской сохранилось большое количество старинных строений: Дом пермского губернатора (на пересечении улиц Сибирской и Екатерининской, бывшей Большевицкой), здание Благородного собрания (на пересечении Сибирской и Луначарского), здание Пермской казённой палаты<sup>2</sup> (на пересечении Сибирской и Ленина) и другие.

А ещё на Сибирской всегда рады детям, ведь на этой улице находятся: самая главная детская

---

<sup>1</sup> Александр — греческое слово, в переводе на русский язык означает «Защитник людей».

<sup>2</sup> В Казённой палате служили чиновники, которые занимались финансовыми и судебными делами в Пермской губернии.



*Дворец спорта «Орлёнок»*

библиотека Пермского края (дом № 11), Дворец детского (юношеского) творчества города Перми (дом № 29), Пермский театр кукол (дом № 65), три школы и Дворец спорта «Орлёнок» (дом № 47).

Сейчас в городе Перми около 1500 улиц. Главной из них (центральной) считается улица **Ленина**.

Имена улицам дают люди. Как правило, в честь кого-либо или чего-либо. Например, некоторые улицы Перми названы в честь городов. Это — **Абаканская, Брестская, Волгоградская...** Другие улицы названы в честь государственных деятелей нашей или иной страны, например, **Куйбышева, Свердлова, Богдана Хмельницкого**. Есть улицы, которые носят фамилии военных, писателей, художников: **Фрунзе, Пушкина, Шишкина**. Ещё есть улицы, связанные с профессиями: **Водников, Металлургов**,





*Дворец детского  
(юношеского)  
творчества  
города Перми*

**Связистов.** Интересно, отчего появились в Перми улицы **Весёлая** и **Тихая**, **Весенняя** и **Снежная**?

Улицы бывают прямыми и широкими, короткими и узкими, длинными и украшенными аллеями кустарников и цветов. Прямые и широкие улицы — это **проспекты**. Короткие и узкие — **переулки**. Длинные улицы могут называться, как дорога, — **шоссе**. А улица с аллеями — это **бульвар**.

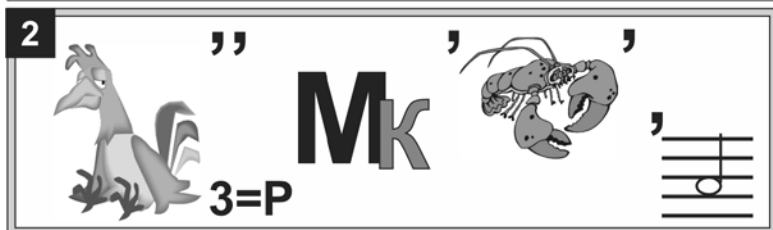

Самое главное, что на каждой улице и проспекте, в переулке и на бульваре есть дома. А в каждом доме живёт история. Как, например, в доме № 11 по улице Монастырской (бывшая Орджоникидзе). В этом старинном доме располагается Пермский краеведческий музей. Побывав в нём, можно узнать всю историю Пермского края: от доисторических времён до Перми Великой, от Пермской губернии до дней сегодняшних.

# Задание № 5

## Улицы старой Перми

Разгадайте ребусы (порядок — сверху вниз), в них зашифрованы:

- 1) старое название улицы Советской;
- 2) нынешнее название бывшей улицы Кирова;
- 3) прежнее название улицы Петропавловской.





## ПЕРМСКИЙ ПЕРИОД

Словосочетание «пермский период» — понятие геологическое.

**Геология — комплекс наук о Земле:** об её строении, составе и истории. А ещё в понятие «геология» входят методы изыскания полезных ископаемых.

Период — это промежуток времени, в течение которого что-то происходит.

В истории планеты Земля было много периодов, и все они называются по-разному.

Пермь может гордиться тем, что её именем назван целый геологический период, который начался... 285 миллионов лет назад! И длился... 55 миллионов лет!

**Пермскую систему открыли в 1841 году.** В тот год пермскую землю посетил английский учёный-геолог Родерик Импи Мурчисон. Каково же было его удивление,



*Р. И. Мурчисон*

когда на берегу пермской речки Егошихи он обнаружил ещё не исследованные никем отложения — многовековые горные породы!

Так впервые в мировой истории в геологическом календаре появилось имя российского края — «Пермь».

А с господином учёным, кстати, в Пермской губернии чуть беда не случилась. Ездил он по уездам, знакомился с местными заводами и...

На реке Серебряной, притоке Чусовой, лодка, в которой плыл Родерик Мурчисон, перевернулась... Утопил геолог в реке и часы, и трубку, и сумку. Спас главное — записную книжку со своими наблюдениями-открытиями. Вот как бывает!



*Ископаемое позвоночное Пермского периода*


## Задание № 6

## ГЕОЛОГИЧЕСКИЙ ПЕРИОД

*В выделенных клетках — название ещё одного геологического периода планеты Земля.*

*По горизонтали:* 1. О зайце говорят: «Скок-...». 7. Цирковая площадка. 8. Страшное сновидение. 9. Женское украшение. 10. Даёт корова. 11. Куда иголка, туда и ... .

*По вертикали:* 2. Участок земли, на котором выращивают овощи. 3. Напиток из сваренных фруктов, ягод. 5. Его требует сломанный автомобиль. 6. Кокосовое дерево.





## Пермь Великая

Учёные говорят, что первые (первобытные) люди на землях Прикамья появились около 75 тысяч лет назад. Тогда на Земле ещё водились мамонты, а вместо домов люди строили землянки на несколько дней или месяцев, или просто жили в пещерах. Таких древних стоянок — людских поселений (им от 10 до 35 тысяч лет) — учёные-археологи на пермских землях нашли много, особенно на берегах реки Камы.



*Фрагмент Большой  
Государственной  
печати царя  
Иоанна Грозного.  
XVI век*

Первоначально древние люди добывали себе пропитание охотой и собирательством и почти всегда кочевали, то есть перемещались с места на место.

Затем люди занялись земледелием — стали выращивать хлеб. Земледелец, в отличие от охотника, живёт на одном месте. Так в Прикамье появились первые поселения,

похожие на деревни. Им стали давать имена, как и всему, что было рядом и далеко...

Сперва наш край получил название «Перама», затем — «Перем», а потом и «Пермь». Край был большим — огромная территория, занятая высокими горами и широкими долинами-степями, густыми лесами-тайгой и множеством водоёмов: рек, озёр и ручьёв. Такая территория велика в сравнении даже с нынешними европейскими государствами. Её называли — **Пермь Великая**. Располагалась Пермь Великая на территории Урала<sup>1</sup>.

**Первое письменное упоминание Перми Великой**



*Пермский герб из  
первого русского  
гербовника —  
Титулярника  
1672 года*

---

<sup>1</sup> Урал — башкирское слово, в переводе звучит как «батыр», то есть «богатырь». Существует легенда, согласно которой один батыр-богатырь отдал жизнь ради своего народа. Люди похоронили богатыря и насыпали над его могилой курган (холм). Из этого кургана выросли горы. Русские люди, пришедшие в Пермь Великую, послушав местных жителей, называли горы, которые разделяют Европу и Азию, Уральскими, а весь край вокруг гор — Уралом.

*Чердынь.  
1914 год*



относится к 1324 году. Впрочем, некоторые учёные говорят, что наши земли знали и раньше.

В XV–XVI (пятнадцатом–шестнадцатом) веках столицей **Перми Великой** (Великопермского княжества) был город **Чердынь**. Сейчас это один из городов в составе Пермского края.

**К Русскому государству Пермь Великая была присоединена, то есть стала частью России, в 1472 году.** На её земле было образовано 2 уезда<sup>1</sup>: Чердынский и Соликамский. Позднее в самостоятельный уезд выделили город Кунгур и прилегающие к нему территории.

**В 1530 году** писцом Иваном<sup>2</sup> Бобровым были по-

---

<sup>1</sup> Уезд — территория, подчиняющаяся какому-либо городу; позднее — административно-территориальная единица в составе губернии, подобная району в области или крае.



считаны все взрослые мужчины-охотники Перми Великой, их оказалось 2145 (две тысячи сто сорок пять) человек. И это была самая **первая перепись населения в Прикамье**.

В 1708 году пермские земли вошли в состав огромной Сибирской губернии.

С 1727 года они стали принадлежать Казанской губернии.

Пермь Великая перестала существовать.

К тому времени её жители уже освоили множество новых профессий; в Прикамье появилось большое количество промышленных предприятий — заводов.



*Чердынь.  
Иоанно-  
Богословская  
церковь была  
построена  
в 1718 году.  
Фото 2010 г.*

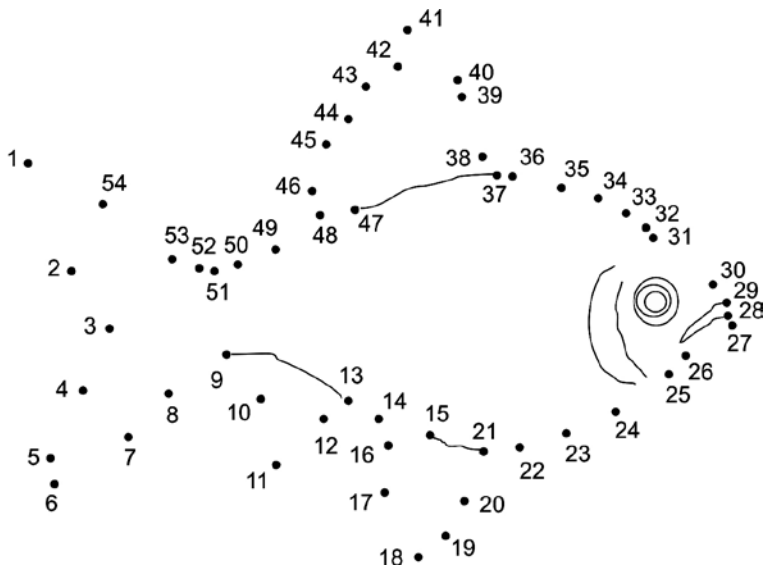
---

<sup>2</sup> Иван — древнееврейское слово, производное от имени Иоанн, в переводе на русский язык означает «милость (или благодать) Божия».

## Задание № 7

## Что за добыча?

Помимо охоты, древние люди, жившие на землях Перми Великой, занимались и другим промыслом. Впрочем, некоторые из ныне живущих рыбаков тоже ходят на эту «охоту». Что добывали древние люди и добывают современники — это можно узнать соединив последовательно с помощью карандаша или авторучки точки рисунка: 1 с 2, 2 с 3, 3 с 4 и так далее.





названия: Алапаевский, Верхотурский, Далматовский, Екатеринбургский, Ирбитский, Камышловский, Красноуфимский, Кунгурский, Обвинский, Осинский, Оханский, Пермский, Соликамский, Челябинский, Чердынский, Шадринский.

**В 1781–1796 годах главным лицом в Пермской губернии был не губернатор, а наместник<sup>1</sup>.**



*Е. П. Кашкин*

Первым наместником, управлявшим Пермской и Тобольской губерниями, стал генерал-поручик Евгений<sup>2</sup> Петрович Кашкин. На посту наместника Е. П. Кашкина сменил ещё один генерал-поручик — Алексей<sup>3</sup> Андреевич Волков.

Первым и вторым перм-

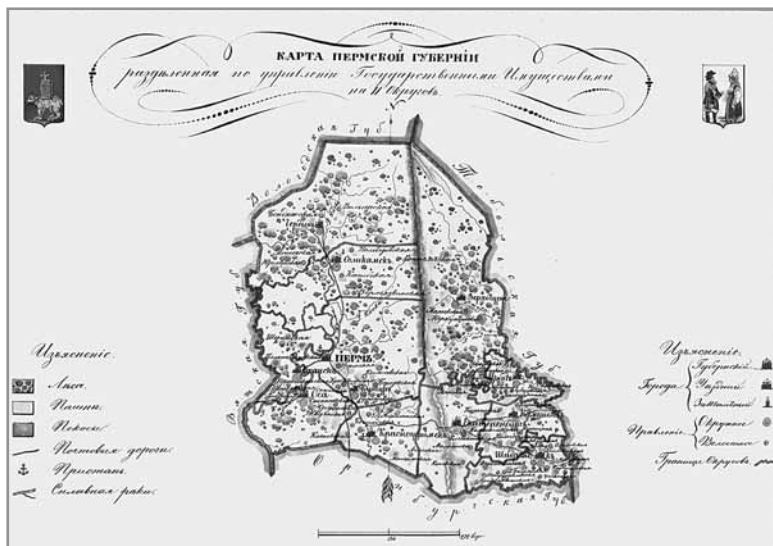
---

<sup>1</sup> Наместник — глава наместничества, управляющий 2–3 губерниями.

<sup>2</sup> Евгений — древнегреческое слово, в переводе на русский язык означает «благородный».

<sup>3</sup> Алексей — древнегреческое слово, в переводе на русский язык означает «оберегающий», «защитник».

<sup>4</sup> Илья — русская форма древнееврейского имени Илия, в переводе на русский язык означает «сила Божья», «крепость Господня».



*Карта Пермской губернии.  
Из Атласа Российской Империи. 1843 год*

скими губернаторами были генералы Иван Варфоломеевич Ламб и Илья<sup>4</sup> Васильевич Колтовский. При Е. П. Кашкине и А. А. Волкове они практически ничего не могли сделать. Поэтому **первым** самостоятельным пермским губернатором считается **Карл Фёдорович Модерах**. Рассказ о нём — в главе «Замечательные люди Пермского края».

К 1796 году уездов в Пермской губернии осталось 12 (двенадцать).



*Карта Пермской губернии*

Самые большие перемены с Пермской губернией произошли в 1919 и 1923 годах.

В 1919 году из состава Пермской была выделена самостоятельная Екатеринбургская губерния.

В 1923 году Пермская губерния была ликвидирована, её территория вошла в состав большой области — Уральской.

# Задание № 8

## ГУБЕРНАТОР — МИНИСТР — ПОМОЩНИК ПРЕЗИДЕНТА

Отвечив на вопросы сканворда, нужно перенести буквы из клеток с цифрами из сетки сканворда в клетки с соответствующими цифрами «Ключевого слова». В «Ключевом слове» — фамилия пермского губернатора, бывшего затем министром Правительства РФ, а потом ставшего помощником Президента России.

Между уроками	↓	Время года	↓	Кама	↓	Тупо-вище	Попугай							
→			6			5	↓							
Свобода	1	Тётя наоборот		И авто ВАЗа, и река		“Брат” рака								
↓		↓		Дерево	↘	↓								
7	↪													
	Жидкость		Большая змея из тропиков	↓	“Нет” наоборот	2	Слог из вазы и вала							
			↪		↓		↓							
↪			3											
	Вода куском		Ромовая и снежная	↪										
<b>КЛЮЧЕВОЕ СЛОВО:</b> <table border="1"> <tr> <td>1</td> <td>2</td> <td>3</td> <td>4</td> <td>5</td> <td>6</td> <td>7</td> </tr> </table>								1	2	3	4	5	6	7
1	2	3	4	5	6	7								



## ПЕРМСКАЯ ОБЛАСТЬ

В марте 1917 года российский император Николай II отрёкся от власти. Страной стало управлять Временное правительство.

25 октября (по новому стилю — 7 ноября) 1917 года в России произошла Великая Октябрьская социалистическая революция. Во главе страны встали большевики. Одним из их лозунгов был такой: «Фабрики — рабочим, землю — крестьянам». Смысл лозунга: владеть и управлять страной (землёй, недрами, предприятиями, имуществом) должны те, кто работает (на земле, на предприятиях).



*Герб РСФСР*

Российская империя получила новое имя — РСФСР: (с 1918-го — Российская Социалистическая Федеративная Советская Республика, с 1936 года — Российская Советская Федеративная Социалистическая Республика) Позднее (с 1922 года) она стала частью самой большой



страны в мире — СССР: Союза Советских Социалистических Республик.

В РСФСР и СССР старались избавиться от всего, что было связано с царским / имперским прошлым, поэтому в стране менялось очень многое.

Пермская губерния в 1923 году перестала быть самостоятельной, её территория вошла в состав Уральской области.

В 1934 году Уральскую область разделили, и Пермь стала частью Свердловской области.


**3 октября 1938 года было принято решение**



*Герб СССР*



*Бронзовая статуя  
медведя – символа  
Пермского края.  
Пермь, 2009*



*Герб города Пермь  
советского периода*



*В. М. Молотов*

**выделить из состава Свердловской области Пермскую. Пермь вновь стала столицей большой территории. А затем... сменила имя.**

В СССР существовала такая мода: переименовывать города в честь тех, кто был членом правительства страны.

**В 1940–1957 годах Пермь называлась так: город Молотов (в честь Вячеслава Михайловича Молотова<sup>1</sup>).**

С 1938 по 2005 год Пермская область прошла большой и славный путь. На её территории было построено большое количество предприятий, открыто огромное количество учреждений науки, образования, культуры, открыты месторождения различных полезных ископаемых, развивались сельское хозяйство, медицина, транспорт.

В годы Великой Отечественной войны Молотовская (Пермская) область внесла огромный вклад в Победу над фашистской Германией: людьми, оружием, продовольствием и многим другим.

В 1967 году Пермская область была награждена высшим орденом СССР — орденом Ленина.

В 1974 году на территории Пермской области (вместе с Коми-Пермяцким округом) проживало два миллиона девятьсот семьдесят четыре тысячи человек, а в 1996 году — более трёх миллионов (гораздо больше, чем в Пермском крае в настоящее время)!



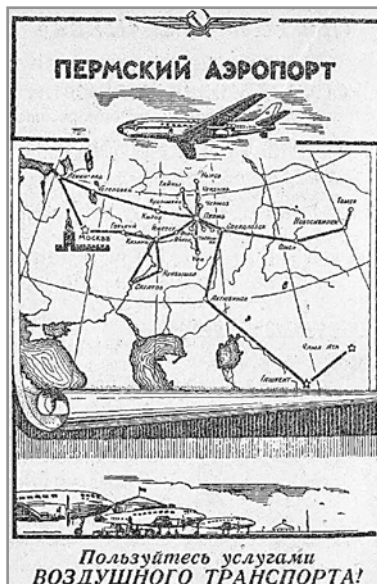
*Городские часы  
Перми. Угол улицы  
Ленина  
и Комсомольского  
проспекта*

---

<sup>1</sup> В. М. Молотов (настоящая фамилия — Скрыбин) в 1930–1941 годах был Председателем Совета народных комиссаров (по современному — премьер-министром), в 1939–1949, 1953–1956 — наркомом/ министром иностранных дел СССР. Годы жизни: 1890–1986.

Вячеслав — старославянское имя, в переводе на русский язык означает «наиславнейший».

Отвечив на вопросы кросс-чайнворда, нужно перенести буквы из клеток с цифрами в клетки «Ключевого слова». «Ключевым словом» является название аэропорта, находившегося когда-то на территории города Перми. В советское время из этого аэропорта самолёты и вертолёты совершали регулярные рейсы в крупные и не очень населённые пункты Пермской области.

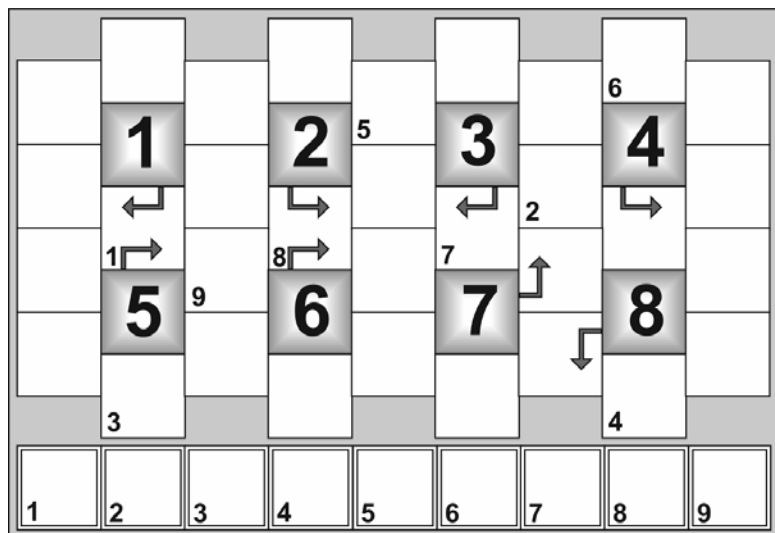


Реклама советского периода

*Примечание. В данном кросс-чайнворде все слова-ответы состоят из 6 букв. Первая буква слова-ответа ставится в клетку со стрелочкой, далее — по направлению стрелочки.*

**Вопросы:**

1. Трясина, топь. 2. Предмет, который в известной сказке А. С. Пушкина, требовала старуха у золотой рыбки. 3. У этой птицы в известной басне И. А. Крылова лиса выманила сыр. 4. Предательство. 5. Песчаный холм в пустыне. 6. Собачий дом. 7. Дверной сигнал. 8. Перекладина, на которую вешают шторы.





## **Коми-Пермяцкий национальный (автономный) округ**

Народ коми-пермяки появился на землях нынешнего Пермского края около тысячи лет назад.

Поскольку жили коми-пермяки в лесном краю, селились на берегах рек и речушек, то занимались они, в первую очередь, охотой и рыболовством. В поисках зверей — охотничьей добычи, в поисках рыбных мест исходили коми-пермяки почти всю пермскую землю. Всем рекам и озёрам, горам и лесам, что встречались у них на пути, давали свои имена.

Так и вышло, что большое количество географических наименований в Пермском крае имеет коми-пермяцкие корни.

Взять, например, реки. На языке коми-пермяков «ва» — «вода». Сколько у нас таких рек — с окончанием на «ва»: Язьва, Косьва, Иньва... На одной из рек встретили коми-пермяцкие охотники лебедей. Понравились им и птицы гордые, и река чистая, и место, на котором основали они небольшую деревушку. И стоит теперь на пермской земле большое село — выросло из деревушки маленькой — Юсьва, и до сих пор течёт по коми-пермяцкой земле река с



*Памятник Кудым-Ошу. Город Кудымкар*

тем же названием: «Юсьва» — «Лебединая вода».

Есть в Пермском крае город Нытва и река — одноимённая. Весной, видно, дело было: вода песок несла да ил — дна не видать. Посмотрели коми-пермяцкие охотники на реку и руками развели: «Мутная вода». Так на века и осталось: «Мутная вода» — «Нытва»...

Свой главный город — коми-пермяцкую столицу — местные жители называли Кудымкаром. Как, почему? Согласно одному из древних преданий, жил на пермской земле славный богатырь, которого звали



*П. И. Субботин-  
Пермяк*



*В. В. Климов*

Кудымом. Решил он поселиться на месте будущего города — место хорошее, со всех сторон удобное, в первую очередь для защиты от врагов. Укрепил Кудым своё поселение-городище, а такое укреплённое поселение на коми-пермяцком языке называлось «кар». Так и появилось имя у города: **«Кудымкар» — «Город Кудыма»**. А вообще у коми-пермяков очень много легенд, сказаний и просто сказок. Их читать нужно.

В царские времена народу коми-пермяцкому жилось не сладко.

При Советской власти всё изменилось в лучшую сторону: школ появилось много, библиотек, медицинское обслуживание наладилось. И, самое главное, ту территорию, которую коми-пермяки населяли, выделили в отдель-





*П. И. Субботин-Пермяк. «Паужина». 1920 год*

ный — самостоятельный регион — округ. **День рождения Коми-Пермяцкого национального округа — 26 февраля 1925 года.** Тогда же Кудымкару и статус города присвоили.

Много замечательных людей из маленького автономного округа вышло: художник Пётр Иванович Субботин-Пермяк, писатель Василий Васильевич Климов, танкист — Герой Советского Союза Михаил<sup>1</sup> Иванович Сысолетин и другие.

---

<sup>1</sup> Михаил — древнееврейское слово, в переводе на русский язык означает «равный Богу».



*Орден  
Дружбы  
народов*



*Орден  
Трудового  
Красного  
Знамени*

За свой вклад, в первую очередь трудовой, в развитие Советского государства (СССР) Коми-Пермяцкий округ был награждён двумя орденами:

- Дружбы народов (1972);
- Трудового Красного Знамени (1975).

Многие годы Коми-Пермяцкий округ входил в состав Пермской области. После распада СССР (1991 год) некоторое время коми-пермяки жили самостоятельно, но затем решили, что вместе — лучше.

С 1 декабря 2005 года Коми-Пермяцкий округ входит в состав Пермского края.

# Задание № 10

## Силькан — это...

В сетке «венгерского» кроссворда названия нескольких цветов, изображённых на рисунке, и одно, рисунка не имеющее. Название разбито на несколько слогов. Чтобы найти слога, нужно найти имеющиеся цветы. Примечание: слова при чтении «ломаются» под прямым углом и читаются по горизонтали и вертикали (но не по диагонали!). Из найденных слогов нужно сложить название известного цветка. На коми-пермяцком языке он — силькан.





## **ПЕРМСКИЙ КРАЙ**

**Пермский край образован 1 декабря 2005 года в результате объединения Пермской области и Коми-Пермяцкого автономного округа.**

Территория Пермского края граничит с Кировской и Свердловской областями, республиками Башкортостан (Башкирия), Коми и Удмуртия.

По географическому положению Пермский край находится в двух частях материка Евразия: Европе (большая часть) и Азии (меньшая).

**Площадь Пермского края — 160 236 (сто шестьдесят тысяч двести тридцать шесть) квадратных километров.** Для сравнения: на этой территории свободно могло бы разместиться такое государство, как Таджикистан. Или — вся Греция с Израилем. Или — Австрия с Бельгией и Швейцарией. А такое государство, как Грузия, могло бы разместиться на территории Пермского края два с половиной раза!

У Пермского края есть свой код — 59. Это число можно увидеть на автомобильных номерах.

**Главным лицом на территории Пермского края является губернатор.**

За создание всех законов в Пермском крае отвечает **Законодательное Собрание**. Оно состоит из депутатов — людей, которых выбирает взрослое население края, и людей, которых назначают различные политические партии, за которые также голосуют взрослые. Депутаты, создавая законы, должны представлять и учитывать пожелания всех жителей Пермского края, отдавших за них голоса на выборах. Выборы в Законодательное собрание проводятся один раз в несколько лет.

За исполнение законов, за экономическое развитие и многое другое, даже за образование в Пермском крае отвечает **Правительство Пермского края**. Поскольку Правительство подчиняется в первую очередь губернатору, он и решает: кого назначить председателем Правительства, а кого — министром культуры. При этом утверждает состав Правительства (решает: быть или не быть тому или иному человеку министром) Законодательное Собрание.

**Пермский край — богатый край.** На его терри-



*Здание, в котором  
работает губернатор*



*Здание Законодательного Собрания*

тории находится множество месторождений различных полезных ископаемых, лесов.

В Пермском крае за годы Советской власти построено большое количество заводов и других предприятий, которые производят продукцию не только для нужд своего края и России в целом, но и для многих стран мира.

В городе Березники производят удобрения, в Соликамске — бумагу, в Перми перерабатывают нефть, собирают двигатели для самолётов, работают над созданием оружия для армии... И это далеко не всё! Ведь есть в Пермском крае и другие города. Есть сельскохозяйственные районы, в которых выращивают хлеб, овощи, производят молоко, мясо. Есть в Пермском крае реки, на которых стоят электростан-



*Камская ГЭС*

ции, дающие электричество, необходимое и заводам, и сельскохозяйственным предприятиям.

Что дальше? А дальше возникает несоответствие. Будучи богатым, Пермский край богатым не является. Многие годы Пермский край, в статусе области, был регионом-донором. Это означало, что пермяки делились своими богатствами, прибылью с теми областями и краями, у которых мало или вовсе нет полезных ископаемых, крупных предприятий, фермерских хозяйств. Делиться со слабым может только сильный. С недавних пор Пермский край перестал быть донором, теперь он получает дотации (денежные средства) от других более сильных регионов: в Пермском крае закрываются предприятия, школы, библиотеки, клубы, ликвидируются населённые

пункты (только за период с 2002 по 2010 годы — 244).

Меньше в Пермском крае становится и людей, а ведь они — самое главное богатство — главная сила любой территории, любого государства.

По данным официальной статистики (Территориальный орган Федеральной службы государственной статистики по Пермскому краю) в 1990 году в Пермской области (вместе с Коми-Пермяцким округом) проживало 3 028 000 (три миллиона двадцать восемь тысяч) человек, в 2000 году — 2 878 900 (два миллиона восемьсот семьдесят восемь тысяч девятьсот).

**На 1 января 2013 года в Пермском крае проживало 2 634 461 (два миллиона шестьсот тридцать четыре тысячи четыреста шестьдесят один) человек. Кстати, это не только люди русские. Пермский край — край многонациональный.**

## Задание № 11

### ГДЕ ДЕЛАЛИ КАСКИ

*В выделенных клетках чайнворда название одного из известных всей России городов Пермского края, в котором есть металлургический завод. В годы Великой Отечественной войны на этом заводе было выпущено только солдатских касок — более десяти миллионов!*



*За свою работу, связанную с укреплением обороноспособности страны завод был награждён двумя орденами: Ленина и Отечественной войны I степени. Большое количество наград получили и его рабочие.*

*Вопросы:*

1. Морская хищница. 2. Буквы от А до Я. 3. Кондитерское изделие на день рождения. 4. 1000. 5. Спортивная борьба. Руками. 6. Ореховые конфеты. 7. У яйца есть белок и он. 8. В танце женщину называют дамой, а им — мужчину. 9. Он ловит щук и окуней. 10. Им чертят и рисуют. 11. Головной убор.

1		У		2			А		
	5	Ч				4	Р		3
П		М					Л		Н
		Е	7				И		6
11		О	8				Л		9
		Н				10	А		



## **Национальности (народы) Пермского края**

«Национальность, а точнее нация, есть исторически сложившаяся форма общности людей», — примерно так написано в словарях и энциклопедиях.

Говоря простым языком: когда-то очень давно в каждой части нашей планеты Земля жили группы



*Женщина  
в русском народном  
костюме*

людей. Сперва люди каждой группы общались только с теми, кто жил рядом. Так в каждой группе появился свой общий язык, которые не понимали другие люди. Затем в каждой группе людей появились свои верования, свои религии. Потом... Потом оказалось, что у каждой группы людей свои законы и сказки, одежда и привычки, и ещё — люди в своей группе чем-то похожи друг на друга: формой лица, цветом кожи... И группам людей стали давать

имена. Так появились национальности.

**В Пермском крае проживают люди 125 национальностей!** Так показали результаты Всероссийской переписи населения, которая проводилась в 2010 году.

Коренных национальностей, то есть тех, кто на территории Пермского края живёт много лет, около 80.

Подавляющее большинство пермяков — люди **русские**. В Пермском крае представителей этой национальности (по данным 2010 года) 2 191 423 (два миллиона сто девяносто одна тысяча четыреста двадцать три) человека. Или — 87,1 % от общего числа проживающих в Пермском крае.

Первые русские поселения на пермской земле появились около 600 лет назад.



*Девушки в русских народных костюмах*



*Татарская национальная одежда*



*Дом  
татарской семьи.  
Кунгурский  
район,  
село Усть-Турка*

В сборнике «Сказки живущие в Прикамье», автор этой книги написал: «...Пришёл русский народ в Прикамье не лениться — трудиться, с другими народами дружить, вместе жить.

Поначалу деревни, а потом города и заводы народ русский строил — не узнать стало Пермский край...»

В той же книге «Сказок» о другом пермском народе написано: «Несколько веков **татарский народ** на пермской земле живёт.

Татарин — хозяин, просто так жить не станет. Сначала дом построит, под крышу подведёт. Потом заведёт сад-огород, хозяйство поставит и живёт — род свой славит...»

На 2010 год татар-пермяков 115 544 (сто пятнадцать тысяч пятьсот сорок четыре) человека счита-

лось. По процентам от общего числа населения Пермского края — 4,6 %.

Народ **коми-пермяки** по количеству людей занимает в Пермском крае третье место — 81 084 (восемьдесят одна тысяча восемьдесят четыре) человека.

А на четвёртом месте в Пермском крае — **башкиры**. Их 32 730 (тридцать две тысячи семьсот тридцать) человек (1,3 %). В старые времена «... за умение своё в седле сидеть, да зверя бить, да за вёрсты врага слышать служили башкиры у царя тогда ещё в казачьих войсках. Не раз супостатов громили, а было дело — и до Парижа, столицы французской, доходили. Хорошо башкиры жили, дружно. С татарами породнились, ча-стенъко теперь на одном языке говорят...»



*Одежда и охотничьи принадлежности коми-пермяка*



*Башкирская семья*

Есть ещё в Пермском крае удмурты и украинцы. Представителей первой национальности 20 819 (двадцать тысяч восемьсот девятнадцать) человек (0,8 %), второй — 16 269 (шестнадцать тысяч двести шестьдесят девять) — 0,6 %.

Также много в Прикамье белорусов, немцев, чувашей, марийцев.

Есть в Пермском крае азербайджанцы, армяне, евреи, мордва, узбеки, молдаване, таджики, цыгане, грузины, коми, чеченцы, казахи, поляки, литовцы.

Стала и была родиной пермская земля и для таких удивительных народов, как хемшилы и кеты, долганы и теленгиты, ульчи и селькупы, юкагиры и тофалары.

И русские, и коми-пермяки, и татары, и другие — у всех своя давняя история, свои сказки, много все-



*Удмуртские  
женщины  
в национальных  
костюмах*



*Женщина-ханты  
играет на  
национальном  
инструменте*

го разного. Однако объединяет народы Пермского края гораздо большее: все они живут на одной земле, и солнышко всем одно светит с одного неба. Делить народам нечего и выяснять, какой народ лучше, — тоже бессмысленно. Ведь **дружить гораздо лучше**, чем враждовать!

Когда-то один умный человек сравнил большие и малые народы с реками. Текут по земле ручейки и ручьи — вливаются те в небольшие речушки, а они, в свою очередь, — в большие реки. Из больших рек образуются моря и океаны — единое огромное целое. Пересохнет хотя бы один ручеек — и океан станет меньше.

Берегите друг друга, и тогда наши реки не исчезнут с лица Земли.

## Задание № 12

## Найди народ

*В сетке «венгерского» кроссворда несколько народов, проживающих в Пермском крае. Чтобы найти их, нужно внимательно просмотреть главу «Национальности (народы) Пермского края». Название одного из народов «разбито» на несколько слогов. Из них нужно составить слово и заполнить им клетки «Ключевого слова».*





*Примечание: слова при чтении «ломаются» под прямым углом и читаются по горизонтали и вертикали (но не по диагонали!). Все слова-ответы даны во множественном числе.*

Р У С И Ш А В У Ч Б  
Н Е С А Р И Й Ц М А  
Ы И К М А Р М Ы П Ш  
Р У Р Ы Е Н Я Л О К  
А С О З И Н Ы Я Р И  
Т Ы Л У Р Г И К Ы Е  
А Б Е Ц Ы Т У К Р А  
Т У Д М У Р Ы Ц Н И

КЛЮЧЕВОЕ  
СЛОВО:

--	--	--	--	--




## ПЕРМСКИЕ РЕКИ

Издревле люди почитали воду, берегли её. Вода — это жизнь.

Учёные доказали, что без еды (употребляя воду!) взрослый здоровый человек сможет прожить 40–50 дней. А вот без воды он сможет протянуть не больше недели.

Народ, который живёт на территории, богатой чистыми реками, — богатый народ.



*Вид на Пермь с реки Камы. Фото начала XX века*

Беречь реки, озёра, пруды, даже самые маленькие ручейки и роднички — обязанность каждого пермяка, если он сильный и умный человек.

**В Пермском крае более 30 000 (тридцати тысяч) рек!**

Только 49 из них имеют длину свыше 100 километров, остальные реки — малые.

**Самая главная река Пермского края — Кама.** Она начинается на территории Республики Удмуртия — в селе Кулига.

Начало реки называется истоком. Как правило, исток у реки один. Кама — необычная река. У неё два истока: Камский ключ<sup>1</sup> и речка Быструшка — сливаясь, они образуют Каму.

**Кама — очень длинная река. Её протяжённость — 1805 (тысяча восемьсот пять) километров!** По своей длине она занимает седьмое место среди всех рек Европы!

На берегах Камы стоит много населённых пунктов: деревень, сёл, посёлков и, конечно же, городов (Березники, Добрянка, Пермь, Оса, Чайковский и



*Бакен на Каме*

---

<sup>1</sup> Ключ — родник — водный источник, который течёт из глубины земли.

другие). Благодаря наличию такой крупной реки жители этих населённых пунктов имеют не только питьевую воду и источник питания (рыбная ловля), но и возможность отправлять водным путём продукцию своих предприятий далеко за пределы Пермского края. А также — путешествовать. Благодаря Каме пермяки, так или иначе, связаны с пятью морями: Каспийским, Азовским, Чёрным, Балтийским и Белым!

Название реки «Кама», скорее всего, связано с коми-пермяцким языком и легендами коми-пермяцкого края. На коми-пермяцком языке «**Кама**» — «**Большая река**». А ещё в коми-пермяцких сказаниях живо имя древнего богатыря, которого звали Кам. Однажды, если верить преданию, спасая людей от



*Пермь. Пристань на Каме. Фото начала XX века*



*Скульптурная  
композиция  
«Кама-река».  
Пермь, 2010*

большого потопа, богатырь обвязал верёвкой огромный камень и протащил его через многие земли, болота и леса. Вся вода пошла по вновь проложенному руслу к тёплому морю. Спасённые от потопа люди назвали реку в честь богатыря — Камой.

Впрочем, есть ещё один интересный вариант происхождения названия реки. От удмуртского слова «кам» — «река», «течение».

Река, впадающая в другую реку, называется притоком. У Камы много притоков. Самый крупный из них — **Чусовая**. Её длина — 592 (пятьсот девяносто два) километра. Исток Чусовой находится на территории Челябинской области. Самый крупный город, который стоит на реке, конечно же, Чусовой.



*Река Чусовая.  
Камень Гребной*

Название реки Чусовой произошло от двух коми-пермяцких слов: «чус» — «быстрый» и «ва» — «вода». «Чусовая» — «Быстрая вода».

Уральский писатель Дмитрий Наркисович Мамин-Сибиряк в своём очерке «Бойцы» так описывал Чусовую и её берега: «Главную красоту чусовских берегов составляют скалы, которые с небольшими промежутками тянутся сплошным утёсистым гребнем. Некоторые из них совершенно отвесно поднимаются вверх сажень на шестьдесят<sup>1</sup>, точно колоссальные стены какого-то средневекового города; иногда такая стена тянется по берегу на несколько вёрст<sup>2</sup>.

Представьте же себе размеры той страшной силы, которая прорыла такие коридоры в самом сердце гор!»

---

<sup>1</sup> Шестьдесят сажень — около 105 метров.

<sup>2</sup> Верста — старинная русская мера длины, равная примерно 1 километру и 60 метрам.



*Река Вишера. Вид с горы Ветлан на гору Полюд*

Каждая пермская река только одним своим названием может многое поведать человеку любознательному, не глупому. Правда, над названиями некоторых рек нужно будет подумать, прежде узнать, какие народы жили на их берегах, из какого языка пришли эти слова.

Из коми-пермяцкого языка: «Иньва» — «Божественная вода», «Обва» — «Полевая (Луговая) вода», «Очёр» — «Медвежий ключ».

Из татарского языка пришло название реки Ирень; переделанное русскими слово «айран» —



*Река Усьва*



*Река Сылва*

«простокваша, разбавленная молоком». Русскими же было переделано первоначальное название реки Бабка; по-татарски «бабай» — «дед».

Проще всего понять, как родились названия рек Берёзовка, Еловка, Кедровка, Ольховка. Тут легко догадаться, в каких лесах (или по каким лесам) они протекают. А если реку называли Медведицей, то известно, какие звери в этих местах водились в большом количестве.

Есть в Пермском крае реки, «говорящие» о том, какие они были или есть: Глубокая, Грязнуха, Мутная, Чёрная.

Есть в Очёрском районе Пермского края озёра. В одно из них впадают две реки: та, что поменьше, —



Малая Озёрная, другая, побольше чуток, — Большая Озёрная. И всем всё понятно — как и почему.

Интересно, как и откуда появились названия рек Бурёнка Чайковского района или Ык Юсьвинского района?

Кстати, об этом могут поведать туристы — люди-путешественники. А туристом может стать каждый. Ведь так здорово путешествовать по своему краю на лодке, на велосипеде или пешком — вспоминать старое, открывать новое!

Путешествовать пешком — лучше всего. Ведь тогда можно увидеть всё, что вокруг и рядом: реки, горы, леса и поля.



*Отгадки на загадки необходимо вписать в соответствующие клетки задания.*


*Если отгадки правильные, в выделенных клетках «проявится» название одной из самых красивых северных рек Пермского края.*

*Эта река — приток Камы. Её длина — 415 (четыре-  
ста пятнадцать) километров!*

1. Падала снегом, стала ручьём,  
В пар превратилась солнечным днём.
2. Уродился крошка:  
Шляпка да ножка.  
На крошку глядят —  
Берут да едят.
3. Шляпки, панамки, косынки — подружки  
Той, что зимой согревает нам ушки.
4. В земле ногами,  
В небе руками.
5. Хоть с хвостом, а не кот.  
Сама в речке живёт.

А коту попадается,  
Так котом и съедается.

6. Стройна девица:  
Как загорится –  
Головой сияет,  
Ростом убывает.





## Флора Пермского края

**Флора — это растительный мир.**

Растительный мир — деревья и кустарники, травы и цветы.

**Растительный мир кормит людей, согревает, одевает, лечит.**

Как люди селятся в деревнях и городах, так и деревья и травы живут в лесах и лугах.

Иногда леса называют «зелёными лёгкими» планеты. Планета дышит с помощью деревьев и трав, дышит — и живёт. Леса и луга очищают воздух планеты и выделяют кислород, который необходим для дыхания людям, животным, птицам.



В городах «зелёные лёгкие» — это скверы и парки. Чем меньше лесов и парков, тем хуже воздух, которым дышат люди и животные.

Грязный воздух — одна из причин, по которым люди болеют.

А деревья и травы, как люди, чем-то похожи друг на друга, а чем-то отличаются.

Есть деревья **хвойные: кедры, сосны, ели, пихты.** Есть — **лиственные: берёзы, осины, липы, рябины, дубы.**

Некоторые деревья в Пермском крае встречаются часто, а некоторые — редко. Редкие деревья нельзя рубить, их надо охранять. Это, например, кедр, лиственница, дуб.

Травы и цветы меньше деревьев, но и они приносят нам пользу — не меньшую, чем их большие собратья.

Мы привыкли к одуванчикам и ромашкам, травам, которые после косьбы превращаются в сено. Но есть на пермской земле уникальные растения. Их очень мало, поэтому они занесены в особую **Красную книгу.** Их необхо-



*Сосны*



*Березы*



*Венерин башмачок*



*Астрагал  
Кунгурский*

димо охранять, иначе они исчезнут с лица Земли.

Что это за растения? Ну, например, **Венерин башмачок**. Это — орхидея, и она очень красива. Сорвать её — секундное дело. Но постойте! Знаете ли вы, сколько лет растёт эта орхидея? От прорастания мелкого-мелкого семечка до появления первых цветков Венераино башмачка проходит 15–17 лет! К тому же, сорвав один цветок, вы лишаете лес десятков семян этого растения. Это значит, уникальные орхидеи в лесу могут больше не вырасти...

Пермская земля удивительна! Есть на ней такие растения, которых больше нет нигде в мире! Такие растения, которые встречаются только в одном месте (местности), называют **эндемиками**. Пермским, а точнее кунгурским,

поскольку произрастает только в районе города Кунгура, эндемиком является растение **астрагал кунгурский**. Его так мало, что учёные подсчитывают его поштучно! В начале XXI (двадцать первого) века астрагала насчитывалось менее 500 растений.

Большинство пермских деревьев и трав растёт на земле. Однако есть и такие, для которых вода — милый дом. Это, например, **водяная лилия**. Этот цветок не переносит загрязнения воды, поэтому в Прикамье он встречается всё реже и реже.

Самое главное, большинство растений, несмотря на дурное отношение к ним людей, по-прежнему добры. Они готовы помочь людям в любую минуту.

На пермской земле растёт много трав и цветов, про которые говорят: они лечебные. Правда, чтобы избавиться от какой-либо болезни, нужно очень хорошо знать эти растения. А это уже отдельная история. Пока лучше просто прочитайте названия некоторых лечебных растений: **боярышник, зверобой, крапива, мята, пижма, подорожник, тысячелистник, чистотел**.



*Пижма*



*Земляника*



*Черника*



*Малина*

В следующем перечислении — тоже приятные «имена»: **брусника, голубика, земляника, клюква, малина, черника.** Плоды этих растений, ягоды, тоже помогают людям.

Впрочем, не стоит забывать, что как среди людей есть неприятные субъекты, так и среди растений и ягод имеются **ядовитые.** Их ни в коем случае нельзя есть, а некоторые лучше даже не трогать!



Среди таких растений: **воро-  
ний глаз, жимолость обык-  
новенная, костянка волче-  
ягодника, крушина ломкая,  
купена лекарственная.**

Так же осторожно следует относиться и к грибам, кото-  
рые тоже являются частью  
растительного мира Пермско-  
го края.

Хорошо, когда в корзинке  
грибника оказываются **съе-  
добные грибы: белый гриб,  
подосиновик, лисички, под-  
берёзовик или волнушка.**  
Хуже, если **ядовитые: блед-  
ная поганка и красный му-  
хомор.**

Отправляясь в лес, будьте  
внимательны: мир, в который  
вы войдёте, помогает только  
добрым и умным людям. А  
особо любознательным он по-  
ведаёт об очень многом и обя-  
зательно познакомит со свои-  
ми жителями.



*Волнушка*



*Подберёзовик  
(обабок)*



*Мухомор*

*В этом задании — словостишия. Основа каждого — название дерева. Таких в Пермском крае много. Правда, ломать их, уничтожать просто так — не стоит: пригодятся и нынешнему поколению живущих, и тем, кто будет жить на Земле позднее.*

*Чтобы выполнить задание, нужно ответить на вопросы-загадки каждого стихотворения и выбрать из него основу. Основа — название дерева. В первом словостишии одно дерево, во втором — другое.*

1. С «М» — в реке всегда найдётся,  
На неё суда садятся.  
С «С» — поток. С горы несётся.  
И его всегда боятся.  
С «Ц» — туда летит ракета...  
Догадайтесь, что всё это?
  
2. С «Гр» — у льва, но не у львицы.  
С «Си» в конце — акул боится.  
С «Н» в начале — поле это.  
С «Н» в конце — зима ли, лето,  
Он — царевич, он — дурак...  
Здесь ответ найти — пустяк!



## ФАУНА ПЕРМСКОГО КРАЯ

**Фауна** — это животный мир, то есть животные, птицы, пресмыкающиеся, насекомые и рыбы.

**В Пермском крае богатая фауна.** Одних только насекомых насчитывается около 10 000 (десяти тысяч) видов!

Впрочем, главными в животном мире принято называть тех, кто покрупнее размером. Первый из них — это, конечно же, **бурый медведь**. В Пермском крае он — главный среди зверей, самый крупный (вес бурого медведя может достигать 480 килограммов, а в среднем пермские мишки весят 150–250 килограммов). С давних времён медведь считался самым почитаемым животным Прикамья и поэтому попал на официальные символы (гербы и флаги) города Перми, Коми-Пермяцкого округа и Пермского края.

Размерами и весом с медведями могут соперничать



*Бурый медведь*



*Лось*



*Заяц*



*Рысь*

только лоси. Эти лесные великаны достигают роста в два с лишним метра и при длине до трёх метров весят до 450 килограммов!

Кого ещё можно встретить в лесах Пермского края? **Барсука, белку, бобра, волка, выдру, горностая, ежа, зайца, косулю, куницу, ласку, оленя, ондатру, норку, росомаху, рысь** и многих-многих других животных.

Самые маленькие животные Прикамья — **землеройки**. Особенно мал зверёк **бурозубка**. Длина тела бурозубки достигает всего 4,5 (четыре с половиной) сантиметра, а вес составляет около 2 граммов!

Некоторые животные, которые обитают на пермской земле, как и редкие растения, занесены в особую Красную книгу. Они могут исчезнуть — их нужно охранять.

К примеру, выхухоль. Свои норы она строит в берегах рек и озёр и умеет очень легко и свободно плавать под водой.

Кстати, в воде в Пермском крае за главных рыб **щуки и сомы**. А ещё на удочки пермским рыбакам попадают **ерши, лещи, налимы, окуни**, в чистых северных реках — **таймени и хариусы**. И это далеко не весь перечень рыб, что водятся в пермских реках!

Среди птиц, населяющих Пермский край, есть **воробьи, вороны, дятлы, иволги, куропатки, ласточки, мухоловки, оляпки, синицы, скворцы, совы, трясогузки** — всего более 300 видов!

Самая маленькая пермская птичка — **желтоголовый королёк**. А одна из самых крупных — **чёрный аист** (занесён в Красную книгу). И



*Речная рыба*



*Сова*




*Синица*

если у первой масса тела всего 4–8 граммов, а размах крыльев около 15 сантиметров, то вторая весит около 3-х килограммов. Размах же крыльев чёрного аиста достигает 2-х метров!

Разумеется, водятся на пермской земле **змеи и лягушки, бабочки, разнообразные жуки, муравьи и пауки**. Большую пользу приносят дождевые черви — они, ползая в земле, рыхлят её, помогая попасть в почву, а значит, к корням деревьев и трав, воздуху и воде (влаге).

Чтобы сберечь красоту родного края, сохранить животных и птиц, живущих на пермской земле, в



*Басеги*

Пермском крае в разные годы были созданы специально охраняемые территории: заповедники и заказники.

**Заповедник — особое место, где оберегаются и сохраняются как редкие и ценные растения, так и животные, а также культурные ценности.** В заповеднике ни в коем случае нельзя охотиться, рубить деревья и рвать растения — это запрещено законом!



Заповедников в Пермском крае два: «Вишерский» (на севере Пермского края, там, где течёт река Вишера — приток Камы) и «Басеги» (территория так называемого Среднего Урала — от реки Усьва до реки Вильва).

**Заказник — род заповедника. Он создаётся на какое определённое время.** В нём охраняется не весь природный комплекс, а только его части: либо какие-то растения, либо животные... Поэтому бывают заказники нескольких видов: зоологические, комплексные, лесные и охотничьи.

В Пермском крае в разные годы количество заказников составляло около 20.

В сетке «венгерского» кроссворда, как в клетке, «разместились» детёныши животных и птиц, обитающих в Пермском крае. Чтобы «выпустить их на волю», нужно разгадать кроссворд.

Примечание: слова при чтении «ломаются» под прямым углом и читаются по горизонтали и вертикали (но не по диагонали!). В конце каждого вопроса стоит цифра — количество букв в слове-ответе.

В сетке кроссворда имеются неиспользованные для ответов буквы — из них нужно составить «Ключевое слово». Это — детёныш известного животного.






*Вопросы:* 1. Детёныш Топтыгина — большого и косолапого зверя (10). 2. Детёныш Патрикеевны — рыжей и хитрой (7). 3. Детёныш серого разбойника, который охотится за русаками и беляками (8). 4. Этим словом называют детёныша и аиста, и жаворонка, и филина (6). 5. Детёныш и домашней свиньи, и дикого кабана (9). 6. Детёныш косоного и длинноухого (8). 7. Детёныш квакушки (9). 8. Детёныш лошади (9).

М	Е	О	К	Е	Ч	О	Н	О
П	Д	Н	В	О	Л	З	Ж	К
О	В	О	О	Ч	Й	А	О	П
Р	Е	Ж	Н	О	К	Ё	Н	Т
О	С	Ё	Н	О	К	Б	О	Е
Н	О	К	Ж	Е	Р	Е	К	Н
Ё	С	О	К	О	Н	О	Н	Е
Л	И	Л	Я	Г	У	Ш	К	Ц

**КЛЮЧЕВОЕ СЛОВО:**





## **ПОЛЕЗНЫЕ ИСКОПАЕМЫЕ ПЕРМСКОГО КРАЯ**

Говорят, что нашей стране — Российской Федерации — завидуют многие другие государства. Ещё бы! У нас такая богатая земля! В ней столько природных сокровищ таится!

**Пермский край** для России — **огромная кладовая различных богатств!** В том числе, полезных ископаемых<sup>1</sup>.

В пермский геологический период (то есть много миллионов лет назад) сформировалось на территории края огромное соляное месторождение — место, где под землёй «родилась» соль. Назвали месторождение Верхнекамским (в верхнем течении реки Камы находится), по-другому — Березниковско-Соликам-

---

<sup>1</sup> Полезные ископаемые — различные образования, которые находятся в земле, их можно использовать в производстве или в быту, например, в качестве топлива или сырья для производства различных вещей (предметов). Полезные ископаемые бывают жидкими (например, нефть), газообразными (например, природный газ) и твёрдыми (например, различные руды).

ским (на территории Березниковского и Соликамского районов располагается). Оно с давних пор на пермской земле разрабатывается, и получают люди подарки земные: **соли каменные, соли калийные, соли калийно-магниевые.** Идут эти соли и в пищу, и для производства удобрений, благодаря которым хлеб — рожь да пшеница — лучше растёт. Не только у нас в России — за границей пермскую соль и удобрения покупают, за качество ценят. И... дразнят за то местных жителей: **«Пермяки — солёны уши».**



*Каменная соль*



*Магний*

Кстати, отчего такое прозвище появилось? А в старые времена рабочие соль мешками таскали — на себе: на спине, через голову закидывая. Высыпалась соль на голову — уши солью покрывались. Вот и получилось прозвище.

Кстати, соль в Прикамье уже много веков добывают. Раньше она дорогой была, на вес золота иной раз.

И вот ещё что! Из прикамских солей много чего интересного получают. Например, **хлористый ка-**

*Нефтяные  
качалки*



**лий и магний.** Первый в медицине используется, в производстве красок, мыла, соды. Второй входит в состав сплавов<sup>1</sup>, без которых и в авиастроении, и в автомобильной промышленности, и в судостроении, и в электронике не обойтись.

Кстати, той же автомобильной промышленности, а точнее, автомобилям, никак и никуда без горючего: бензина или дизельного топлива. А из чего это горючее получают? Из нефти!

Называют **нефть** — **чёрное золото**. И не зря. Кто нефтью владеет, тот всегда и согрет, и одет, и сыт.

Пермский край среди других регионов Российской Федерации по запасам и добыче нефти занимает

---

<sup>1</sup> Сплав — смесь, образовавшаяся из двух или более веществ, в данном случае металлов, доведённых до расплавленного состояния, а затем затвердевших (вместе).



### *На нефтепромысле*

не последнее место. Только в городе Перми несколько предприятий работает — тех, которые с нефтью связаны.

С давних пор земля пермская ещё одним природным богатством славится: **каменным углём**. В старину называли уголь так: **«горюч-камень»**.

Сейчас угля в Пермском крае добывают мало, как-то невыгодным считается его добыча. А когда-то про тот же город Кизел Пермского края говорили: «О, это уральская кочегарка!» Всё потому, что кизеловские шахтёры углём не только Прикамье обеспечивали.

На угле раньше почти все котельные работали, которые города и посёлки согревали. Почти все



*Плавильный цех*

ТЭЦ<sup>1</sup>, которые воду горячую в дома направляли.

Встречаются в подземных и горных кладовых Пермского края **руды — медные и железные**. Первый на пермской земле завод медеплавильный — в селе Пыскор близ Соликамска — в 1634 году появился. Да и город Пермь медеплавильному заводу появлением на свет обязан — Егошихинскому.

Кроме руд, есть в Прикамье минералы различные. С одним из них художники хорошо знакомы. Называется минерал — **волконскоит**. Оттенки у него зелёного цвета. На Земле волконскоит встречается крайне редко. В больших количествах — только в Пермском крае и ещё в Республике Татарстан, Уд-

---

<sup>1</sup> ТЭЦ — тепловая электроцентраль, разновидность электростанции, которая вырабатывает электрическую энергию и тепло.

муртии и Кировской области.

Издревле известны всему миру уральские мастера-камнерезы. Даже в сказках Павла Петровича Бажова «Хозяйка Медной горы», «Каменный цветок» они прославлены. **Малахит, нефрит, селенит** («лунный гипс» иначе) — такому богатству Пермского края любой позавидует!

Кстати, не стоит думать, что Пермский край богат всем, кроме драгоценных металлов и камней.

Первый пермский **алмаз** (первый в России и в Европе!) был найден в районе современного посёлка Промысла Горнозаводского района в 1829 году! И нашёл его человек не взрослый, а мальчишка ещё — Павел<sup>1</sup> Попов.



*Поделка  
из селенита*



*Шкатулка  
из меевика, бусы из  
малахита и кварца*



*Алмазы*

---

<sup>1</sup> Павел — латинское слово, в переводе на русский язык означает «малыш».

Было ему тогда 14 лет, и, увы, был он крепостным.

До сих пор на северных реках, в первую очередь на Вишере, добывают одни из лучших российских алмазов. Ими самые знаменитые «звёзды» (и наши, и иностранные) похвастаться могут.

И **золото** в Пермском крае тоже есть. Его даже промышленным способом добывали. То есть не по одной-две крупинки. Целые специальные предприятия на северных реках Прикамья работали — драги. Драги — такие суда, которые со дна рек специальными приспособлениями песок черпали, промывали, и оставалось людям только взять золото в свои руки.

Кстати, несмотря на все свои сокровища — природные ископаемые, леса, животных пушных, — **самым главным богатством Пермского края были, есть и будут — люди.** Их трудом создано столь многое, что в одной книге не перечислить!


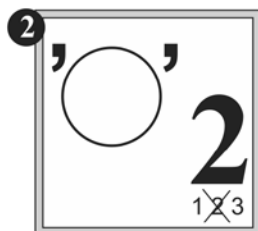
*Золото-  
добывающая  
драга*





# Задание № 16 ПОВТОРЕНИЕ — МАТЬ УЧЕНЫЯ

Разгадайте ребусы — в них скрыты названия полезных ископаемых. Расшифровываете ребусы — повторяете материал главы «Полезные ископаемые Пермского края».





## ИМЕНА В ИСТОРИИ ПЕРМСКОГО КРАЯ

На историю Пермского края повлияли разные люди: и государственные деятели и простые крестьяне, и военные и врачи, и изобретатели и писатели. Благодаря им Прикамье изменилось в лучшую сторону, о пермяках узнали по всей России и во всём мире.

Знать об этих людях нужно хотя бы потому, что когда-нибудь каждый из нас может встать в один ряд с ними.

С кого брать пример? Вот только некоторые фамилии и имена.

**Стефан<sup>1</sup> Великопермский (1345–1396; по другим данным — 1335–1396)<sup>2</sup>** — священнослужитель.

Всю свою жизнь Стефан посвятил служению Богу и его заповедям. С 1379 года он жил на пермских зем-

---

<sup>1</sup> Настоящее имя Стефана Великопермского — Степан. Степан — греческое слово, в переводе на русский язык означает «венок».

<sup>2</sup> Числа в скобках, данные после фамилии, имени и отчества говорят о годах жизни человека. Первое число — год рождения, второе — год смерти.

лях. Стефан стал первым епископом (главой пермских священнослужителей) Пермской епархии — основал первые храмы на пермской земле. Он — автор древнепермской азбуки, алфавита для языка коми. За великие труды и старания помочь людям Стефан Великопермский причислен к лику святых (1549). В городе Перми построена (заложена в 1882 году и освящена в 1887) и действует часовня, носящая имя Стефана Великопермского.

**Ермак** (?<sup>1</sup>–1585) — казачий атаман.

В 1579 году Ермак Тимофеевич — так величали славного атамана — был принят



*Стефан  
Великопермский*



*Атаман Ермак  
Тимофеевич*

---

<sup>1</sup> Знак вопроса означает, что точная дата рождения неизвестна. Одни историки-исследователи считают, что Ермак родился в 1532 году, другие — в 1534 году, третьи — в 1542 году, иные считают иначе.

на службу царскими людьми, промышленниками Строгановыми. В 1581 году вместе с дружиной Ермак отправился в военный поход, чтобы защитить пермские земли от набегов тюркских племён. Результатом похода стало присоединение огромных территорий — Сибири — к Российскому государству. В память о Ермаке в Пермском крае (посёлок Орёл Усольского района) поставлен памятник, его именем названа гора (Кунгурский район), улицы (города Березники, Пермь), о нём сложены легенды и написаны книги.

**Татищев Василий Никитич (1686–1750)** — основатель города Перми.

До того как стать государственным деятелем, Василий Никитич служил в армии — участвовал во многих сражениях за Русскую землю, был ранен.

Впоследствии, будучи на уральской земле, он очень многое сделал для развития пермских земель. В первую очередь, для будущего города Перми. В. Н. Татищев лично выбирал место для Егошихинского завода и заводского посёлка, сам составлял строительные чертежи.

Весьма заботился Василий Никитич и об образовании. Благодаря ему были открыты одни из первых уральских школ: арифметическая — в городе Кунгуре (1721), цифирная — в городе Соликамске (1723),

горная — в посёлке Егошинского завода (1735).

Знал и умел В. Н. Татищев многое, наверное, поэтому стал автором первого в России исторического труда (по сути энциклопедии) — «Истории Российской».

В честь Василия Никитича в городе Перми (исторический район — Разгуляй) установлен памятник.

**Модерах Карл Фёдорович** (1743–1819) — пермский губернатор в 1796–1811 годах.

В памяти современников, то есть людей, которые жили в одно время с Карлом Фёдоровичем, пермский губернатор остался честным человеком, который очень много сделал хорошего для Пермской губернии.

К примеру, благодаря его умным распоряжениям,



*В. Н. Татищев*



*К. Ф. Модерах*

улучшилось качество дорог. В старой книге («Календарь Пермской губернии на 1884 год») написано: «Дороги Пермской губернии он довёл до такого совершенства, что им удивлялись иностранцы, видевшие шоссе Франции и Англии».

Заботился К. Ф. Модерах и об образовании. Пермскую гимназию он, в том числе и на свои средства, «снабдил библиотекой, физическими инструментами и минералогическим кабинетом»<sup>1</sup>.

При Модерахе в Перми была открыта больница, обустроена каменная набережная и многое другое.

**Граль Фёдор Христофорович (1770–1835) — врач.**

Пермяки называли Фёдора Христофóровича «святым доктором». За все годы своей жизни в Перми он не отказал в приёме ни одному больному. Первые два года работы в Пермской городской больнице он трудился бесплатно, а впоследствии за свой счёт



*Памятник  
Ф. Х. Гралю*

---

<sup>1</sup> Из книги В. С. Верхоланцева «Город Пермь, его прошлое и настоящее» (1994).

содержал многих пациентов больницы, покупал им лекарства.

Памятник Ф. Х. Гралю стоит в центре города Перми на улице Ленина.

**Свиязев Иван Иванович (1797–1875)** — архитектор, педагог, поэт.

Иван Иванович родился в селе Верхние Муллы Пермской губернии. Сын крепостного, он сумел получить хорошее образование — учился в Перми, в Санкт-Петербурге.

Жил в разных российских городах, где оставил



*Спасо-Преображенский кафедральный собор, окончательный проект колокольни которой принадлежит И. И. Свиязеву*

*Здание  
Клуба ГУВД –  
Культурного  
центра ГУ МВД  
России по  
Пермскому краю.  
Архитектурный  
памятник работы  
И. И. Свиязева*



множество своих творений: жилых домов, общественных строений и памятников.

В Перми несколько работ И. И. Свиязева «дожило» до нашего времени. Среди них — ротонда Перм-



*Дом купца  
Н. К. Крылова.  
Архитектор  
И. И. Свиязев.  
Фото начала  
XX века*



ского городского парка им. А. М. Горького, церковь Всех Святых на Егошихинском кладбище, Клуб ГУВД (Культурный центр ГУ МВД России по Пермскому краю) — в старые времена здание Благородного собрания. Кроме того, Иван Иванович стал автором первого в России учебника по архитектуре.

Именем Свиязева названа одна из улиц города Перми — в Индустриальном районе.

**Мешков Николай Васильевич (1851–1933)** — предприниматель, общественный деятель.

С 1876 года Николай Васильевич жил в Перми. Он был очень богатым человеком — миллионером. При этом заботился о простых людях. Уделял особое внимание развитию образования в Пермской губернии. Благодаря стараниям Николая Васильевича, лично его финансовой помощи, в Перми в 1916 году было открыто первое на Урале высшее учебное заведение — университет, ныне Пермский государственный национальный исследовательский университет.



*Н. В. Мешков*

В одном из домов (улица Монастырская, бывшая



*Дом Н. В. Мешкова, в котором сейчас располагается  
Пермский краеведческий музей*

Орджоникидзе, 11), который когда-то принадлежал Н. В. Мешкову, сейчас размещается Пермский краеведческий музей.

**Славянов Николай Гаврилович (1854–1897)** — инженер, изобретатель.

Большую часть своей жизни Николай Гаврилович посвятил Мотовилихинскому заводу, который ныне располагается на территории города Перми.

Здесь, на заводе, он изобрёл электросварку, с помощью которой теперь во всём мире соединяют ме-

таллы — создают машины, корабли, возводят высотные дома.

В Перми именем Н. Г. Славянова названы улица (в Мотовилихинском районе) и политехнический колледж, на площади Дружбы ему установлен памятник.

**Попов Александр Степанович** (1859–1906) — учёный-физик, изобретатель радио.

Уроженец Пермской губернии. Первое образование получил в Пермской духовной семинарии<sup>1</sup>. Благодаря изобретению А. С. Попова весь свет может общаться друг с другом при помощи радиоволн.

Долгое время помогал своей родине — давал консуль-



*Н. Г. Славянов*



*А. С. Попов*

---

<sup>1</sup> Семинария — учебное заведение, в котором готовят православных священников.

тации при строительстве первой Пермской электростанции.

Именем А. С. Попова названа одна из улиц города Перми (в Ленинском районе) и Пермский радиотехнический колледж, а в 2013 года в Перми же изобретателю радио установлен памятник.



*А. Д. Швецов*

**Швецов Аркадий<sup>2</sup> Дмитриевич** (1892–1953) — конструктор авиационных двигателей, генерал-лейтенант инженерно-авиационной службы, Герой Социалистического Труда.

Уроженец Пермской губернии, Аркадий Дмитриевич долгое время жил в Перми. Сконструированные им двигатели собирали на моторостроительном заводе.

Большое количество советских самолётов в годы Великой Отечественной войны летали на пермских моторах конструкции А. Д. Швецова. Боевые лётчики писали Аркадию Дми-

---

<sup>2</sup> Аркадий — греческое слово, в переводе на русский язык означает «житель Аркадии» (область — территория — Древней Греции).

триевичу с фронта, что фашистские снаряды попадали порой прямо в моторы, но, даже «раненые», двигатели позволяли лётчикам возвращаться на родные аэродромы.

Имя А. Д. Швецова носит одна из улиц Перми (в Свердловском районе) и Пермский авиационный техникум.

**Кузнецов Василий Иванович (1894–1964)** — генерал-полковник, Герой Советского Союза.


Будущий советский военачальник родился в селе Усть-Усолка Соликамского уезда Пермской губернии.

Свою жизнь посвятил защите родины. В годы Великой Отечественной войны командовал армиями в Московской и Сталинградской битвах. В 1945 году армия, которой командовал В. И. Кузнецов, брала фашистский Берлин. Знамя Победы над поверженным рейхстагом водрузили воины дивизии, которая входила в состав армии В. И. Кузнецова.

Именем Василия Ивановича названы улицы в городах Волгоград, Москва, Соликамск, в городах Московской



*В. И. Кузнецов*



*Л. И. Кузьмин*



области Сергиев Посад — бульвар, в Яхrome — площадь.

Памятник В. И. Кузнецову установлен в городе Москве.

**Кузьмин Лев<sup>1</sup>** Иванович (1928–2000). Этот детский писатель жил на пермской земле с 1955 года. Здесь он написал почти 80 книг, которые были изданы и в Перми, и в Москве, и за границей!

«Звездчёты», «Капитан Коко и Зелёное стёклышко», «Башмаки-простаки», «Шагал один чудак», «Четверо в тельняшках», «Баба Яга и её внушки Ягобабочки» — вот далеко не полный перечень произведений детского писателя Кузьмина. Познакомиться со всеми можно в библиотеках. Например, в самой главной

<sup>1</sup> Лев — греческое слово, в переводе на русский язык означает «лев — царь зверей».

детской библиотеке Пермского края — в Перми, на улице Сибирской, 11. Эта библиотека носит имя Льва Ивановича Кузьмина.

**Суханов Сергей<sup>1</sup> Германович** (родился в 1953 году) — медик, профессор, Почётный гражданин Пермской области.

В городе Перми Сергей Германович создал Институт сердца, известный во всём мире. Сам он лично провёл огромное количество операций на сердце и спас тысячи людских жизней.

О других замечательных людях Пермского края можно узнать самостоятельно: детям — спросить родителей, взрослым — вместе с детьми сходить в библиотеку.



*С. Г. Суханов*

---

<sup>1</sup> Сергей — латинское слово, в переводе на русский язык означает «ясный» или «высокочитимый».

*Отвечив на вопросы кроссворда, нужно перенести буквы из клеток с цифрами из сетки кроссворда в клетки с соответствующими цифрами «Ключевых слов».*


*«Ключевые слова» — имя, отчество и фамилия выпускника Пермского техникума железнодорожного транспорта, ставшего лётчиком-космонавтом СССР — сотым космонавтом планеты, дважды Героем Советского Союза, Почётным гражданином городов Киров, Пермь и других городов, человеком, который три раза летал в космос.*

*По горизонтали: 1. Группа певцов. 3. На фронте — территория за боевой линией. 5. Вершина горы. 7. Вид попугаев. 8. Солнце — оно, котёнок — он, девочка — ... . 9. Электричество. 11. Клык. 13. Уста. 15. Дым, угар и название африканского государства. 17. Большая волна. 19. Мужской голос. 21. Глаз по-старинному. 22. Торжественное стихотворение. 23. Элемент снеговика. 24. Канава, траншея. 25. Царь зверей.*

*По вертикали: 1. Популярная песня. 2. Знак Зодиака. 3. Сосуд — неширокий и неглубокий. 4. Часть головы. 5. Вода в нагретом состоянии. 6. В море*




пускает фонтан. 10. Насекомое, похожее на пчелу.  
 12. Боевой клич. 14. Маленький российский автомо-  
 биль. 15. Талон из кассы. 16. Здание. 17. Преступ-  
 ник. 18. Большая рыбалка. 19. Танцевальный вечер.  
 20. Посадка — работа в полях.





## ПЕРМЯКИ-ГЕРОИ



*Медаль  
«Золотая Звезда»*

В России существуют различные награды: благодарности и грамоты, медали и ордена, почётные звания.

Самой высокой наградой считается звание **Герой Российской Федерации**. В СССР, стране, в состав которой входила Россия (РСФСР), самым высоким званием было — **Герой Советского Союза**. Оно появилось в 1934 году. Этому звания люди удостоивались за самые высокие, выдающиеся подвиги. Им вручался орден Ленина и медаль «Золотая Звезда». В истории Перм-

ского края было и есть более двухсот Героев — тех, кто родился, жил и живёт на пермской земле.

Первыми Героями Советского Союза-пермяками стали пехотинец **Павел Елизарович Пономарёв**

из Уинского района, лётчик **Александр Петрович Пьянков** из Добрянки и танкист **Фёдор Яковлевич Спехов** из Очёрского района.

В 1939 году, когда японские войска напали на республику Монголию, Советский Союз, защищая дружественное государство и свои дальневосточные рубежи, отправило на далёкую реку Халхин-Гол несколько тысяч самых лучших — уральских — воинов.

Благодаря советским воинам, в том числе и пермякам, японские захватчики были изгнаны из дружественной нам страны Монголии.

В годы Великой Отечественной войны среди Героев-пермяков были и пехотинцы, и летчики, и танкисты, и артиллеристы, и моряки: мужчины и женщины.



*П. Е. Пономарёв*



*А. П. Пьянков*



*Т. Н. Барамзина*

**Татьяна<sup>1</sup> Николаевна Барамзина (1919–1944)** в городе Перми работала воспитателем детского сада, училась в педагогическом институте.

В 1943 году она стала снайпером, после падения зрения — телефонистом. 5 июля 1944 года — в последнем бою — Т. Н. Барамзина уничтожила 20 фашистов; защищая раненых бойцов, Татьяна Николаевна отстреливалась до последнего патрона. Озверевшие фашисты, захватив девушку, пытали её, издевались и... застрелили из противотанкового ружья. Татьяна Николаевна удостоена звания Герой Советского Союза посмертно.

В её честь названы улицы в городах Глазов, Ижевск, Пермь, Подольск.

Памятник Т. Н. Барамзиной есть в городах Глазов, Ижевск и Пермь (на пересечении улиц Сибирской и Пушкина).

На земле Ильинского района, в нынешнем горо-

---

<sup>1</sup> Татьяна — латинское слово, в переводе на русский язык означает «устроительница».

де Чёрмоз, родился **Виктор<sup>1</sup> Егорович Ершов** (1924–1944). Защитником Родины он стал в 1942 году. Сражался с врагами хорошо — был награждён орденом Красного Знамени и медалью «За боевые заслуги».

28 января 1944 года пулёмётчик Ершов с товарищами отразил несколько фашистских атак. Однако враг начал очередную, и впереди пошли тяжёлые танки. У наших бойцов оставались только гранаты, а фашистов нужно было остановить. В самый тяжёлый момент боя Виктор Ершов взял две гранаты и бросился с ними под тяжёлый немецкий танк «тигр»... Фашисты отступили. Звания Герой Советского Союза Виктор Егорович Ершов удостоен посмертно.

В 1944 году свой бессмертный подвиг совершил уроженец Чердынского района **Василий Павлович Лоскутов** (1918–1944) — кавалер ордена Славы III



*В. Е. Ершов*

---

<sup>1</sup> Виктор — латинское слово, в переводе на русский язык означает «победитель».



*В. П. Лоскутов*



*М. П. Одинцов*

(третьей) степени и медали «За отвагу». Когда путь наступающей роте преградил огонь фашистского пулемёта, Василий Павлович получил приказ: уничтожить его. Вражеская огневая точка была тщательно подготовлена и укреплена. Гранаты не смогли уничтожить её. Под свинцовым дождём лежали наши бойцы, многие уже получили ранения. И тогда Василий Лоскутов неожиданно для фашистов бросился на амбразуру огневой точки — телом навалился на ствол пулемёта. Ценой своей жизни он спас десятки жизни однополчан, позволил нашим подразделениям продвинуться вперёд. Василий Павлович Лоскутов удостоен звания Герой Советского Союза посмертно.

Некоторые войны в годы Великой Отечественной вой-

ны были удостоены звания Герой Советского Союза дважды и даже трижды. Среди таких отважных людей есть и пермяки — лётчики-штурмовики **Михаил Петрович Одинцов** (уроженец Большесосновского района), ставший впоследствии генерал-полковником авиации, и **Григорий Флегонтович Сивков** (уроженец Кунгурского района), в мирное время ставший генерал-майором авиации.

Один из самых прославленных советских лётчиков-асов **Александр Иванович Покрышкин**, удостоенный звания Герой Советского Союза трижды, свою первую воинскую специальность получил в Перми. В 1933 году он окончил Пермскую военнотехническую школу. Позднее Александр Иванович стал лётчиком-истребителем.



*Г. Ф. Сивков*



*А. И. Покрышкин*



*И. А. Кондауров*

В годы Великой Отечественной войны А. И. Покрышкин совершил 650 боевых вылетов, в 156 воздушных боях сбил лично 59 фашистских самолётов и в группе — ещё 6.

Чтобы узнать о пермяках-Героях больше, стоит прочесть книгу «Золотые Звёзды Прикамья». Её автор-составитель — ещё один Герой Советского Союза — **Иван Александрович Кондауров**.

В годы Великой Отечественной войны он был танкистом, а в мирное время преподавал в Пермском государственном университете (ныне — ПГНИУ). В городе Перми есть улица имени Кондаурова (в Мотовилихинском районе).

На площади Ветеранов — напротив Дома офицеров (улица Сибирская, 59) — на пьедестале стоит танк. Это памятник в честь воинов Уральского добровольческого танкового корпуса, в составе которого сражалась Пермская танковая бригада, где служил И. А. Кондауров.

А вообще памятники бывают разными.



*В выделенных клетках чайнворда (на стр. 136) фамилия пермяка, удостоенного в 1945 году звания Герой Советского Союза.*

*Ему было 20 лет, когда он, механик-водитель танка Т-34, совершил свой подвиг. При взятии румынского города Меркура-Чук преодолел противотанковый ров, минное поле противника. Будучи ранен, управлял танком одной рукой — гусеницами боевой машины раздавил 3 фашистские пушки, 4 пулемёта, до 25 вражеских солдат. Когда «тридцатьчетвёрка» была повреждена, сумел вывести её из-под артиллерийского огня. Когда в танк вторично попал снаряд и загорелся топливный бак — своим телом закрыл пробойну — спас экипаж и боевую машину.*



Модель  
танка Т-34

*Вопросы:*

1. Согласно известной фразе, он сделал из обезьяны человека. 2. И тополь, и рябина. 3. Суша, со всех сторон окружённая водой. 4. Большая станция — железнодорожная или автобусная. 5. Стирает карандашный след. 6. Игра-задача, которая уже встречалась в этой книге. 7. Переговорное устройство между входом в дом и квартирой. 8. Одежда для ноги. 9. Аллигатор. 10. Режущая часть ножа. 11. Детский юмористический киножурнал. 12. «Клоун» при царе.

1		У	2			В	3	
У	5	А			4	О		Т
12		С		6		О		
		Ф		7		Р		
Л	8	О		9		О		О
		11				10		



## ПАМЯТНИКИ ПЕРМИ

Памятником может быть скульптура или архитектурное сооружение, созданное в память кого-нибудь или чего-нибудь. Памятник — это также предмет культуры прошлого. А ещё бывают памятники природы, которые охраняются государством, например деревья, водопады...

В каждом уголке Прикамья, в каждом городе, а порой и селе, и деревушке, можно встретить свои памятники.

Больше всего их в столице Пермского края — Перми.

В центре города на эспланаде<sup>1</sup> стоит самый величественный памятник — **монумент Героям фронта и тыла**. Он установлен в 1985 году в честь подвига,



*Монумент Героям  
фронта и тыла*

<sup>1</sup> Эспланада — широкая улица с аллеями, а также площадь перед каким-нибудь большим зданием.

совершённого пермяками в годы Великой Отечественной войны.

Пермяки в те далёкие года на фронтах отдавали жизни ради мирного дня сегодня, трудились на заводах и фабриках по 12–16 часов в смену, а то и сутками. Работали и старики, и женщины. И — подростки, дети: на заводах с 13–14 лет, а в колхозах и совхозах порой десятилетние и младше мальчишки и девчонки пахали, сеяли, убирали хлеб.

Монумент Героям фронта и тыла — три фигуры: Родины-матери, воина-защитника с мечом в руке и рабочего, который выковал щит.

Помимо большого монумента в Перми много других военных памятников. Например на въезде в Мотовилихинский район (со стороны исторического микрорайона Разгуляй) установлено самое настоящее **орудие**. Оно было сделано на Мотовилихинском заводе и произвело около двух с половиной тысяч выстрелов по фашистам!

На улице Сибирской, напротив Дома офицеров, стоит на пьедестале стоит легендарная **«тридцать-четвёрка»**. В 1943 году, в середине Великой Отечественной войны, на Урале было создано уникальное воинское формирование — добровольческий танковый корпус. За два года корпус прошёл славный боевой путь и стал гвардейским, и заслужил три

ордена на своё знамя. Танковая бригада (243-я), созданная на пермской земле (город Кунгур) и вошедшая в состав добровольческого танкового корпуса, заслужила гвардейское звание, четыре боевых ордена и почётное наименование, и стала называться так: 62-я гвардейская Молотовско-Келецкая Краснознамённая орденов Суворова II (второй) степени, Кутузова II степени, Богдана Хмельницкого II степени танковая бригада. А пермский миномётный полк отличился особо — он стал гвардейской и пятиорденоносной воинской частью!

«Тридцатьчетвёрка» в центре Перми — памятник в честь всех бойцов и командиров Уральского добровольческого танкового корпуса.

Самый печальный па-



*Памятник — орудие  
Мотовилихинских  
заводов*



*Памятник бойцам  
и командирам  
Уральского  
добровольческого  
танкового корпуса*



*Памятник  
«Скорбящая»*

мятник Перми находится на Егошихинском кладбище. В 1941–1945 годах в Перми было много военных госпиталей, куда привозили с фронта самых тяжелораненых солдат и офицеров. Некоторые из них умирали от смертельных ран и болезней. Хоронили воинов на Егошихинском кладбище. А позднее (1975 год) рядом с их могилами поставили памятник женщине, не дождав-

шейся с войны своего мужчину. **Скорбящая** — это и мать, и жена, и сестра. Сотни тысяч женщин России не дождались с войны детей, мужей и братьев — нужно помнить об этом, забывать этого нельзя.

История поучительна. Взрослые должны понимать это, а дети — знать.

Многие почему-то забыли об ещё одном мотовилихинском памятнике. А зря!.. Было это давно: рабочие Мотовилихи взбунтовались против власти царя и богатых людей. Рабочих били плетьюми, расстреливали. Однако они не сдались. **Памятник** о тех далёких годах — в Мотовилихе **на горе Вышка**.

С Вышки виден почти весь город Пермь. И хотя

многие памятники не видны за домами и деревьями, можно догадаться, где стоит, например, **памятник** основателю города — **Василию Никитичу Татищеву**. Он находится в самом начале Ленинского района — в Разгуляе<sup>1</sup>, рядом трамвайная остановка «Разгуляй». От этого места до устья реки Егошихи, где был построен первый пермский завод — Егошихинский, расстояние совсем ничего: пешком можно дойти.

Кстати, если в Разгуляе сесть в трамвай нужного маршрута и выйти затем на остановке «Улица Плеханова», а потом подняться пешком до улицы Ленина, можно увидеть памятник пермскому доктору **Фёдору Христофоро-**



*Памятник «Вышка»*



*Памятник  
В. Н. Татищеву*

<sup>1</sup> Разгуляй — весёлое место; так в старину назывались площади, на которых народ гулял и веселился.



*Памятник  
А. С. Пушкину*



*Памятник  
В. И. Ленину*

вичу Гралю. Он расположен рядом с перекрёстком улиц Ленина и Плеханова.

А в сквере Пушкина есть **памятник** известному русскому поэту **Александру Сергеевичу Пушкину**. Кстати, сквер располагается на улице Сибирской между домами № 20 и № 22. В день рождения Александра Сергеевича возле его памятника всегда много людей. Местные поэты обязательно читают здесь стихи.

Сквер у Пермского государственного академического театра оперы и балета имени П. И. Чайковского на разных картах носит различные наименования: Комсомольский, Театральный, имени С. П. Дягилева. В этом сквере напротив театра находится памятник советского прошлого — **В. И. Ленину**, бывше-



му руководителю советской страны. Неподалёку от Ильича установлен памятник поэту Борису Пастернаку.

Есть ещё в Перми памятники не совсем понятные. Например, памятник **«Пермяк — солёные уши»**. Кто-то уверен, что это — символ Пермского края. А кто-то говорит, что это — дырка от бублика. В любом случае это — настоящий памятник, и расположен он на Комсомольском проспекте рядом с транспортной остановкой «ЦУМ».

Между прочим, от этой остановки не так далеко находится Центральный парк развлечений имени А. М. Горького. В центре парка ещё один пермский **памятник** — архитектурный. Его иногда называют очень по-доброму, по-домашнему: «Бабушка



*Памятник  
Борису Пастернаку*



*Памятник  
«Пермяк — солёные  
уши»*



*Ротонда*

**Ротонда**». «Родился» этот памятник в 1824 году! «Бабушка Ротонда» очень добрая, под своей крышей она позволяет ребятам играть: бегать, прыгать. А если вдруг начинается дождь, он укрывает всех от небесных слезинок.

В парке Горького можно сделать много: покататься, покачаться, покрутиться на всевозможных аттракционах — хорошо провести сво-

бодное время.

А вообще мест, где можно отдохнуть не просто так, а с пользой для души и ума, в Перми предостаточно!

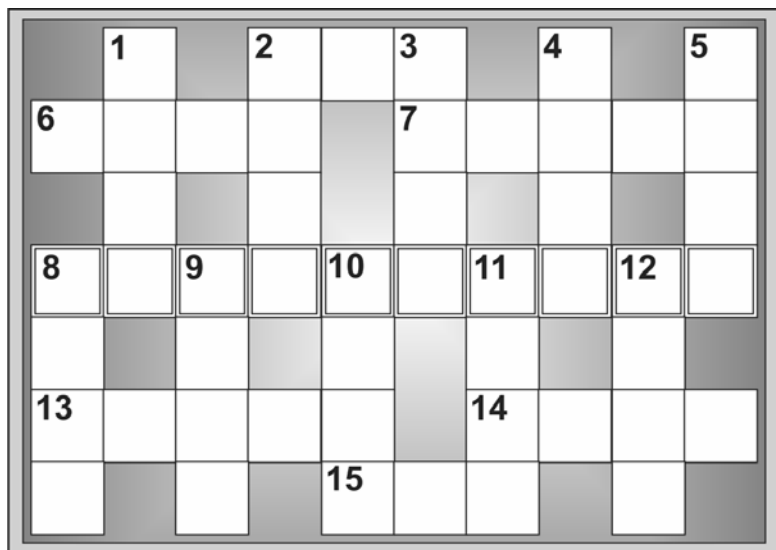
## **Задание № 19**

### **ЧТО ЗА ПАМЯТНИК?**

*В выделенных клетках кроссворда — слово — обозначение памятника, который был поставлен у проходных пермского судостроительного завода «Кама» 9 мая 1974 года.*

*По горизонтали:* 2. Мурзик. 6. 100 см. 7. Автогонки. 13. Байкал как водоём. 14. Предмет мебели – за ним сидят. 15. Есть такая поговорка: «Хлопот полон ...».

*По вертикали:* 1. Им обмахиваются, когда жарко или душно. 2. Грузоподъёмный механизм. 3. Фокус, ловкая проделка. 4. Судно, сколоченное из досок или связанное из брёвен. 5. «Жидкий килограмм». 8. Мелкое место в реке, удобное для перехода, переправы. 9. Знак Зодиака. 10. Мужское имя, как у актёра Бероева. 11. Большая птица. 12. Известный по сказке и мультфильму зверёк – Крошка-... .





## ПЕРМСКИЕ ТЕАТРЫ, БИБЛИОТЕКИ, МУЗЕИ

Наверное, один из самых добрых домов Перми находится по адресу: **улица Сибирская, 65**. Здесь располагается самый замечательный пермский театр. Полное его имя звучит так: **Пермский театр кукол**. Взрослые считают, что именно с этого театра нужно приучать маленьких детей к искусству сцены. Это



*Пермский театр кукол*

так. Правда, в театре кукол есть и спектакли для взрослых. И неправильно считать Пермский театр кукол только детским. Он — семейный! Он для всех: для малышей и детей постарше, для пап и мам, для бабушек и дедушек.

Пермский театр кукол родился в 1937 году, а в здании по улице Сибирской он размещается с 1959 года. Сотни тысяч детей и взрослых посмотрели его спектакли. Десятки актёров сменились за это время в театре и тысячи кукол. И всё равно зрители с нетерпением ждут момента, когда начнётся сказка, а на сценах — большой и малой — волнуются люди и куклы. И вновь начинаются и радуют спектакли: «Кошкин дом» и «Маугли», «Каштанка» и «Крокодил», «Теремок» и «Сказки из чемодана»...

Ещё один театр, где бывают рады детям — **Пермский театр юного зрителя**. Когда-то ТЮЗ, так сокращённо называют этот театр, располагался в одном здании с театром кукол. Сегодня он находится по адресу: **улице Екатерининская (бывшая Большевикская), 68.**

День рождения Пермского ТЮЗа — 4 декабря 1964 года. ТЮЗ — театр молодой, но спектаклей в нём идёт много. Причём, на любой вкус: и для маленьких детей, и для подростков, и для взрослых. К примеру, малыши с удовольствием смотрят сказ-



*Пермский театр юного зрителя*

ки «Конёк-Горбунок» и «Морозко», а школьники — «Приключения Тома Сойера».

Самый взрослый по возрасту театр всего Пермского края находится в центре города Перми. Его адрес: **улица Петропавловская (бывшая Коммунистическая), 25а**. Полное имя театра — **Пермский государственный академический театр оперы и балета имени Петра Ильича Чайковского<sup>1</sup>**. На его

---

<sup>1</sup> Пётр Ильич Чайковский (1840–1893) — русский композитор. Автор большого количества музыкальных произведений: балетов, опер, симфоний.



*Пермский театр оперы и балета  
имени П. И. Чайковского*

сцене звучали все произведения великого русского композитора, написанные им для театра.

День рождения Пермского театра оперы и балета — 24 ноября 1870 года. На его сцене идут спектакли не только для взрослых, но и для детей.

Пермский театр оперы и балета знают не только в Пермском крае и Российской Федерации. Наши артисты — певцы и балерины — выступают почти во всех странах мира, где есть большие театры. Пермский театр оперы и балета — неоднократный обладатель высшей театральной награды России: Национальной театральной премии «Золотая Маска».

Ещё один обладатель «Золотой Маски» — пермский театр «У Моста». Он был создан в столице Пермского края в 1988 году. Ежемесячно на его сцене играется более 30 спектаклей, посмотреть которые могут, в том числе и дети. Правда, дети от 12 лет и старше.

Зал театра «У Моста» всегда полон, и зрители не только ждут каждой премьеры, то есть новых спектаклей, но и готовы по несколько раз ходить на один и тот же — понравившийся.

В Перми и Пермском крае, помимо вышеперечисленных, есть и другие театры. Узнать о них можно и самостоятельно. Причём, даже в библиотеке.



*Библиотека имени А. М. Горького*



К примеру, в самой главной библиотеке Прикамья. Её иногда называют «Горьковкой». Это сокращённо. А полностью — **Пермская государственная ордена «Знак Почёта» краевая универсальная библиотека имени Алексея Максимовича Горького<sup>1</sup>.**

На улице Ленина, 66 «Горьковка» поселилась в 1966 году. А отсчёт своим годам она ведёт с... 1836 года! Тогда она назвалась Пермской публичной библиотекой. В «Горьковке» много книг, брошюр, журналов и других единиц информации — более двух миллионов шестисот десяти тысяч! Это целый кладёзь знаний. Недаром библиотеку посещают и студенты, и педагоги, и учёные.

Тем, кто помладше, запас своих знаний лучше пополнить по другому адресу: **улица Сибирская, 11.** Здесь размещается **Пермская краевая детская библиотека имени Льва Ивановича Кузьмина.**

«Кузьминка», так в просторечии ласково называют библиотеку, «родилась» в 1966 году. А имя пермского детского писателя Л. И. Кузьмина ей присвоили в 2000 году.

---

<sup>1</sup> Горький (настоящая фамилия — Пешков) Алексей Максимович (1868–1936) — писатель. Автор большого количества литературных произведений, в том числе книг «Детство», «Мать», пьесы «На дне». Несколько раз был в городе Перми.



*Краевая детская библиотека имени Л. И. Кузьмина*

В «Кузьминке» рады всем девчонкам и мальчишкам. Для них всегда наготове более двухсот тысяч книг, журналов и других носителей информации. Ведь кому мало печатных изданий, могут воспользоваться компьютерами!

Ещё в «Кузьминке» есть свой журнал. Он называется «Родничок». В «Родничке» нет произведений взрослых авторов, это журнал детского творчества, все стихи, сказки и рассказы, даже рисунки в нём — детские!

Кстати, насчёт рисунков! С них начинается будущая жизнь профессиональных художников. А лучшие картины и другие работы художников-мастеров

в Перми хранятся в художественной галерее.

Пермская государственная художественная галерея пока располагается в здании **кафедрального Спасо-Преображенского собора** по адресу: **Комсомольский проспект, 4.**

Кроме картин, в галерее есть уникальная **коллекция деревянной скульптуры**. Такой нет больше нигде в мире! Изображения богов и святых сделаны в полный рост. Из дерева. Каждой скульптуре больше ста лет! Эту коллекцию собирал один из основателей галереи — Николай Николаевич Серебренников.

Уникальных коллекций и вообще уникального на пермской земле много. Например, ещё одна состоит из различных бронзовых и медных пластин, подвесок, фигурок — они изображают животных, птиц, рыб, людей и сказочных существ. Все эти украшения в чём-то похожи друг на друга, сделаны в одном стиле, и он называется так: **Пермский звериный стиль.**

Коллекция предметов Пермского звериного стиля хранится в **Пермском краевом (краеведческом)**





*Архитектурно-этнографический музей «Хохловка»*

музее. У музея есть так много интересного — даже скелет настоящего мамонта есть! — что показать всё в одном месте не удаётся. Поэтому музей расположен в нескольких зданиях.

Главное из них — бывший дом Н. В. Мешкова, на **улице Монастырской** (бывшей Орджоникидзе), **11**.

А по адресу **Сибирская, 15** — второе здание. В нём находится музей пермских древностей.


Гордится Пермский краевой музей и своими собратями-филиалами в городе Оса, в Пермском районе — **Архитектурно-этнографическим музеем «Хохловка»**. И другими.

Да, пермяки могут гордиться музеями. И не только ими. Пермь во многом была и есть первая.

# Задание № 20

## СПЕКТАКЛИ ТЕАТРА КУКОЛ

Разгадайте ребусы — в них зашифрованы названия спектаклей из репертуара Пермского театра кукол.






## ПЕРВЫЙ. ВПЕРВЫЕ. САМАЯ...



*Электросварка*



*Первый  
радиоприемник*

**Первые в мире электро-сварщики** появились на Мотовилихинском заводе Пермской губернии. В 1888 году инженер Н. Г. Славянов разработал метод электросварки, которым сейчас пользуются во всём мире!

**Первое в мире судно с корпусом, сделанным при помощи сварки,** было построено на пермском Мотовилихинском заводе. Это случилось в 1889 году. А судно было буксирным пароходом. В 1936 году этот пароход установил **мировой рекорд в перевозке грузов** — 42 000 (сорок две тысячи) тонн!

**Первый в мире радио-приёмник** продемонстриро-



*Мотовилихинская  
«Царь-пушка»*

вал пермяк А. С. Попов. Это случилось в 1895 году!

**Самая большая в мире чугунная пушка** была сделана на Мотовилихинском заводе в 1868 году. Вес ствола пушки — 2800 пудов<sup>1</sup>. Мотовилихинская пушка, в отличие от московской Царь-пушки, которая никогда не стреляла, произвела более 300 выстрелов! Каждый — на дальность более километра! Чугунные ядра, которыми стреляла пушка, весили 30 пудов<sup>2</sup>. Эта пушка до сих пор находится в городе Перми — в музее под открытым небом предприятия ОАО «Мотовилихинские заводы».

---

<sup>1</sup> Пуд — старая русская мера веса, равная 16,38 килограмма.  
2800 пудов — более сорока тысяч килограмм!

<sup>2</sup> 30 пудов — более четырёхсот килограмм.



*Царь-молот*



*И. М. Первушин*

**Царь-молот** — так называли 50-тонный (пятидесяти-тонный) паровой молот, который был создан по проекту пермского горного инженера Николая Васильевича Воронцова. В 1875 году молот начал свою работу на Мотовилихинском заводе и долгие годы был самым крупным в мире!

**Самое пермское число в мировой математике — «Первушинское число».** Названо он так в честь пермского священника Иоанна Михеевича Первушина. Помимо служения Богу, он так увлечённо занимался математикой, что стал членом-корреспондентом<sup>1</sup> Санкт-Петербургской, Неаполитанской и Парижской академий наук!

**Первый в России ботанический сад** был создан в городе Соликамске ещё в XVIII (восемнадцатом) веке! Его ос-





*Л. А. Старков.*

*«Спуск на воду первого пожвинского парохода»*

нователем был русский промышленник Григорий Акинфиевич Демидов. В коллекции сада было более 500 растений — уникальных для Урала. Например, пальма. А ещё в саду Демидова собирали урожаи, лимонов, винограда и... ананасов!

**Первый российский пароход** был построен в Пермской губернии — на Пожвинском чугунолитейном и железоделательном заводе — под руковод-


---

<sup>1</sup> Член-корреспондент — учёное звание, присваивается младшим членам организаций учёных (академий); старший — академик.

ством инженера Петра Григорьевича Соболевского в 1816 году. В 1817 году уже два русских парохода проплыли по Каме.

**Первый в России алмаз** был найден на территории Пермской губернии в 1829 году. Его нашёл Павел Попов. Кстати, **первое в России алмазодобывающее предприятие** — прииск «Уралалмаз» также было создано на пермской земле. Это произошло в 1946 году.

**Первый российский паровоз** (изначально его называли «сухопутным пароходом») был построен в Пермской губернии в 1834 году отцом (Ефим<sup>1</sup> Алек-



*Первый  
российский паровоз*

сеевич) и сыном (Мирон<sup>2</sup> Ефимович) Черепановыми — крепостными людьми заводчиков Демидовых. Кстати, в 1839 году, на Санкт-Петербургской промышленной выставке экспонировался паровоз «Пермяк» (тоже построенный на пермской земле), который на-

---

<sup>1</sup> Ефим — древнегреческое слово, в переводе на русский язык означает «благочестивый, благодушный».

<sup>2</sup> Мирон — древнегреческое слово, в переводе на русский язык означает «благоухающий».

звали первым русским паровозом, но — ошибочно.

**Первый российский глиссер<sup>1</sup>** — русский аэроход — построил и испытал на реке Кама пермский поэт, один из первых русских лётчиков Василий Васильевич Каменский. Это произошло в 1913 году. Василий Васильевич собирался создать самолёт, который взлетал бы с воды, но получилось судно, которое мчалось, почти не касаясь речных волн.



*Поэт и авиатор  
В. В. Каменский*

**Впервые в России** в 1894 году в Перми была издана книга, посвящённая целой губернии — Пермской. Её автором стал Никита<sup>2</sup> Саввич Попов. Книга называлась так: «Хозяйственное описание Пермской губернии, сообразно начертанию Санкт-Петербургского Вольного экономического общества, сочинённое в 1802 и 1803 годах в городе Перми». До сих пор ею пользуются историки и краеведы.

---

<sup>1</sup> Глиссер — быстроходное судно.

<sup>2</sup> Никита — греческое слово, в переводе на русский язык означает «победитель».

**Самая уникальная российская пещера — Кунгурская ледяная.** Она находится рядом с городом Кунгур Пермского края.

Пещера сформировалась более 10 000 (десяти тысяч) лет назад! В пещере почти 60 гротов и более 50 подземных озёр!



*Кунгурская ледяная пещера*


**Первая на Урале электростанция** была построена на Мотовилихинском заводе в 1886 году.

**Первые на Урале детские ясли** были открыты в 1892 году в селе Коса Пермской губернии (в советское время село было районным центром Коми-Пермяцкого округа). Их организатором стала Олимпиада<sup>1</sup> Максимовна Варфоломеева.

**Первый на Урале университет** (сейчас — Пермский государственный национальный исследова-

---

<sup>1</sup> Олимпиада — греческое слово, в переводе на русский язык означает «дочь Олимпа». Олимп — название горы, на которой проживали древнегреческие боги.



*Пермские пушечные заводы Мотовилиха.*

*Фото конца XIX века*

тельский университет) был открыт в городе Перми в 1916 году...

На этом последняя глава книги не заканчивается. Её дописывать будете вы, уважаемые читатели. Ведь, может быть, благодаря вам когда-нибудь выйдет в свет книга, где будет написано: «Первым космонавтом, долетевшим до Юпитера, стал пермяк...» А вместо многоточия будет стоять чья-то фамилия. Или, например, в новой книге люди прочтут: «Впервые в мире в Перми было изобретено лекарство от всех болезней». Или: «Самые талантливые люди живут в Пермском крае».

Пусть будет так!

*В сетке «венгерского» кроссворда зашифрованы основные термины главы «Первый. Впервые. Самая...»*

*Примечание: слова при чтении «ломаются» под прямым углом и читаются по горизонтали и вертикали (но не по диагонали!). В конце каждого вопроса стоит цифра — количество букв в слове-ответе.*

*В сетке кроссворда имеются неиспользованные для ответов буквы — из них нужно составить «Ключевое слово». Это то, чем может гордиться Пермский край.*

*Вопросы:*

1. Рабочая профессия, впервые появившаяся в Перми (14).
2. Этот прибор продемонстрировал в 1895 году А. С. Попов (13).
3. Этим словом назывался первый российский глссер В. В. Каменского (7).
4. Название паровоза, который в 1839 году побывал в Санкт-Петербурге (6).
5. Это первое на Урале учреждение образования открылось в Перми в 1916 году (11).
6. Какой драгоценный камень был найден на территории Пермского края впервые в России (5)?
7. Что было построено на Мотовилихинском заводе в 1886 году впервые на Урале (14)?
8. Рядом с Кунгуром находится уникальная Ледяная... (6).
9. Он был построен в 1816 году под руководством инженера

П. Г. Соболевского (7). 10. Пермь — автор «мирового» математического числа (8). 11. Они, первые на Урале, были открыты в селе Коса Пермской губернии (4).

Э	Э	Р	О	Х	О	Д	У	Н	И
Л	А	С	В	К	П	А	Р	Е	В
Е	П	О	А	И	Е	Р	С	И	Т
К	Т	Р	Р	Щ	Щ	Е	У	Т	Е
А	К	Т	А	Н	Е	П	П	А	П
Л	Е	Р	Т	Ц	Р	В	У	Р	Е
М	Л	О	С	И	Я	И	Ш	О	Р
А	Э	Н	И	К	Ш	Л	И	Х	М
З	К	М	Ё	И	Р	С	Н	О	Я
Р	А	Д	И	О	П	Я	А	Д	К

**КЛЮЧЕВОЕ  
СЛОВО:**

--	--	--	--	--

## **КНИГИ, КОТОРЫЕ ПОЛЕЗНО ПЕРЕЛИСТАТЬ, ПРОЧИТАТЬ И ЗАПОМНИТЬ**

*Верхоланцев В. С.* **Город Пермь, его прошлое и настоящее.** — Пермь: Пушка, 2002.

*Горбачевич Н. П., Шатрова Н. В.* **Прикамье: странички далёких и близких времён.** — Пермь: Книжный мир, 2003.

**Гордость земли Пермской.** — Пермь: Пермские новости, 2003.

*Грушко Е. А., Медведев Ю. М.* **Словарь имён.** — Ниж. Новгород: Три богатыря, Братья славяне, 1997.

**Золотые Звёзды Прикамья/И. А. Кондауров, С. И. Мокроусов.** — Пермь: ПКИ<sup>1</sup>, 1988.

*Князева Н. А.* **Маленький пермяк (Азбука краеведа): Уч. пособие для 1–3-х классов.** — Пермь: Книжный мир, 2007.

*Михайлюк В. М.* **Пермская шкатулка.** — Пермь: Пермские новости, 2007.

*Спешилова Е. А.* **Старая Пермь: Дома. Улицы. Люди. 1723–1917.** — Пермь: Курсив, 2003.

---

<sup>1</sup> Пермское книжное издательство.



**Родное Прикамье:** Хрестоматия по литературному краеведению/ *Д. А. Краснощёров*. — Пермь: Книжный мир, 2001.

**Твоё Прикамье. Береги свой дом/** *Е. А. Черных, Т. В. Похожаева*. — Пермь: Пушка, 2001.

*Торопов С. А.* **Пермь:** Путеводитель. — Пермь: ПКИ, 1986.

*Торопов С. А.* **По голубым дорогам Прикамья.** — СПб: Маматов; Пермь: Открытие-Пермь, 2008.

*Юзефович Л. А.* **Школа героев.** — Пермь: ПКИ, 1986.

## **ОТВЕТЫ НА ЗАДАНИЯ КНИГИ**

### **РОДИНА — ...**

*По горизонтали:* очки, оно, молот, юнга, утка, кол, ров, рябина.

*По вертикали:* ученик, зима, гол, но, отравы, три, кон, ор, ля.

Ключевое слово: ОТЧИЗНА.

### **ФАМИЛИЯ, ИМЯ, ОТЧЕСТВО**

ВОРОБЬЁВ ВЛАДИМИР ИВАНОВИЧ.

### **ГОРОДСКИЕ ГОЛОВЫ**

1. Пчела. 2. Лето. 3. Повар. 4. Осёл. 5. Лев. 6. Слон.  
7. Грабли. 8. Лиса. 9. Иглы. 10. Пингвин.

Ключевые слова: ПОПОВ, СИЛИН.

### **ГОРОД ...**

1. Колокольчик. 2. Конёк. 3. Кувшинка. 4. Антракт.  
5. Труба. 6. Август. 7. Тротуар. 8. Родители. 9. Игра.  
10. Асфальт. 11. Ток.

Ключевое слово: КУНГУР.

## **УЛИЦЫ СТАРОЙ ПЕРМИ**

1. Торговая.
2. Пермская.
3. Коммунистическая.

## **ГЕОЛОГИЧЕСКИЙ ПЕРИОД**

*По горизонтали:* 1. Поскок. 7. Арена. 8. Кошмар.  
9. Брошь. 10. Молоко. 11. Нитка.

*По вертикали:* 2. Огород. 3. Компот. 5. Ремонт.  
6. Пальма.

Ключевое слово: 4. — КАРБОН.

## **ЧТО ЗА ДОБЫЧА?**

Если правильно соединить точки рисунка, должен получиться силуэт РЫБЫ.

## **ГУБЕРНАТОР — МИНИСТР — ПОМОЩНИК ПРЕЗИДЕНТА**

*По горизонтали:* перемена, вода, Ока, лёд, удав, баба.

*По вертикали:* лето, река, тело, ара, воля, дядя,  
краб, дуб, да, ва.

Ключевое слово: ТРУТНЕВ.

## **СТАРЫЙ АЭРОПОРТ**

1. Болото. 2. Корыто. 3. Ворона. 4. Измена. 5. Бархан. 6. Конура. 7. Звонок. 8. Карниз.

Ключевое слово: БАХАРЕВКА.

## **СИЛЬКАН — ЭТО...**

Кактус, роза, ромашка, одуванчик, тюльпан.

Ключевое слово: КОЛОКОЛЬЧИК

## **ГДЕ ДЕЛАЛИ КАСКИ**

1. Акула. 2. Алфавит. 3. Торт. 4. Тысяча. 5. Армрестлинг. 6. Грильяж. 7. Желток. 8. Кавалер. 9. Рыбак. 10. Карандаш. 11. Шапка.

Ключевое слово: ЛЫСЬВА.

## **НАЙДИ НАРОД**

Армяне, башкиры, белорусы, грузины, марийцы, поляки, русские, татары, удмурты, украинцы, чуваш.

Ключевое слово: НЕМЦЫ.

## **СЕВЕРНАЯ КРАСАВИЦА**

1. Вода. 2. Гриб. 3. Шапка. 4. Дерево. 5. Рыба. 6. Свеча.

Ключевое слово: ВИШЕРА.

## **СЛОВА ИЗ... ДЕРЕВЬЕВ**

1. Мель, сель, цель.

Ключевое слово: ЕЛЬ.

2. Грива, иваси, нива, Иван.

Ключевое слово: ИВА.

## **ДЕТКИ В КЛЕТКЕ**

1. Медвежонок. 2. Лисёнок. 3. Волчонок. 4. Птенец.  
5. Поросяенок. 6. Зайчонок. 7. Лягушонок. 8. Жеребёнок.

Ключевое слово: ЕЖОНОК.

## **ПОВТОРЕНИЕ — МАТЬ УЧЕНИЯ**

1. Соль.

2. Руда.

3. Нефть.

4. Волконскоит.

## **НАШ КОСМОНАВТ**

*По горизонтали:* 1. Хор. 3. Тыл. 5. Пик. 7. Ара. 8. Она. 9. Ток. 11. Зуб. 13. Рот. 15. Чад. 17. Вал. 19. Бас. 21. Око. 22. Ода. 23. Ком. 24. Ров. 25. Лев.

*По вертикали:* 1. Хит. 2. Рак. 3. Таз. 4. Лоб. 5. Пар. 6. Кит. 10. Оса. 12. Ура. 14. «Ока». 15. Чек. 16. Дом. 17. Вор. 18. Лов. 19. Бал. 20. Сев.

Ключевые слова:

**ВИКТОР ПЕТРОВИЧ САВИНЫХ.**

## **ГЕРОЙ-ТАНКИСТ**

1. Труд. 2. Дерево. 3. Остров. 4. Вокзал. 5. Ластик. 6. Кроссворд. 7. Домофон. 8. Носок. 9. Крокодил. 10. Лезвие. 11. «Ералаш». 12. Шут.

Ключевое слово: **ЕКИМОВ.**

## **ЧТО ЗА ПАМЯТНИК?**

*По горизонтали:* 2. Кот. 6. Метр. 7. Ралли. 13. Озеро. 14. Стол. 15. Рот.

*По вертикали:* 1. Веер. 2. Кран. 3. Трюк. 4. Плот. 5. Литр. 8. Брод. 9. Овен. 10. Егор. 11. Аист. 12. Енот.  
Ключевое слово: 8. — **БРОНЕКАТЕР.**

## **СПЕКТАКЛИ ТЕАТРА КУКОЛ**

1. «Каштанка».
2. «Маугли».
3. «Теремок».

## **МЫ ПЕРВЫЕ!**

1. Электросварщик.
2. Радиоприёмник.
3. Аэроход.
4. «Пермяк».
5. Университет.
6. Алмаз.
7. Электростанция.
8. Пещера.
9. Пароход.
10. Первушин.
11. Ясли.

Ключевое слово: ПУШКА.

# СОДЕРЖАНИЕ

Слово автора.....	3
Родина и то, что с ней связано .....	5
<i>Задание № 1</i> .....	9
Имя, отчество, фамилия .....	10
<i>Задание № 2</i> .....	15
Город Пермь.....	16
<i>Задание № 3</i> .....	24
Районы Перми и Пермского края, городá .....	27
<i>Задание № 4</i> .....	31
Улицы Перми.....	32
<i>Задание № 5</i> .....	40
Пермский период.....	41
<i>Задание № 6</i> .....	43
Пермь Великая .....	44
<i>Задание 7</i> .....	48
Пермская губерния .....	49
<i>Задание № 8</i> .....	53
Пермская область .....	54
<i>Задание № 9</i> .....	58
Коми-Пермяцкий национальный (автономный) округ.....	60
<i>Задание № 10</i> .....	65
Пермский край.....	66
<i>Задание № 11</i> .....	70



Национальности (народы)	
Пермского края .....	72
<i>Задание № 12</i> .....	78
Пермские реки .....	80
<i>Задание № 13</i> .....	88
Флора Пермского края.....	90
<i>Задание № 14</i> .....	96
Фауна Пермского края.....	97
<i>Задание № 15</i> .....	102
Полезные ископаемые	
Пермского края .....	104
<i>Задание № 16</i> .....	111
Имена в истории	
Пермского края .....	112
<i>Задание № 17</i> .....	126
Пермяки-герои .....	128
<i>Задание № 18</i> .....	135
Памятники Перми .....	137
<i>Задание № 19</i> .....	144
Пермские театры, библиотеки, музеи.....	146
<i>Задание № 20</i> .....	155
Первый. Впервые. Самая... ..	156
<i>Задание № 21</i> .....	164
Книги, которые полезно перелистать,	
прочитать и запомнить .....	166
Ответы на задания книги .....	168

*Краеведческое издание*

Андрей Сергеевич ЗЕЛЕНИН

# **ПЕРМЬ И ПЕРМСКИЙ КРАЙ: ЗАНИМАТЕЛЬНОЕ КРАЕВЕДЕНИЕ**

*Рецензенты: В. Е. Кайгородова, кандидат филологических наук,  
доцент филологического факультета ПГГПУ;  
Н. А. Князева, кандидат педагогических наук, доцент факультета  
педагогики и методики начального образования ПГГПУ.*

Редактор — И. С. Архипенкова  
Дизайн, вёрстка — С. Э. Неведомская

*Автор благодарит всех, кто предоставил фотографии, в том числе  
Игоря Катаева, Валерия Глорию, Елену Голдобину, Андрея Мамаева.*

**Зеленин А. С.**

**3 48 Пермь и Пермский край: занимательное краеведение:** Пособие по краеведению для детей младшего и среднего школьного возраста – 2-е изд. перераб. и доп. – Пермь: Пермский писатель, 2013. — 176 с., ил.

УДК 908 (470.53)  
ББК 26.890 (2Рос-4Пер)

Подписано в печать 31.07.2013.  
Формат 70х108 1/32.  
Бумага ВХИ.  
Гарнитура «SchoolBook».  
Печать офсетная.  
Тираж 3000 экз.  
Заказ № 519.

ПКОО «Союз писателей России»  
ПКОО «Пермский писатель»  
E-mail: permsprossii@rambler.ru

Отпечатано с готовых файлов заказчика  
в ОАО ИПП «Уральский рабочий».  
620990, Свердловская обл.,  
г. Екатеринбург, ул. Тургенева, 13.





Герб и флаг Пермского края



Герб и флаг города Перми



Герб и флаг Коми-Пермяцкого округа