
САНКТ-ПЕТЕРБУРГСКИЙ ГОСУДАРСТВЕННЫЙ УНИВЕРСИТЕТ

Михаил Амосов, Сажидат Сафина

АЗИАТСКО-ТИХООКЕАНСКИЙ РЕГИОН

СТРАНЫ И ФЛАГИ



ИЗДАТЕЛЬСТВО САНКТ-ПЕТЕРБУРГСКОГО УНИВЕРСИТЕТА

УДК 913+929.9
ББК 26.8г(55/58/8)
А35

Рецензенты: канд. геогр. наук *И. Г. Лимонина* (С.-Петербург. гос. экон. ун-т);
д-р геогр. наук *Д. В. Севастьянов* (С.-Петербург. гос. ун-т)

*Рекомендовано к печати
учебно-методической комиссией Института наук о Земле
Санкт-Петербургского государственного университета*

А35 **Амосов Михаил, Сафина Сажид**
Азиатско-Тихоокеанский регион. Страны и флаги. — СПб.: Изд-во
С.-Петерб. ун-та, 2018. — 168 с.
ISBN 978-5-288-05843-1

В книге дается обзор развития Азиатско-Тихоокеанского региона от древнейших этапов его освоения человеком до современности, а также представлен актуальный справочный материал о 43 странах Восточной и Юго-Восточной Азии, Австралии и Океании с кратким обзором их истории, представленной через историю флагов каждой территории.

Издание, рассчитанное на широкий круг читателей, также может использоваться в качестве учебного пособия при профессиональной подготовке будущих географов, историков, востоковедов, специалистов в сфере туризма и международных отношений.

УДК 913+929.9
ББК 26.8г(55/58/8)

ISBN 978-5-288-05843-1

© Санкт-Петербургский
государственный
университет, 2018

© М. И. Амосов,
С. С. Сафина, 2018

Справочное издание

*АМОСОВ Михаил Иванович,
САФИНА Сажид Сарваровна*

АЗИАТСКО-ТИХООКЕАНСКИЙ РЕГИОН.
СТРАНЫ И ФЛАГИ

Редактор *И. Кудрявина*
Корректор *А. Яшина*
Компьютерная верстка *Е. Рабжаевой*
Обложка *Е. Арделян*

Подписано в печать 20.08.2018. Формат 60 × 90 ¹/₁₂.
Усл. печ. л. 14. Планируемый тираж 1000 экз.
1-й завод — 200 экз. Заказ №

Издательство Санкт-Петербургского университета.
199004, Санкт-Петербург, В. О., 6-я линия, д. 11.
Тел./факс +7(812) 328-44-22
publishing@spbu.ru



publishing.spbu.ru

Типография Издательства СПбГУ.
199034, Санкт-Петербург, Менделеевская линия, д. 5.

Оглавление

[От авторов]	4	Глава 3. Австралия и Океания	105
Глава 1. Историческая география Азиатско-Тихоокеанского региона	7	Австралия	106
Глава 2. Восточная и Юго-Восточная Азия	21	Вануату	110
Бруней	22	Гавайи	112
Восточный Тимор	25	Гуам	114
Вьетнам	27	Кирибати	116
Индонезия	34	Острова Кука	119
Камбоджа	40	Северные Марианские Острова	120
Китай	44	Маршалловы Острова	124
Северная Корея	54	Микронезия	128
Южная Корея	58	Науру	131
Лаос	62	Новая Зеландия	133
Малайзия	66	Ниуэ	137
Монголия	74	Новая Каледония	138
Мьянма (Бирма)	80	Норфолк	140
Остров Рождества	87	Палау	141
Сингапур	88	Папуа — Новая Гвинея	144
Таиланд	91	Питкэрн	148
Филиппины	94	Самоа	149
Япония	99	Американское Самоа	152
		Соломоновы Острова	154
		Токелау	156
		Тонга	157
		Тувалу	159
		Фиджи	162
		Французская Полинезия	164
		Уоллис и Футуна	167
		Библиографический список	168

Уважаемый читатель!

Перед вами необычная книга.

В ней соединены две темы — информация о странах Азиатско-Тихоокеанского региона и сведения об их флагах.

Азиатско-Тихоокеанский регион включает в свой состав азиатские страны, выходящие к берегам Тихого океана, а также тесно связанные с ними в экономическом отношении Австралию и острова Тихого океана.

Государства региона занимают около 30 % поверхности суши, на их долю приходится более 30 % населения мира и более 40 % глобального производства товаров и услуг («глобального ВВП»). Стремительный, а главное, качественный и эффективный экономический рост в Азиатско-Тихоокеанском регионе, особенности научно-технического и социального прогресса в этих странах вызывают интерес во всём мире.

Подход, применённый при написании книги, направлен на то, чтобы повысить образное восприятие сведений о географии, истории и современном состоянии региона. Для этого в рассказы о странах включена подробная информация о флагах и их истории.

В современном мире флаги представляют собой наиболее часто используемые символы государств. Свои флаги имеют не только страны, но и отдельные регионы и города, а также международные организации, партии, общественные организации, национальные движения. История флагов и в особенности история смены флагов в том или ином государстве позволяет зафиксировать важнейшие вехи в развитии страны. Без рассказа о географических особенностях стран и об основных событиях их истории невозможно объяснить дизайн флагов, поэтому сопоставление данных о странах и их флагах показалось авторам настоящей книги весьма продуктивным и интересным ходом.

В нашей книге три главы.

Важную роль при её создании имело представление о неразрывной связи исторических событий с географическими особенностями стран, поэтому первая глава представляет собой историко-географический обзор всего Азиатско-Тихоокеанского региона. В заключительной части главы представлена информация о некоторых флагах Европы и Америки, которые оказали влияние на дизайн флагов Азиатско-Тихоокеанского региона.

Во второй и третьей главах (а они основные) рассказано о каждой из 43 стран региона (в их число включена Мьянма, расположенная на берегах Индийского океана, но исторически связанная с другими странами Юго-Восточной Азии). По каждой стране приводится общая информация о её современном состоянии (площадь, перечень соседей, численность населения, национальный состав, ВВП на душу населения и др.), а затем даётся краткий очерк истории страны и история её флагов. Важно, что обе исторические линии сплетены в одно повествование.

В конце книги помещена информация о литературе и интернет-ресурсах, которые мы использовали при написании книги.

Книга подготовлена двумя авторами, один из которых в течение многих лет читает лекции по исторической географии и увлечён вексиллологией – научной дисциплиной, изучающей флаги, а другой читает лекции по экономической географии Азиатско-Тихоокеанского региона. Глава 1 была опубликована: Амосов М. И., Калоева А. Т., Лимонина И. Г., Сафина С. С. Экономическая география стран Азиатско-Тихоокеанского региона: учебное пособие. СПб.: Изд-во Санкт-Петербургского государственного экономического университета, 2016.

Авторы благодарят Николая Смирнова и Елену Рабжаеву за неоценимую помощь, которую они оказали в создании этой книги.

*Михаил Амосов
Сажид Сафина*



Глава 1

**ИСТОРИЧЕСКАЯ ГЕОГРАФИЯ
АЗИАТСКО-ТИХООКЕАНСКОГО РЕГИОНА**

В зависимости от особенностей историко-географического развития страны Азиатско-Тихоокеанского региона могут быть отнесены к одному из четырёх районов:

- Восточная Азия (Китай, Япония, Корея, Монголия);
- Юго-Восточная Азия (Индонезия, Малайзия, Бруней, Восточный Тимор, Филиппины, Таиланд, Вьетнам, Лаос, Камбоджа, Мьянма);
- Австралия;
- Океания (Папуа — Новая Гвинея, Новая Зеландия, другие государства и зависимые территории на островах Тихого океана, американский штат Гавайи).

Древнейшие этапы освоения региона человеком

Большая часть территории Азиатско-Тихоокеанского региона — область очень древнего заселения, тогда как острова Океании были освоены человеком сравнительно поздно.

Люди современного типа проникли в Азию из Африки не позднее 70 тыс. лет назад. Из района Юго-Восточной Азии около 60 тыс. лет назад люди смогли расселиться на территорию Австралии и Новой Гвинеи. Представители этой древнейшей волны переселенцев имели тёмную пигментацию кожи. В настоящее время их потомки (австралийские аборигены и др.) относятся к особой, австралоидной расе, отличающейся как от негроидов, так и от европеоидов и монголоидов.

Жители Австралии в течение многих тысячелетий развивали своё хозяйство и культуру вне постоянных связей с представителями других материков. Вследствие этого их технологии развивались очень медленно. К моменту активного проникновения европейцев в Австралию (конец XVIII — начало XIX в.) аборигены занимались охотой и собирательством (присваивающее хозяйство) и использовали орудия, характерные для каменного века. Австралия оставалась наименее заселённым материком.

Несколько десятков тысяч лет назад в Азии сформировалась монголоидная раса. Со временем её представители стали активно расселяться по территории Восточной и Юго-Восточной Азии. Решающую роль в этом процессе сыграл переход к производящему хозяйству, основанному на земледелии и скотоводстве.

Переход к земледелию и скотоводству

Технологии производящего хозяйства в разных частях света формировались постепенно и независимо друг от друга. Со временем переход от охоты и собирательства к производящему хозяйству неизбежно вызывал быстрый демографический рост. Новые технологии распространялись из наиболее успешных центров на прилегающие территории со сходными природными условиями, где рост населения также ускорялся.

В пределах Азиатско-Тихоокеанского региона, возможно, наиболее древний центр производящего хозяйства возник в период 8–6-го тыс. до н. э. в горах Новой Гвинеи. Однако этот очаг остался изолированным и не оказал существенного влияния на ход мирового исторического процесса, так как в низкоргорных и низменных ландшафтах острова природные условия не были благоприятными для развития земледелия, основанного на технологиях каменного века. Район с развитым сельским хозяйством и большой плотностью населения в центре Новой Гвинеи стал известен представителям цивилизованного мира только в 1920-е гг.

Археологи, изучающие Юго-Восточную Азию, предполагают, что некоторые растения могли быть введены в культуру в районе современного Таиланда около 6–5-го тыс. до н. э. Однако это событие не оказало заметного влияния на экономическое развитие Азиатско-Тихоокеанского региона.

Гораздо более успешными оказались два других связанных между собой центра древнего сельского хозяйства, которые сформировались в Восточной Азии около 5–2-го тыс. до н. э.

Один из них располагался в бассейне реки Хуанхэ и был весьма успешным. Здесь люди научились возделывать просо и другие сельскохозяйственные культуры, одомашнили свиней. Почвы Великой Китайской равнины, развивавшиеся на лёгких осадочных породах — лёссах, отличались высоким плодородием и хорошо поддавались обработке орудиями каменного века. В связи с этим обладатели новых производственных технологий быстро осваивали всё новые земли, а число жителей неизменно увеличивалось. В этом районе началось формирование китайского этноса — наиболее многочисленного народа современности. Дополнительным фактором развития стало распространение в бассейне Хуанхэ в первой половине 2-го тыс. до н. э. некоторых злаков (пшеница, ячмень) и домашних животных (коровы, овцы, козы), заимствованных из Западной Азии через степные пространства Евразии.

Второй очаг зарождения новых сельскохозяйственных технологий располагался в районе низовой реки Янцзы, где, по видимому впервые в мире, была освоена технология выращивания риса. Развитая сельскохозяйственная культура рисоводов, сформировавшаяся здесь около 3-го тыс. до н. э., по своим характеристикам оказалась очень благоприятной для природных условий Восточной и Юго-Восточной Азии (обильные осадки и возможность создания заливных полей).

Постепенно технологии рисоводства совершенствовались, появлялись новые, более урожайные сорта, некоторые из них были приспособлены к более холодным климатическим условиям. Из первоначального очага выращивания риса эти технологии распространились как на юг — на территорию Индокитая, так и на север — вплоть до Кореи и Японии.

К IV–V вв. до н. э. рисоводство распространилось по всей территории Корейского полуострова. В это же время с территории Кореи часть жителей стала переселяться на юг Японии (остров Кюсю), что привело к коренному изменению жизненного уклада местного населения — на смену хозяйству, основанному на технологиях каменного века, пришло развитое рисоводство с использованием орудий из бронзы и железа. В течение нескольких следующих столетий в Японию переселилось более 1 млн человек. Именно в результате такой миграции произошло формирование японского этноса.

Одним из важных последствий распространения рисоводства стали миграции на острова Юго-Восточной Азии. Группы земледельцев, освоивших к тому же мореплавание, расселялись на этих островах, начав своё движение из прибрежной части современной китайской провинции Фуцзянь на Тайвань около 5 тыс. лет назад.

В дальнейшем миграционный процесс охватил Филиппины, затем — Калимантан и другие острова Индонезии. В результате этого местные племена были поглощены более многочисленными переселенцами; население островов Юго-Восточной Азии приобрело монголоидные черты (схожие процессы происходили и в материковой части Юго-Восточной Азии).

Заключительным этапом описанного процесса стало расселение людей на островах Океании. Маршрут этой миграции проходил вдоль северного берега Новой Гвинеи и далее — к Соломоновым островам, Вануату, Новой Каледонии и островам Фиджи (последние заселены примерно 3,5 тыс. лет назад). Пере-

селенцы были умелыми мореплавателями и занимались земледелием, использовали технологии каменного века. Рисоводство на островах Океании было невозможно, поэтому переселенцы выращивали культуры, принесённые из района Индонезии и Новой Гвинеи (корнеплод таро и др.), разводили свиней и кур (центр их одомашнивания находился в материковом Китае).

Не позднее 800 г. до н. э. миграционная волна достигла островов Самоа. В дальнейшем из района островов Фиджи и Самоа были заселены более отдалённые островные группы Океании. В последнюю очередь были освоены Гавайи (III–IV вв.) и Новая Зеландия (XIII в.). Интересно, что к моменту встречи с представителями европейской цивилизации (конец XVIII в.) жители островов Океании (в том числе Новой Зеландии) находились на гораздо более высоком уровне развития, чем австралийские аборигены.

Несмотря на происходившие миграционные процессы, наиболее хорошо заселённой областью Азиатско-Тихоокеанского региона по-прежнему оставалась Великая Китайская равнина и некоторые прилегающие территории. К тому же в этом районе впервые на территории Азиатско-Тихоокеанского региона получили распространение технологии производства металлических орудий (производство бронзы — с XVIII в. до н. э., производство железа — начиная с VIII–V вв. до н. э.). Появилась китайская иероглифическая письменность (первые известные памятники — не позднее XVII в. до н. э.).

Возникновение первых государств на территории Китая

Распространение металлических орудий и письменности способствовало формированию первых государств в Азиатско-Тихоокеанском регионе, которые первоначально располагались в бассейне Хуанхэ. Достоверные сведения о первом таком государстве относятся к началу XIII в. до н. э. Вскоре в бассейне Хуанхэ сформировалась уже группа соперничающих китайских государств.

В 221 г. до н. э. Цинь Шихуанди — правитель одного из таких государств — сумел впервые создать империю, охватывавшую практически всю территорию расселения китайцев (Великая Китайская равнина и район нижнего течения реки Янцзы). Возможно, одним из побудительных мотивов, способствовавших объединению Китая, было желание создать более эффективную систему обороны от набегов кочевых племён, проживавших в степях и по-

лупустынях Монголии и Маньчжурии. Во всяком случае, именно в годы правления Цинь Шихуанди была предпринята первая попытка создания стены, отделяющей Китай от кочевников.

Империя, созданная Цинь Шихуанди, распалась уже через 15 лет. Однако тенденция к политическому объединению на основе этнической общности привела к тому, что уже в 206 г. до н. э. возникло новое единое государство, названное по имени новой династии — Хань.

Начиная с середины II в. до н. э. империя Хань переживала настоящий расцвет. Её территория расширилась далеко за пределы древнекитайских царств и охватила северную часть Корейского полуострова и южные территории вплоть до Южно-Китайского моря (во времена Хань эти земли оставались далёкой периферией империи и были заселены некитайскими аборигенными народами). В качестве государственной религии в Хань было принято конфуцианство. К началу нашей эры население ханьского Китая насчитывало около 50 млн человек. С тех пор название «ханьцы» стало общим этнонимом всех китайцев.

Империя Хань была одним из наиболее мощных государственных образований своего времени, сопоставимым с Римом и Парфией. Однако если цивилизации Средиземноморья и Ближнего Востока находились между собой в постоянном и тесном контакте, то Китай развивался достаточно обособленно. Все его соседи находились на более низком уровне развития. Установление торговых контактов с далёкими империями, расположенными на Западе (Великий шёлковый путь) не меняло общей картины. В это время возникает представление о Китае как о Чжунго — «Срединном царстве», окружённом варварами («чжун» — середина, «го» — страна, царство).

В начале III в. н. э. империя Хань распалась. Последовали вторжения кочевников, а затем ещё одно объединение Китая под руководством новой династии. В дальнейшем Китай переживал ещё несколько циклов распадов и объединений. Возможно, этими циклами управляли процессы взаимодействия между китайскими государствами и кочевыми империями, время от времени возникавшими в степных районах, прилегающих к Китаю. В основе этих циклов могли лежать природные процессы, обусловленные многовековыми периодами увлажнения и иссушения климата¹.

¹ Амосов М. И., Москаленко И. Г. Основные вопросы исторической географии Евразийских степей // Доклады XII съезда РГО (Кронштадт, 2005). СПб., 2005. С. 82–83.

В III–V столетиях и в более позднее время происходила массовая миграция китайцев на юг — вплоть до побережья Южно-Китайского моря. Этот процесс сопровождался постепенным «поглощением» китайцами многочисленных народов, проживавших к югу от Янцзы.

Появление государств за пределами территории Китая

Части Азиатско-Тихоокеанского региона, находящиеся за пределами Китая, длительное время существенно отставали от него по темпам экономического и культурного развития, поэтому создание первых государств в этих районах происходило со значительной задержкой во времени. Интересно, что на некоторых территориях государственность так и не возникла вплоть до момента проникновения туда европейцев.

Самое первое некитайское государство в Азиатско-Тихоокеанском регионе — Чосон, населённое корейцами. Оно сформировалось на севере Корейского полуострова и соседних районах Маньчжурии под явным влиянием Китая. Первоначально его центр находился в районе полуострова Ляодун (на территории современного Китая), а впоследствии переместился в район современного Пхеньяна. Время основания Чосона является предметом острых дискуссий среди современных исследователей. По оценке В. М. Тихонова и Кан Мангиля, возникновение этого государства произошло не ранее V в. до н. э. (на 900 лет позже возникновения государств на территории Китая)².

Первая кочевая империя — империя Хунну — возникла в III в. до н. э. в степях и полупустынях, прилегающих к Китаю с севера. Следует, однако, учитывать, что такие государственные образования были весьма неустойчивыми.

На южной периферии Китая государственность утверждается в III в. до н. э., когда на севере территории современного Вьетнама возникло государство Аулак (на тысячу лет позже, чем первые государства в Китае).

Во II в. до н. э. существовало крупное вьетнамское государство — Намвьет. Оно располагалось на севере современного Вьетнама и в районе южнокитайских провинций. Столица Намвьета находилась недалеко от современного китайского города Гуанчжоу. В 111 г. до н. э. Намвьет был завоёван империей

² Тихонов В. М. История Кореи: в 2 т. М.: Муравей, 2003. Т. 1. С. 77–78.

Хань в ходе её продвижения на юг. Вплоть до IX в. Вьетнам непрерывно находился под китайским управлением.

В более отдалённых районах Юго-Восточной Азии государства возникают гораздо позже, чем во Вьетнаме. Первое государство кхмеров (на территории Камбоджи) оформилось только в I в. н. э.; это образование охватывало также юг современного Вьетнама и часть территории Таиланда. Государства на территории Мьянмы и Индонезии возникли ещё позднее.

Очень поздно возникла государственность в Японии. По-видимому, это произошло к IV в., когда в районе современного Киото начали строить огромные погребальные курганы. Здесь сформировался центр древнеяпонского государства Ямато.

Китайские государства Тан и Сун как передовые страны своего времени

Важную роль в культурном и технологическом развитии человечества сыграли китайские государства династий Тан (VII–X вв.) и Сун (X–XIII вв.).

Китай в это время добился значительных экономических успехов. Прогрессировало сельское хозяйство — основа экономики того времени. В рисоводстве были внедрены новые сорта, новые приёмы агротехники, применялись различные водоподъёмные механизмы. Вырабатывалось всё больше тканей из шёлка и хлопка. Важную роль играло выращивание чая и сахарного тростника. Небывалый подъём испытывало металлургическое производство, различные виды ремёсел. Активно использовались изобретения, сделанные в Китае в разное время: книгопечатание, порох, магнитный компас, технологии изготовления бумаги и фарфора и др.

Центр экономического развития постепенно сместился на юг — в бассейн Янцзы и далее. Столица Китая Ханьчжоу насчитывала около 500 тыс. жителей и была крупнейшим городом мира.

Были установлены достаточно регулярные торговые контакты с Юго-Восточной Азией и индийскими государствами. Они осуществлялись благодаря морским путям, проложенным через порт Кантон (современный Гуанчжоу). К XII–XIII вв. относится первая волна переселения китайцев с материка на остров Тайвань.

По оценке В. А. Мельянцева, к концу сунского правления в Китае в расчёте на душу населения валовый внутренний продукт мог достигать 600–700 долларов, что было выше, чем в других развитых регионах мира (Индия — 550–650, Египет — 470–530,

передовые страны Западной Европы — 350–400)³. Э. Мэддисон также считает, что Китай опережал Западную Европу по уровню подушевого ВВП, но разрыв не был столь значительным⁴. По уровню грамотности (20–30 %) Китай намного опережал Западную Европу. Однако страна испытывала и ряд трудностей — значительные территории на севере длительное время находились под властью выходцев из кочевого мира, которые создавали там свои государства, воевавшие с государством Сун.

В это же время происходило ускоренное, хотя и не столь успешное развитие Японии (оценка ВВП на душу населения — 250–300 долларов), Кореи и государств Юго-Восточной Азии (Дайвьет и Тямпа на территории современного Вьетнама; кхмерское государство в Камбодже и Таиланде, Паган в Мьянме; Шривиджайя на Суматре, Яве и полуострове Малакка). Страны Юго-Восточной Азии испытывали сильное культурное влияние Индии, хотя поддерживали торговые связи как с ней, так и с Китаем.

Монгольские вторжения, государство Маджапахит и распространение ислама

Резкие перемены в развитии Восточной и Юго-Восточной Азии произошли в связи с экспансией Монгольской империи, основанной в 1206 г. Чингисханом. К концу XIII в. монголы смогли захватить всю территорию Китая, Кореи и Мьянмы. Были предприняты попытки покорения Японии и Шривиджайи, однако подчинить себе эти заморские государства монголы не смогли.

Монгольские ханы перенесли свою столицу на север Китая — в Пекин, расположенный недалеко от степных просторов Евразии. Сами ханы превратились в императоров Китая (династия Юань). Эта династия была свергнута уже во второй половине XIV в., однако к этому времени монгольское владычество привело к огромным разрушениям, замедлению технического прогресса и экономическому упадку как в Китае, так и в соседних странах. При новой династии — Мин — экономическое развитие возобновилось, но не было столь успешным, как раньше.

Важные перемены произошли в Юго-Восточной Азии, где после попытки монгольского вторжения на остров Ява возвы-

³ Мельянец В. А. Восток и Запад во втором тысячелетии: экономика, история и современность. М.: Изд-во МГУ, 1996. С. 58–59.

⁴ Мэддисон Э. Контуры мировой экономики в 1–2030 годах. Очерки по мировой макроэкономической истории. М.: Изд-во Института Гайдара, 2012. С. 576.

силось государство Маджапахит, центр которого располагался на востоке этого острова. Правители Маджапахита объединили под своей властью всю Яву, к концу XIV в. в вассальной зависимости от них оказалась почти вся территория современных Индонезии и Малайзии. В основе экономики Маджапахита лежало традиционное для этих мест сельское хозяйство (рисоводство), а также морская торговля, в том числе с Индией и Китаем. Главными экспортными продуктами были ценные породы деревьев, олово, ткани (батик).

Особое значение для Маджапахита имела торговля пряностями, которые высоко ценились в Индии, мусульманских странах Западной Азии и даже в Европе. Важным поставщиком этих товаров были Молуккские острова (Острова пряностей), расположенные между островами Сулавеси и Новая Гвинея. Здесь в естественных условиях росли мускатные и гвоздичные деревья, дававшие пряности.

В конце XIV и XV в. во многих странах Юго-Восточной Азии — от Суматры до Филиппин и Молуккских островов стали поселяться китайские купцы.

Важную роль в организации торговли между странами Азиатско-Тихоокеанского региона и Индией играли мусульмане. Именно они смогли проложить торговые пути из Индии к Гуанчжоу — крупнейшему портовому городу на юге Китая. В странах Юго-Восточной Азии благодаря налаживанию торговли с исламизированным Индийским субконтинентом стал распространяться ислам (ранее здесь получили распространение индуизм и буддизм, также «импортированные» из Индии).

Первым районом распространения ислама в Юго-Восточной Азии (с VIII в.) стала западная оконечность острова Суматра. В XII в. здесь возникло первое мусульманское государство в Азиатско-Тихоокеанском регионе — султанат Ачех (или Аче). Отсюда ислам распространялся по северным побережьям островов Суматра и Ява.

В конце XIV — начале XV в. многие торговые города, подвластные Маджапахиту, стали стремиться к самостоятельности. Их правители с охотой принимали ислам. Важным торговым пунктом под управлением мусульманского султана стал город Малакка, расположенный на территории современной Малайзии. Этот город занимал удобное положение на полпути из Индии в Китай. Дороги отсюда вели и на восток — на Яву и к Молуккским островам. Ислам стал господствующей религией в султанате Бру-

ней. К концу XV в. мусульмане контролировали Суматру, исламские государства возникли на Филиппинах и даже на севере Явы. Маджапахит утратил роль главной региональной державы.

Начало европейской экспансии

На рубеже XV и XVI вв. началась эпоха Великих географических открытий. В это время Испания и Португалия стали снаряжать далёкие морские экспедиции. Их целью были организация межконтинентальной торговли и завоевание новых земель. Были открыты морские пути из Европы к берегам Америки и Индии. По соглашению между Испанией и Португалией восточное (индийское) направление экспансии было закреплено за Португалией.

Создав опорные пункты в Индии, португальцы стали прокладывать торговые пути в Азиатско-Тихоокеанский регион. Они стремились монополизировать торговлю пряностями и наладить связи с Китаем.

В 1511 г. они захватили султанат Малакка и превратили его в опорный пункт своей дальнейшей экспансии. Уже в следующем году португальцы достигли Молуккских островов. Укреплённые торговые пункты португальцев были созданы на Суматре, Яве, Сулавеси, Тиморе. Была налажена торговля с Китаем (в 1555 г. основан укрепленный торговый порт — Макао) и Японией.

Во второй половине XVI в. через Тихий океан на Филиппины проникли испанцы; архипелаг стал их колониальным владением. Опираясь на Филиппины, испанцы организовали торговлю с Китаем через Тихий океан. В Китае они покупали чай и шёлк, а в империю Мин поставляли серебро, добывавшееся в испанских колониях в Америке.

К началу эпохи Великих географических открытий Китай оставался крупнейшей экономической державой мира, так как его население в начале XVI в. составляло около 100 млн человек, тогда как в Португалии в это время проживал 1 млн, а в Испании — менее 7 млн. Население всей Западной Европы составляло около 70 млн жителей. На фоне этих данных весьма интересно, что инициатива межконтинентальной торговли принадлежит не Китаю или другим странам Азиатско-Тихоокеанского региона, а небольшой европейской стране Португалии, а также Испании.

Успехи европейцев были обусловлены тем, что к началу Великих географических открытий по уровню технологий и экономическому развитию страны Азиатско-Тихоокеанского

региона отстали от Западной Европы. Согласно расчётам Э. Мэддисона, уровень подушевого ВВП в Китае в это время был почти в два раза ниже, чем в Италии, где этот показатель был наивысшим в мире. Китай уступал также Нидерландам, Франции, Великобритании, Испании, немецким государствам. Даже Португалия имела подушевой ВВП, сравнимый с китайским. В Корее уровень подушевого ВВП был таким же, как в Китае. Другие страны Азиатско-Тихоокеанского региона существенно уступали Китаю и Корее по этому показателю⁵.

В военном отношении превосходство европейцев было ещё более значительным. Передовая артиллерия и новейшие морские суда позволили им установить господство на морских торговых путях.

Главными факторами, обусловившими отставание передовых стран Азиатско-Тихоокеанского региона от Европы, были не только последствия монгольского нашествия, но и ряд других причин. Так, созданная в Китае система управления во главе с императором, в которой важнейшая роль принадлежала чиновникам, оказалась мало восприимчивой к техническим нововведениям. Напротив, в Европе в это время всё большую роль играли капиталистические отношения с присущей им конкуренцией. Кроме того, Европа не была едина в политическом отношении, между отдельными странами существовала сильная конкуренция, что способствовало нововведениям в сфере военного дела и мореплавания.

В начале XVII в. во взаимоотношениях Европы и государств Азиатско-Тихоокеанского региона произошли важные изменения. К этому времени Португалия лишилась самостоятельности, во главе страны оказался испанский король. В Японии, где власти опасались усиления европейского влияния, было принято решение запретить торговлю с Европой.

В торговле с Азиатско-Тихоокеанским регионом всё большую роль стали играть Нидерланды — передовая страна торгового капитализма той эпохи. В XVII–XVIII вв. голландцам удалось с помощью вооружённой силы, подкупа, натравливания одних государств на другие установить господство над большей частью территории Индонезии (в колониальную эпоху страна называлась Голландская Ост-Индия). За португальцами осталась только восточная часть острова Тимор.

⁵ Мэддисон Э. Контуры мировой экономики в 1–2030 годах. Очерки по мировой макроэкономической истории. С. 576, 184.

В 1641 г. голландцы отняли у португальцев Малакку. Торговля пряностями перешла в их руки. Осуществлялась морская торговля с Китаем.

Нидерланды выиграли у испано-португальского альянса соперничество за владение островом Тайвань (затем, однако, остров перешёл к Китаю). Голландцы — единственные из европейцев — получили разрешение на торговлю с Японией (но только через порт Нагасаки).

К концу XVII в. относится начало торговых связей России и Китая (через сухопутную границу в Забайкалье).

Влияние промышленной революции на Азиатско-Тихоокеанский регион

В середине XVIII — начале XIX в. в Великобритании произошла промышленная революция, что превратило её в наиболее экономически развитую страну мира. Ускоренное развитие Великобритании оказало огромное влияние на страны Азиатско-Тихоокеанского региона.

В 1788 г. британцами был основан Сидней — первое европейское поселение в Австралии. С этого момента на пятый континент началась миграция из Великобритании. Британские колонии возникли в других благоприятных для жизни местах материка — главным образом на востоке и юго-востоке, а также на юго-западе. Колонии были административно не связаны друг с другом. Аборигенов оттесняли во внутренние засушливые районы материка.

Первоначально среди белых поселенцев большинство составляли высланные из метрополии каторжники, однако со временем всё большую роль стали играть свободные переселенцы. Основой экономики колоний стало сельское хозяйство, в особенности овцеводство, дававшее шерсть, которая составляла основу австралийского экспорта. Население Австралии росло сравнительно медленными темпами. Если к началу британской колонизации на всём материке проживало около 300 тыс. аборигенов, то к середине XIX в. белое население достигло численности 405 тыс. человек. Одновременно сократилась численность аборигенов. (Сейчас их около 150 тыс.).

С начала XVIII в. британцы стали вытеснять Нидерланды из сферы международной торговли в Азиатско-Тихоокеанском регионе. Торговое представительство Великобритании в Гуанчжоу для закупок чая было основано ещё в 1711 г. Первоначаль-

но чай закупали в обмен на серебро (что было традиционно для европейской торговли в Китае), затем британцы стали поставлять в Китай опиум, который выращивали на плантациях, расположенных в Индии. В 1830-х гг. опиум составлял $\frac{3}{4}$ импорта Китая, его курили не менее 2 млн человек.

На пути из Индии в Китай британцы создали ряд колоний, служивших опорными пунктами для их флота. В 1819 г. на небольшом острове, где тогда проживало всего 5 тыс. жителей, был основан Сингапур, затем британцы добились от Нидерландов уступки Малакки (1824 г.). Султанаты полуострова Малакка перешли под протекторат Великобритании. Таким образом, британцы поставили под свой контроль стратегически важный Малаккский пролив.

Утратив свои позиции в сфере международной торговли, голландцы с 1830-х гг. стали развивать в Индонезии плантационное хозяйство (возделывались кофе, сахарный тростник, чай). Эта система была основана на грубом принуждении местных крестьян, её центром стал остров Ява.

Развитие Китая в XVIII–XIX вв. проходило под управлением маньчжурской династии Цин (1644–1912 гг.), которой удалось присоединить значительные территории на западе (Монголия, Тибет, Синьцзян). Однако основная часть жителей по-прежнему проживала в восточных провинциях. Здесь получили распространение новые сельскохозяйственные культуры, привнесённые после начала европейской экспансии — кукуруза, батат (сладкий картофель) и др. Эти культуры были своеобразным дополнением к поливному рисоводству. Они дали возможность осваивать холмы и горные территории, ранее недоступные для крестьян, которые традиционно занимались выращиванием риса в долинах. По-видимому, именно это привело к ускоренному демографическому росту. По аналогичным причинам быстрый рост населения пережили Корея и Япония.

Число жителей восточной части страны увеличилось со 100 млн в начале XVIII в. до 400 млн в середине XIX в. Однако экономика Китая находилась в состоянии застоя. Сохранялась архаичная система управления с засильем чиновничества. Государство проводило принудительные закупки значительной части продукции ремесленников по ценам намного ниже рыночных, осуществлялась строгая регламентация ремесла и торговли. Были введены жёсткие ограничения на торговлю в морских портах (политика закрытых дверей). Таким образом, в отличие от

Европы, в Китае отсутствовали стимулы для внедрения новых технологий в ремесленном и промышленном производстве, не строились железные дороги.

Показатели ВВП на душу населения в Китае в середине XIX в. составляли около 600 долларов, то есть оставались на уровне начала XVI или даже XIII в.⁶

Несмотря на запрет торговли опиумом, введённый китайскими властями, контрабандный импорт этого наркотика продолжался. Уничтожение контрабандной партии опиума, принадлежавшей британцам, послужило поводом для начала войны между Великобританией и Китаем (первая опиумная война, 1839–1842 гг.), в которой последний потерпел поражение. Вскоре внутри страны разгорелась гражданская война (восстание тайпинов, 1850–1864 гг.). Во второй опиумной войне (1856–1860 гг.) против Китая выступила не только Великобритания, но и Франция.

Для Китая происходившие события вылились в настоящую катастрофу. Страна потеряла несколько десятков миллионов человек. Правительство было вынуждено заключить неравноправные договоры с Великобританией и Францией, а также с США и Германией. Китай открылся для внешней торговли. На морском побережье по примеру португальского Макао создавались новые колониальные опорные пункты европейских держав (Гонконг, Порт-Артур и др.). Под управление великих держав были переданы целые районы в Шанхае и Тяньцзине — важнейших портовых городах.

Китай был вынужден уступить России Нижнее Приамурье и Приморье, где в 1860 г. был основан Владивосток.

Открытие Китая привело к тому, что в стране началось развитие капиталистических отношений. В 1860–1880-х гг. возникли первые капиталистические предприятия — угольные шахты, фабрики по производству тканей, в 1887 г. появилась первая железная дорога. Однако развитие происходило в условиях сохранения старой административной системы и определяющего влияния внешних сил. Это послужило главной причиной возникновения революционного движения.

В 1911 г. династия Цин была свергнута и была провозглашена республика (Синьхайская революция), но и это не оказало существенного влияния на экономику.

⁶ Мэддисон Э. Контуры мировой экономики в 1–2030 годах. Очерки по мировой макроэкономической истории. С. 577.

Япония и Корея также испытали давление внешних сил. В 1854 г. к берегам Японии прибыла американская эскадра, и правительство было вынуждено открыть границы для торговли с США и странами Европы. В этой обстановке в Японии произошла революция Мэйдзи (1868 г.), проторившая дорогу бурному развитию капиталистических отношений. Вскоре уже Япония направила свои военные корабли к берегам Кореи и в 1876 г. добилась её открытия для торговли с Японией. Корея заключила договоры об установлении торговых отношений с США и европейскими странами.

В траекториях экономического развития Китая и Японии наметилось существенное расхождение. Если в начале XIX в. подушевой ВВП Японии был немногим выше, чем в Китае, то к 1913 г. он вырос до 1400 долларов (почти на уровне России), тогда как в Китае он упал до 550 долларов⁷.

Началась японская экспансия в Восточной Азии. После победы в войнах с Китаем (1894–1895 гг.) и с Россией (1904–1905 гг.) Япония присоединила к себе Корею, острова Рюкю, Тайвань, Южный Сахалин.

Огромное экономическое и техническое превосходство европейских держав и США над странами Азиатско-Тихоокеанского региона создало основу для новых колониальных захватов в регионе в XIX столетии.

В Юго-Восточной Азии наиболее активными были Великобритания (её колониями стали Мьянма и северная часть Калимантана, полуостров Малакка) и Франция (Вьетнам, Камбоджа и Лаос — Французский Индокитай). В 1898 г. по итогам войны с Испанией владением США стали Филиппины. Единственной независимой страной на юго-востоке Азии оставался Сиам (Таиланд).

К концу XIX в. все страны Океании были подчинены колониальным державам (Великобритания, Франция, Германия и США). Весьма важным владением Великобритании стала Новая Зеландия, куда направился мощный поток переселенцев из метрополии.

Экономическое развитие Австралии ускорилось после начала золотой лихорадки в 1850-х гг. К концу века число жителей этого континента выросло до 4 млн. Каждая из австралийских колоний, равно как и Новая Зеландия, получила право на внутреннее самоуправление. Эти страны были наиболее экономически развитыми в Азиатско-Тихоокеанском регионе и по

показателям ВВП на душу населения относились к числу высокоразвитых стран мира.

В начале XX в. Австралийский Союз (создан путём объединения отдельных колоний материка в 1901 г.) и Новая Зеландия, основную часть населения которых составляли выходцы из Европы и их потомки, получили статус британских доминионов, то есть фактическую независимость при сохранении номинальных связей с метрополией.

Развитие Азиатско-Тихоокеанского региона за последние 100 лет

Первая мировая война не привела к серьёзным изменениям в Азиатско-Тихоокеанском регионе. Бывшие немецкие колонии были переданы под управление стран-победительниц — США, Японии, Австралии.

Ситуация в Китае определялась противоборством различных политических сил: центральное правительство контролировало только часть территории, многие провинции находились под властью местных генералов. При поддержке Советской России в китайской Монголии было создано революционное правительство, провозгласившее независимость страны.

В 1927 г. партия Гоминьдан (Национальная партия) смогла почти полностью объединить страну. Однако вскоре вооружённую борьбу против правительства развернула Коммунистическая партия Китая (КПК), которая рассматривала Советский Союз как образец для подражания. В этих условиях экономика Китая практически не развивалась.

В 1932 г. при поддержке Японии на северо-востоке Китая было создано государство Маньчжоу-Го, во главе которого японцы поставили последнего китайского императора из династии Цин. В 1937 г. японцы развязали войну против Китая и довольно быстро смогли установить контроль над большей частью его побережья.

В условиях начавшейся Второй мировой войны Япония пошла на сближение с гитлеровской Германией. В 1940–1941 гг. Япония оккупировала Французский Индокитай, после чего США, Великобритания и Нидерланды ввели против агрессора нефтяное эмбарго. В декабре 1941 г. японцы напали на Гавайские острова, принадлежавшие США, а затем оккупировали Филиппины и все британские и голландские колонии в Юго-Восточной Азии. Боевые действия в Азиатско-Тихоокеанском регионе продолжа-

⁷ Мэддисон Э. Контуры мировой экономики в 1–2030 годах. Очерки по мировой макроэкономической истории. С. 577.

лись до сентября 1945 г., когда американцы сбросили атомные бомбы на города Хиросиму и Нагасаки, а СССР атаковал японские части в Маньчжоу-Го и Корее.

По соглашению победителей Япония была оккупирована США, Тайвань передан Китаю, Южный Сахалин и Курильские острова — Советскому Союзу. В Корее были организованы две зоны оккупации — советская (на севере) и американская (на юге). В дальнейшем это привело к образованию двух государств на Корейском полуострове. Владения Японии в Океании перешли под управление США, некоторые из них впоследствии получили независимость.

После капитуляции Японии Китаю была возвращена территория Маньчжоу-Го. Вскоре в Китае началась гражданская война между правительством Гоминьдана (его поддерживали США) и КПК (которую поддерживал СССР). В 1949 г. войска КПК одержали победу, была провозглашена Китайская Народная Республика, а гоминьдановское правительство Китайской Республики переместилось на Тайвань.

В послевоенный период в Азиатско-Тихоокеанском регионе начался процесс деколонизации, в ходе которого почти все страны, подчинявшиеся европейским державам и США, получили независимость. Первыми независимыми стали Филиппины (1946 г.), Мьянма (1948 г.), Индонезия (1949 г.). Позже всех независимость обрело государство Палау (1994 г.). Наиболее крупными владениями европейских держав в Океании остаются Новая Каледония и Французская Полинезия. Гавайские острова в 1959 г. получили статус 50-го штата США. Под контролем США находятся также Гуам, Американское Самоа и некоторые другие острова. Новая Зеландия контролирует Острова Кука и Токелау.

Экономика большинства стран Азиатско-Тихоокеанского региона после Второй мировой войны находилась в упадке. Так, промышленное производство в Японии сократилось в 10 раз по сравнению с довоенным уровнем.

Для решения экономических проблем в странах Азиатско-Тихоокеанского региона были использованы две стратегии. В Китае, Северной Корее, а позднее во Вьетнаме, Камбодже и Лаосе были установлены коммунистические режимы с централизованной плановой экономикой. Другие страны региона развивались в условиях рынка, нередко стремясь использовать выгоды от торговли и сотрудничества с США — крупнейшей индустриальной державой послевоенного мира.

Раньше других стран успехов в развитии добилась Япония, где в условиях американской оккупации (1945–1952 гг.) была проведена демократизация в политической сфере, демилитаризована экономика, проведена аграрная реформа. Основная ставка в развитии делалась на новые (часто заимствованные в США) технологии и развитие человеческого капитала. Ведущую роль в экономике заняли крупные корпорации. Одной из первых в мире Япония стала внедрять современные методы организации труда (чередование рабочих мест, занимаемых работником; перевод небольших групп на режим полуавтономной работы; кружки качества и др.). Используя относительную дешевизну трудовых ресурсов и высокую квалификацию работников, японцы развивали отрасли, ориентированные на экспорт в США и страны Западной Европы. Бурное развитие получила текстильная промышленность, а впоследствии автомобилестроение, электротехническая промышленность и другие отрасли. В результате японского экономического чуда 1950–1960-х гг. доля Японии в мировом ВВП существенно увеличилась (с 3 % в 1950 г. до 7,8 % в 1973 г.). По уровню экономического развития страна стала одной из ведущих в мире.

Вслед за Японией схожую модель развития использовали Южная Корея, Тайвань, Сингапур и Гонконг. В экономической литературе эта четвёрка получила название «азиатских тигров». Япония и «азиатские тигры» сохраняли очень высокие темпы роста вплоть до начала 1990-х гг., после чего их развитие продолжилось, но более умеренными темпами (доля Японии в мировом ВВП начала снижаться). В настоящее время к четвёрке «азиатских тигров» следовало бы присоединить ещё двух «тигров» — Макао и Бруней. Макао, как и Гонконг, в конце XX в. стал особым административным районом КНР. Бруней же стал одним из богатейших государств Азии благодаря добыче нефти.

К третьей волне успешного развития на основе рыночной стратегии можно отнести Малайзию, а также Таиланд и Индонезию. В последние десятилетия эти страны демонстрируют высокие темпы роста, однако отставание от «тигров» остаётся весьма значительным. Интересно, что такие крупные страны, как Филиппины и Мьянма, первыми добившиеся независимости и считавшиеся весьма перспективными, в настоящее время относятся к числу сильно отстающих в экономическом развитии.

В пределах Азиатско-Тихоокеанского региона есть ещё несколько стран с высокими показателями экономического разви-

тия. К их числу относятся Австралия и Новая Зеландия, а также некоторые островные территории (Новая Каледония, Гавайи, Гуам). Интересно, что современная экономика Австралии во многом основана на поставках железной руды и другого сырья в развитые экономики Восточной Азии.

Страны Азиатско-Тихоокеанского региона, выбравшие модель с централизованным плановым управлением экономикой, не смогли добиться существенных экономических результатов. Наглядным примером может служить Северная Корея, где к моменту разделения полуострова была сосредоточена основная часть промышленного потенциала. К настоящему времени эта страна переживает длительный застой и по показателям подушевого ВВП во много раз отстала от своего южного соседа.

Особо следует сказать о развитии континентального Китая (КНР). В первые послевоенные десятилетия эта страна использовала модель централизованного управления экономикой, однако добиться темпов, опережающих общемировые, не удавалось. Так, по данным Э. Мэддисона, в 1973 г. на долю КНР приходилось около 4,6 % мирового ВВП, причём с 1950 г. этот показатель не изменился, хотя уровень подушевого ВВП несколько вырос (с 619 до 853 долларов)⁸. Китайская экономика отличалась крайне низкой производительностью труда, намного уступая не только странам Запада, но и СССР. Тем не менее уже в 1978 г. КНР занимала первое место в мире по производству тканей; второе — по производству зерновых, чая, ряда масличных культур; третье — по хлопку, бобовым, мясу, углю, химическим удобрениям; пятое — по производству стали.

По мнению Р. Аллена, важным достижением планового периода было увеличение общего образовательного уровня населения, что создало основу для современной экономики⁹. Другой важной предпосылкой будущего роста стало налаживание нормальных отношений с США и другими странами с развитой рыночной экономикой, которые долго отказывались признавать законность коммунистического правительства КНР и развивали связи с правительством Китайской Республики на Тайване. В 1971 г. КНР получила место в ООН, которое до этого занимал представитель Тайваня.

⁸ Мэддисон Э. Контуры мировой экономики в 1–2030 годах. Очерки по мировой макроэкономической истории. С. 577.

⁹ Аллен Р. Глобальная экономическая история: краткое введение. М.: Изд-во Института Гайдара, 2013. С. 211–212.

В 1978 г. в КНР началось реформирование экономики («политика реформ и открытости»). На первом этапе реформ (до 1984 г.) главными событиями стали роспуск сельскохозяйственных коммун и развитие аграрного сектора на основе семейного подряда, разрешение индивидуальной трудовой деятельности, расширение хозяйственной самостоятельности госпредприятий. В ряде прибрежных городов были учреждены специальные экономические зоны, в которых были созданы благоприятные условия для иностранных инвестиций и строительства новых предприятий.

На втором этапе (1984–1992 гг.) происходил ускоренный демонтаж плановой системы советского образца и постепенный переход к рыночной экономике, хотя к концу этого этапа доля госсектора в производстве промышленной продукции ещё составляла около 50 %. Успехи рыночных реформ помогли руководству КНР добиться заключения соглашений о возвращении под свою юрисдикцию Гонконга (в 1997 г.) и Макао (в 1999 г.), в которых было предусмотрено создание специальных административных районов, пользующихся широкой автономией.

После 1992 г. руководство КНР продолжило развитие страны с использованием возможностей рынка. Плановое начало сохраняется при осуществлении инфраструктурных проектов. Предприятия с участием государства продолжают играть важную роль в тяжёлой промышленности, производстве вооружений и др.

В результате реформ темпы экономического роста в КНР резко выросли. Прирост ВВП измерялся двузначными цифрами, в дальнейшем он снизился до 7–9 % в год.

Экономика КНР вышла на первое место в мире по ВВП. Страна превратилась в крупного экспортёра промышленных и сельскохозяйственных товаров.

В настоящее время Вьетнам, Лаос и Камбоджа, по примеру КНР, развивают рыночные начала своей экономики. При этом во Вьетнаме и Лаосе, как и в КНР, сохраняются однопартийные политические режимы. В Камбодже предпринята попытка создания многопартийной системы по западному образцу.


В настоящее время Азиатско-Тихоокеанский регион объединяет без малого 50 стран. В их числе как самая крупная страна современного мира — Китай, так и карликовые государства, например Науру. В регионе есть страны с преобладанием населения европейского происхождения (Австралия, Новая Зеландия), здесь же расположена крупнейшая по числу жителей мусульманская страна современного мира Индонезия, страны с господ-



«Юнион Джек», 1606–1801 гг.




«Юнион Джек», с 1801 г.



Британский красный флаг



Британский синий флаг



Французский триколор

ством буддизма (Таиланд, Камбоджа, Монголия и др.), атеистическое государство Северная Корея. В некоторых странах экономика основана на использовании природных богатств (например, Бруней), другие достигают успеха, делая упор на использование человеческого капитала (Япония, Южная Корея, Сингапур). Ряд островных государств Океании испытывают экономические трудности вследствие их удалённости от крупных держав.

Как видим, разнообразие стран весьма велико, однако все вместе они формируют наиболее динамично развивающуюся часть современного мира.

Сторонние влияния на дизайн флагов региона

Специфику исторического развития и современного положения отдельных стран во многом отражают их флаги. Современные государственные флаги берут начало в XVI–XVII вв., когда значительное развитие получила морская межконтинентальная торговля. Для отличия судов разных стран потребовались простые и удобные символы, хорошо различимые на значительном расстоянии. В этих условиях европейские страны отказались от использования старых гербовых флагов времён феодализма, на которых обычно изображались эмблемы царствующих особ.

В Европе первым современным флагом считается голландский «Принсфлаг» («флаг принца»), составленный из трёх горизонтальных полос оранжевого, белого и синего цветов (по расцветке ливреи принца Вильгельма I Оранского, возглавившего страну в 1579 г.). (Со временем верхний элемент флага был заменён красной полосой.) Нидерланды, ставшие лидером трансконтинентальной торговли в XVII–XVIII вв. принесли свои флаги в Азиатско-Тихоокеанский регион.

Некоторые страны региона к этому времени уже имели свои собственные традиции применения морских флагов. Так, на территории со-

временной Индонезии в XV–XVI вв. располагалась государство Маджапахит, использовавшее полосатые красно-белые флаги.

И всё же именно появление судов под европейскими флагами сыграло решающую роль в распространении этого обычая в регионе. В XVIII–XIX вв. сюда устремились британцы и французы, которые хотели расширять свои колониальные владения. За ними последовали немцы и американцы. В этот же период все крупные независимые державы Азиатско-Тихоокеанского региона обзавелись собственными флагами.

Флаги Великобритании и Франции сыграли важную роль в появлении колониальных символов, а затем послужили образцом при создании флагов некоторых независимых государств.

Британский флаг «Юнион Джек» возник благодаря длительной эволюции. В основе его — древний гербовый флаг Англии, представлявший собой белое полотнище с красным прямым крестом (крест с углами в 90°).

В 1606 г. после присоединения Шотландии был создан первый «Юнион Джек», образованный при наложении английского стяга и флага Шотландии. Последний представлял собой синее полотнище с белым косым крестом (крест из угла в угол). При наложении получилась причудливая картина — синий флаг с белым шотландским крестом, на который наложен красный английский крест в белой окантовке.

Название «Юнион Джек», по-видимому, происходит от уменьшительного имени английского короля-объединителя Джеймса I.

В 1801 г. к флагу Великобритании были добавлены символы Ирландии, флагом которой был косой красный крест на белом фоне. При его «монтаже» во флаг Британии дизайн «Юнион Джека» стал ещё более причудливым и сохраняется таким до сих пор.

На морских торговых судах Великобритании применялись особые флаги — с красным по-

лотником, в верхней четверти которого у древка был помещён «Юнион Джек». Этот флаг для краткости называют британским красным флагом. Известен также синий флаг с аналогичным рисунком. Он использовался британскими судами военного вспомогательного флота. Именно их направляли для исследования бассейна Тихого океана. Эти два флага, в особенности синий, часто использовались как основа флагов британских колоний, на которой помещались эмблемы той или иной колонии.

Второй важной колониальной державой была Франция. Её флаг известен как триколор, поскольку он представлял собой сочетание трёх вертикальных полос синего, белого и красного цветов («кolorов»). Синяя полоса располагалась у древка. Такой дизайн флага был необычен — до него в европейских странах использовали только горизонтальные полосы или кресты. Но триколор появился в период Великой французской революции, когда отвергались все ранее существовавшие нормы.

Триколор стал элементом на некоторых колониальных флагах. Он до сих пор обязателен на ряде островов Океании, подвластных Франции.

Американский флаг, созданный в конце XVIII в. на базе британского красного флага, сам оказал влияние на флаги многих стран. Сказанное относится прежде всего к внедрению такого элемента, как звёзды (в особенности пятиконечные). Этот элемент впервые был использован именно на флаге США — для показа числа штатов. Важно, что на флагах многих стран, вслед за США, звёзды используются для показа внутренней неоднородности государств. Напротив, при изображении на флаге только одной звезды, как правило, создаётся образ единства страны.

Интересно, что флаг Кубы, никогда не владевшей колониями в Азиатско-Тихоокеанском регионе, также оказал влияние на дизайн некоторых флагов. Её флаг появился в середине


XIX в., когда кубинцы начали борьбу за освобождение от колониального владычества Испании. Флаг Кубы образуют три синие и две белые чередующиеся полосы, а у древка помещён красный равнобедренный треугольник с одинокой белой звездой. Цвета флага заимствованы у флага США. Главное новшество — использование треугольника как символа равноправия. С освобождением Кубы от испанских колонизаторов в конце XIX в., а также с революцией 1959 г. связано то, что кубинский флаг стал для многих символизировать борьбу за свободу.

Советские революционные символы также сыграли важную роль. В 1917–1922 гг. в качестве государственных флагов Советской России и других советских республик использовались красные полотнища с аббревиатурами названий республик. Как правило, эти надписи выполнялись жёлтым цветом. Их размещали в верхнем углу у древка.

В 1922 г. при создании Советского Союза на красном поле в верхнем углу у древка разместили эмблему, «снятую» с герба страны, — жёлтые перекрещённые серп и молот и маленькая пятиконечная красная звезда, отделённая от основного поля тонкой красной линией.

Красный цвет использовали коммунистические партии, получавшие поддержку из СССР. В Китае, где в 1930-х гг. шла гражданская война, были популярны красные флаги с серпом и молотом. В ходе Второй мировой войны коммунисты возглавили партизанскую антияпонскую войну в странах Юго-Восточной Азии. После войны на флагах Китая и некоторых других стран использовали советскую символику — красный цвет полотнища и пятиконечную звезду.

Голубое полотнище флага Организации Объединённых Наций (ООН) — ещё один символ, появившийся после Второй мировой войны, который был использован при создании флагов некоторых стран.



Соединённые Штаты Америки



Куба



Советский Союз, 1922–1991 гг.



Организация Объединённых Наций (ООН)

Глава 2

ВОСТОЧНАЯ И ЮГО-ВОСТОЧНАЯ АЗИЯ



Официальный флаг с 1959 г.



Бруней, до 1906 г.



Бруней, 1906–1959 гг.

БРУНЕЙ

Государство Бруней-Даруссалам (Negara Brunei Darussalam) — страна на северо-востоке острова Калимантан (Борнео). Состоит из двух частей, каждая из которых имеет выход к побережью Южно-Китайского моря. Граничит с Малайзией.

Большая часть страны — прибрежная равнина, поднимающаяся к востоку и переходящая в горы. Наибольшая высота — около 1800 м.

Число жителей: 443 тыс. чел.

Площадь: 5770 кв. км.

Столица: Бандар-Сери-Бегаван.

Национальный состав населения: малайцы (66 %), китайцы (10 %), даяки и другие коренные национальности (24 %).

Языки: малайский (официальный), английский, китайский.

Религия: ислам (67 %), буддизм (13 %), христианство (10 %).

Грамотность: 88 %.

ВВП на душу населения: \$ 77 422.

Флаг принят 29 сентября 1959 г.

Пропорции флага: 1 : 2.

Побережье Калимантана с глубокой древности было заселено людьми. Важной вехой развития региона стала миграция предков даяков, переселявшихся около 4 тыс. лет назад с территории Филиппинских островов. Одновременно распространялась культура выращивания риса, ставшая на многие века основой местной экономики.

В дальнейшем регион неоднократно становился объектом культурной и торговой экспансии со стороны более развитых соседей. Еще в Средневековье у берегов Калимантана стали появляться китайские купцы, со временем сюда стали переселяться некоторые жители южного Китая. Около 1000 г. северо-западное побережье

Калимантана вошло в состав буддистского государства Шривиджая, центр которого находился на Суматре. В XIII в. оно вошло в состав индустского королевства Маджапахит с центром на востоке острова Ява.

В XIII–XV вв. на Калимантан стали переселяться малайцы — выходцы с Малаккского полуострова и острова Суматра. Даяки были оттеснены во внутренние части острова.

К XV в. здесь распространился ислам и возникло крупное мусульманское государство — султанат Бруней со столицей в одноимённом городе. Бруней подчинял также и другие части северо-западного побережья Калимантана и часть островов архипелага Сулу (сейчас в составе Филиппин). Процветание султаната обеспечивали удобная гавань Брунея и близость к Молуккским островам, где выращивали пряности, в то время весьма ценившиеся в Европе. Флагом султана было жёлтое полотнище, олицетворявшее его власть.

Первыми европейцами, побывавшими в Брунее, были участники кругосветной экспедиции, организованной под испанскими флагами Фернандо Магелланом. Сам великий путешественник к моменту прибытия в Бруней уже погиб во время стычки на Филиппинах, поэтому кораблями командовали его преемники.

В последующие столетия в гавань Брунея неоднократно заходили суда под испанскими, португальскими и голландскими флагами. Постепенно европейцы установили контроль над важнейшими торговыми путями Юго-Восточной Азии, что ослабило могущество султанов Брунея. К XVIII в. нидерландская Объединённая Ост-Индская компания (Verenigde Oostindische Compagnie) подчинила почти все острова Малайского архипелага, включая и южную часть Калимантана, но северо-западное побережье острова по-прежнему находилось под контролем слабеющего султаната.

На севере страны обосновались пираты. Это послужило поводом для нападения на Бруней испанского флота в XVII в. В середине XIX столетия в дела султаната стала вмешиваться Великобритания, заинтересованная в безопасности морского пути из Индии в Китай.

В 1841 г. против султана взбунтовался Саравак — часть княжества, лежавшая южнее города Бруней. В дело вмешался предприимчивый англичанин Джеймс Брукс, который при поддержке британской колониальной администрации в Малакке (см.: Малайзия) снарядил частный военный корабль. Брукс помог дяде султана подавить восстание. Взамен он получил титул раджи Саравака и фактически отделил его от Брунея.

В 1847 г. султан был вынужден заключить с Великобританией неравноправный договор о торговле и взять обязательства по прекращению пиратства. В последующие несколько лет британцам удалось покончить с пиратами, а в 1881 г. Сабах (см.: Малайзия) — северная часть султаната — перешёл под управление британской компании Северного Борнео.

В 1888 г. был установлен британский протекторат над тремя бывшими частями султаната: Сараваком, Сабахом и собственно Брунеем, причём султан сохранил влияние на очень небольшой территории в пределах современных границ страны. В связи с созданием британцами плантационного хозяйства активизировалась миграция из южного Китая.

В 1906 г. после открытия в Брунее месторождений нефти британское правительство взяло султанат под более жёсткий контроль — сюда был направлен британский резидент, который стал фактическим правителем страны. Тогда же был введён порядок, по которому флаг Брунея разрешалось вывешивать только рядом с британским «Юнион Джеком». Рисунок самого флага Брунея должен был также подчеркнуть ограниченность власти султана — в качестве

его основы было взято жёлтое полотнище флага султана, однако от верхнего угла у древка к противоположному нижнему углу провели две диагональные полосы чёрного и белого цветов. Эти полосы символизировали двух главных vizirей — советников султана.

В годы Второй мировой войны Бруней был оккупирован Японией. Для оккупантов, испытывавших постоянные проблемы со снабжением армии топливом, маленький султанат представлял огромную ценность благодаря своим месторождениям нефти; поэтому японские флаги развевались здесь вплоть до самой капитуляции Японии осенью 1945 г.

После войны Бруней вернулся к прежним временам, вновь реальная власть перешла к британскому резиденту. Однако в соседних странах ширилось национально-освободительное движение. Филиппины, Индонезия и Малайская Федерация (см.: Малайзия) получили независимость, причём все три страны не скрывали своего желания присоединить к своей территории северную часть Калимантана (Бруней, а также Сабах и Саравак). В этих условиях сохранять старые колониальные порядки в Брунее становилось всё труднее.

В 1959 г. султан Брунея принял первую конституцию страны. Она предусматривала создание парламента, больше половины членов которого, однако, назначались султаном или занимали свои места по должности. Влияние Великобритании также сохранялось — назначаемый из Лондона верховный комиссар ведал внешними делами Брунея и отвечал за его оборону.

В связи с принятием новой конституции было отменено старое правило об обязательном одновременном вывешивании флага Брунея вместе с британским флагом.

Сам флаг султаната также был изменён — в его центре появилось изображение красного герба, который, как считается, существует

ещё с XV в. (со времени правления третьего султана Шарифа Али).

В центре герба — флагшток, к которому приделаны крылья и зонтик, увенчанный флагом (зонтик и флаг считаются регалиями султана; четыре пера на каждом из крыльев символизируют справедливость, спокойствие, мир и благополучие). Флагшток опирается на исламский полумесяц, на котором арабской вязью нанесён национальный девиз: «Служить всегда по воле Аллаха». Ниже полумесяца на красной ленте — полное название страны на арабском языке: «Бруней-Даруссалам», что означает «Бруней — мирная гавань». Герб на флаге дополнили изображением двух кистей рук, воздетых в молитвенном жесте к небу, что символизирует обязательство руководства страны защищать и приумножать благосостояние жителей, опираясь на милость Аллаха.

И действительно, вскоре у султана появились такие возможности — британцы согласились увеличить его долю в доходах от добычи нефти. Часть средств правитель стал направлять на нужды развития страны. Такая политика позволила султану Брунея, опиравшемуся как на поддержку своих подданных, так и на британцев, уклониться от присоединения к вновь создаваемому государству Малайзия, в котором в 1963 г. объединились княжества Малайской Федерации, а также получившие независимость Сабах и Саравак. Естественно, брунейцы и их султан не захотели делиться доходами от нефтедобычи с соседями.

Однако и старые порядки становились анахронизмом. В 1970 г. было произведено переименование столицы — город Бруней стал называться Бандар-Сери-Бегаван («Город его сиятельства») — в честь отца султана; одновременно этот жест может рассматриваться как желание подчеркнуть масштаб города-государства.

В 1979 г. было подписано новое соглашение с Великобританией, по которому в 1984 г. провозглашена полная независимость Брунея. Созданный в колониальные времена флаг сохранился в период независимости. Без изменений осталась и система правления. Верховная власть по-прежнему сосредоточена в руках султана, парламент не играет серьёзной роли в жизни страны, во главе правительства стоит назначаемый султаном премьер-министр.

Султан Брунея считается богатейшим человеком в мире, кроме того, у него огромное количество жён. Богатство султана и всей страны основывается на доходах от нефти. Правительство страны и британско-голландский нефтяной гигант «Шелл» вместе владеют компанией, ведущей нефтедобычу. Нефть экспортируют в Японию и другие страны Восточной Азии.

Благодаря нефти удалось добиться быстрого роста благосостояния её жителей. В Бруней переселяются многие граждане соседних стран, которые сейчас составляют более трети рабочей силы страны.

ВОСТОЧНЫЙ ТИМОР

Демократическая Республика Восточный Тимор (*Repubblica Democratica de Timor Leste*) — страна на востоке острова Тимор (в Малайском архипелаге); в её состав входит также полуостров на северо-западном побережье острова. Страна граничит с Индонезией.

Рельеф: горы, а также узкие прибрежные равнины. Наибольшая высота — около 3 тыс. м.

Число жителей: 1 млн 291 тыс. чел.

Площадь: 14 874 кв. км.

Столица: Дили.

Национальный состав населения: тетум и близкие им народы (более 80 %), папуасские народы (более 15 %), а также китайцы и португальцы.

Языки: португальский (официальный), тетум и др.

Религия: католицизм (более 90 %), ислам.

Грамотность: 43 %.

ВВП на душу населения: \$ 5442.

Флаг принят 28 ноября 1975 г. Повторно — 20 мая 2002 г.

Пропорции флага: 1 : 2.

Тимор был заселён в глубокой древности. Население острова составляли представители большой австралоидной расы, близкие к папуасским народам. Позже здесь поселились народы, родственные малайцам и большинству жителей Индонезии. Для них были характерны монголоидные черты. Началось выращивание риса — основной культуры на Тиморе.

В Средние века Тимор находился в сфере влияния империи Маджапахит, центр которой располагался на востоке острова Ява. Флагом Маджапахита было полосатое красно-белое полотнище (см.: Индонезия).

В 1512 г. у берегов Тимора появились первые европейские суда — каравеллы под португальс-

кими флагами. Тимор привлекал их благодаря выгодному географическому положению на пути к Островам пряностей — Молуккскому архипелагу. Ещё важнее было то, что на Тиморе имелись обширные леса из сандалового дерева, ценившегося в Европе. В 1586 г. Тимор стал колонией Португалии. Получил распространение католицизм.

В начале XVII в. у берегов Тимора появились суда под голландскими флагами. Началась длительная борьба за обладание островом. Только в 1859 г. была окончательно установлена голландско-португальская граница.

Португальцы на Тиморе стали развивать производство кофе. Жителей заставляли работать на плантациях по его выращиванию. На рубеже XIX и XX вв. это привело к стихийным мятежам, при подавлении которых погибло более 3 тыс. островитян.

Во время Второй мировой войны остров был оккупирован японскими войсками. Жители Тимора участвовали в партизанской борьбе. Остров подвергался ударам англо-австралийской авиации. За годы войны погибло от 50 до 60 тыс. человек, или десятая часть населения. После войны на острове было восстановлено португальское правление, западная часть вошла в состав Индонезии.

В 1961 г. была создана марксистская организация «Революционный фронт за независимость Восточного Тимора» (португальское сокращение — ФРЕТИЛИН), ставившая целью достижение независимости. Были созданы партизанские отряды по кубинскому образцу.

Флаг ФРЕТИЛИН представлял собой полотнище из трёх горизонтальных полос — двух красных и одной жёлтой между ними; у древка располагалась вертикальная чёрная полоса с белой пятиконечной звездой. Красный цвет олицетворял национально-освободительную борьбу, жёлтый — богатства страны, звезда на чёрном фоне — победу над силами тьмы.



Официальный флаг 1975 г.,
вновь с 2002 г.



Партия ФРЕТИЛИН

В 1974 г. после «революции гвоздик» в Португалии встал вопрос о предоставлении независимости её колониям. В Восточном Тиморе обострились противоречия между теми, кто выступал за полную независимость, и сторонниками присоединения к Индонезии. В августе 1975 г. началась гражданская война, в которой верх одержал ФРЕТИЛИН, боровшийся за полную независимость.

28 ноября 1975 г. в Дили было провозглашено создание нового государства Народно-Демократической Республики Восточный Тимор. Флаг страны был создан на основе боевого знамени ФРЕТИЛИН, при этом революционный красный цвет теперь занимал почти всё полотнище. У древка расположили чёрный треугольник с белой звездой (звезда в треугольнике — приём, заимствованный у кубинского флага). К чёрному треугольнику примыкала жёлтая стреловидная полоса.

Флаг независимого Восточного Тимора свободно развевался в Дили всего десять дней. В декабре 1975 г. страну оккупировала индонезийская армия. Тимор стал 27-й индонезийской провинцией. Аннексия Восточного Тимора не была одобрена мировым сообществом — ООН по-прежнему считала его португальской колонией.

ФРЕТИЛИН возобновил партизанскую борьбу, стал использовать и террористические акции, на что власти Индонезии ответили массовыми репрессиями. В 1992 г. был арестован

Ксанана Гужмао — лидер ФРЕТИЛИН. После этого его партия встала на мирные рельсы. В 1996 г. Нобелевской премии мира были удостоены два борца за независимость Восточного Тимора — католический архиепископ Карлос Бело и организатор ненасильственных действий ФРЕТИЛИН Хосе Рамос Орта. Сторонники независимости активно использовали флаг Восточного Тимора, принятый в 1975 г.

В 1998 г. после падения режима Сухарто в Индонезии перед Восточным Тимором открылись перспективы получения независимости. В течение нескольких следующих лет ООН готовило восстановление институтов государственной власти. Международные силы поддерживали порядок в стране. Правительственные учреждения применяли флаг ООН.

В мае 2002 г. Восточный Тимор получил полную независимость. Победу на выборах в парламент одержал ФРЕТИЛИН. Гужмао стал первым президентом страны. Был восстановлен в правах и флаг, использовавшийся в период независимости 1975 г.

Уже в сентябре 2002 г. Восточный Тимор стал полноправным членом ООН, и флаг страны взвился у штаб-квартиры этой организации в Нью-Йорке.

Положение в стране после получения независимости остаётся весьма непростым. Экономика страны по-прежнему базируется на сельскохозяйственном производстве. Уровень доходов населения крайне низок.

ВЬЕТНАМ

Социалистическая Республика Вьетнам (Cing Hoa Xa Hoi Chu Nghia Viet Nam) — страна на востоке полуострова Индокитай. Вытянута вдоль побережья Южно-Китайского моря.

Граничит с Камбоджей, Лаосом и Китаем.

Рельеф: холмы и горы на севере и северо-западе, плато в центре, приречные равнины на северо-востоке и юге. Наибольшая высота — более 3100 м.

Число жителей: 96 млн чел.

Площадь: 331 тыс. кв. км.

Столица: Ханой.

Национальный состав населения: вьетнамцы (85–90 %), китайцы, тайцы, мыонг, кхмеры, мяо, яо.

Языки: вьетнамский (официальный).

Религия: буддизм, а также даосизм, конфуцианство и католицизм.

Грамотность: 94 %.

ВВП на душу населения: \$ 6423.

Флаг принят 30 ноября 1955 г.

Пропорции флага: 2 : 3.

Предки современных вьетнамцев (или вьетов) расселились в долине реки Красной на севере современной территории Вьетнама в середине 1-го тыс. до н. э. В III в. до н. э. здесь возникло первое вьетнамское государство. Во II в. до н. э. существовало крупное государство Намвьет, центр которого находился на юге Китая. После II в. до н. э. страна несколько раз завоёвывалась Китаем. Благодаря китайскому влиянию в стране распространился буддизм, сохранявший доминирующую роль и в последующие эпохи. Религиозные традиции в дальнейшем сыграли важную роль при выборе цветов на флагах страны.

В 939 г. страна добилась самостоятельности, в XI в. государство Дайвьет стало одним из

крупнейших в Юго-Восточной Азии. Дайвьет отразил неоднократные попытки монгольского завоевания. В XV в. Дайвьет подчинил себе существовавшее на юге государство Тямпа (Чампа). В XVI–XVIII вв. страна находилась в состоянии раздробленности. В этот же период вьеты расселялись в южном направлении, на территории, ранее занятые народом тям (чам) и кхмерами (см.: Камбоджа). К середине XVIII в. территория страны расширилась на юг до современных границ. Политический центр государства также переместился на юг. В 1902 г. династия Нгуен, правившая на юге, сумела объединить страну. В связи с этим император Тхе-то дал ей новое название — Вьетнам («Южные вьеты»). При Нгуенах жёлтый цвет считался имперским, что перекликалось с китайскими традициями.

Начиная с XVII в. в страну стали проникать французские купцы и миссионеры. Во второй половине XIX в. Франция приступила к колониальному захвату стран Индокитая. В 1862 г. французам удалось захватить крайний юг Вьетнама, а в 1884 г. Нгуены были вынуждены подписать договор, по которому остальная часть страны получила статус французского протектората. Так Вьетнам оказался разделённым на две части. На крайнем юге располагалась французская колония Кохинхина, её административным центром стал Сайгон. На этой территории французская администрация властвовала безраздельно. Центр и север Вьетнама находились под французским протекторатом, здесь номинально сохранялась власть вьетнамского императорского дома. Эта территория, в свою очередь, делилась на Аннам (Центральный Вьетнам), в столице которого городе Хюэ располагалась резиденция правителей, и Тонкин (Северный Вьетнам) — вице-королевство со столицей в Ханое, подчинявшееся Аннаму.

Уже в 1887 г. все три образования были включены в состав французского колониального об-



Официальный флаг с 1955 г.



Аннам, XIX – начало XX в.



Императорский флаг, 1890–1920 гг.;
Вьетнамское государство, 1948–1955 гг.;
Республика Вьетнам, 1955–1975 гг.



Императорский флаг, 1920–1945 гг.



Индокитайский Союз, 1887–1948 гг.



Национальная партия



Коммунистическая партия
Индокитая



Революционная лига, 1942–1945 гг.



Вьетнамская империя, 1945 г.

разования Индокитайский Союз, куда также вошли находившиеся под протекторатом Франции королевства Камбоджа и Лаос (последнее — с 1893 г.). Союз нередко называли Французским Индокитаем. Столицей этого объединения стал Сайгон, где располагалась колониальная администрация под французским флагом.

В 1890 г. император Тхань-тхай вновь стал использовать название Вьетнам. Тогда же ввели в употребление новый императорский флаг. На традиционно жёлтом полотнище поместили три горизонтальные тонкие красные линии, сгруппированные в центральной трети флага. Смысл нового символа был очевиден — жёлтый цвет указывал на императорскую власть. Красный цвет был символом юга и указывал на название страны. Количество красных полос соответствовало трём частям страны — Аннам, Тонкину и Кохинхине. Таким образом, на флаге было закодировано послание о единстве страны и претензиях императорского дома на Кохинхину. Разумеется, это не могло нравиться французам, поэтому флаг с тремя полосами мог использоваться только в качестве императорского штандарта. Примечательно, что два императора — Тхань-тхай и его приемник Зуи-тан, правившие под флагом с тремя полосами и проявлявшие некоторую самостоятельность по другим вопросам, были высланы французами в Африку.

В конце XIX — начале XX в. в Аннаме применяли и другой флаг — жёлтое полотнище с чёрными зубчатым кантами по всем её кромкам. Этот вариант флага сохранял верность традициям и в то же время мог широко использоваться в стране, так как не был раздражителем для французов. Благодаря этому жёлтый окантованный флаг использовался в качестве национального, и именно он был наиболее известен в мире.

В 1920 г. на престол вступил император Хоанг-тонг, оказавшийся более покладистым, чем его предшественники. Императорский флаг

решено было упростить. Вместо трёх красных полосок на жёлтом фоне поместили одну горизонтальную красную полосу, занимающую центральную треть полотнища.

В 1923 г. появился свой флаг и у Индокитайского Союза — полотнище жёлтого цвета (традиционного для Вьетнама); в верхнем углу у древка помещалось изображение французского триколора, подчёркивавшее зависимость от Франции.

В экономике Вьетнама господствовали помещики, владевшие почти половиной пахотных земель, и французские колонизаторы, которым принадлежало более 450 тыс. га земли, в том числе плантации каучуконосов на юге страны (каучук в то время был единственным сырьём для производства резины). Французы владели железными дорогами, предприятиями по добыче железной руды, угля, цветных металлов; под их контролем находились внешняя торговля страны. Положение основной массы крестьян оставалось очень тяжёлым.

В стране стали возникать революционные организации. Значительную активность проявляла Национальная партия Вьетнама, созданная в 1927 г. по образцу китайского Гоминьдана. Флаг партии был выполнен в национальных цветах — две горизонтальные полосы (красная — сверху, жёлтая — снизу).

В 1930 г. по инициативе Национальной партии вспыхнуло вооруженное Йенбайское восстание (к северо-западу от Ханоя), которое было жестоко подавлено французскими колонизаторами. Лидерство в движении сопротивления колонизаторам перешло к Коммунистической партии Вьетнама, учреждённой в 1930 г. в Гонконге. В том же году она была переименована в компартию Индокитая. Во главе её стоял Хо Ши Мин, ранее учившийся в СССР. В качестве партийного символа коммунисты использовали красные флаги с жёлтыми скрещёнными серпом

и молотом. Такой же флаг использовали коммунисты Филиппин.

В 1930–1931 гг. в провинциях Нгеан и Хатинь (примерно в 250 км к югу от Ханоя) возникли альтернативные органы власти — Народные советы, созданные по образцу прокоммунистических Советов в Китае. Считается, что здесь стали использовать первый вариант красного флага с жёлтой звездой в центре, ставшего впоследствии общенациональным символом страны, хотя достоверных подтверждений этому нет.

В дальнейшем, когда во Франции у власти находилось левое правительство, в которое входили коммунисты, их вьетнамские товарищи принимали участие в выборах в местные органы управления в Кохинхине.

В начале Второй мировой войны положение страны меняется. В 1940 г., после того как гитлеровцы разгромили французские войска и заняли Париж, Индокитай оказался под контролем нового правительства Франции («правительство Виши») — союзника Германии и Японии. В июне 1940 г. Япония заставила вишистов подписать соглашение о запрете ввоза грузов в Китай через территорию Французского Индокитая, служившего для Китая в условиях войны с японцами одним из немногих каналов связи с внешним миром. Вскоре север Вьетнама был оккупирован Японией, а в июле 1941 г. вишисты согласились на размещение японских войск и на юге Вьетнама — в Кохинхине.

В США оценили этот шаг как подготовку к нападению на британские и голландские владения в Юго-Восточной Азии и ввели запрет на поставки нефти в Японию. Без нефти Япония не могла продолжать вести боевые действия в Китае, поэтому в конце 1941 г. на Тихом океане началась масштабная война Японии с США и их союзниками (см.: Гавайи, Индонезия, Сингапур и др.).

В ноябре 1940 г. на юге страны — в Сайгоне и некоторых примыкающих к нему провинци-

ях — коммунисты организовали антифранцузское восстание, которое вскоре было подавлено. В качестве флага повстанцы использовали красное знамя с жёлтой звездой в центре; этот эпизод можно считать достоверным моментом появления красного флага в его вьетнамской версии.

В мае 1941 г. по инициативе коммунистов была создана Лига борьбы за независимость Вьетов, сокращённо — «Вьетминь». Эта организация использовала красный флаг с жёлтой звездой в центре.

В течение 1942–1944 гг. «Вьетминь» вёл партизанскую войну, постепенно расширяя зоны своего влияния. Ему удалось вовлечь в свои ряды представителей ряда некоммунистических организаций. Произошло своеобразное взаимопроникновение «Вьетминя» и Революционной лиги — широкой коалиции, созданной Национальной партией в 1942 г. Хо Ши Мин был избран членом Исполнительного комитета Лиги. Позднее часть её активистов перешла во «Вьетминь», который был более эффективен в военном плане.

Флаг Революционной лиги представлял собой красное полотнище, в центре которого располагалась белая пятиконечная звезда в синем круге. Этот же флаг стала применять и сама Национальная партия. Цвета флага напоминали о гоминьдановских связях организации, однако в центре композиции располагалась звезда, что сближало его с флагом «Вьетминя».

Весной 1945 г. после освобождения Франции от гитлеровских войск ситуация в Индокитае вновь изменилась. Япония уже не могла рассчитывать на лояльность французской колониальной администрации, поэтому в марте 1945 г. японцы её ликвидировали и интернировали французские воинские части. Реальными хозяевами в стране стали японские оккупанты, но формально функции гражданской администрации перешли к императору Бао Даю. К им-



Кохинхина, 1946–1948 гг.



«Вьетконг», 1960–1969 гг.;
Республика Южный Вьетнам,
1969–1976 гг.

ператорскому правительству Аннама должен был перейти ряд функций, ранее не входивших в его компетенцию, — управление городами Ханой, Хайфон, а также право управления югом страны.

Аннам, Тонкин и Кохинхина отныне рассматривались как единая страна. Императорским указом было восстановлено её старое название — Вьетнам. В это время употреблялись два флага. Сохранялся императорский образца 1920 г., но одновременно в качестве национального флага Вьетнамской империи было утверждено жёлтое полотнище с тремя горизонтальными красными полосками, причём в центре средней полоски имелся разрыв. Таким образом, новый национальный флаг внешне напоминал императорский образца 1890 г., однако разрыв одной из полосок придал его символике новый смысл.

В соответствии с представлениями, распространёнными в Китае и соседних странах, три полоски с разрывом в центральной из них превратились в триграмму «огонь» (сейчас она присутствует на флаге Кореи). Во Вьетнаме триграмма «огонь» трактовалась как символическое указание на право обладания югом страны, ранее поработённым французскими колонизаторами. Однако на крайнем юге — в Кохинхине — так и не были созданы органы власти, подчинённые императорскому правительству. Полный контроль над этой территорией оставался за японскими военными.

К началу 1945 г. военное положение Японии ухудшилось. В этих условиях в горах на севере Вьетнама был высажен парашютный десант — миссия Управления стратегических служб США (предшественник ЦРУ). Американцы установили контакт с «Вьетминем» и его лидером Хо Ши Мином. От них американцы получали разведывательные данные о японских силах в Индокитае.

В начале августа после американских атомных бомбардировок Хиросимы и Нагасаки,

а также последовавшего за ними вторжения Советской Армии на территорию оккупированного Китая японские войска в Индокитае были совершенно деморализованы. Часть из них начали перебрасывать в Китай.

Руководство «Вьетминя» приняло решение о всеобщем восстании. 19 августа был освобождён Ханой, а 25 августа — столица страны Хюэ. В тот же день император Бао Дай был вынужден отречься от престола, Вьетнамская империя прекратила существование. В течение нескольких следующих дней во всех районах страны были созданы органы новой власти.

2 сентября 1945 г. в Ханое от имени временного революционного правительства Хо Ши Мин на многочисленном митинге провозгласил создание Демократической Республики Вьетнам. Интересно, что находившиеся в Ханое представители Управления стратегических служб США благосклонно отнеслись к появлению нового правительства, так как они имели хорошие контакты с Хо Ши Мином (у них он числился как «Агент-19»). Да и название страны, указывающее на демократический характер новой власти, воспринималось ими как добрый знак. Впрочем, уже через несколько дней Хо Ши Мин подписал декрет об использовании красного флага с жёлтой звездой в центре в качестве национального символа, что указывало на желание нового правительства преобразовывать страну в соответствии с коммунистической идеологией. Красный и жёлтый цвета флага, традиционные для буддистов, в то же время использовались на флаге СССР и компартии Китая; пятиконечная золотая звезда символизировала революционный союз пяти групп — рабочих, крестьян, интеллигенции, молодёжи и военных.

В середине сентября в Сайгоне высадились англо-французские войска. Вскоре были оккупированы и другие города на юге Вьетнама. Франция откровенно стремилась восстановить

свои позиции в Индокитае. При этом полностью игнорировать стремление вьетнамцев к независимости было уже невозможно.

С июня 1946 по 1948 г. при поддержке французов на юге была учреждена Автономная Республика Кохинхина. Её флагом стало жёлтое полотнище с тремя тонкими синими горизонтальными линиями в центре, между синими линиями располагались две белые полосы. Общий рисунок флага был достаточно традиционным, но применение синего и белого цветов стало новшеством. Характерен уход от использования красного цвета, ассоциировавшегося с коммунистической идеологией. Символика флага трактовалась так: жёлтый цвет — традиционный для Вьетнама, три синих полосы знаменовали единство народов Индокитаа (Вьетнама, Камбоджи и Лаоса), сочетание синих и белых цветов олицетворяла мирную и процветающую жизнь народов. Однако идея создания государства лишь на части территории Вьетнама оказалась непопулярной, символика этого государства воспринималась как лживая.

В декабре 1946 г. французскому экспедиционному корпусу удалось занять Ханой, с правительственных зданий которого французы сорвали красные «хошиминовские» флаги. Французам удалось оттеснить вьетнамские части в сельские районы.

Колонизаторы искали новых союзников среди вьетнамцев. В 1948 г. было принято решение о роспуске Индокитайского Союза и ликвидации Республики Кохинхина. В Ханое было создано общевьетнамское правительство и провозглашено создание Вьетнамского государства (без уточнения, республиканского или монархического характера). Вновь вернулись к фигуре бывшего императора Бао Дая, который был провозглашён «руководителем государства». Флагом Вьетнамского государства стало жёлтое полотнище с тремя красными полосками в цен-

тре, которое в 1890–1920 гг. использовалось как императорский флаг. Теперь его использовали как национальный.

После победы коммунистов в гражданской войне в Китае в 1950 г. возможности по снабжению вьетнамских частей резко улучшились. К 1954 г. колонизаторы удерживали лишь районы вокруг крупных городов — Сайгона, Хюэ и Ханоя. После поражения в районе Дьенбеньфу на северо-западе страны Франция согласилась на переговоры. В Женеве при участии СССР, Китая и США было заключено соглашение об окончании войны. В соответствии с ним французские войска уходили из Вьетнама, с территории к северу от 17-й параллели выводились и все вьетнамские подразделения, поддерживавшие французов. В свою очередь, части Демократической Республики Вьетнам покидали юг Вьетнама.

Предполагалось, что в 1956 году пройдут общенациональные выборы, однако уже в 1955 г. фактически сформировалось два государства. К северу от 17-й параллели — Демократическая Республика Вьетнам. В качестве её флага сохранялось красное полотнище с жёлтой звездой, однако форма её стала несколько иной — более остроугольной, и с тех пор не изменялась. В южной части страны окончательно был низложен Бао Дай и сформирована Республика Вьетнам с центром в Сайгоне. Её флагом стало жёлтое полотнище с тремя красными горизонтальными полосками.

Разделение Вьетнама на два государства сохранилось на долгие годы.

На севере утвердился авторитарный коммунистический режим. Была проведена национализация предприятий промышленности и транспорта. В сельской местности крестьянам почти поголовно пришлось вступить в кооперативы, а на месте старых французских плантаций были созданы госпредприятия. Власти жёстко контролировали любые действия граждан. Даже сменить место работы без их разрешения было невозможно.

На юге сайгонское правительство делало робкие попытки внедрить элементы демократии. Развивалось общество капиталистического типа. Однако преодолеть проблемы бедности в сельской местности по-прежнему не удавалось. Для многих жителей неприемлемой была связь южновьетнамского режима с уходящими французскими колонизаторами. Ситуация оставалась нестабильной. На юге действовало коммунистическое подполье. В итоге сайгонский режим так и не смог избавиться от черт военно-полицейской диктатуры.

В 1960 г. коммунистами был основан Национальный фронт освобождения Южного Вьетнама (НФОЮВ, в американской прессе — «Вьетконг»), который активно поддерживался властями Северного Вьетнама. Флагом НФОЮВ стало полотнище из горизонтальных полос — красной и голубой, в центре располагалась жёлтая звезда. Символическое значение двух полос легко угадывалось — это было указание на раздел страны, на необходимость совершения революции не только на севере, но и на юге. Звезда трактовалась как символ социализма, к которому стремился весь вьетнамский народ.

Воинские подразделения НФОЮВ быстро заняли значительную часть территории Южного Вьетнама. В это время всё большую поддержку южновьетнамскому правительству стали оказывать США. В 1964 г. американцы направили свои войска на юг Вьетнама, а их авиация стала наносить удары по военным объектам в Северном Вьетнаме. В конце 1960-х гг. численность американских войск в стране достигла 5 млн человек. С 1965 г. в Южном Вьетнаме воевали подразделения регулярной северовьетнамской армии, хотя это и отрицалось правительством Демократической Республики.

Постепенно ситуация менялась в пользу коммунистов. Массированные бомбардировки и распространение войны на Лаос и Камбоджу,

через территорию которых проходили «тропы Хо Ши Мина», организованные для переброски подкреплений и снабжения партизан, применение американцами химикатов для уничтожения лесных массивов, в которых скрывались коммунистические партизаны, — ничто не могло сломить дух вьетнамцев к сопротивлению. Кроме того, они получали щедрую военную и экономическую помощь от Советского Союза и КНР, в системе противовоздушной обороны Северного Вьетнама даже служили советские военные.

Постепенно всё больше сельских территорий переходило в руки партизан, а правительство Республики Вьетнам контролировало города и крупные деревни. В 1968 г. коммунисты провели операцию «Тет», когда их отряды сумели организовать нападение на Сайгон и даже приблизились к дворцу президента Республики Вьетнам. На некоторое время они захватили центр Хюэ. Военные из Северного Вьетнама активно участвовали в этих боях.

В июне 1969 г. на территории, контролируемой Национальным фронтом освобождения Южного Вьетнама, было провозглашено создание временного революционного правительства Республики Южный Вьетнам. Её государственным флагом стало красно-синее полотнище с жёлтой звездой. Атаки на крупные гарнизоны американских и сайгонских войск продолжались.

В 1973 г., когда число убитых американцев достигло 57 тыс. человек, в Париже было подписано мирное соглашение. В соответствии с ним США вывели войска из Вьетнама. Правительства Республики Вьетнам и Республики Южный Вьетнам обязались не нарушать мест дислокации своих воинских подразделений. Вскоре коммунисты нарушили это соглашение. Из Северного Вьетнама на юг тайно были переброшены подкрепления, что позволило в 1975 г. организовать крупномасштабное наступление на позиции сайгонского режима.

30 апреля 1975 г. вооружённые силы коммунистов овладели Сайгоном. Весь мир обошли кинокадры атаки на президентский дворец в Сайгоне, в которой участвовали танки под флагами Республики Южный Вьетнам. С этого момента красно-синий флаг с жёлтой звездой утвердился в качестве государственного символа на всей территории Южного Вьетнама.

Война 1964–1975 гг. принесла вьетнамскому народу огромные бедствия. В 1961–1975 гг. погибло около 3 млн вьетнамцев.

В 1976 г. две части страны были объединены в единое государство, которое получило название Социалистическая Республика Вьетнам. Столицей стал Ханой, а Сайгон переименовали в Хошимин — в память о первом коммунистическом лидере. Флагом объединённого Вьетнама осталось красное полотнище с жёлтой звездой.

Во всей стране были установлены жёсткие коммунистические порядки, создана централизованная экономика. Экономическое положение страны было тяжёлым, что усугублялось разрывом торговых связей с США и многими другими странами, а в конце 1970-х гг. произошло резкое ухудшение отношений с Китаем. Дело дошло даже до боевых столкновений в приграничных районах на севере Вьетнама. В 1979–1989 гг. вьетнамские войска находились в Камбодже, где они свергли кровавый режим прокитайских коммунистов.

С конца 1980-х гг. коммунистическое руководство Вьетнама пошло на ослабление центра-


лизованного руководства экономикой и допустило многие элементы рыночных отношений. Был принят закон об иностранных инвестициях, разрешивший создавать предприятия как смешанного типа, где зарубежный капитал должен составлять не менее 30 % уставного капитала, так и целиком иностранного происхождения. Правительство начало создавать специализированные госбанки и разрешило создание частных банков. Крестьянам позволили дарить, обменивать, передавать по наследству, закладывать, сдавать в аренду закреплённые за ними земельные участки (хотя они и считаются государственной собственностью). Всё это способствовало быстрому подъёму экономики страны.

Республика Вьетнам стала полноправным членом АСЕАН — экономического объединения стран Юго-Восточной Азии, лидирующее положение в котором занимали быстро развивающиеся Сингапур, Малайзия, Таиланд, Индонезия, в прошлом поддерживавшие сайгонский режим. В 1991 г. Вьетнам полностью нормализовал отношения с Китаем. Удалось даже восстановить торговые связи с США.

Несмотря на обновление страны, государственная символика не изменилась. Красный флаг с жёлтой звездой, под которым вьетнамцам удалось одержать победу над американскими войсками, пользуется в стране уважением и любовью. Среди вьетнамских эмигрантов в США и других странах популярен флаг Южного Вьетнама.



Официальный флаг с 1945 г.



Маджапахит



Ачех, 1496–1903 гг.



Голландская Ост-Индская компания

ИНДОНЕЗИЯ

Республика Индонезия (Republik Indonesia) — занимает большую часть Малайского архипелага — крупнейшего в мире скопления островов по обе стороны от экватора. Протяжённость с севера на юг — почти 2000 км, с востока на запад — более 5000 км. Ряд островов архипелага — Калимантан, Суматра, Ява, Сулавеси — относятся к числу наиболее крупных в мире. В состав Индонезии входит также западная половина острова Новая Гвинея, называемая индонезийцами Ириан-Джая. Многочисленны мелкие острова.

Сухопутные границы: с Малайзией, Папуа — Новой Гвинеей и Восточным Тимором. Другие соседи: Австралия, Филиппины и Сингапур.

Рельеф: в основном прибрежные низменности, во внутренних частях больших островов — горы, в том числе вулканы.

Наибольшая высота — около 5 тыс. м.

Число жителей: 261 млн чел.

Площадь: 1 млн 905 тыс. кв. км.

Столица: Джакарта.

Национальный состав населения: яванцы (45 %), сунды (14 %), мадурцы (8 %), береговые малайцы (8 %) и др.

Языки: индонезийский (официальный, вариант малайского языка), местные языки (яванский и др.), а также китайский, голландский и английский.

Религия: ислам (88 %), протестантизм (5 %), католицизм (3 %), индуизм (2 %), буддизм (1 %).

Грамотность: 84 %.

ВВП на душу населения: \$ 11 717.

Флаг принят 17 августа 1945 г.

Пропорции флага: 2 : 3.

Территория Индонезии заселена людьми с глубокой древности. Современный этнический состав стал формироваться около

2 тыс. лет до н. э., после того как с Филиппин на острова Индонезии началось переселение предков яванцев, сундов и других народов. Одновременно с этой волной миграции распространилась технология возделывания риса, которая надолго стала основой экономики на островах архипелага.

Широкое распространение ирригации требовало централизованного контроля за строительством оросительных систем и способствовало возникновению первых государств, появившихся в первых веках нашей эры. Большую роль в культурном развитии сыграло установление контактов с более развитыми регионами — Китаем и особенно Индией. В конце VII в. на острове Суматра возникло государство Шривиджайя, распространившее своё влияние на западную часть Явы, часть Калимантана и полуостров Малакка (ныне часть Малайзии). Господствующей религией в этом государстве стал буддизм, заимствованный из Индии.

В самом конце XIII в. после упадка Шривиджайи и некоторых малых государств произошло возвышение государства Маджапахит, центр которого находился на востоке Явы. Власть Маджапахита распространялась на Яву и близлежащие острова Бали и Мадуру, но политический контроль распространялся и на другие территории (Суматра, Малакка и др.). Маджапахит сыграл большую роль в упрочении связей между различными частями Малайского архипелага, развитии международных связей, распространении культурных достижений. Господствующей религией в Маджапахите был индуизм.

Согласно дошедшим до нас преданиям, флагом Маджапахита было полотнище из чередующихся пяти красных и четырёх белых горизонтальных полос. Возможно, что при выборе цветов сыграли роль практические соображения. Изготовление таких флагов было довольно простым в условиях страны с развитым земледелием.

лием и мореходством. Белый цвет — естественный для хлопчатого полотна, а красный мог быть легко получен из морских моллюсков. Благодаря продолжавшемуся в течение 200 лет политическому и культурному господству Маджапахита красно-белая расцветка флагов получила широкое распространение на островах архипелага и стала традиционной.

В XI–XII вв. купцы-мусульмане из Индии принесли на архипелаг новую религию — ислам. Первым мусульманским государством на территории современной Индонезии стал Ачех, расположенный на западной оконечности Суматры, затем ислам распространился на всё северное побережье этого острова.

К концу XV в. Маджапахит пал под ударами окрепших вассалов, на Яве образовалось несколько соперничающих мусульманских султанатов. Каждое, даже небольшое мусульманское государство, каждый правитель имели свои флаги.

Сохранение политической раздробленности и наличие многочисленных обособленных центров экономической жизни во многом диктовалось объективными причинами: удалённостью островов друг от друга и сохранением этнического разнообразия, продолжавшего существовать несмотря на распространение малайского языка в качестве средства межнационального общения.

В XII–XV вв. значение региона в мировой торговле возросло в связи с увеличившимся в Европе спросом на пряности (мускатный орех, гвоздика), основным источником которых были Молуккские острова на востоке Малайского архипелага. Именно благодаря этой торговле окрепли многочисленные мусульманские государства Малайского архипелага.

Европейцы сами стремились проникнуть сюда, минуя мусульманские страны. Это желание послужило стимулом к началу эпохи Ве-

ликих географических открытий. В результате в 1509 г. у берегов Индонезии появились первые суда под португальскими флагами. Уже в 1512 г. португальцы добрались до Молуккских островов и основали здесь свои торговые форпосты. Португальцы установили контроль за морской торговлей в Юго-Восточной Азии, что привело к упадку многих государств Малайского архипелага.

В зоне всего Индийского океана португальцы встретили сопротивление со стороны Османской (Турецкой) империи. В 1560-х гг. турки смогли организовать военно-морскую экспедицию, которая достигла султаната Ачеха. Турки научили местных мастеров изготавливать пушки. Экспедиция привела к развитию и укреплению торговых, культурных и религиозных связей между Османской империей и Ачехом, отчасти подорвав торговую монополию португальцев. Флагом Ачеха стало полотнище красного цвета, созданное под влиянием турецкого образца. В его центре разместили белый полумесяц со звездой (как у Турции), ниже которых располагалось изображение сабли.

К концу XVI в. наметилась тенденция к созданию крупных централизованных государств на востоке и западе Явы, на юге Сулавеси и на востоке Суматры. Однако у этих государств появился новый очень опасный соперник. В 1596 г. к островам Малайского архипелага впервые направились суда под голландскими флагами.

В 1602 г. была основана голландская Объединённая Ост-Индская компания (Verenigde Oostindische Compagnie), которая постепенно с помощью вооружённой силы, подкупа, натравливания одних государств на другие установила своё господство в регионе. Ряд местных государств были завоёваны, другие признали свою вассальную зависимость от компании. Португальцы также были вынуждены уступить свои позиции и отказаться от всех своих владений,



НЕТА, 1943–1945 гг.



Негара Дар-уль-Ислам



Штат Восточная Суматра, 1949–1950 гг.



Штат Южная Суматра, 1949–1950 гг.



Штат Восточная Индонезия, 1949–1950 гг.



Малуку-Селатан



Движение «Свободный Ачех»



«Флаг утренней звезды»

кроме Восточного Тимора. Практически вся территория современной Индонезии оказалась под контролем Ост-Индской компании, страну стали называть Голландской (Нидерландской) Ост-Индией, её административным центром стал город Батавия (современная Джакарта) на западе Явы.

У Ост-Индской компании был свой флаг с тремя горизонтальными полосами красного, белого и синего цветов, что повторяло расцветку голландского флага. В центре белой полосы разместили заглавные буквы — «V», «O» и «C», взятые из названия компании. Буквы образуют причудливое сочетание, причём главная роль была отведена литере «V», что указывало на особую важность прав акционеров.

В 1800 г. истёк срок полномочий Ост-Индской компании, и управление заморской колонией перешло непосредственно к правительству Нидерландов. Вместо флага компании на островах утвердился флаг Нидерландов. В положении местных жителей это мало что изменило. По-прежнему сохранялась торговая монополия, благодаря которой выгоду от внешних связей получали колониальные власти.

В 1811–1816 гг. во время наполеоновских войн Ява была оккупирована английскими войсками, над островом утвердился «Юнион Джек». В 1824 г. британцы и голландцы заключили соглашение о разделе сфер влияния в Юго-Восточной Азии, по которому территория нынешней Индонезии была закреплена за Нидерландами (нынешние Малайзия и Сингапур — за Великобританией).

В 1825–1830 гг. на Яве вспыхнуло крупное антиколониальное восстание. После его подавления голландцы стали вводить систему принудительного плантационного хозяйства, когда каждая крестьянская семья была обязана часть земель отводить не под рис, а использовать для выращивания кофе, сахарного тростника, чая и

других экспортных культур. Наиболее интенсивно эта система развивалась именно на Яве с её плодородными вулканическими почвами и чуть более сухим климатом. Система принудительного плантационного хозяйства была ликвидирована только в 1870 г., что открыло путь частному капиталу. Для работы на вновь создаваемых плантациях стали приезжать переселенцы из Китая, которые также проявили себя и в торговле.

В других частях архипелага неоднократно поднимались восстания против господства колонизаторов. В разные годы восстания происходили на Сулавеси, Южных Моллукских островах, Бали и других островах. Все эти выступления отличала разрозненность действий, и в конечном итоге голландцам удавалось подавить любые вспышки недовольства. С 1873 по 1903 г. голландцы вели войну против султаната Ачех и сумели его завоевать, хотя отдельные партизанские вылазки прекратились только в 1913 г.

В 1920-х гг. появились первые ростки общиндонезийского самосознания. Всё чаще вместо названия «Голландская Ост-Индия» или «Голландская Индия» стало употребляться и само слово «Индонезия», предложенное ещё в 1884 г. немецким географом Адольфом Бастианом, соединившим название «Индия» и греческий термин «несос» — «острова». В 1922 г. группа студентов — выходцев из Индонезии, обучавшихся в голландском городе Лейдене, учредила общественную организацию «Индонезийский союз». Молодые люди решили использовать в качестве флага своей организации двухцветное красно-белое полотнище с горизонтальными полосами, в центре которого поместили изображение головы бантенга — буйвола, с помощью которого в Индонезии обрабатывают рисовые поля. При создании флага студенты использовали информацию о расцветке древнего флага королевства Маджапахит, однако упростили рисунок флага, ограничившись лишь двумя полосами.

В 1927 г. была основана Национальная партия Индонезии во главе с Сукарно. Партия ставила своей задачей достижение независимости страны, а идеологической основой был объявлен национализм (в общеиндонезийском смысле этого слова). В качестве национального символа партия стала использовать флаг, ранее предложенный лейденскими студентами-индонезийцами. В 1929 г. в связи с проведением студенческого конгресса в Батавии было решено упростить флаг, убрав с полотнища изображение головы бантенга. Вскоре именно такое красно-белое полотнище стало восприниматься как общенациональный символ Индонезии. Однако этот флаг оставался неофициальным — колониальные власти по-прежнему использовали голландский флаг, а многих руководителей Национальной партии подвергали тюремному заключению.

В начале 1942 г. — на первом этапе Второй мировой войны — весь Малайский архипелаг после ряда успешных десантных операций был оккупирован японцами, которые были заинтересованы в нефти и других ресурсах страны. Многие индонезийцы встречали японцев как освободителей, тем более что те действительно выпустили из тюрем Сукарно и других националистов. Однако больших изменений не произошло. Голландские флаги уступили место не индонезийским, а японским.

В 1943 г. японские оккупационные власти решили создать полувоенные формирования, которые должны были помочь отразить вторжение англо-американских войск. Так были сформированы отряды ПЕТА — Патриотические добровольческие силы обороны. Под руководством японских инструкторов десятки тысяч жителей Явы и Суматры прошли военное обучение и были поставлены под ружьё. Однако и в этом случае японцы не стали использовать индонезийский флаг. Для ПЕТА был создан другой символ. Этот флаг представлял

собой странную смесь японской (синтоистской) и мусульманской (индонезийской) символики. В центре на фоне красного круга (японский символ) располагались белый полумесяц и пятиконечная звезда (мусульманские символы); от красного круга во все стороны расходились красные и зелёные полосы, расширяющиеся к краям полотнища, что напоминало о лучах на военных флагах Японии.

Силам ПЕТА так и не пришлось принять участие в боевых действиях на стороне Японии. В августе 1945 г. стало ясно, что Япония проиграла войну. В этих условиях японцы решили провозгласить независимость Индонезии. Торжественная церемония состоялась 17 августа 1945 г. в Джакарте (Батавии). Руководитель националистов Сукарно на лужайке перед своим домом зачитал декларацию независимости, которую передали по японскому военному радио, и поднял на небольшом бамбуковом шесте красно-белый флаг, сшитый вручную его женой.

В конце сентября 1945 г. на островах Индонезии стали высаживаться англичане, направленные туда, чтобы разоружить японцев. К этому времени во многих местах на Яве и Суматре уже были созданы органы власти под индонезийскими флагами. Вскоре на островах высадились и голландские войска. Начались открытые вооружённые столкновения с индонезийцами, война с которыми растянулась на несколько лет.

Дополнительное осложнение было связано с тем, что в 1948 г. в горах на юге Западной Явы была сделана попытка создания фундаменталистского исламского государства Негара Дар-уль-Ислам, флагом которого стало зелёное полотнище с белым полумесяцем. Исламисты продолжали свои террористические вылазки против Индонезии в течение следующих 13 лет.

Несколько раз между Нидерландами и правительством Республики Индонезии заключа-

лись соглашения об окончании боёв, но борьба возобновлялась вновь. Наконец, в мае 1949 г. было подписано соглашение, по которому Нидерланды отказывались от своих владений на Малайском архипелаге и признавали независимость нового государства — Соединённых Штатов Индонезии (СШИ). Республика Индонезия, руководимая президентом Сукарно, становилась одним из штатов и охватывала большую часть Явы и Суматры. Флагом и СШИ, и Республики Индонезии оставалось красно-белое полотнище. На других территориях бывшей Голландской Ост-Индии предполагалось создание ещё шести штатов и нескольких автономных районов. Западную часть Новой Гвинеи голландцы и вовсе отказывались передавать индонезийцам. Но самое главное, что по соглашению голландские войска покидали страну.

Отдельные штаты начали обзаводиться собственными флагами, как правило, они состояли из разноцветных горизонтальных полос. Наиболее крупными штатами были Восточная Суматра с центром в Медане (жёлто-бело-зелёный флаг), Южная Суматра с центром в Палембанге (жёлто-зелёный флаг) и Восточная Индонезия, в состав которой включили такие разные острова, как Сулавеси и Южно-Молуккский архипелаг. Флагом Восточной Индонезии было полотнище с жёлтой, красной, белой и зелёной полосами. Однако уже к августу 1950 г. все штаты вошли в состав Республики Индонезии, которая превратилась в унитарное государство, а СШИ были упразднены за ненадобностью.

Правительство Индонезии, возглавляемое Сукарно, опиралось на широкую коалицию политических сил, включая коммунистов. Одной из целей Индонезии стало подавление сепаратистских настроений на периферии страны и присоединение всех бывших колониальных владений региона. Индонезия претендовала на Северный Калимантан (часть Малайзии и Бру-

ней), на Восточный Тимор и даже на Сингапур и полуостров Малакку. Популярен был лозунг «Сокрушим Малайзию!».

Серьёзные проблемы возникли при присоединении Южных Молуккских островов, население которых ещё со времён португальского владычества исповедовало христианство. В апреле 1950 г. здесь была провозглашена республика Малуку-Селатан («селатан» — «южный»). Флагом республики стало красное полотнище с расположенными у древка тремя вертикальными полосками — синей, белой и зелёной. Высадившиеся на Южно-Молуккских островах индонезийские войска смогли овладеть ими только после многомесячных упорных боёв. С тех пор на этих островах сохраняются сепаратистские настроения, а среди проживающих в Голландии 50 тыс. южномолуккских эмигрантов необычайной популярностью пользуется флаг Малуку-Селатана.

Непростым оказалось решение ещё одной проблемы — присоединения западной части острова Новая Гвинея (Ириан-Джая), находившегося под контролем Нидерландов. На этой территории, населённой папуасскими народами, далёкими по языку и религии от основной массы индонезийцев, многие жители мечтали о создании независимого государства. В 1961 г. в Сенегале группа эмигрантов из Ириан-Джая провозгласила своим флагом полосатое синее-белое полотнище с красной полосой у древка, в центре которой помещалась белая пятиконечная звезда. Его вскоре стали называть «флагом утренней звезды». Рисунок, расцветка флага и название указывают на аналогию с кубинским «флагом одинокой звезды», который был необычайно популярен в мире после победы кубинской революции 1959 г. Вскоре, однако, сторонники независимости запада Новой Гвинеи стали ориентироваться на помощь со стороны Нидерландов. «Флаги утренней звезды» стали

вывешивать вместе с голландским флагом (точнее, под ним — на одном флагштоке). В то же время индонезийское руководство опиралось на поддержку социалистических стран — СССР и Китая. Из СССР было поставлено около 100 боевых кораблей и военных лодок с советскими экипажами, которые служили под индонезийскими флагами.

В 1962 г. индонезийские войска под командованием генерала Сухарто высадились на западе Новой Гвинеи. В следующем году была одержана победа, и голландские войска покинули остров. Присоединение Ириан-Джая было закреплено с помощью референдума. Однако сторонники независимости организовали партизанское движение и в 1971 г. даже провозгласили создание Республики Западное Папуа. Её главным символом стал «флаг утренней звезды». Сепаратистское движение под этим флагом существует здесь до сих пор, несмотря на предоставленную широкую автономию.

Ещё один очаг напряжённости существует на западе Индонезии в провинции Ачех. Столкновения с индонезийскими войсками время от времени происходили начиная с 1949 г., а в середине 1970-х гг. здесь началась настоящая партизанская война за независимость. Флагом сепаратистского движения «Свободный Ачех» стал изменённый флаг султаната Ачех. С него убрали изображение сабли, а в верхней и нижней частях добавили горизонтальные узкие чёрные полосы, отделённые от красного фона ещё более тонкими белыми полосками. В 2005 г. по-


сле землетрясения и цунами, поразившего Ачех, правительство Индонезии и «Свободный Ачех» достигли соглашения об окончании боевых действий. Ачеху были предоставлены права «особой автономии».

С 1975 по 2002 г. Индонезия оккупировала территорию Восточного Тимора и провозгласила его своей провинцией.

В середине 1960-х гг. Индонезия пережила период обострения внутривнутриполитической ситуации. Группа офицеров, связанных с коммунистической партией, попыталась совершить государственный переворот. В ответ военные развязали кровавые репрессии против левых сил и китайского этнического меньшинства. По самым скромным оценкам, было убито не менее 300 тыс. человек. Во главе страны встал генерал Сухарто, который создал авторитарный режим «направляемой демократии», просуществовавший до 1998 г., когда страна пошла по пути демократического развития.

Несмотря на политические перемены, Индонезия хранит верность своему красно-белому флагу; военно-морской флот страны использует в качестве носового флага (гюйса) полосатое знамя Маджапахита.

Современная Индонезия развивается не столь быстро, как некоторые её соседи. Экономика страны в значительной степени опирается на добычу нефти. По числу жителей Индонезия — самая крупная мусульманская страна в мире. Тем удивительнее, что её флаг ведёт свою родословную со времён господства индуизма.




Официальный флаг 1948–1970 гг., 1975–1976 гг., с 1993 г.



Королевство Камбоджа, 1863–1887 гг.



Индокитайский Союз



Королевство Кампучия

КАМБОДЖА

Королевство Камбоджа (Preăh Réachéanachâkr Kâmpŭche) — некоторое время употреблялось название Кампучия — страна на полуострове Индокитай.

Граничит с Вьетнамом, Лаосом и Таиландом. Имеет выход к Сиамскому заливу Южно-Китайского моря. Страну пересекает река Меконг, в центре страны — крупное озеро Сап. Рельеф: преимущественно равнинный, на юго-западе горы Кравань. Наибольшая высота — около 1800 м.

Число жителей: 16 млн чел.

Площадь: 181 тыс. кв. км.

Столица: Пномпень.

Национальный состав населения: кхмеры (90 %), вьетнамцы (4 %), китайцы.

Языки: кхмерский (официальный), французский, английский.

Религия: буддизм (95 %), ислам, христианство, индуизм.

Грамотность: около 75 %.

ВВП на душу населения: \$ 3741.

Флаг принят 20 октября 1948 г., повторно утверждён 30 июня 1993 г.

Пропорции флага: 2 : 3.

Как и в других странах Юго-Восточной Азии, в основе хозяйства Камбоджи издавна лежит поливное рисоводство. В начале нашей эры на территории страны возникло первое государство. В IX в. к северо-западу от озера Сап была основана великолепная столица, получившая название Ангкор, в центре которой в XII в. был построен Ангкор-Ват («Монастырь города») — изумительный по красоте архитектурный ансамбль буддийских храмов. Украшением этого комплекса стали симметрично расположенные, устремленные ввысь каменные башни. В 1431 г. войска Сиам (современный Таиланд) захва-

тили Ангкор, город был заброшен, а столица переместилась в Удонг (в 35 км от современного Пномпеня). Кхмеры лишились некоторых своих земель, в частности Вьетнам завладел районом дельты Меконга.

В XVI в. в Камбоджу проникли первые европейцы — португальские купцы.

Во второй половине XIX в. страна, опасаясь экспансии со стороны Сиам, подпала под влияние Франции, которая в 1863 г. навязала Камбодже тайный договор о протекторате. Это вызвало сопротивление Сиам, но в 1864 г. французские войска заняли Удонг, и над королевским дворцом взвился французский флаг. В 1866 г. столица была перенесена в Пномпень.

Несмотря на установление французского протектората, в стране сохранялась королевская власть. Более того, начиная с 1863 г. у Королевства Камбоджа появился свой флаг — красное полотнище с синей каймой по периметру. В центре флага располагалось белое изображение Ангкор-Вата, но цвета флага напоминали о французском влиянии.

В 1887 г. для централизации колониального управления французы включили Камбоджу вместе с тремя регионами Вьетнама (Тонкин, Аннам и Кохинхина) в состав Индокитайского Союза, через несколько лет к союзу присоединили Лаос. Флагом союза стало желтое полотнище с французским триколором в верхнем углу у древка. Желтый цвет указывал на преобладание буддизма, а также на господствующее положение Вьетнама в этом союзе.

Ослаблением Франции, потерпевшей в ходе Второй мировой войны тяжёлое поражение, решил воспользоваться Таиланд, где было образовано эмигрантское движение «Кхмер ис-сарак» («Кхмерская независимость»). Началась Франко-тайская война (1940–1941 гг.), в результате которой Камбоджа лишилась примерно трети своей территории.

В августе 1941 г. Камбоджу оккупировали японские войска. Однако формально сохранялась французская администрация и королевская власть, королём Камбоджи стал Нородом Сианук, сыгравший важную роль в дальнейшей истории страны. В условиях идущей мировой войны число сторонников независимости росло. По решению компартии Индокитая, где заправляли вьетнамцы, коммунисты стали сотрудничать с «Кхмер иссарак».

Поражение Японии предопределило быстрый конец независимого королевства, который наступил в октябре 1945 г., когда в Индокитае высадились англо-французские войска, и было восстановлено французское правление. В ответ на это «Кхмер иссарак» создал партизанские отряды, которые получали поддержку от вьетнамских коммунистов.

В 1946 г. правительство Франции подписало с Нородомом Сиануком соглашение об автономии Королевства Камбоджа в рамках Французского Индокитая. Были проведены первые парламентские выборы. В 1948 г. страна получила новый флаг с горизонтальными полосами синего, красного и синего цветов, ширина каждой из синих полос составляла четверть высоты флага; центральная полоса была в два раза больше. В центре флага расположено детально прорисованное изображение Ангкор-Вата белого цвета.

В 1953 г. французы признали независимость Королевства Камбоджа. Вскоре отряды «Кхмер иссарак» были распущены. Страна провозгласила нейтралитет. Главой государства остался король Нородом Сианук, который изменил свой титул и стал называться принцем.

В 1960-х гг. в соседнем Вьетнаме разгорелась война между партизанскими коммунистическими силами и Сайгонским правительством, которое поддерживали США. Северо-Вьетнамское коммунистическое правительство в Ханое организовало снабжение партизан по так называемым «тропам Хо Ши Мина», пролежавшим че-


рез Лаос и Камбоджу, где не могли действовать американцы. С 1968 г. в горных и лесных районах Камбоджи появились партизанские отряды коммунистов, известные как красные кхмеры.

В марте 1970 г. проамерикански настроенный глава правительства Камбоджи Лон Нол при поддержке армии совершил государственный переворот и отстранил от власти Сианука, который был в это время за границей. Для борьбы с партизанами в страну на некоторое время были введены американские и южно-вьетнамские войска.

Лон Нол отказался от монархической формы правления. В октябре 1970 г. страна получила новое название — Кхмерская Республика — и новый флаг: синее полотнище с красным прямоугольником у древка, в центре которого помещалось белое изображение трёх башен Ангкор-Вата; в правом верхнем углу на синем поле располагались три белых звезды. Официально звёзды символизировали кхмерский народ, буддийскую веру и республиканское правление, однако общая композиция флага и наличие звёзд указывали на американское влияние.

После переворота 1970 г. Сианук остался жить в Пекине и установил связь с коммунистами. Формально они считали Сианука главой государства, но на деле всем заправляло руководство компартии. При поддержке отрядов вьетнамских партизан, при технической помощи Китая и СССР красные кхмеры усилили свои атаки. Правительство Лон Нола, войска Южного Вьетнама и военная авиация США наносили жестокие ответные удары. Но с 1973 г., когда американцы вывели свои войска из Южного Вьетнама, чаша весов стала клониться на сторону красных кхмеров.

В 1975 г. после ожесточённых боёв красные кхмеры захватили Пномпень. Все его жители были изгнаны из столицы как пособники



Кхмерская Республика, 1970–1975 гг.



Демократическая Кампучия, 1976–1979 гг.



Народная Республика Кампучия, 1979–1989 гг.



Государство Камбоджа, 1989–1991 гг.



Камбоджа, 1991–1993 гг.

старого режима. Сианук вернулся в Камбоджу со своим флагом, но в действительности он был лишь вывеской для нового правительства красных кхмеров и вскоре оказался под домашним арестом.

В 1976 г. коммунисты решили покончить с формальностями — Сианук был официально отстранен от власти. Страна получила новое название — Демократическая Кампучия (Кампучия — кхмерское название страны, употреблявшееся в доколониальный период).

Флаг Демократической Кампучии был создан в духе коммунистических традиций: красное полотнище, в центре которого помещалось желтое изображение трёх башен Ангкор-Вата. Цветовая гамма и рисунок указывали на близость с Вьетнамом, а также с Китаем и СССР.

Несмотря на название, в реальности в Демократической Кампучии был установлен один из самых жестоких в истории диктаторских режимов. Вся власть находилась у лидера коммунистической партии Пол Пота и его ближайшего окружения. Опорой режима было беднейшее малообразованное крестьянство. Насильственно создавалось бесклассовое общество. Города пустели, так как считались рассадником буржуазного образа жизни. Людей переселяли в сельские народные коммуны, там их заставляли заниматься расчисткой леса, сооружением каналов, выращиванием риса. Были ликвидированы больницы, обобществлены все средства производства. Частной и личной собственности в коммунах не существовало, хотя было сохранено право раздельного приёма пищи. Деньги были изъяты из обращения. За малейшие проступки грозили жестокие наказания. За годы правления красных кхмеров в стране погибло или умерло не менее 1 млн человек.

Во внешней политике был взят курс на изоляцию страны. Союзником считался только Китай. Даже с коммунистическим Вьетнамом возникли

территориальные споры. Во Вьетнам бежали некоторые кампучийские политики и военные.

В конце 1978 г. во Вьетнаме из камбоджийских эмигрантов был образован Единый фронт национального спасения Кампучии (ЕФНСК). Его флагом стало красное полотнище с жёлтым изображением Ангкор-Вата, но, в отличие от флага Демократической Кампучии, на нём было пять башен. В январе 1979 г. по «просьбе» ЕФНСК Вьетнам организовал крупномасштабное вторжение в Камбоджу и в течение нескольких дней захватил Пномпень. Была провозглашена Народная Республика Кампучия, флаг ЕФНСК стал государственным. У власти оказалась преобразованная компартия. Правительство Пол Пота укрылось в джунглях и возобновило партизанскую войну. Часть полпотвцев, а также Народом Сианук были вывезены в Пекин. Около 400 тыс. беженцев осели в Таиланде.

В связи со вторжением в Камбоджу Вьетнам подвергся приграничным атакам Китая, военные приготовления в поддержку Вьетнама начались в СССР, ситуация грозила дальнейшими осложнениями. В этих условиях США и некоторые другие державы стремились подлить масла в огонь. Хотя бесчеловечный характер режима Пол Пота был всем очевиден, ООН отказалась признавать законность нового правительства.

Во второй половине 1980-х гг. в СССР в связи с экономическими трудностями возможности по оказанию помощи Вьетнаму резко сократились. В это же время провьетнамскому правительству в Камбодже удалось создать эффективную армию и установить контроль почти над всей страной, хотя отдельные районы на границе с Таиландом были в руках красных кхмеров во главе с Пол Потом. В ООН продолжали заседать представители полпотовского правительства, а перед зданием ООН в Нью-Йорке развевался флаг Демократической Кампучии.

В 1987 г. правительство Народной Республики во главе с Хун Сеном было вынуждено согласиться на диалог с оппозицией, чтобы в дальнейшем провести многопартийные выборы под контролем ООН. В 1989 г. вьетнамские войска были выведены из страны. Тогда же было решено принять новую конституцию. Новое название страны — Государство Камбоджа — должно было быть таким, чтобы его могли принять сторонники не только монархии и Народной Республики, но даже те, кто поддерживал режим Демократической Кампучии.

Изменился и флаг: его фон составили две равные горизонтальные полосы синего и красного цветов, поверх которых располагалось жёлтое тщательно прорисованное изображение Ангкор-Вата. Символика флага Государства Камбоджа, как и его название, указывали на стремление к объединению разных тенденций в общественной жизни: возвращение синего цвета и тщательная прорисовка изображения Ангкор Вата сближали флаг с временами королевства и Кхмерской Республики, а жёлтый цвет изображения Ангкор-Вата напоминал о Демократической Кампучии и о Народной Республике.

Однако решающий компромисс был достигнут только тогда, когда в 1991 г. при посредничестве ООН был создан Временный Национальный совет, объединявший представителей различных сторон камбоджийского конфликта. Было решено сменить флаг страны, сделав его максимально нейтральным. За основу был взят голубой флаг

ООН, в центре — белое изображение карты Камбоджи с названием страны на кхмерском языке.

В 1993 г. под контролем ООН в Камбодже состоялись выборы, которые красные кхмеры бойкотировали (под их контролем тогда было около 20 % страны). С небольшим перевесом победили сторонники Нородома Сианука, второе место заняли наследники Народной Республики. Была принята новая конституция страны. Ей вернули название Королевство Камбоджа, а Нородом Сианук вновь вернулся на трон. Вернулся и первый флаг независимой Камбоджи, такой же, как в 1948 г. За время после Второй мировой войны это была уже восьмая смена флага.

В последующие годы страна обрела мир и флаг уже не меняла. Камбоджа открылась миру — налажены связи с Вьетнамом, Китаем, и США. В стране действует многопартийная система, хотя после 1997 г. пост премьер-министра занимает один человек — Хун Сен (бывший лидер Народной Республики, а до этого командир одного из подразделений армии красных кхмеров). Сохраняется номинальная власть короля, которым в 2004 г. стал Нородом Сиамони — сын Нородома Сианука.

Развивается рыночная экономика. По-прежнему основная отрасль — сельское хозяйство, но главные доходы стране приносит экспорт готовой одежды. Кроме того, ежегодно в страну приезжает 4 млн туристов. По темпам роста экономика Камбоджи — одна из самых быстро растущих в мире.



Официальный флаг с 1949 г.



Китай, 1872 г.



Китай, 1890 г.



Республика Китай, 1912 г.

КИТАЙ

Китайская Народная Республика (Zhonghua Renmin Gongheguo) — страна на востоке Азии. Омывается водами Жёлтого, Восточно-Китайского и Южно-Китайского морей. Граничит с Россией, Монголией, Казахстаном, Кыргызстаном, Таджикистаном, Афганистаном, Пакистаном, Индией, Непалом, Бутаном, Мьянмой (Бирмой), Лаосом, Вьетнамом, Северной Кореей.

Рельеф: на востоке — обширные равнины и невысокие горы; на западе и на юге — горы и плато (в том числе Тибетское плато). Наибольшая высота — около 8800 м.

Число жителей: более 1 млрд 379 млн чел.

Площадь: 9 млн 597 тыс. кв. км.

Столица: Пекин.

Национальный состав населения: китайцы (ханьцы) — более 90 %, тибетцы, уйгуры, монголы, маньчжуры, чжуаны.

Языки: китайский (официальный), тибетский, монгольский, уйгурский и др.

Религия: даосизм, конфуцианство, буддизм, ислам.

Грамотность: 82 %.

ВВП на душу населения: \$ 15 395.

Флаг принят 1 октября 1949 г.

Пропорции флага: 2 : 3.

Китай — страна с очень древней историей. Наиболее ранние очаги китайской культуры располагались в бассейне реки Хуанхэ, где впервые люди стали заниматься земледелием (возделывание проса). Южнее, в долине реки Янцзы, зародилась культура выращивания риса.

Первое китайское государство Шань (Инь) было основано в бассейне Хуанхэ в XVIII в. до н. э. Тогда же в употребление вошёл календарь, появилась иероглифическая письменность.

В XII в. до н. э. наибольшее влияние получило государство, основанное династией Чжоу. Первый правитель Чжоу постановил, что на процессиях впереди него необходимо нести белый флаг. Правда, о размере и форме этого флага нам ничего не известно.

Примерно в VI в. до н. э. во времена Чжоу получило развитие морально-этическое (религиозное) учение, основанное Конфуцием. Учение даосизма, утверждавшее необходимость жить в согласии с природой и призывавшее сбросить оковы мирского существования, возникло в IV в. до н. э. Даосизм рассматривал правителя страны как Сына Неба, который правит большой преданной ему семьёй.

В 221 г. до н. э. глава небольшого княжества Цинь Шихуанди впервые объединил всех китайцев и создал первую в Китае империю. Цинь Шихуанди прославился необычайной жестокостью. Он начал работы по созданию Великой Китайской стены, отделившей страну от угрожавших ей с севера набегов скотоводов-кочевников.

В 207 г. до н. э. к власти пришла династия Хань, правившая единым Китаем около 400 лет. Культура китайцев вышла на передовые позиции. Был открыт способ изготовления бумаги. В стране распространился буддизм, принесённый из Индии.

В III в. китайское государство распалось на части. В его северные части проникли кочевники, а на юге между собой соперничали китайские военачальники.

С VI в. Китай был объединён династией Суй, через столетие ей на смену пришла династия Тан. В этот период Китай превратился в сильнейшую державу мира. Его столица — город Чаньань — была крупнейшим городом мира, откуда начинался Шёлковый путь, ведущий на запад Азии и далее — в Европу.

В X в. к власти пришла династия Сун, во времена которой под давлением кочевников эконо-

мический и политический центр страны переместился на юг — в бассейн Янцзы. В северной части страны возникли государства, созданные кочевниками, переселившимися в Китай из монгольских степей и с северо-востока современного Китая (из Маньчжурии).

Именно в период правления династий Тан и Сун китайцы добились наиболее выдающихся культурных достижений. Были изобретены счёты, компас, порох, фарфор. В период Сун господствующей религией вновь стало конфуцианство. Развивалась морская торговля. Мореходы под руководством Чжэн Хэ совершали плавания к берегам Индии, Аравии и Восточной Африки.

В XIII в. Китай стал объектом экспансии монгольской империи, созданной Чингисханом. После того как в 1276 г. монголы захватили Ханьчжоу — столицу государства Сун — покорение Китая было завершено. Культурному развитию страны был нанесён огромный ущерб. Монголы перенесли центр своей империи на север Китая, их столицей стал Пекин — город, который и в последующие времена неоднократно получал этот статус.

Монголы оставались у власти 100 лет. В 1368 г. китайцы под руководством новой династии Мин взяли власть в свои руки, восстановили и значительно усовершенствовали Великую Китайскую стену.

Период правления династии Мин длился около 300 лет. В XVI в. в порты Китая впервые стали заходить корабли европейцев под португальскими, а позже и под испанскими флагами.

В 1644 г. в Китае произошла очередная смена династий — Пекин был захвачен войсками маньчжуров — народа, проживавшего к северу от Великой Китайской стены, на северо-востоке современного Китая. Новая маньчжурская династия Цин правила вплоть до начала XX в.

В XVIII в. цинский Китай подчинил себе Монголию и Корею, а также Тибет — огромное нагорье, населённое древним народом, исповедующим буддизм, и Синьцзян — территорию с мусульманскими тюркоязычными народами. В этот же период быстро росло население Китая, превратившегося в самую населённую страну мира.

Династия Цин проводила политику самоизоляции. После 1757 г. китайцам было запрещено торговать с европейцами. Исключение было сделано для портового города Кантон (Гуанчжоу), где разместились торговые фактории под флагами Нидерландов, Великобритании, Швеции, Испании, Дании. Недалеко от Кантона располагался маленький портовый городок Макао, который с XVI в. принадлежал Португалии.

Самоизоляция усугубила отставание Китая от европейских держав, переживавших период промышленной революции. К началу XIX в. вопрос о доступе европейцев на китайские рынки приобрёл необычайную остроту. После того как был запрещён ввоз опиума в Китай из Британской Индии, британцы начали так называемую опиумную войну. В 1842 г. Китай был вынужден открыть для внешней торговли ещё четыре порта, а к Великобритании отошёл небольшой остров и участок на побережье материка, где возник город Гонконг. У Гонконга был колониальный флаг — синее полотнище с британским «Юнион Джеком» (в верхнем углу у древка) и круглой эмблемой с изображением двух джонков, а также льва и дракона — символов Британии и Китая.

Военные поражения от европейцев и феодальные условия землевладения стали причиной крупного антиправительственного Тайпинского восстания 1851–1864 гг., в ходе которого стране был нанесён огромный ущерб, а потери населения превысили миллион человек.

Ослаблением Китая воспользовались иностранные державы. В 1856–1860 гг. Британия и



Торговый флаг Республики Китай, 1912–1929 гг.



Флаг партии Гоминьдан



Флаг Коммунистической партии Китая



Республика Китай, 1928–1949 гг., с 1949 г. флаг Тайваня




Торговый флаг Республики Китай, 1929–1966 гг.



Маньчжоу-Го, 1932–1945 гг.



Китайская Советская Республика, 1928–1937 гг.



Восточный Туркестан, 1944–1949 гг.



Тибет, 1925–1950 гг.



Непринятый вариант флага КНР

Франция вела против Китая вторую опиумную войну, в ходе которой им удалось захватить Пекин и разрушить летний императорский дворец. Для торговли были открыты ещё 11 портов. Из слабости Китая стремились извлечь выгоды и другие страны. К России перешли значительные территории Приамурья и Приморский край. Япония после войны 1894–1895 гг. получила права на остров Тайвань.

В условиях перехода к международной открытости встал вопрос о государственном флаге Китая. С 1863 г. в качестве флага стали использовать треугольное полотнище жёлтого цвета с изображением синего дракона, старающегося проглотить красный диск солнца.

При выборе расцветки флага и определения его рисунка были учтены традиции Китая. Для китайцев золотой (жёлтый) цвет — символ земли и её плодородия, дающего богатство. Не менее важно, что жёлтый цвет был связан с представлениями китайцев о своей стране как о «Срединном царстве». Жёлтый цвет олицетворял также власть императора маньчжурской династии Цин: только император мог носить одежду жёлтого цвета. Наконец, во времена Цин жёлтый цвет нередко рассматривали как символ маньчжурского владычества. Дракон — традиционный для Китая символ императорской власти, использовавшийся в этом качестве ещё во времена династии Хань. Треугольная форма флага также была традиционна для Китая. Тем не менее в 1890 г. от неё отказались — флаг стал прямоугольным, сохранив свой рисунок и расцветку.

В условиях натиска чужеземцев жители Китая стремились противостоять им, стали популярными идеи демократизации. В 1894 г. группа эмигрантов во главе с Сунь Ятсеном на Гавайских островах создала революционный «Союз возрождения Китая». Цели союза были выражены в клятве и состояли в изгнании маньчжуров, восстановлении государственного престижа Ки-

тая, учреждении демократического правительства. 21 февраля 1895 г. в Гонконге при создании отделения «Союза возрождения Китая» Лу Хаодун предложил в качестве эмблемы организации использовать изображение 12-лучевого белого солнца на синем фоне. Эта эмблема легла в основу флага организации. Белое (серебряное) солнце — символ изобилия и света, а синий цвет полотнища — цвет неба. Кроме того, изображение солнца было связано с представлениями о времени: число лучей соответствовало количеству часов в сутках согласно китайскому счёту времени. Таким образом, фигура солнца — это ещё и циферблат, по которому сверяется прогресс.

В 1895 г. после подписания императорским правительством договора о передаче Тайваня японцам на острове была провозглашена первая в Азии независимая республика Тайвань. Её флагом было тёмно-синее полотнище с жёлто-оранжевой окантовкой и изображением жёлтого тигра в центре. Однако уже через четыре месяца японским войскам удалось подавить сопротивление патриотов и взять Тайвань под свой контроль.

В самом конце XIX в. европейские державы добились передачи им в аренду участков побережья Китая для организации военно-морских баз. Россия получила Порт-Артур, Великобритания — порт Вэйхайвэй, Германия — часть полуострова Шаньдунь, Франция — Гуанчжоувань на юге. Над всеми арендованными участками взвились иностранные флаги.

В 1900 г. на севере Китая вспыхнуло восстание ихэтуаней, направленное против иностранцев. Вскоре восставшие стали выступать против императорской власти и заняли Пекин. Для подавления восстания были использованы силы шести европейских держав (Великобритании, Франции, России, Австро-Венгрии, Италии и Германии), а также США и Японии. Войска интервентов заняли Пекин и разграбили его.

Ещё одним испытанием для страны стала Русско-японская война 1904–1906 гг., которая велась на территории Маньчжурии и принесла разорение этой части Китая.

Падение престижа императора и ослабление власти его правительства привело в 1911 г. к началу Синьхайской революции — серии восстаний республиканской направленности. В различных провинциях повстанцы использовали разные флаги. Один из них нёс на себе 18 звёзд, представлявших 18 административных единиц Китая. Повстанцы южных провинций Гуандун, Гуанси и Юнань подняли модифицированный флаг Лу Хаодуна — красное полотнище, на котором в верхнем углу у древка располагался синий прямоугольник с изображением белого солнца с двенадцатью лучами (красный цвет олицетворял этнических китайцев и подчёркивал антиманьчжурскую направленность восстаний). Восставшие жители Шанхая использовали флаг из пяти горизонтальных цветных полос: красной, жёлтой, синей, белой и чёрной.

1 января 1912 г. на конференции представителей провинций в Нанкине у реки Янцзы было провозглашено создание Китайской Республики, её временным президентом был избран Сунь Ятсен. Вскоре между республиканцами и императорским правительством было достигнуто соглашение — от имени малолетнего императора Пу И было провозглашено его отречение от престола, однако за ним был сохранён прежний дворец и солидное денежное содержание; полномочия президента Китайской Республики перешли от Сунь Ятсена к бывшему командующему императорской армии Юань Шикаю.

Флагом республиканского Китая стало полотнище из пяти цветных горизонтальных полос, ранее использовавшееся повстанцами Шанхая. Каждая из полос представляла одну из частей многонационального Китая. Красная по- лоса символизировала территории, населённые

этническими китайцами (ханьцами). Жёлтая полоса олицетворяла Маньчжурию, синяя — Монголию, белая — Тибет, чёрная — Синьцзян. Наряду с национальным существовал также отдельный флаг для торговых судов — красное полотнище с расположенным в центре жёлтым диском. В рисунке торгового флага отчётливо угадывалось влияние соседней Японии и традиционная для Китая красно-жёлтая расцветка.

Хотя в символике пятиполосного национального флага проявлялось подчёркнутое уважение к наличию в стране многих этнических групп и самобытных регионов, это не смогло уберечь страну от проявлений сепаратизма. В 1916 г., когда Юань Шикай скончался, центральная власть окончательно ослабла и страна фактически распалась на отдельные образования, во главе которых стояли местные военачальники. В результате длительной борьбы добились фактической независимости Внешняя Монголия (Китай признал это только в 1946 г. — см.: Монголия) и Тибет.

Сепаратистские тенденции были также сильны на крайнем западе страны — в Синьцзяне.

Активизировались силы, не удовлетворённые плачевными итогами революции. Ещё в 1912 г. под руководством Сунь Ятсена была создана Национальная партия (по-китайски Гоминьдан). В начале 1920-х гг. она превратилась в массовую революционную партию. В 1921 г. возникла Коммунистическая партия Китая. Обе партии получали помощь из Москвы. Например, когда Гоминьдан, опираясь на возможности южнокитайских военных, стал формировать революционную базу на юге страны в Гуанчжоу (Кантоне), то для преподавания в его военной школе были направлены советские специалисты. Неудивительно, что многие члены компартии одновременно входили и в состав Гоминьдана.

В мае 1921 г. в Гуанчжоу Сунь Ятсен был провозглашён «чрезвычайным президентом



Вооруженные силы Китая




Военно-морские силы Китая



Гонконг, 1959–1997 гг.



Герб на флаге Гонконга, 1959–1997 гг.



Гонконг



Макао



Республика Тайвань, 1895 г.



Олимпийский флаг Тайваня



Проект флага Тайваня

Китайской Республики». Хотя его власть распространялась только на часть юга страны, он претендовал на общекитайские полномочия. С этого времени в зоне влияния Гоминьдана в качестве государственного флага рассматривали красное полотнище с расположенным в верхнем углу у древка синим прямоугольником, на котором изображено белое солнце.

После смерти Сунь Ятсена в 1925 г. взаимоотношения двух партий изменились. Деятельность коммунистов в Гоминьдане была ограничена, а затем и вовсе исключена. Новый лидер Гоминьдана Чан Кайши организовал военный поход на север страны. Постепенно ему удалось преодолеть внутренние разногласия в Гоминьдане. В результате северного похода был установлен контроль над большей частью страны и занят Пекин. Новой столицей Китая был провозглашён Нанкин.

28 октября 1928 г. Китайская Республика официально получила новый флаг, который ранее использовался только на юге страны. Флаг выстраивал определённую иерархию символов: белое солнце на синем небе над землёй (её символизировал красный цвет). Кроме того, исчезли ранее существовавшие цветные полосы первого республиканского флага, символизировавшие многонациональную и региональную специфику страны. Отныне доминировал красный цвет, что должно было подчеркнуть главенствующее положение в стране этнических китайцев (ханьцев).

Победа Гоминьдана над своими противниками с севера Китая не означала установления мира в стране. Ещё 1 августа 1927 г. коммунистам удалось организовать восстание некоторых воинских частей в южнокитайском городе Наньчане (характерно, что в подготовке восстания участвовали и советники из СССР, до этого работавшие на Гоминьдан). После этого ещё в нескольких частях Китая были организованы вооружённые выступления против Гоминьда-

на, сформирована коммунистическая Красная армия, в ряде районов коммунистам удалось создать небольшие самоуправляемые «революционные базы».

В 1931 г. Япония оккупировала Маньчжурию. В следующем году на оккупированной территории было провозглашено создание «независимого» государства Маньчжоу-Го, во главе с императором Пу И (тем самым, который отрёкся от престола в Китае в 1912 г.). Флагом Маньчжоу-Го было утверждено жёлтое полотнище с четырьмя горизонтальными полосками, занимающими четверть флага в верхнем углу у древка: верхняя полоска — красная, ниже — синяя, далее — белая и чёрная. Цвета флага олицетворяли пять национальностей. Основной цвет — жёлтый — символизировал маньчжуров, красный — японцев, белый — русских, чёрный — монголов.

Чтобы противостоять дальнейшей японской агрессии, правительство Китая было вынуждено перебросить часть войск, сражавшихся против коммунистов, на северо-восток страны. Поэтому в сентябре 1931 г. на юге страны (в провинции Цзянси) в наиболее крупной «революционной базе» была провозглашена Китайская Советская Республика во главе с Мао Цзэдуном. Её флагом стало красное полотнище, в основном повторявшее флаг СССР (с жёлтыми скрещёнными серпом и молотом, а также красной пятиконечной звездой). Изображение было дополнено двумя жёлтыми иероглифами: «коммунизм» и «Китай». В других «революционных базах» также использовались красные революционные знамёна, напоминающие флаги СССР.

В 1934 г. гоминьдановцы, собрав крупные силы, начали наступление на «революционные базы». Под натиском правительственных войск коммунисты решили вывести свою армию на север Китая — в малонаселённый район недалеко от границы с Монголией, что позволило им получать помощь из СССР. Через некоторое время

под давлением Москвы, опасавшейся усиления позиций Японии, китайские коммунисты были вынуждены пойти на формальное признание правительства Чан Кайши, однако на территории занятого ими «особого района» Китая по-прежнему использовались партийные красные флаги, а не символика Китайской Республики.

Между тем Япония в 1937 г. начала полномасштабную войну против Китая и постепенно оккупировала все прибрежные районы. Продвигаясь вглубь страны, японцы заняли и Нанкин, где им удалось создать новое правительство Китая, состоявшее из прояпонски настроенной части лидеров Гоминьдана. Чан Кайши и прежнее правительство бежали на запад во временную столицу Чунцин (провинция Сычуань). Оба правительства Китая использовали одинаковые флаги.

Несмотря на все сложности, Чан Кайши всё же удалось удержать позиции во внутренних районах Китая. В антияпонских боях участвовали и сторонники компартии, создававшие партизанские отряды на оккупированной территории. В ходе войны китайский народ понёс весьма ощутимые потери — погибло не менее 10 млн человек.

К лету 1945 г. положение японских войск на других фронтах Второй мировой войны стало угрожающим. 6 августа американцы сбросили атомную бомбу на Хиросиму, 9 августа — на Нагасаки. В тот же день СССР перешёл в наступление на японские части в Маньчжоу-Го. К началу сентября вся его территория и прилегающие районы Китая были заняты войсками СССР. Япония капитулировала, но войска СССР оставались в Китае ещё девять месяцев. Это время было использовано для укрепления позиций китайских коммунистов. В их руки перешло вооружение разгромленных японских частей.

Вскоре после вывода войск СССР из Китая там началась гражданская война между прави-

тельственными силами и коммунистами. В начале 1949 г. коммунисты заняли Пекин, летом форсировали Янцзы и продолжили наступление на юг. Исход войны был предreshён.

Победителям требовался новый государственный флаг. Для подготовки решения был проведён конкурс, объявления о котором разместили в газетах. Из разных уголков страны было предложено около 3 тыс. вариантов флага. Из них сначала отобрали 38 проектов, потом добавили ещё один, который в конце концов и стал победителем. Лучшим было признано предложение Цзэн Лянсона, присланное из Шанхая. После небольшой доработки его приняли на заседании постоянного комитета Китайской народной политической консультативной конференции — своеобразного предпарламента, составленного из представителей коммунистической партии и некоторых малых партий и организаций для учреждения нового государства. Интересно, что одно время Мао Цзэдун поддерживал другой проект — красное знамя с жёлтой пятиконечной звездой в верхнем углу у древка и с тонкой горизонтальной жёлтой линией, пересекающей красное поле в его нижней части. Здесь сочетались два символа — коммунистическая звезда и полоска, обозначающая Янцзы, преодоление которой было столь важно для победы в войне.

1 октября 1949 г. в Пекине Мао Цзэдун провозгласил создание нового государства — Китайской Народной Республики (КНР). На площади Тяньаньмэнь был поднят новый флаг страны — красное полотнище с пятью жёлтыми пятиконечными звёздами в верхнем углу у древка. Одна из звёзд больше других, четыре малые звёздочки образуют вертикальную дугу, выгнутую от большой звезды. Этот флаг почти полностью повторял вариант, предложенный Цзэн Лянсоном, однако из его оригинального рисунка были удалены красные серп и молот, которые он хотел разместить на фоне боль-

шой звезды — это исправление было принято, чтобы избежать излишней схожести с флагом СССР.

Интересна символика флага КНР. Красный и жёлтый цвета повторяли расцветку флага СССР. Вместе с тем красный цвет — основной на флаге — не только символизировал кровь, пролитую в боях за революцию (такая его трактовка восходит ещё ко временам Парижской коммуны), для китайцев он имел ещё и глубоко национальный смысл. Начиная с периода Синьхайской революции, красный считался символом этнических китайцев, то есть рассматривался как национальный цвет. Кроме того, в Китае жёлтый цвет — символ земли и её плодородия, а красный — символ огня. Согласно древнему поверью, огонь порождает землю, поэтому сочетание красного и жёлтого в Китае служило олицетворением постоянного благополучия. Таким образом, создателю флага КНР удалось цветами выразить идеи, не только имеющие ясное международное звучание, но и апеллирующие к национальным традициям.

Сочетание традиций и новизны было характерно и для использования звёзд на флаге. Их появление соответствовало канонам, восходящим к истории коммунистического движения, зародившегося в Советской России. Но и в Китае красные пятиконечные звёзды использовались коммунистами уже несколько десятилетий. Кроме того, при создании флага КНР было найдено новое выразительное решение, необходимое при размещении на нём сразу нескольких звёзд. Большая звезда представляла руководящую роль компартии, тогда как малые звёзды символизировали социальные классы, поддерживавшие революцию: рабочих, крестьян, ремесленников и патристическую буржуазию. Вместе пять звёзд олицетворяли народное единство под руководством компартии.

Важность сотрудничества разных классов была подчеркнута в знаменитой речи Мао Цзэдуна «О народно-демократической диктатуре», которую он произнёс незадолго до провозглашения КНР. По-видимому, Цзэн Лянсон использовал эти мысли при создании флага с пятью звёздами.

В качестве военного флага в КНР был введён особый флаг — красное полотнище с жёлтой пятиконечной звездой в верхнем углу у древка и рядом расположенными жёлтыми иероглифами, означающими цифры «8» и «1», что символизирует 1 августа 1927 г. — дату начала Наньчанского восстания, от которой ведётся отсчёт истории вооружённых сил коммунистического Китая.

После провозглашения КНР и учреждения пятизвёздного государственного флага особый флаг появился и у компартии Китая. Им стало красное полотнище со скрещёнными жёлтыми серпом и молотом в верхнем углу у древка. Этот флаг был очень похож на государственный флаг СССР, но, в отличие от него, символ китайской компартии лишён пятиконечной звезды и имеет несколько иной рисунок серпа и молота.

После провозглашения КНР военные успехи коммунистов продолжались. В декабре 1949 г. Чан Кайши, гоминьдановское правительство, депутаты парламента и около 2 млн их сторонников переехали с материковой части Китая на Тайвань, где они оказались под защитой американского военно-морского флота, не позволившего коммунистам занять остров.

В 1950 г. коммунисты завершили установление контроля над западными частями страны. Был оккупирован Тибет, остававшийся фактически независимым после Синьхайской революции. Позднее религиозный и политический лидер Тибета — далай-лама — бежал в Индию. Было запрещено использование тибетского флага, который был известен с 1925 г. и считался символом самостоятельности страны.

Флаг Тибета необычайно сложен и по рисунку, и по символике. На фоне белой горы и восходящего солнца изображены два снежных льва, держащие два предмета: трёхцветную «раковину» (символизирует три драгоценности буддийской доктрины — Будду, Закон и Общину монахов) и двухцветный символ «инь-ян», по-видимому заимствованный из китайской философии (подробнее см.: Южная Корея). Шесть красных лучей, исходящих от солнца, символизируют шесть племён, составивших тибетский этнос. Кроме того, эти лучи показывают, что весь тибетский народ наслаждается светом свободы, духовного и мирского счастья и процветания. Жёлтое обрамление флага прославляет процветание учения Будды, чистого как золото, свет которого исходит из Тибета и направлен во все стороны.

Были похоронены и надежды мусульманского населения Синьцзяна на сохранение самостоятельного государства — Восточно-Туркестанской Республики, созданной в конце 1944 г. при прямой поддержке СССР и занимавшей около четверти территории Синьцзяна. Флагом республики было голубое полотнище со звездой и полумесяцем в виде контуров, нанесённых с использованием тонких белых линий. Флаг воспроизводил традиционную исламскую символику, голубой цвет символизировал небо.

В 1949 г., когда стало ясно, что коммунисты побеждают в восточной части Китая, руководство СССР добились вхождения Восточного Туркестана в состав коммунистического Китая. Флаг Восточного Туркестана оказался под запретом.

Несмотря на признание символики, существовавшей в Тибете и Синьцзяне, сепаратистской, власти КНР провели важные преобразования, направленные на удовлетворение запросов наиболее важных национальных меньшинств. По этническому признаку были созданы автоном-

ные районы в Тибете, Синьцзяне и ещё в трёх провинциях. В них власти стремятся создавать условия для сохранения национальных языков и культуры. Однако официальных флагов у автономных районов нет, как и у всех прочих провинций Китая.

После 1949 г. существуют два фактически самостоятельных государства — Китайская Республика (на Тайване) и Китайская Народная Республика (на материке), причём каждое из двух правительств претендует на то, чтобы считаться общенациональным. Интересно, что долгое время большинство стран мира признавали это право за правительством на Тайване. Китайская Республика была представлена в ООН и даже была постоянным членом Совета Безопасности ООН, где обладала правом вето наряду с такими державами, как США, СССР и др. Соответственно, у здания ООН в Нью-Йорке развевался красно-синий флаг с белым солнцем.

Ситуация изменилась только в 1970-х гг., когда США, стремившиеся развивать торговлю с КНР, согласились признать за ней право международного представительства Китая. С тех пор большинство стран мира не имеют дипломатических отношений с Тайванем, а в ООН представлена только КНР, к которой перешло и место в Совете Безопасности, и право на вывешивание флага у здания ООН.

За годы существования двух Китаев в каждом из них произошли огромные изменения.

На материке были проведены социалистические преобразования по советскому образцу. Были национализированы промышленность, банки, железные дороги и др. Крупные землевладения разделили между крестьянами, а затем провели создание коллективных хозяйств. По примеру СССР развитием экономики стали руководить с помощью пятилетних планов. Осуществлялось ускоренное развитие образования и здравоохранения.

В 1957 г. в КНР приступили к «большому скачку» — компартией были поставлены задачи по достижению невиданных темпов роста промышленности, в деревнях созданы коммуны, перешедшие на самообеспечение продуктами и товарами лёгкой промышленности. Эта акция привела к дезорганизации экономики и системному кризису в стране.

В 1960-х гг. обострились отношения КНР с СССР. Дело дошло до вооружённых пограничных конфликтов. Китайская компартия претендовала на лидерство в мировом коммунистическом движении. В самом материковом Китае развернулась «культурная революция» — кампания гонений на интеллигенцию. Непомерно возмечивалась личность Мао Цзэдуна.

После смерти Мао Цзэдуна в 1976 г. в компартии начались поиски новых путей развития страны. Постепенно возобладал курс на преобразование хозяйства и общественных институтов. В 1978 г. началось реформирование экономики («политика реформ и открытости»). Появились частные предприятия, крестьяне получили долгожданную самостоятельность. Правительство способствует привлечению иностранных инвестиций, развивает международную торговлю. Государство сохраняет сильные позиции в тяжёлой промышленности, в производстве вооружений, в сфере железнодорожного транспорта и некоторых других областях. Результатом нового курса стал быстрый рост экономики Китая, особенно в прибрежных провинциях. По абсолютным показателям экономической мощи Китай вышел на первое место в мире. В политической же сфере сохраняется жёсткая однопартийная система, хотя и внедрена принудительная ротация руководящих кадров в компартии и государственной власти, включая высшее руководство страны.

В конце 1990-х гг. КНР добилась присоединения Гонконга и Макао — последних двух ко-

лоний, располагавшихся на побережье страны. В обоих случаях были сохранены капиталистические экономические порядки, что было дополнено особым административным статусом с отдельными элементами выборной демократии. Гонконг и Макао, в отличие от провинций КНР, получили собственные оригинальные флаги. У Гонконга им стало красное полотнище, напоминающее о присоединении к коммунистическому Китаю; в центре флага — белый стилизованный цветок орхидеи с пятью лепестками — символ жителей Гонконга; на фоне лепестков изображены пять маленьких красных звёздочек — по числу звёзд на флаге КНР. Флаг Макао зелёный. В центре располагается стилизованное изображение цветка лотоса, его три лепестка напоминают о трёх островах Макао; нижняя часть эмблемы — стилизованные волны и парящий над ними мост, связывающий острова. Пять жёлтых звёздочек, из которых одна чуть больше, чем другие, образуют дугу над всей композицией и напоминают о «созвездии» на флаге КНР.

В отличие от материкового Китая, на Тайване экономика непрерывно развивалась на основе рыночных принципов. Тайвань смог использовать свои связи с США и Японией для развития международной торговли. Страна быстро превратилась в одного из экономических «тигров» Восточной Азии; но власть оставалась в руках одной партии — Гоминьдана, а политические свободы были сильно ограничены. В конце XX в. на Тайване началась демократизация. Регулярно проводятся выборы на многопартийной основе.

Среди политиков Тайваня всё чаще звучат голоса в поддержку идеи превращения Тайваня в отдельное от Китая государство с собственной идентичностью. В связи с этим предлагается изменить название страны (перейти к употреблению слова «Тайвань», вместо «Китайская Республика») и изменить флаг. В 1994 г. была проведена

широкая общественная кампания под лозунгом: «Новое имя — новый флаг — новый герб». Был проведён конкурс на лучший дизайн флага, в ходе которого было рассмотрено 187 различных предложений. Лучшим был признан проект флага — «хризантемы с восемью лепестками» — белого полотнища с двумя узкими вертикальными зелёными полосами по бокам и красным стилизованным изображением хризантемы в центре. Белый цвет олицетворяет чистоту помыслов жителей острова, зелёный — красоту его природы, хризантема — единство разных групп жителей (аборигенов не китайского происхождения, потомков китайцев, населивших остров в Средние века, послевоенных переселенцев). Однако попытка обсудить новый флаг в парламенте завершилась потасовкой депутатов.

Впрочем, и сама идея сосуществования двух стран по-прежнему встречает резкое неприятие со стороны КНР, где выдвинут лозунг: «Одна страна — две системы» (что означает гарантии сохранения капитализма на Тайване после воссоединения с материковым Китаем, как это сделано при присоединении Гонконга и Макао). Парадоксально, но давление КНР способствует

консервации старого названия Китайская Республика и сохранению на Тайване гоминьдановского флага в качестве государственного.

С 1980 г. тайваньские спортсмены испытывают сложности при участии в Олимпийских играх. Под давлением КНР Международный олимпийский комитет запретил использование названия Китайская Республика и её государственного флага на Олимпиадах. Для команды Тайваня, выступающей под именем Китайский Тайбэй (в честь названия столицы Тайваня), учреждён особый флаг — белое полотнище с контуром хризантемы, у которой пять лепестков. Контур хризантемы прорисован тонкими линиями красного, белого и синего цветов. В центре флага — маленькое изображение тайваньского герба (синий круг с белым «гоминьдановским» солнцем) и пять скрещённых олимпийских колец.

Успехи, достигнутые Китайской Народной Республикой в экономическом развитии, способствовали росту патриотизма. Уважение к флагу этой страны проявляется во всём мире. Одна из главных достопримечательностей Пекина — флагшток с государственным флагом на площади Тяньаньмэнь.



Официальный флаг с 1948 г.



Корея, 1882–1910 гг.



Трудовая партия Кореи



Флаг двух Кореи

СЕВЕРНАЯ КОРЕЯ

Корейская Народно-Демократическая Республика (Choson-minjujuui-inmin-konghaguk) занимает северную часть полуострова Корея. Омывается водами Японского и Жёлтого морей. Граничит с Южной Кореей, Китаем и Россией.

Рельеф: в основном холмы и горы, вдоль западного побережья — обширная холмистая равнина. Наибольшая высота — 2750 м.

Число жителей: 25 млн чел.

Площадь: 120 тыс. кв. км.

Столица: Пхеньян.

Национальный состав населения: корейцы.

Языки: корейский (официальный).

Религия: ныне исповедуется идеология атеизма, в прошлом — буддизм и конфуцианство.

Грамотность: 99 %.

ВВП на душу населения: \$ 1700.

Флаг принят 8 сентября 1948 г.

Пропорции флага: 1 : 2.

История освоения Корейского полуострова людьми насчитывает много тысячелетий. В течение X–V вв. до н. э. на полуостров с севера переселяются прародители современных корейцев — носители культуры бронзы, с которыми было связано также внедрение риса — земледельческой культуры, ставшей основой сельского хозяйства в Корею.

В эпоху бронзы было образовано первое государство на территории Корейского полуострова — царство Чосон, существовавшее в VII–II вв. до н. э.

Чосон располагался в пределах современной Северной Кореи и прилегающих районов нынешнего Китая, где в то время также проживали корейские племена. Юг полуострова, удалённый от китайской цивилизации, был более отсталым. Интересно, что сейчас в Северной Корее

для наименования страны используется название Чосон, а в Южной Корее страну называют «Тэхан» или «Хангук».

К IV в. в северной части полуострова существовало государство Когурё. На юге в это время существовало государство Пэкче, а на юго-востоке — государство Силла. Когурё часто воевало со своими южными соседями. Со временем Силла стала сильнейшим корейским государством, которому удалось объединить под своей властью весь Корейский полуостров, что заложило основу для формирования единого корейского этноса.

В X в. на смену Силла пришло государство Корё, центр которого находился в районе Кэсона, чуть севернее современной границы между Северной и Южной Кореей.

В XIII в. страну покорили монгольские завоеватели. Только в конце XIV в. удалось создать новое корейское государство, которое вновь получило название Чосон. Столица была перенесена на юг полуострова — в Сеул. Во главе страны встали представители новой царствующей династии — Ли, правившие вплоть до XX в.

В XVII в. страна превратилась в вассальное государство маньчжурского Китая и была вынуждена перейти к политике самоизоляции. Корейским купцам и ремесленникам под страхом смертной казни запрещалось торговать с иностранцами или покидать страну.

В конце XIX в. крупные европейские державы и США путём угроз добились отказа Кореи от политики самоизоляции. В это время встаёт вопрос о национальном флаге Кореи.

В 1882 г. такой флаг появился — им стало белое полотнище, в центре которого располагался популярный в Корее символ «инь-ян» (см.: Южная Корея).

В 1897 г. в результате Японо-китайской войны Корея смогла избавиться от вассальной зависимости от Китая, а белое полотнище с «инь-ян»

стало флагом независимого государства. В экономическом отношении Корея была отсталой страной. Её более сильные соседи — Россия и Япония — развернули борьбу за установление контроля над Кореей.

После победы в войне с Россией (1904–1905 гг.) Япония установила над Кореей свой протекторат, а в 1910 г. превратила её в свою колонию. Период правления династии Ли, длившийся более 500 лет, закончился. Национальный флаг Кореи оказался под запретом. Его сменил «хиномару» — «солнечный флаг» Японии.

В этот период в Корею были созданы благоприятные условия для развития японского капитала, интересы которого защищала хорошо продуманная система военно-полицейского принуждения. Япония, почти лишённая полезных ископаемых и многих других природных ресурсов, активно взялась за освоение возможностей Кореи. Получили развитие добыча железной руды, угля, цветных металлов, а также лесозаготовки и лёгкая промышленность.

После вторжения японской армии в Китай с конца 1930-х гг. промышленность Кореи получила дополнительный импульс развития. Возникли металлургические комбинаты и химические производства, ориентированные на военные нужды. Промышленные предприятия были сосредоточены главным образом на севере полуострова — там, где располагались месторождения полезных ископаемых.

В 1930-х гг. в пограничных с Кореей районах Китая развернулась партизанская борьба, организованная китайскими коммунистами и партией Гоминьдан. Партизаны боролись против созданного японцами марионеточного государства Маньчжоу-Го (см.: Китай) и японской армии, оккупировавшей его территорию.

В партизанском движении участвовали также корейцы, проживавшие в Маньчжоу-Го или переселившиеся туда из Кореи. Среди них был

и Ким Ир Сен, впоследствии возглавивший Северную Корею. Ким Ир Сен командовал одним из коммунистических партизанских отрядов, 200 бойцов которого однажды даже совершили рейд на территорию Кореи и ненадолго захватили маленький пограничный городок Почхон. Современная северокорейская пропаганда чрезвычайно раздула масштабы этого рейда и приписала его никогда не существовавшей Корейской народно-революционной армии. Считается, что бойцы этой армии воевали под красными коммунистическими флагами. В конце 1940 г. остатки отряда Ким Ир Сена под ударами японцев бежали в СССР. Вскоре Ким Ир Сен стал капитаном Советской Армии.

В годы Второй мировой войны Корея оставалась тыловым районом японской военной машины. Боевые действия здесь не велись. Лишь в самом конце войны на север полуострова было осуществлено вторжение советских войск. По соглашению между союзниками планировалось предоставить Корею независимость, на переходный период было решено полуостров разделить на две зоны оккупации. В Северной Корею — советская зона, в Южной Корею — к югу от 38-й параллели — располагались американские войска.

Развитие двух частей Корейского полуострова пошло разными путями. На севере была проведена национализация промышленности, транспорта, средств связи и банков; ликвидировано помещичье землевладение; внедрялось государственное планирование в экономике. На юге сохранялась капиталистическая рыночная экономика. В 1947 г. были созданы две самостоятельные корейские администрации в каждой из оккупационных зон. Вскоре Корейский полуостров оказался разделённым на два государства — Северную и Южную Корею.

Ещё в 1947 г. в Северной Корею начала работу комиссия по подготовке конституции страны, за образец был взят советской основной закон.

Подготовка конституции и обсуждение вопроса о будущем флаге страны проходили с участием советников из СССР. Предложение о возвращении старого корейского флага с эмблемой «иньян» было отвергнуто.

В 1948 г. на юге полуострова под патронатом ООН и при активной поддержке США состоялись парламентские выборы. В августе 1948 г. здесь было провозглашено создание Республики Корея со столицей в Сеуле. Её первым президентом стал Син Ман Ри, рождённый в королевской семье и получивший образование в США.

В Северную Корею комиссия ООН, организовывавшая выборы на юге, не была допущена. Здесь прошли «выборы» на безальтернативной основе; более того, руководители Северной Кореи утверждали, что им удалось провести выборы и на юге полуострова, но в условиях подполья.

В результате в Пхеньяне 8 сентября 1948 г. была принята конституция и учреждён флаг нового государства, получившего название Корейская Народно-Демократическая Республика (КНДР).

Во главе её оказался советский ставленник Ким Ир Сен, который стал руководителем правительства, а в следующем году — главой Трудовой партии Кореи (такое название получила местная компартия).

Флагом КНДР стало полотнище, основу которого составили горизонтальные полосы: синие — сверху и внизу, красная полоса — в центре; тонкие белые полосы окаймляют красную полосу. Красная полоса — главная, её площадь почти в два раза больше площади синих полос. На фоне красной полосы ближе к древку помещён белый круг с вписанной в него красной пятиконечной звездой.

Авторство рисунка флага КНДР сегодняшняя северокорейская пропаганда приписывает Ким Ир Селю, хотя, скорее всего, решающая роль в создании флага принадлежала Ким Ду Бону —

более опытному коммунисту, возглавлявшему конституционную комиссию, а первое время и Трудовую партию Кореи, но казнённому в середине 1950-х гг. Возможно, ещё важнее была роль советников из СССР, работавших в то время в Северной Корее.

В символике флага многое очевидно. Широкая красная полоса напоминает об основном цвете флага СССР и коммунистических партизан времён антияпонской войны. Как говорят в Северной Корее, она пропитана кровью, пролитой антияпонскими борцами-революционерами и героическими солдатами, которые отдали свою жизнь во имя свободы и независимости Родины.

Появление красной звезды на флаге отражало специфику послевоенного периода — этот символ победоносной Советской Армии был необычайно популярен в то время во многих странах мира, в том числе и в Корее. Согласно официальной северокорейской трактовке, она олицетворяет славные революционные традиции, созданные «великим вождём» (Ким Ир Сеном) в годы антияпонской борьбы и всецело унаследованные властью республики, и показывает лучезарное будущее корейского народа.

Корейцы любят белый цвет, для них он всегда символизировал чистоту и мир. Согласно точке зрения, принятой в Северной Корее, белый круг и две белые полосы флага показывают, что корейцы — это единая нация с седой пятидесятилетней историей и прекрасной национальной культурой; белый цвет символизирует также ум, трудолюбие, мужественность, патриотизм, честность и сильную волю корейской нации.

Две синие полосы на флаге олицетворяют революционный дух корейского народа, который сплавляется с народами социалистического лагеря и революционными народами всех стран, борется за торжество мира и демократии. Они изображают также суверенитет КНДР.

После создания двух корейских государств ситуация на полуострове изменялась весьма драматически. В конце 1948 г. советские войска были выведены из Северной Кореи. Чуть позже американские части покинули Южную Корею. А в июне 1950 г. (после встречи Ким Ир Сена и Сталина) началось вторжение северокорейской армии на юг полуострова.

В ходе последующих боевых действий инициатива несколько раз переходила из рук в руки. На стороне Южной Кореи воевали войска США и других стран, направленные на Корейский полуостров в соответствии с решением ООН в тот момент, когда армии КНДР удалось занять почти всю территорию Южной Кореи. Затем практически весь полуостров оказался в руках американцев и южнокорейцев. Тогда на север КНДР были введены части добровольцев из коммунистического Китая, а СССР направил в КНДР своих лётчиков и других военных специалистов.

В 1953 г. после смерти Сталина было заключено перемирие. Корейская война была закончена. К этому моменту фронт стабилизировался в районе 38-й параллели, а общее число погибших в войне превысило 1,5 млн человек.

После окончания войны в Северной Корее окончательно сформировался жёсткий тоталитарный режим. Управление экономикой было централизовано (включая и сельское хозяйство). Многие руководители Трудовой партии, вызывавшие подозрения у Ким Ир Сена, были казнены ещё в 1950-х гг. В стране была создана система концлагерей для политических преступников. Неблагонадёжных лиц выселяли в труднодоступные районы. Создана система контроля за всеми сторонами жизни северокорейцев. Осуществлялась ротация значительной ча-

сти населения Пхеньяна (жители со всех частей страны переселялись в Пхеньян на несколько лет, затем их сменяли другие).

Центральное место в политической системе КНДР занимает Трудовая партия Кореи. Её флаг — красное полотнище, в центре которого расположена жёлтая эмблема — скрещённые серп, молот и кисточка для написания иероглифов (эти предметы символизируют союз рабочих, крестьян и интеллигенции).

Важной частью системы стал культ «великого вождя» Ким Ир Сена, фактически превратившийся в новую религию. Характерно, что после смерти Ким Ир Сена в 1994 г. власть перешла к его сыну Ким Чен Иру, при этом в северокорейской прессе сообщалось о переселении политического духа от отца к сыну. В 2011 г. его сменил внук «великого вождя» — Ким Чен Ын. Фактически в стране воссоздан монархический режим.

Экономическое развитие Северной Кореи в первые годы после окончания войны было успешным и опиралось на щедрую помощь СССР и Китая. Начиная с середины 1960-х гг. КНДР стала стремительно отставать от Южной Кореи. В конце 1990-х страна оказалась даже на грани голода.

Значительные усилия направляются на подготовку к возможной войне с Южной Кореей и «американскими империалистами». Армия КНДР одна из самых многочисленных в мире (1,2 млн чел.). В 2006 г. КНДР провела испытание ядерного оружия, а в 2017 г. испытала межконтинентальную баллистическую ракету.

Несмотря на военные приготовления с обеих сторон, во время открытия ряда крупных спортивных соревнований делегации Северной и Южной Кореи выступают под «флагом двух Кореи» (см.: Южная Корея).



Официальный флаг с 1948 г.



Корея, 1882–1910 гг.



Флаг двух Корей

ЮЖНАЯ КОРЕЯ

Республика Корея (Taehan-min-guk) занимает южную половину полуострова Корея. Омывается водами Японского и Жёлтого морей. Граничит с Северной Кореей.

Рельеф: в основном холмы и горы, вдоль западного и южного побережья — обширные равнины. Наибольшая высота — около 2 тыс. м.

Число жителей: 51 млн чел.

Площадь: 100 тыс. кв. км.

Столица: Сеул.

Национальный состав населения: корейцы.

Языки: корейский (официальный).

Религия: христианство (49 %), буддизм (47 %).

Грамотность: 98 %.

ВВП на душу населения: \$ 37 730.

Флаг принят 12 июля 1948 г.

Пропорции флага: 2 : 3.

Территория Корейского полуострова заселена с древнейших времён. Земледелие — выращивание проса — пришло в Корею в 3-м тыс. до н. э. из Китая.

В течение X–V вв. до н. э. на полуостров переселяются прародители современных корейцев — носители культуры бронзы, с которыми было связано также внедрение риса — новой земледельческой культуры, ставшей основой сельского хозяйства.

В эпоху бронзы на Корейском полуострове возникло первое государство — Чосон, существовавшее в VII–II вв. до н. э. Чосон располагался в пределах современной Северной Кореи и прилегающих районов нынешнего Китая.

Только к IV в. на юго-западе полуострова возникает государство Пэкче, а на юго-востоке — государство Силла; в северной части полуострова в это время существовало государство Когурё. Эти три государства вели почти непрерывные

войны между собой. Кроме того, им приходилось противостоять агрессивным устремлениям Китая.

С государством Силла связаны значительные культурные достижения корейцев. В V–VIII вв. была разработана оригинальная система письменности; на высоком уровне находилась медицина, астрономия, математика. Важное значение имело распространение религиозных учений, заимствованных из Китая, — конфуцианства и буддизма.

В X в. на смену Силла пришло государство Корё.

В 1232 г. мирное развитие страны было прервано вторжением монголов, вскоре подчинивших весь Корейский полуостров. Только в 1392 г. на волне антимонольской борьбы удалось создать новое государство, которое вновь получило название Чосон («Страна утренней свежести»). Столица была перенесена в Сеул. Во главе её встали представители новой царствующей династии — Ли, правившие вплоть до XX в.

К XV–XVI вв. страна добилась значительных успехов в экономическом и культурном развитии. Господствующей религией в это время было конфуцианство, но и буддизм сохранял сильные позиции. С XVI в. в Корею проникают христианские миссионеры.

В конце XVI — первой половине XVII в. происходит вторжение японских войск и маньчжуров (этнос, занимавший северо-восточные районы Китая и установивший там свою гегемонию). Корея превратилась в вассальное государство маньчжурского Китая.

Многолетняя борьба с японскими захватчиками и маньчжурскими вторжениями разорили страну. В XVII в. вслед за Китаем Корея была вынуждена перейти к политике самоизоляции. Корейским купцам и ремесленникам запрещалось под страхом смертной казни торговать с иностранцами или покидать страну.

Во второй половине XIX в. крупные европейские державы и США настойчиво добивались отказа Кореи от политики самоизоляции. Для этого державы прибегали к демонстрации военной силы. К берегам Кореи подходили военные эскадры под французскими и американскими флагами. Руководство Кореи вслед за Китаем и Японией было вынуждено перейти к политике открытости, что также означало и постепенный выход из-под опеки Китая. Были заключены договоры с Японией (1876 г.), США (1882 г.), Великобританией и Германией (1883 г.), Россией и Италией (1884 г.).

Именно в это время встаёт вопрос о национальном флаге Кореи. Согласно одной из версий, впервые с вопросом о флаге столкнулся корейский посланник Пак Чо Нян, которому во время визита в США в 1882 г. был задан вопрос о национальном флаге Кореи. Пак Чо Нян, вспомнив изображение конфуцианских символов на одной из арок в Сеуле, нарисовал на белом листе бумаги изображение «флага Кореи». Вскоре этот рисунок был положен в основу общепринятого флага, получившего название «Тхэгыкки» (флаг Великих Начал).

В центре белого полотнища «Тхэгыкки» расположился знак «инь-ян», вокруг которого по углам флага помещены четыре триграммы («квай») — символы, каждый из которых составлен из непрерывных или разорванных чёрных линий или полосок. Как «инь-ян», так и триграммы имеют китайское происхождение.

«Инь-ян» — наидревнейший знак народов Восточной Азии (китайцев, монголов, тибетцев, тувинцев и корейцев) — представляет собой круг, разделённый плавной кривой линией на две половины, окрашенные в разные цвета. В «инь-ян» воплощена древняя идея о двух силах, на которых строится мир. «Ян» — светлое, небесное, активное, мужское начало. «Инь» — тёмное, земное, пассивное,

женское начало. Сам человек состоит из двух элементов: «ян» — интеллект, «инь» — душа и чувства.

На корейском флаге «ян» изображено красным цветом, а «инь» — синим. В первоначальной версии корейского флага «инь-ян» изображался в виде двух капель красного и синего цвета.

Триграммы — древние символы, впервые появившиеся в древнекитайской «Книге перемен». Триграммы представляют собой все возможные сочетания и перестановки трёх сплошных или прерывистых (с одним разрывом) линий. Их используют для обозначения различных природных стихий. Всего существует восемь триграмм — по числу возможных сочетаний линий.

При создании «Тхэгыкки» были использованы только четыре триграммы. В верхнем углу у древка расположили три сплошные линии — это триграмма «воздух», она обозначает также течение времени. Далее по часовой стрелке идут триграммы: «вода» — сплошная линия в середине и две прерывистые по бокам; «земля» — три прерывистые линии; «огонь» — прерывистая линия в центре и две сплошные по краям.

При создании флага Кореи сказалось влияние незадолго до того утверждённого флага Японии. Об этом говорит и белый цвет полотнища (в Корею его стали трактовать как символ стремления к миру и чистоте), и композиционное решение обоих флагов — центральное расположение круглых по форме эмблем. Влияние японского образца было не случайным. После успешной революции Мэйдзи 1867–1868 гг. в Японии и начавшейся модернизации этой страны влиятельные слои корейского общества смотрели на соседнюю державу как на образец, достойный подражания. Кроме того, Япония рассматривалась как сила, способная избавить Корею от китайской опеки.

В 1894 г. Япония высадила свои войска в Корею и начала Японо-китайскую войну. В 1897 г. после её окончания Корея перестала зависеть от Китая, а «Тхэгыкки» стал флагом независимого государства. В экономическом отношении Корея представляла собой отсталую страну, основу хозяйства которой составляло земледелие. Промышленность была не развита. В этих условиях более сильные соседи — Россия и Япония — развернули борьбу за установление контроля над Кореей.

В 1904 г. с военного столкновения в бухте одного из южнокорейских портов началась Русско-японская война. Япония, победив в войне с Россией (1904–1905), начавшейся с боя в бухте одного из южнокорейских портов, превратила Корею в свой протекторат, а затем, в 1910 г., — в свою колонию. Длившийся более 500 лет период правления династии Ли закончился. Японцы запретили использование национального флага Кореи, заменив его на «хиномару» — «солнечный флаг» Японии.

Хорошо отлаженная система военно-полицейского принуждения защищала в оккупированной Корее интересы японского капитала, а Япония, почти не имеющая полезных ископаемых и многих других природных ресурсов, взялась за активное освоение Корейского полуострова. В частности, она добывала в своей колонии железную руду, уголь, цветные металлы, а также заготавливала лес и развивала лёгкую промышленность.

В конце 1930-х гг. корейская промышленность получила дополнительный импульс развития, когда японская армия вторглась в Китай. В тот период в северной части Кореи появились ориентированные на военные нужды металлургические комбинаты и предприятия химической промышленности. Южная Корея оставалась преимущественно аграрным регионом.

В годы Второй мировой войны Корея была глубоким японским тылом. Боевые действия обошли стороной Корейский полуостров. Только в самом конце войны войска Советского Союза, объявившего войну Японии, вторглись на север полуострова. Союзники по антигитлеровской коалиции договорились предоставить Корее независимость, но на переходный период они разделили её на две зоны оккупации по 38-й параллели: на севере была создана советская зона, а на юге — американская.

Пути развития Северной и Южной Кореи разошлись. В 1947 г. были созданы две самостоятельные корейские администрации в каждой из оккупационных зон. В 1948 г. на юге под патронатом ООН и при активной поддержке США состоялись парламентские выборы. В августе 1948 г. здесь было провозглашено создание Республики Корея со столицей в Сеуле. Её первым президентом стал Син Ман Ри, рождённый в королевской семье и получивший образование в США. Вскоре на севере была создана Корейская Народно-Демократическая Республика (КНДР) во главе с советским ставленником Ким Ир Сеном. Так Корейский полуостров оказался разделённым на два государства — Северную и Южную Корею.

Флагом Южной Кореи стал слегка модернизированный «Тхэгыкки». Единственное изменение коснулось стиля изображения «инь-ян». Теперь граница между «инь» и «ян» стала более плавной, а изображения каждой из половинок круга стали напоминать рыб. В остальном были сохранены все особенности, характерные для флага Кореи начала XX в.

В начале 1949 г. американские войска были выведены из Южной Кореи.

В июне 1950 г. северокорейская армия вторглась в Южную Корею. В ходе последующих боевых действий инициатива несколько раз переходила из рук в руки. На стороне Южной Кореи

воевали войска США и других стран, направленные на Корейский полуостров в соответствии с решением ООН в тот момент, когда армии КНДР удалось занять почти всю территорию Южной Кореи. Затем почти весь полуостров оказался в руках американцев и южнокорейцев, тогда на север КНДР были введены части «добровольцев» из коммунистического Китая, а СССР направил своих лётчиков.

В 1953 г. было достигнуто соглашение о перемирии, Корейская война была закончена. Фронт тогда находился в районе 38-й параллели, а общее число погибших в войне превысило 1,5 млн человек. Американские военные базы сохранились в Южной Корее до настоящего времени.

Послевоенное развитие Южной Кореи прошло несколько этапов. Сначала Южная Корея отставала в развитии от более индустриального Севера. В 1960 г. после студенческих волнений Син Ман Ри, обвинённый в коррупции и деспотизме, был вынужден уйти в отставку. В стране возник режим левой ориентации.

В 1961 г. был совершён военный переворот. Новый руководитель страны — генерал Пак Чжон Хи — начал вводить программу по индустриальному, экспортно ориентированному развитию экономики. Ставка была сделана на использование дешёвой, но хорошо образованной и дисциплинированной рабочей силы. Южная Корея превратилась в одного из основных поставщиков потребительских товаров: от одежды и обуви, до автомобилей, продукции судострое-


ния и электроники. По уровню развития страна намного опередила Северную Корею.

После убийства Пак Чжон Хи в 1979 г. в Южной Корее начался постепенный процесс политической либерализации, приведший к созданию многопартийной демократии западного типа. Благодаря американскому влиянию в Корее укрепились позиции различных христианских церквей.

Несмотря на все изменения, происходившие в политике, экономике и культуре, флаг страны оставался неизменным. При этом для жителей Южной Кореи «Тхэгыкки» перерос значение простого национального символа — он стал также олицетворением удивительного экономического и культурного успеха этой страны.

Взаимоотношения Южной и Северной Кореи остаются очень сложными. Обе страны наращивают свой военный потенциал и не исключают возможности войны.

Вместе с тем время от времени руководители обеих стран начинают говорить о необходимости объединения. На открытии наиболее крупных международных соревнований делегации двух стран объединяются под единым флагом. Спортивный «флаг двух Корей» — белое полотнище, в центре которого помещено одноцветное синее изображение географической карты Корейского полуострова. Впервые этот флаг был представлен в 1990 г. во время открытия Азиатских спортивных игр в Пекине. Его же использовали во время XXIII зимних Олимпийских игр в южнокорейском Пхёнчхане в 2018 г.



Официальный флаг с 1975 г.



Французский протекторат, до 1945 г.



Индокитайский Союз



Королевство Лаос, 1945 г., 1947–1975 гг.

ЛАОС

Лаосская Народно-Демократическая Республика (Sathalanalat Paxathipatai Paxaxon Lao) — страна на полуострове Индокитай, не имеющая выхода к морю. Граничит с Вьетнамом, Таиландом, Камбоджей, Мьянмой (Бирмой) и Китаем. Рельеф: преобладают горы, на западе, вдоль границы с Таиландом, — широкая долина реки Меконг, протянувшаяся с севера на юг страны. Наибольшая высота — около 2800 м, минимальная — 70 м.

Число жителей: 7 млн 126 тыс. чел.

Площадь: 237 тыс. кв. км.

Столица: Вьентьян.

Национальный состав населения: лаосцы, или лао (около 75 %), разнообразные горные народы, вьетнамцы и китайцы.

Языки: лаосский (официальный), французский.

Религия: буддизм.

Грамотность: 57 %.

ВВП на душу населения: \$ 6871.

Флаг принят 2 декабря 1975 г.

Пропорции флага: 2 : 3.

Лаос — страна древнего заселения. Его современный этнический состав сформировался в результате переселения из Китая представителей тайских народов, начавшегося в IX в. до н. э. (лаосцев, тайцев и др.). Они постепенно вытеснили более древних жителей, родственных кхмерам (теперь — основное население Камбоджи), хотя до нашего времени представители древнего населения частично сохранили свои позиции в горных районах.

В VI в. на юге Лаоса сформировалось кхмерское государство Ченла, установившее гегемонию в регионе. В IX в. Лаос оказывается в составе мощной кхмерской державы с центром в Анкор-Вате.

В XII–XIII вв. лаосцы основали по берегам Меконга несколько мелких княжеств. Но настоящие перемены в положении страны наступили только в период после монгольской экспансии на востоке и юго-востоке Азии. В 1353 г. было создано единое королевство лаосцев, занимавшее не только всю нынешнюю территорию Лаоса, но и часть правобережья Меконга, ныне входящую в состав Таиланда. Это королевство получило название Рай Аначек Лан Санг Хом Као — «Страна миллиона слонов и белого зонтика»; более известен краткий вариант названия королевства — Лан Санг — «Белый слон». Удивительное название страны появилось благодаря тому, что в то время слоны были символом военной мощи. У народов Лаоса и соседнего Таиланда издревле особо почитался белый слон. Редко встречающийся в природе слон-альбинос вызывал восхищение, он считался священным и признавался в качестве символа власти. Согласно легенде, первый правитель Лан Санга ездил на белом слоне под зонтом, который также был символом власти.

Более могущественные соседи — Сиам (Таиланд), Бирма (Мьянма) и Вьетнам — предпринимали неоднократные попытки завоевать Лансанг. В 1707 г. Лан Санг распался на три независимых королевства: Луанг-Пхабанг, Вьентьян и Чан-Нинь. В 1828 г. Вьентьян был захвачен Сиамом, а его столица разрушена. В 1832 г. территория Чан-Ниня вошла в состав Вьетнама.

Во второй половине XIX в. в регионе усилилось влияние Франции, которая рассчитывала использовать Меконг как путь для проникновения вглубь Азии. Захватив в 1860–1880-х гг. Камбоджу и Вьетнам, французы путём военных угроз добились от Сиам прав на левобережье Меконга с преобладающим лаосским населением и в 1893 г. сделали Лаос частью своей колонии Индокитайский Союз. При этом часть Лаоса управлялась из Вьентьяна

непосредственно французской администрации, а королевство с центром в Луанг-Пхабанге на севере страны оказалось под протекторатом Франции, и здесь формально сохранялась власть местного монарха.

У Лаоса появился свой флаг. Его основным элементом стало красное полотнище, в центре которого расположили увенчанное белым зонтом изображение трёх белых слонов, стоящих спинами друг к другу на подножии с пятью ступенями. В верхнем углу у древка расположили маленькое изображение французского триколора. От остальной части флага его отделили тонкой белой полоской. Символика флага указывала на традиции лаосской государственности, восходящей ко временам Лан Санга. Красный цвет традиционен для Лаоса, как и для других буддистских стран. Главный элемент эмблемы — три белых слона под белым зонтом — ясно указывал на древнее название страны и легенды о её основателе. Количество слонов соответствовало числу королевств, на которые разделился Лан Санг в начале XVIII в. Число ступеней подножия соответствовало пяти канонам буддизма. Триколор указывал на зависимость от Франции.

У Индокитайского Союза также имелся флаг — жёлтое полотнище с изображением французского флага в верхнем углу у древка.

В колониальные времена Лаос оказался в незавидном экономическом положении. Очень быстро выяснилось, что Меконг с его порожистым руслом не оправдывает надежд на то, чтобы быть надёжной и удобной транспортной артерией вглубь Азии. Горные условия и удалённость страны от океана делали Лаос малопривлекательным для развития плантационного хозяйства. Правда, французы организовали добычу олова, однако руду без обработки вывозили за границу. Не случайно Лаос называли «Золушкой французской колониальной империи». Неоднократные восстания лаосцев, на-

правленные против власти колонизаторов, неизменно терпели поражение.

Во время Второй мировой войны французские войска были разгромлены войсками гитлеровской Германии. Франция попала в зависимость от победителей. В курортном городке Виши было создано прогерманское правительство, под управлением которого оказалось большинство французских колоний и зависимых территорий, в том числе и Лаос. Страны Индокитая оказались в зоне влияния Японии — союзницы гитлеровской Германии. В 1941 г. весь Индокитай в соответствии с соглашением между правительствами Японии и вишистской Франции был оккупирован японскими войсками под белыми знамёнами с красным солнцем. В Лаосе была сохранена старая колониальная администрация, подчинявшаяся вишистскому правительству во Франции. Впрочем, в условиях войны это подчинение носило формальный характер, реальный контроль над страной перешёл к японцам.

Во время войны при поддержке прокоммунистической вьетнамской организации «Вьетминь» в Лаосе стало набирать силу движение сопротивления японским оккупантам и французским колонизаторам, получившее название «Лао иссара» («Свободный Лаос»).

У «Лао иссара» был свой флаг — полотнище из трёх горизонтальных полос красного, синего и красного цветов, причём синяя полоса была вдвое шире двух других; в центре синей полосы помещался белый круг. Центральная синяя полоса символизировала Меконг. Белый круг — полная луна над Меконгом — символ светлого будущего и достатка. Красные полосы напоминали о кровавых жертвах лаосского народа, борющегося за свою свободу.

В марте 1945 г. в связи с падением вишистского режима во Франции японцы ликвидировали французскую колониальную администрацию; немногочисленные французские гарнизоны

были интернированы. Под давлением Японии король Сисаванг Вонг 13 марта 1945 г. объявил о независимости страны под названием Государство Лаос. Его флагом стало красное полотнище с изображением трёх слонов — почти такое же, как во времена французской колонии, но без французского триколора.

12 октября 1945 г. в результате восстания, организованного «Лао иссара», во Вьентьяне было создано временное правительство народного сопротивления, провозгласившее независимость Патет-Лао, то есть «Страны Лао» (употребление в названии государства термина «страна», а не «королевство» или «республика» оставляло некоторую неопределённость в вопросе о форме правления). Король Сисаванг Вонг был вынужден отречься от престола. Впрочем, во главе правительства Патет-Лао встал племянник короля принц Суфанувонг. Флагом Патет-Лао стало полотнище, ранее использовавшееся «Лао иссара».

В начале 1946 г. Франция вновь оккупировала территорию Лаоса. К власти был возвращён король Сисаванг Вонг. В мае 1947 г. Лаос был провозглашён конституционной монархией под протекторатом Франции. Возвратился и красный королевский флаг с тремя слонами. Сторонники предыдущего правительства развернули партизанскую борьбу и провозгласили создание народно-освободительной армии — вооружённых сил Патет-Лао.

В 1954 г. после поражения Франции в войне против Демократической Республики Вьетнам в Женеве было проведено международное совещание по проблемам Индокитая. На совещании крупнейшие державы мира согласились признать Лаос независимым государством, Франция взяла обязательство вывести свои войска. В течение следующих нескольких лет королевское правительство и руководство Патет-Лао вели переговоры о примирении. В 1957 г. удалось создать правительство национального

единства, в которое вошли представители обеих сторон. Страна оставалась королевством под красным королевским полотнищем с тремя белыми слонами.

В начале 1960-х гг. положение в Индокитае стало обостряться. Противостояние между коммунистическим Северным Вьетнамом и проамериканским сайгонским правительством Южного Вьетнама становилось всё жёстче. На юге был создан прокоммунистический Народный фронт освобождения Южного Вьетнама (НФОЮВ). Руководство вьетнамской компартии во главе с Хо Ши Мином приняло решение снабжать южновьетнамских партизан через территорию Лаоса и Камбоджи — в обход хорошо укреплённой границы между Северным и Южным Вьетнамом. В результате возникла система так называемых «троп Хо Ши Мина», которые начинались у перевалов на вьетнамско-лаосской границе и проходили по горной части Лаоса на юг до границы с Камбоджей и Южным Вьетнамом. В организации этих троп важную роль играла помощь со стороны Патет-Лао.

В Лаосе в тот период произошло два военных переворота. В результате у власти оказались проамериканские военные, а сторонники Патет-Лао начали партизанскую войну с правительством. Попытка создания ещё одного правительства национального единства, предпринятая в 1962 г., не увенчалась успехом. Борьба между Патет-Лао, поддерживаемым Вьетнамом, и проамериканским правительством вспыхнула с новой силой. В последующие годы на территорию Лаоса неоднократно вторгались американские и южновьетнамские войска, стремившиеся нарушить снабжение своих противников по «тропам Хо Ши Мина».

В 1973 г. вслед за прекращением вьетнамской войны в Лаосе также было заключено мирное соглашение, установившее линию прекращения огня — Патет-Лао контролировал $\frac{2}{3}$ территории

страны, зато на территории, подчинявшейся королевскому правительству, проживало $\frac{2}{3}$ её жителей. В соответствии с соглашением было создано временное правительство национально-го единства, в котором обе стороны были представлены на паритетных началах, но главой правительства стал не связанный с Патет-Лао принц Суванна Фума. Страна по-прежнему считалась королевством, флагом её оставалось красное королевское полотнище с тремя слонами.

Весной 1975 г. началось наступление коммунистических сил в Южном Вьетнаме. Вслед за этим силы Патет-Лао нарушили соглашение с королём и также перешли в наступление. В августе ими был занят Вьентьян.

2 декабря 1975 г. король Саванг Ватхана был вынужден отречься от престола. Была провозглашена Лаосская Народно-Демократическая Республика (ЛНДР). Её президентом стал бывший принц Суфанувонг, но реальная власть сосредоточилась в руках премьер-министра Кейсона Фомвихана — лидера единственной разрешённой в стране Народно-революционной партии (наследница компартии Индокитая, существовавшей в годы колониализма).

Флагом ЛНДР стало историческое полотнище Патет-Лао и «Лао иссара»; этот флаг сохраняется и до настоящего времени. Интересно, что композиция лаосского флага (горизонтальные полосы: синяя — в центре, красные — внизу и вверху), а также его цвета весьма схожи с государственными флагами соседних стран — Таиланда и Камбоджи.


Новое правительство, унаследовавшее слабую, разорённую войной экономику, вначале

пыталось ускоренными методами провести социалистические реформы — национализировать торговлю и промышленность (которой практически не было), коллективизировать сельское хозяйство. Однако, столкнувшись с растущим недостатком продовольствия и с бегством более чем 250 тыс. человек в соседний Таиланд, правительство с 1979 г. стало смягчать свою линию — в определённых пределах был разрешён частный бизнес. При этом по-прежнему жёстко контролировалась политическая сфера. В этом руководстве страны помогало присутствие 60-тысячного контингента вьетнамской армии.


С конца 1980-х гг. курс на обновление проводится ещё энергичнее. Было принято решение о полном переходе от коллективных хозяйств к частному фермерству, о поощрении иностранных инвестиций. Был произведён вывод вьетнамских войск.

Лаосу удалось выйти из международной изоляции. В 1997 г. Лаос вступил в АСЕАН — экономическую организацию стран Юго-Восточной Азии. В 2004 г. были нормализованы торговые отношения с США. Страна проводит политику балансирования между тремя крупными соседями — Таиландом, Китаем и Вьетнамом. По уровню ВВП на душу населения Лаос с его аграрной экономикой существенно уступает Таиланду и КНР, но несколько опережает Вьетнам и Камбоджу, с которыми Лаос ранее входил в состав французского Индокитая.

В политической сфере сохраняется безраздельное господство Народно-революционной партии, опирающейся на армию и спецслужбы.



Официальный флаг с 1963 г.



Стрейтс-Сетлментс, 1867–1946 гг.



Эмблема на флаге Стрейтс-Сетлментс



Федерация Малайских Государств, 1896–1957 гг.

МАЛАЙЗИЯ

Федерация Малайзия (Persekutuan Malaysia) — страна на полуострове Малакка и северной трети острова Калимантан. Состоит из двух частей, разделённых Южно-Китайским морем. Граничит с Таиландом (на полуострове Малакка), Индонезией и Брунеем (на Калимантане); вблизи побережья Малайзии находится островное государство Сингапур.

Малайзия — федеративное государство, в состав которого входят 13 штатов и 3 федеральные территории.

Большую часть страны занимают невысокие горы и холмы с пологими склонами, есть узкие прибрежные равнины. Наибольшие высоты: горы Тахан (около 2200 м на полуострове Малакка) и Кинабалу (4100 м — на севере Калимантана).

Число жителей: 31 млн чел.

Площадь: 330 тыс. кв. км.

Столица: Куала-Лумпур (место размещения правительства — Путраджая).

Национальный состав населения: малайцы (более 40 %), даяки и другие родственные малайцам народы (более 10 %), китайцы (27 %), выходцы из Индии (8 %) и др.

Языки: малайский (официальный), английский, китайский (несколько диалектов), тамильский и другие языки выходцев из Индии. Религия: ислам (более 50 %), буддизм, даосизм, конфуцианство, индуизм, христианство.

Грамотность: 84 %.

ВВП на душу населения: \$ 27 292.

Флаг принят 16 сентября 1963 г.

Пропорции флага: 1 : 2.

Территория Малайзии с глубокой древности была заселена людьми. Её первыми обитателями были народы, родственные австралийским аборигенам.

Важной вехой развития региона стала миграция предков малайцев и даяков, переселявшихся около 4 тыс. лет назад с территории Филиппинских островов на Калимантан, а впоследствии — на Яву и Суматру. Вместе с мигрантами распространялась культура выращивания риса, ставшая на многие века основой местной экономики.

Важные изменения произошли после того, как около 200 г. до н. э. установились более или менее регулярные торговые связи между Индией и островами Юго-Восточной Азии. Западное побережье Малаккского полуострова в это время превратилось в важный район торговли. Позднее здесь стали появляться и китайские купцы.

В 1-м тыс. н. э. на Малаккский полуостров стали переселяться выходцы с Суматры — предки современных малайцев. Особенно интенсивной эта миграция стала после VII в. Коренные жители постепенно были оттеснены во внутренние горные районы полуострова или смешались с пришельцами. Около 900 г. на западном побережье полуострова стали возникать небольшие малайские княжества, находившиеся в зависимости от буддийского государства Шривиджая, центр которого располагался на соседней Суматре. Возможно, именно в этот период в регионе распространилось уважительное отношение к жёлтому цвету, столь характерному для буддизма.

Стратегическое значение Малаккского полуострова ещё больше возросло в связи с активизацией торговли пряностями в XII в. после знакомства с этими продуктами европейских крестоносцев: полуостров лежал на пути от Островов пряностей (современная Индонезия) на запад. Связи с Индией стали ещё более интенсивными, и в XIII в. на смену буддизму пришёл индуизм. Доминирующим государством в регионе стало индуистское королевство Маджапахит с центром на острове Ява. Его флагом было полотнище из чередующихся красных и

белых горизонтальных полос (см.: Индонезия). Маджапахит подчинил себе и Малаккский полуостров, и Калимантан (в XIII–XV вв. часть малайского населения Малаккского полуострова устремилась на Калимантан, где они заняли прибрежные территории, потеснив даяков).

В 1400 г. суматранский принц Парамешвара, изгнанный из родных мест, захватил небольшую деревушку на восточном побережье Малаккского пролива и решил превратить её в город Малакку (именно от имени этого города впоследствии получили свои названия одноимённые полуостров и пролив). Пользуясь покровительством Китая, Парамешвара сумел отстоять независимость Малакки от Таиланда и Маджапахита. Вскоре он отказался от ориентации на Китай и стал опираться на связи с мусульманскими купцами из Индии. Прамешвара принял ислам и превратил своё новое княжество в крупнейший торговый порт и центр исламизации всего региона.

К 1500 г. ислам распространился по всему полуострову и начал проникать на западное побережье Калимантана. С тех пор вся территория нынешней Малайзии находится в зоне преобладания ислама. Правители Малакки постепенно подчинили себе весь полуостров, а также часть восточного побережья Суматры.

В 1509 г. у берегов Малаккского полуострова появились первые корабли под европейскими флагами — это были корабли португальской экспедиции, стремившейся установить контроль над путями к Островам пряностей. Между прочим, в морском сражении у Малакки отличился будущий великий мореплаватель Фернан Магеллан. Уже через два года новая экспедиция под португальскими флагами смогла захватить город Малакку. Прочие части полуострова превратились в мелкие султанаты. Каждый из них имел свой флаг.

Португальские флаги развевались над Малаккой более 130 лет, пока в 1641 г. после ожё-

сточённого боя город не был захвачен новыми колонизаторами — голландцами. В дальнейшем претендовать на господство над Малаккой стали британцы. Соперничество между ними и голландцами завершилось в 1824 г., когда обе державы заключили соглашение о разделе сфер влияния в Юго-Восточной Азии. По соглашению, за Великобританией был закреплён весь полуостров Малакка.

Город Малакка вместе с небольшими островами Пинанг и Сингапур был превращён в опорные пункты британских колонизаторов. В 1867 г. их объединили в колонию под названием Стрейтс-Сетлментс (дословно «Поселения у проливов»). В состав колонии включили также остров Лабуан (у берегов Калимантана) и даже Кокосовые острова и остров Рождества в Индийском океане. Флаг Стрейтс-Сетлментс был создан на основе британского синего флага. В верхнем углу у древка располагалось изображение британского «Юнион Джека», а на синем фоне поместили эмблему — белый вилообразный крест с тремя коронами — по числу главных поселений, образовавших колонию. Известен также вариант этого флага с красным полотнищем.

Другая часть полуострова оставалась под номинальным управлением многочисленных малайских султанов, которые были вынуждены заключить с колонизаторами неравноправные договоры. Их владения были превращены в британские протектораты. В 1896 г. четыре султаната — Перак, Селангор, Паханг и Негри-Сембилан — были объединены в федерацию протекторатов с административным центром в Куала-Лумпуре (Федерация Малайских Государств). Флагом этого объединения стало полотнище с четырьмя горизонтальными полосами: белой, красной, жёлтой и чёрной — по числу султанатов; в центре флага поместили эмблему — тигр в белом овале. Впрочем, Федерация




Саравак, около 1870–1973 гг.



Народная антияпонская армия Малайи, 1943–1945 гг.;
Освободительная армия народов Малайи, 1949–1989 гг.



Проект флага Малайской Федерации



Флаг Малайской Федерации



Проект флага Северного Калимантана



Штат Джуронг



Штат Кедах



Штат Келантан



Штат Малакка



Штат Негри-Сембилан

Малайских Государств, так же как и остальные султанаты, подчинилась британской администрации Стрейтс-Сетлментс.

Значение колоний Малайи для Британии определялось прежде всего выгодами географического положения у берегов Малаккского пролива. Великобритания осуществляла военный контроль за морским путём из Индии на Дальний Восток. Ещё более важную роль стала играть международная торговля. Кроме того, британцы эксплуатировали природные богатства страны. Была организована крупномасштабная добыча олова и других полезных ископаемых, получили развитие плантации каучуконосов, без продукции которых в то время невозможно было организовать выпуск резиновых изделий. Для работы на рудниках и плантациях привлекались не только местные жители, но и выходцы из других стран. Неудивительно, что именно в конце XIX — первой половине XX в. окончательно сформировалась смесь народов и культур, столь характерная для современной Малайзии: наряду с малайцами-мусульманами почти половину населения полуострова составили выходцы из Индии и Китая.

Северный Калимантан в доколониальные времена контролировался султанатом Бруней, которому подчинялись Саравак и Сабах — территории, ныне входящие в состав Малайзии. В 1841 г. против султана Брунея взбунтовались жители Саравака. В дело вмешался предприимчивый англичанин Джеймс Брукс, который при поддержке британской колониальной администрации Стрейтс-Сетлментс снарядил частный военный корабль и помог подавить восстание. Взамен он получил титул раджи Саравака и фактически отделил его от Брунея. Саравак стал своеобразным владением Великобритании, управлявшимся белым раджей и его наследниками.

Первоначально в качестве флага Саравака белый раджа использовал флаг Англии —

красный прямой крест на белом фоне. В 1848 г. Брукс даровал Сараваку новый флаг — жёлтое полотнище с прямым крестом, причём одна половина креста, расположенная ближе к древку, была окрашена в синий цвет, а вторая половина — в красный. В центре располагалась жёлтая корона — символ власти европейских правителей — Брукса и его потомков. Расцветка флага представляла собой сочетание региональных и английских традиций. В традициях региона жёлтый цвет символизировал правителя, власть, а прямой крест, напротив, напоминал о главном элементе флага Англии. В 1870 г. второй белый раджа Энтони Брукс (племянник первого раджи) вновь изменил флаг — синяя часть креста была заменена чёрной. Этот флаг развевался над Сараваком вплоть до 1941 г., когда его оккупировали японцы. В 1946 г. Саравак стал коронной британской колонией с обычным синим флагом, на котором была изображена эмблема (крест белых раджей на жёлтом фоне), а в верхнем углу у древка — флаг метрополии.

В 1881 г. северная часть Брунея — Сабах — перешла под управление Британской компании Северного Брунея. В 1888 г. Британия установила протекторат над всеми тремя частями Северного Калимантана. Таким образом, к концу XIX в. британская корона поставила под свой прямой или косвенный контроль все территории, ныне входящие в состав Малайзии, а также Сингапур и Бруней. При этом все султанаты, находившиеся под британским протекторатом, Федерация Малайских Государств и колония Стрейтс-Сетлментс имели свои собственные флаги. Но главенствовал над всеми этими флагами британский «Юнион Джек». Такое положение изменилось лишь с началом Второй мировой войны.

В декабре 1941 г. с территории Таиланда в британские владения на Малаккском полуострове вторглись японские войска. Вскоре весь по-

дуостров был захвачен, а британские войска отступили в Сингапур (о его оккупации японцами см.: Сингапур). В это же время японские десанты заняли и Северный Калимантан. Повсюду развешались японские белые флаги с изображением красного восходящего солнца.

В условиях военного времени и сокращения международной торговли жизнь многих жителей Малаккского полуострова ухудшилась, тем более что японские военные жестоко подавляли любое инакомыслие. В джунглях было организовано партизанское движение, а со временем была создана партизанская Народная антияпонская армия Малайи. Во главе её встали коммунисты — преимущественно этнические китайцы. Среди них были даже руководители, прошедшие школу партизанских боёв в Китае. Вместе с тем лидеры антияпонской армии стремились вовлечь в свои ряды представителей всех этнических групп; поэтому в качестве эмблемы партизанской армии были избраны три красные звезды, символизовавшие объединение малайцев, китайцев и индийцев.

Флаг Народной антияпонской армии Малайи представлял собой красное полотнище с тремя жёлтыми звёздами, соприкасающимися между собой. Звёзды располагались в верхнем углу флага у древка, что напоминало приём, использованный ранее при создании флага СССР. Эмблема и флаг партизан и подпольщиков стали столь популярными, что саму их армию для краткости нередко называли «движением трёх звёзд». Характерно, что рисунок флага и его расцветка были схожи с аналогами, создававшимися в этот период коммунистами в Китае и Вьетнаме.

За годы войны общая численность Народной антияпонской армии Малайи составила 10 тыс. партизан. В общей сложности в течение войны партизаны уничтожили 10 тыс. военнослужащих оккупационных войск, а также 2,5 тыс. предателей и японских пособников.


В августе и начале сентября 1945 г. в связи с окончанием войны на Малаккском полуострове сложилась непростая обстановка. Коммунисты, опиравшиеся на силы партизанской армии, провозгласили своей целью создание Малайской Демократической Республики, во многих местах под руководством коммунистов стали возникать народные комитеты — своего рода органы местного самоуправления. «Флаг трёх звёзд» мог стать символом нового государства. Но к середине сентября на полуострове была восстановлена колониальная администрация и проведено разоружение Народной антияпонской армии.

Вскоре колониальные власти провели реформу административного управления, целью которой было уменьшение возможностей китайского населения влиять на властные структуры. В 1946–1948 гг. был создан самоуправляемый Малайский Союз — объединение девяти султанатов, а также Пинанга с Малаккой. Сингапур, где большинство населения составляли этнические китайцы, был выделен в отдельную коронную колонию. Британские колонии на Северном Калимантане также не вошли в Малайский Союз.

Малайский Союз использовал тот же флаг, что и ранее существовавшая Федерация Малайских Государств.

Однако британцам не удалось добиться целей, поставленных при создании Малайского Союза, так как руководство этим образованием оказалось в руках генерал-губернатора, назначаемого из Лондона. За султанами княжеств оставалось лишь управление религиозной жизнью. Это не устраивало малайцев.

В январе 1948 г. британцы решились на более серьёзное реформирование государственного устройства. Вместо Малайского Союза была создана Малайская Федерация, находившаяся под протекторатом Великобритании. Целью создания Малайской Федерации было установление



Штат Паханг



Штат Перак



Штат Перлис




Штат Пенанг



Штат Саравак



Штат Селангор



Штат Тренгану



Территория Куала-Лумпура



Территория Лабуана



Территория Путраджая

контроля за исполнительной властью со стороны малайских правителей султанатов. Главой нового государства по конституции мог быть только один из султанов, но избираемый не населением, а девятью султанами и губернаторами Малакки и Пинанга. Полномочия султанов также расширялись, но контроль за природными ресурсами и обороной страны оставался в руках британцев.

Реформа управления обострила межэтнические противоречия в стране. Влиятельная китайская община была недовольна усилением позиций малайцев. В 1949 г. под руководством компартии была создана Освободительная армия народов Малайи. Большинство её бойцов были выходцами из наиболее бедных семей этнических китайцев. Флагом новой партизанской армии стало «полотнище трёх звёзд».

Был подготовлен проект флага Малайской Федерации. Он представлял собой красно-белое полотнище с изображением 12 жёлтых звёзд в верхнем углу у древка (предполагалось включение в федерацию Сингапура). Полосы повторяли рисунок флага соседней Индонезии и указывали на историческую преемственность по отношению к государству Маджапахит. Число звёзд соответствовало количеству субъектов федерации. Из-за сходства с флагом Индонезии и наличия звёзд (что напоминало о «движении трёх звёзд») британцы не утвердили этот флаг.

Флаг Малайской Федерации появился только в 1950 г. Его полотнище состояло из чередующихся шести красных и пяти белых полос. В верхней четверти полотнища у древка располагалась эмблема — на синем фоне жёлтые полумесяц и звезда с 11 лучами. Общий рисунок флага и чередование белых и красных полос напоминало американский флаг, что подчёркивало федеративное устройство государственной власти, причём число полос и лучей звезды соответствовало количеству объединившихся административно-

территориальных единиц. Несмотря на очевидное заимствование композиции флага, ему присуща и самобытность символики. Так, чередующиеся белые и красные полосы восходят к флагу королевства Маджапахит. Жёлтый цвет — ещё одна традиция Юго-Восточной Азии, где он издавна символизировал власть монархов. Полумесяц и звезда подчёркивали преобладание исламских традиций. Впрочем, и о колониальных истоках государственности не забыли — синий цвет вместе с белым и красным напоминал о расцветке британского флага.

В 1957 г. в условиях не прекращающейся вооружённой борьбы с коммунистическими повстанцами, поднявшими на щит лозунг освобождения от колонизаторов, Великобритания была вынуждена предоставить независимость Малайской Федерации. Это, однако, не привело к окончанию войны. При помощи британцев правительство продолжило борьбу с Освободительной армией, которая, в свою очередь, получала поддержку из коммунистического Китая. Наиболее кровопролитные бои продолжались до начала 1960-х гг., всего погибло более 10 тыс. человек.

В 1960 г. руководство Малайской Федерации выдвинуло план объединения Малайи и расположенных на Калимантане Саравака, Сабаха и Брунея. В ответ на это при поддержке соседней Индонезии была развёрнута партизанская война с целью создания республики Северный Калимантан и её дальнейшего присоединения к Индонезии. Флагом новой республики должно было стать красно-белое полотнище, напоминающее флаг Индонезии, дополненное равносторонним зелёным треугольником у древка. Окончательно идея создания этого государства была похоронена лишь в середине 1960-х гг.

Тем временем в 1963 г. объединение произошло — к Малайской Федерации присоединились штаты Сингапур, Сабах и Саравак, а Бруней высказался за независимость. Система власти

осталась прежней: главой государства поочерёдно становятся султаны девяти княжеств, хотя реальная власть постепенно перешла к избираемому парламентом премьер-министру и его правительству.

Расширенная федерация получила название Малайзия, а вот на флаге произвели лишь незначительные изменения, связанные с увеличением числа объединившихся регионов — количество полос и лучей у звезды возросло до 14.

В 1965 г. из состава Малайзии вышел Сингапур — единственный регион с преобладанием китайского населения. Однако флаг изменять не стали. Тогда это объясняли тем, что 14-я полоса и 14-й луч относятся к Куала-Лумпuru — столичной федеральной территории. В дальнейшем появились ещё две федеральные территории, но и тогда флаг страны не изменился.

За годы независимости Малайзия добилась замечательных экономических успехов. Она по-прежнему крупнейший в мире производитель натурального каучука и пальмового масла и один из крупнейших производителей олова. На Калимантане добывают нефть и газ, отсюда вывозят тропическую древесину. Новейший этап связан с развитием обрабатывающих отраслей промышленности (производство электроники, текстильных и швейных изделий, автомобилей и др.), международного туризма и всей сферы услуг.

Правительство постаралось добиться сглаживания социальных противоречий между более богатым китайским населением и малайским большинством — особое внимание уделялось развитию провинций, где проживают малайцы.

Несмотря на успехи в экономическом и социальном развитии страны, партизанская война продолжалась в Малайзии в течение многих десятилетий, хотя и не была столь интенсивной, как в 1960-х гг. Партизаны пользовались поддержкой Китая. Решение о прекращении вооружённой борьбы коммунисты приняли только

после окончания эпохи Мао Цзэдуна в Китае. В 1989 г. между властями Малайзии и руководством повстанцев было подписано соглашение о завершении боевых действий. Лидер повстанцев Чин Пен, руководивший партизанской войной со времён Второй мировой войны, был вынужден эмигрировать в Таиланд.

Жители страны любят подчёркивать федеративный характер своего государства. В каждом из 13 штатов существует свой флаг, нередко ведущий родословную от флагов древних султанатов. Наиболее популярный мотив, зашифрованный в символике традиционных флагов, — власть и народ, их соотношение. На некоторых флагах присутствуют полумесяц со звездой, что символизирует приверженность исламу. Свои флаги имеют и федеральные территории Куала-Лумпур, Пуตราджая и Лабуан (маленький остров у берегов Северного Калимантана).

Флаг штата Джохор — синее полотнище с красным прямоугольником в верхнем углу у древка, на котором изображены белые полумесяц и пятиконечная звезда. Белый и синий — цвета власти султана и правительства; красный представляет касту воинов Хулабаланг.

У штата Кедах флаг красный, в верхнем углу у древка помещена эмблема — жёлтый щит и зелёный полумесяц, окружённые жёлтым венком (пади). Красный — традиционный цвет княжества. Щит символизирует власть, защищающую жителей, полумесяц — исламскую веру, «пади» — напоминание о рисе — основной земледельческой культуре местных жителей.

Штат Келантан также имеет красный флаг. В центре его белая эмблема — скрещённые кинжалы и копьё с полумесяцем и пятиконечной звездой. Красный цвет — символ народа, доверяющего власти, копьё и кинжалы — символы силы и защиты.

Штат Малакка в период колониального господства лишился собственного султана, управ-

ление здесь осуществлялось непосредственно властями Стрейтс-Сетлментс, поэтому его флаг появился лишь после ухода британцев. Верхнюю половину флага составляют два прямоугольника — синий у древка и красный у противоположного конца. Нижняя половина полотнища белая. На фоне синего прямоугольника помещены жёлтые полумесяц и пятиконечная звезда. Цвета и эмблема флага означают, что Малакка — составная часть Малайзии.

Флаг штата Негри-Самбилан — жёлтое полотнище, а верхнюю четверть у древка составляют два треугольника — чёрный и красный. Жёлтый цвет представляет правителя, чёрный — местных руководителей, красный — народ.

Флаг штата Паханг состоит из двух горизонтальных полос — белой и чёрной. Белая символизирует власть, а чёрная — народ. Расположение полос может трактоваться как опора власти на народ и как главенство власти над народом; белый цвет подчёркивает также, что власть должна идти навстречу пожеланиям народа, так как этот цвет может быть заменён на любой другой.

Флаг штата Перак образуют три горизонтальные полосы — белая, жёлтая и чёрная. Цвета Перака указывают на иерархию власти: белый — символ султана — располагается наверху, что подчёркивает верховенство его власти; ниже располагаются цвета, символизирующие младших членов правящей фамилии.

У штата Перлис — двухцветный сине-жёлтый флаг, составленный из горизонтальных полос. Жёлтый — символ правителя, синий — его подданных. Жёлто-синяя гамма напоминает о флаге Украины, однако расположение цветов на флаге Перлиса обратное.

Штат Пинанг расположен на острове у западного побережья полуострова Малакка и был одним из опорных пунктов европейского колониализма, поэтому с давних времён здесь нет своего султана. Символика флага связана

с природой острова, ставшего первым Малайзийским морским курортом. Флаг состоит из трёх вертикальных полос — синей (у древка), белой и жёлтой; в центре белой полосы — изображение одного из видов пальм, который на местном диалекте называется «пинанг», что и дало название острову. Голубой цвет — символ моря, белый — самого острова, а жёлтый — его богатства и процветания.

Штат Сабах занимает север Калимантана. Основу его флага составили три горизонтальные полосы — синяя, белая и красная. Такая расцветка указывает на принадлежность штата к Малайзии. В левом верхнем углу у древка помещён голубой квадрат с изображением синего силуэта горы Кинабалу — природного символа штата.

Штат Саравак расположен на юге малайзийской части Калимантана. Как и Сабах, эта территория некогда подчинялась султанату Брунея. В последующем здесь правили Белые раджи — наследники авантюриста Джозефа Брукса, захватившего Саравак в середине XIX в. В колониальное время флагом Саравака было полотнище, учреждённое этой династией. Последний флаг, существовавший во времена белых раджей, стал первым флагом штата Саравак. Но в 1973 г. была принята новая версия флага, существующая до настоящего времени. При создании нового флага было решено отказаться от креста и короны — тех элементов старого флага, которые восходили к европейским традициям. Флаг Саравака сохранил свою жёлтую расцветку, однако теперь его пересекают две диагональные полосы — чёрная и красная, на фоне которых в центре стяга расположена девятиконечная звезда, символизирующая единство девяти округов штата. В результате проведённых изменений по композиционному решению флаг Саравака стал напоминать флаг соседнего независимого султана Брунея. Современная трактовка цветов

флага Саравака такова: жёлтый — символ закона и порядка, чёрный — природных ресурсов (нефти и др.), красный — мужества и стремления людей к прогрессу.

Флаг штата Селангор разделён на четыре равные части, окрашенные в красный и жёлтый цвета в шахматном порядке. В верхнем углу у древка на красном фоне расположены белый полумесяц и пятиконечная звезда. Символика традиционна: жёлтый и красный цвета символизируют власть и народ, а полумесяц со звездой — ислам.

У штата Тренгану флаг очень необычной расцветки. Основное поле — чёрное, его окружает широкая белая кайма, в центре расположены белые полумесяц и пятиконечная звезда. Чёрный цвет символизирует народ штата, который находится под защитой султана со всех сторон, что символизирует белое обрамление стяга.

Флаги федеральных территорий созданы относительно недавно, в их рисунке и расцветке использованы мотивы общенационального флага.

Первая из федеральных территорий включает город Куала-Лумпур, который традиционно выполнял столичные функции — здесь размещались правительственные учреждения Федерации Малайских Государств, Малайского Союза и Малайской Федерации. Вместе с тем город был также и столицей султаната Селангор, что вызывало несогласие правителей других султанатов. Поэтому в конституции Малайзии нет указаний на то, где располагается столица. Чтобы сгладить противоречия, в 1970 г. было принято решение о создании федеральной территории Куала-Лумпур, которая не должна входить ни в один из штатов. Поле флага Куала-Лумпура разделено на три горизонтальные части: в верхней и нижней трети расположены узкие чередую-

щиеся красные и белые полосы (по шесть в каждой из частей), средняя часть — синяя, на её фоне ближе к древку изображены жёлтые полумесяц и звезда с 14 лучами.


Когда Куала-Лумпур превратился в слишком крупный экономический центр страны с числом жителей более 1 млн человек, возникла идея создания нового столичного города, выполняющего только административные функции. Для этого в 1995 г. в 20 км от Куала-Лумпура была основана новая федеральная территория Путраджая. Её флаг состоит из трёх вертикальных полос синего, жёлтого и синего цветов. Синий цвет символизирует народ, а жёлтый — власть. В центре расположен герб страны.

Однако далеко не все представители правящих кругов согласились с идеей переноса столицы. Поэтому к настоящему времени в Путраджая переместились только офис премьер-министра и правительство страны. В Куала-Лумпуре находится резиденция Верховного правителя Малайзии (это один из девяти наследственных правителей «монархических» штатов, выбираемый самими наследственными правителями). Глава государства в основном выполняет церемониальные функции, но поскольку его резиденция находится в Куала-Лумпуре, именно этот город обычно считают столицей Малайзии. Кроме того, там же работает парламент страны.

Маленький остров Лабуан, расположенный вблизи побережья Брунея, был выделен из состава штата Сабах в отдельную федеральную территорию в 1984 г. На Лабуане правительство Малайзии создало зону свободной торговли и налоговых льгот. Флаг Лабуана образуют три горизонтальные полосы красного, белого и синего цветов, поверх которых наложено изображение жёлтого полумесяца и звезды с 14 лучами.



Официальный флаг с 1992 г.



Монгольская империя, XIV в.



Монголия, 1911–1918 гг.



Монголия, временное правительство, 1921 г.

МОНГОЛИЯ

Республика Монголия (Mongol Uls) — страна в центре Азии, не имеющая выхода к морю.

Граничит с Россией и Китаем.

Рельеф: в центре и на востоке — обширные равнины; на севере и на западе горы. **Наибольшая высота** — около 4400 м, **минимальная** — около 500 м.

Число жителей: 3 млн 68 тыс. чел.

Площадь: 1 млн 565 тыс. кв. км.

Столица: Улан-Батор.

Национальный состав населения: монголы (95 %), казахи (5 %).

Языки: монгольский (официальный), казахский.

Религия: буддизм (более 85 %), ислам.

Грамотность: 98 %.

ВВП на душу населения: \$ 12 272.

Флаг принят 12 февраля 1992 г.

Пропорции флага: 1 : 2.

Люди заселили территорию Монголии в глубокой древности. Длительное время основу хозяйства в суровых условиях жизни в степях и горах Монголии составляла охота. В конце 2-го тыс. до н. э. возникло кочевое скотоводство, основу которого составил выпас овец и лошадей. Кочевники со своими стадами несколько раз в год меняли место жительства, эффективно используя пастбища, пригодные к выпасу скота в разные сезоны. Несмотря на отличную приспособленность кочевое скотоводства к местным природным условиям, у такого образа жизни были и свои недостатки. Не было городов, кочевание мешало созданию государственной власти. Лишь иногда в периоды ухудшения климата кочевники объединялись в более или менее устойчивые государственные образования, что позволяло им совершать набеги на соседние земледельческие территории Китая.

Различные кочевые народы меняли друг друга на территории современной Монголии, пока на рубеже XII и XIII вв. здесь не утвердилось господство этнических монголов. Ключевым событием мировой истории стал съезд монгольских ханов, состоявшийся в 1206 г., на котором было создано единое монгольское государство во главе с Чингисханом. В этом государстве была создана сильная централизованная власть. Были проведены глубокие реформы — военно-административная, судебная и др. Монголия вошла в число самых сильных военных держав. За несколько десятилетий Чингисхан и его преемники подчинили себе огромные земли в Азии и Европе.

После смерти Чингисхана в 1227 г. завоевательные походы продолжались, но одновременно начался и процесс распада Монгольской империи. Она была поделена на четыре части (улуса), доставшиеся в наследственное владение сыновьям Чингисхана. Первое время сохранялась видимость единства и подчинения центральному улусу со столицей в Каракоруме (на территории современной Монголии). Правитель этого улуса носил титул «великого хана». В 1260 г. великим ханом стал Хубилай — внук Чингисхана. Именно он завершил завоевание Китая и решил перенести столицу Монгольской империи из Каракорума в Хан-Балык (современный Пекин). В 1271 г. он объявил себя императором Китая и основателем новой династии Юань.

По некоторым данным ханы (императоры) в начале XIV в. использовали красные флаги с тремя синими косицами.

Одним из результатов монгольской экспансии в Евразии стало налаживание международной торговли между Китаем, Западной Азией и Европой через просторы евразийских степей, что способствовало распространению многих культурных достижений Востока среди христианских народов Запада. Важной вехой культур-

ных контактов стало путешествие в 1271–1295 гг. венецианского купца Марко Поло, несколько лет прожившего в Пекине при дворе китайского (т. е. монгольского) императора. В своей книге о путешествии Марко Поло упомянул об использовании при дворе императора флага с изображением луны и солнца. Это были символы, показывающие веру монголов в то, что они дети матери-Солнца и отца-Луны.

Однако в те времена Монгольская империя уже не была единой. Распад государства, некогда основанного Чингисханом, ускорился с 1260-х гг., когда возник ряд самостоятельных государств во главе с его наследниками. Китай и объединённая с ним Монголия представляли собой самый главный, наиболее населённый и богатый осколок империи.

В 1368 г. в Китае в результате мощного антимонгольского восстания была свергнута власть династии Юань. Новые правители Китая восстановили и укрепили Великую Китайскую стену, отделившую их от Монголии. В 1380 г. китайские войска вторглись в пределы собственно Монголии и полностью уничтожили её главный город Каракорум. Сама Монголия стала ареной междоусобных столкновений, продолжавшихся вплоть до XVI в. Страна неоднократно разделялась на отдельные части, временами вновь объединяясь. В экономическом отношении роль Монголии стала ничтожной после начала эпохи Великих географических открытий, одним из результатов которых стало развитие морской торговли и полный упадок сухопутных связей через степи Евразии.

Во второй половине XVI в. в Монголии распространился ламаизм — одна из версий буддизма, характерная также для Тибета. В 1650 г. сын одного из монгольских ханов, правившего в Урге (ныне — город Улан-Батор) был признан живым воплощением будды и получил титул «богдо гэгэна», или «богдыхана».

В XVII в. на северо-востоке современного Китая появилось новое мощное государство, созданное маньчжурами — народом, проживавшим к востоку от Монголии. В 1636 г. маньчжуры захватили наиболее населённую южную часть Монголии, а затем захватили Пекин и установили свою власть над Китаем. Южная часть Монголии автоматически стала частью Китая и получила название Внутренняя Монголия (она и в настоящее время входит в состав Китая).

В 1691 г. маньчжурские войска перешли пустыню Гоби и присоединили к Китаю оставшуюся часть монгольских степей — Внешнюю Монголию (ныне это территория Монгольской Республики). После того как Внешняя Монголия стала считаться частью Китайской империи, власть сохранилась в руках богдо гэгэна, правившего теперь от имени китайского императора. Позже всего китайцы покорили самые западные монгольские земли, составлявшие Джунгарское ханство (его центр располагался юго-западнее современной Монголии). После покорения Джунгарского ханства в 1758 г. его население подверглось массовому истреблению. Лишь часть бывшей Джунгарии и её жителей оказались под управлением богдо гэгэна. В XVII–XVIII вв. часть земель, населённых некоторыми монгольскими группами (бурятами), была включена в состав Российской империи.

Население Внешней Монголии в период маньчжурского (китайского) господства оказалось в тяжёлом положении — около 20 видов податей надо было выплачивать своим и маньчжурским феодалам, страну опутали китайские ростовщики. Единственными очагами культуры были ламаистские монастыри.

В 1911 г. в Китае произошла Синьхайская революция — маньчжурская династия была свергнута и была провозглашена республика. Монголы воспользовались ситуацией и провозгласили Внешнюю Монголию независимым го-



Монгольская Народная Республика, 1924–1940 гг.



Монгольская Народная Республика, 1940–1992 гг.



Баян-Улгий

сударством во главе с богдо гэгэном. Была создана небольшая монгольская армия. Столицей нового государства стал единственный монгольский город Урга.

Китай не признавал отделения Внешней Монголии. Правительство богдо гэгэна рассчитывало на поддержку со стороны царской России, давно считавшей Внешнюю Монголию сферой своего влияния. Однако у Российской империи были свои приоритеты во внешней политике. В 1914 г. её протекторатом стал ранее подчинявшийся богдо гэгэну Урянхайский край (сейчас — Республика Тыва в составе России). В 1915 г. в приграничном российском городке Кяхта было заключено российско-китайское соглашение, по которому Внешняя Монголия официально получила статус автономной территории в составе Китая, а власть богдо гэгэна получила подтверждение со стороны Китая. Монголам пришлось согласиться с таким решением.

В период правления богдо гэгэна с 1911 г. во Внешней Монголии использовали флаг жёлтого цвета с красной окантовкой и эмблемой в центре; флаг был украшен тремя косицами красного цвета (по другим данным, косицы имели синий цвет). Важно отметить, что основная часть флага имела нетрадиционную форму — жёлтый прямоугольник в окантовке был вытянут по вертикали, что отличало его от флагов европейской традиции, но служило напоминанием о древних монгольских знамёнах XIV в. Данью монгольским традициям было и использование косиц. Особо следует сказать об эмблеме, которая располагалась в центре жёлтого прямоугольника. Эта эмблема имеет в Монголии собственное название — соёмбо. Её происхождение связано с ламаистскими и национальными монгольскими традициями. Наиболее важными элементами соёмбо были изображения пламени огня, солнца и луны, двух треугольников, двух вертикальных прямоугольников — по бокам эмблемы. Цен-

тральное место в соёмбо занимало изображение знаков «инь-ян».

После революции в России в октябре 1917 г. политическая ситуация в Монголии изменилась — богдо гэгэн не мог рассчитывать на поддержку антирелигиозно настроенных большевистских властей Советской России. В конце 1917 г. богдо гэгэн закрыл границу с Россией и отказался признавать полномочия советских дипломатов. После начала Гражданской войны в России богдо гэгэн весной 1918 г. дал согласие на ввод китайских войск для защиты «от угрозы большевизма». Автономный статус Внешней Монголии и её армия были упразднены.

Всё это не уберегло Монголию от проникновения революционных идей из Советской России. В 1919 г. в Урге возникли революционные кружки, участники которых вскоре приняли решение создать Монгольскую народную партию.

В августе 1920 г. в Монголию вторглась дивизия русских белогвардейцев во главе с бароном Унгерном. Несмотря на численное превосходство китайских войск, Унгерну удалось в феврале 1921 г. занять Ургу. В Монголии установился своеобразный режим — военная власть находилась у барона Унгерна, а гражданскими делами управляло правительство богдо гэгэна.

В этих условиях собрался 1-й съезд Монгольской народной партии, формировавшейся на основе революционных кружков. Примечательно, что съезд проходил за пределами Монголии — в городке Кяхта (сейчас он на территории России, а тогда находился под контролем большевистских властей Дальневосточной Республики). Именно в Кяхте 13 марта 1921 г. по решению съезда народной партии было образовано временное народное правительство Монголии во главе с Догсомыном Бодо и создана Монгольская народно-революционная армия во главе с Сухэ-Батором и Чойбалсаном. В качестве государственного флага Монголии ре-

шено было использовать красное полотнище с полумесяцем и солнцем жёлтого цвета, которые олицетворяли луну и солнце.

В мае 1921 г. части барона Унгерна вторглись из Монголии на земли Дальневосточной Республики и РСФСР, стремясь изолировать их друг от друга. В результате боёв Красной Армии совместно с частями Дальневосточной Республики и монгольскими отрядами удалось остановить войска Унгерна, а затем перейти в наступление в направлении Урги, которая была взята 6 июля 1921 г. Над городом взвились красные флаги победоносных частей. Барон Унгерн вскоре попал в плен и был расстрелян.

11 июля 1921 г. в Урге было провозглашено создание постоянного правительства Монголии, во главе которого стоял Бодо. Военным министром стал Сухэ-Батор, его заместителем — Чойбалсан. Учитывая религиозные настроения в обществе, было решено сохранить номинальным главой государства богдо гэгэна. Таким образом, Монголия превратилась в дружественное и подконтрольное Советской России монархическое государство.

К моменту установления новой власти Монголия была одной из наиболее отсталых стран мира с почти абсолютным преобладанием скотоводов-кочевников среди её жителей. Господствовали феодальные отношения, сохранялось даже крепостничество; поэтому создание современной государственной системы происходило весьма постепенно. В первые годы после установления новой власти в Монголии большой популярностью пользовались красные флаги. Правда, сведений об использовании флага, введённого в период временного правительства, не сохранилось, нет данных и об использовании жёлтого с красной окантовкой флага времён единоличного правления богдо гэгэна. Зато есть свидетельство использования одноцветных красных флагов без эмблем. Во всяком случае, об

этом говорит то обстоятельство, что в мемориальном кабинете Сухэ-Батора до сих пор сохранился портрет Ленина, на котором изображение вождя русской революции обрамлено двумя красными флагами без каких-либо эмблем.

В Монголии первые послереволюционные годы стали временем ожесточённой борьбы внутри правящей группы. Бодо был объявлен контрреволюционером. Сухэ-Батор умер ещё достаточно молодым человеком.

В 1924 г. после смерти богдо гэгэна была принята первая в истории Монголии конституция. Страна была провозглашена Монгольской Народной Республикой. Единственной партией оставалась Монгольская народная партия (с 1925 г. — Монгольская народно-революционная партия — МНРП). В качестве задачи развития страны МНРП провозгласила «переход от феодализма к социализму, минуя капитализм».

Флагом Монгольской Народной Республики стало красное полотнище с узкой голубой горизонтальной полоской посередине и кругом с золотой (жёлтой) соёмбо в центре. Ниже соёмбо располагалось изображение лотоса. Интересно, что изображение соёмбо занимало центральное место, как и на старом флаге времён правления богдо гэгэна.

В 1930-х гг. Монголия развивалась используя помощь Советского Союза. В стране постоянно находились части Красной Армии. В 1939 г. с их помощью удалось отразить нападение войск Японии и государства Маньчжоу-Го (см.: Китай), которым на некоторое время удалось занять оспариваемый Маньчжоу-Го участок монгольских земель в районе реки Халхин-Гол.

Подражая СССР, монгольское руководство объявило о «ликвидации класса светских и духовных феодалов». На деле это означало уничтожение монастырей. Если в середине 1930-х гг. в стране насчитывалось более 800 монастырей, то к концу десятилетия все они были закрыты.

Многих буддийских монахов, руководителей оппозиционных партий, представителей других «нежелательных категорий» в этот период приговорили к смерти или к суровым наказаниям. Был отстранён от власти, а затем расстрелян глава правительства Пэлжидийн Гэнден (расправа была проведена на территории Советского Союза). Всего было репрессировано около 5 % населения, около 1 % жителей страны были физически уничтожены. Фактически в стране была установлена диктатура Хорлогийна Чойбалсана, который стал главой правительства.

В 1940 г. было объявлено о начале строительства социализма. Тогда же вслед за СССР в Монголии приняли новую конституцию, официально закрепившую руководящую роль МНРП. В это время изменился и флаг страны. Основные цвета — красный и синий — были сохранены, однако рисунок флага изменился. Теперь он превратился в полотнище из трёх вертикальных полос: двух красных по бокам и синей полосы между ними. Эмблема была изменена — над жёлтой соёмбо поместили пятиконечную звезду того же цвета, а в нижней части исчезло изображение лотоса. Расположение эмблемы также изменилось — её переместили в центр красной полосы, прилегающей к древку флага, благодаря чему эмблему стало лучше видно. Интересно, что, несмотря на разгром ламаистского монашества, руководители страны сохранили на флаге символы, имеющие ламаистское происхождение.

Цвета флага объяснялись так: красные полосы хранят цвет революции, кроме того, красный цвет напоминает о пламени костров, сильном, всепоглощающем огне. Голубой — цвет безоблачного мирного неба над просторами монгольских степей, он также символизирует стойкость и привязанность к Родине. Звезда — символ социализма. Соёмбо — национальный символ. Верхняя фигура соёмбо — изображение огня, что в

Монголии олицетворяет благополучие человека, семьи, поколения, народа, страны, служит символом рождения, процветания и возрождения. Три языка пламени — прошлое, настоящее и будущее. Следующие фигуры — солнце и луна — символы света и вечности. Верхний и нижний треугольники — стилизованные изображения копий, повёрнутых остриём вниз, что в Монголии с древних времён понимается как лозунг «Смерть врагам!». Два горизонтальных прямоугольника — ровная степь, они символизируют прямоту, честность и справедливость. По бокам соёмбо ограничено двумя вертикальными прямоугольниками, означающими твёрдость людей, призывающих к дружбе по пословице: «Два друга оградят крепче каменных стен».

Знак «инь-ян», расположенный в центре соёмбо, — древневосточный символ, характеризующий единство двух начал: огня и воды, земли и неба, мужчины и женщины. По форме «инь-ян» напоминает двух рыб, совершающих бесконечный круговорот одна за другой. Этот знак широко известен на Востоке и используется также на флаге Южной Кореи, однако использование «инь-ян» в Монголии не есть заимствование из Кореи. Рыбы на монгольском флаге одноцветные (в Корее они двух цветов) и изображены с двумя открытыми глазами. Последнее имеет особое символическое значение, так как это символ постоянной бдительности.

В годы Второй мировой войны Монголия долгое время оставалась вне боевых действий, оказывая символическую материальную помощь Советскому Союзу. В августе — сентябре 1945 г. с территории Монголии советские войска нанесли сокрушительный удар по японским частям в Китае и Маньчжоу-Го. В этом походе участвовала и монгольская кавалерия. После окончания войны гоминьдановское правительство Китая было вынуждено признать независимость Монгольской Народной Республики (позднее неза-

висимость Монголии не оспаривалась и руководством коммунистического Китая).

В послевоенные десятилетия в Монголии были проведены серьёзные экономические преобразования, результатом чего стало создание своеобразной экономической системы с централизованным планированием, что напоминало Советский Союз. Была проведена кооперация скотоводческих хозяйств и созданы государственные аграрные предприятия. При помощи СССР распахана часть земель на севере страны (там стали выращивать пшеницу и другие культуры), появились промышленные предприятия по добыче полезных ископаемых (медь, молибден, уголь). Получили развитие отдельные отрасли обрабатывающей промышленности, были построены Трансмонгольская железная дорога, развивался автотранспорт и авиация.

Несколько смягчилось отношение государства к религии. Возродились некоторые монастыри.

В 1961 г. была одержана важная дипломатическая победа — Монголия была принята в члены ООН, у штаб-квартиры этой организации в Нью-Йорке взвился трёхполосный монгольский флаг с золотой соёмбо и пятиконечной звездой.

Важным фактором жизни Монголии было постоянное присутствие советских войск, особенно в период обострения советско-китайских отношений в 1960–1970-е гг. Численность советской группировки в конце 1980-х гг. достигала 65 тыс. человек. В 1990-х гг. правительство Монголии отошло от однозначной ориентации на своего северного соседа и улучшило отношения с Китаем. Войска СССР были выведены из страны.

Монголия стала первой из азиатских социалистических стран, вставших на путь глубоких политических преобразований. Уже в 1990 г. была легализована многопартийность. В 1992 г. была принята новая конституция. Страна получила название Республика Монголия. Целью развития провозглашено построение гуманного, демократического гражданского общества.

В новой конституции закреплено изменение государственного флага: с него была удалена пятиконечная звезда — символ социализма. Некоторую модификацию претерпело изображение соёмбо. Две красные полосы получили новую трактовку. Теперь считается, что они символизируют две ценности — свободу и независимость. Напоминание о революционных истоках красного цвета перестало быть актуальным.


Страна разделена на 21 аймак. У каждого аймака есть свой флаг. Интересен флаг Баян-Улгийского аймака — самого западного в стране. Его составляют три вертикальных полосы: две синих — боковые, зелёная — в центре (на её фоне размещён жёлтый полумесяц). Рисунок флага указывает на особенности национального состава населения, более 90 % которого составляют казахи, исповедующие ислам.

В современной Монголии развитие получили рыночные отношения в экономике. Большая часть населения проживает в городах, важнейшая статья экспорта — продукция горнодобывающей отрасли.

В стране произошло религиозное возрождение — построены многочисленные храмы различных конфессий. Традиционное первенство принадлежит буддизму (ламаизму).



Официальный флаг с 2010 г.



Мьянма, 1752–1885 гг.



Британская Бирма, 1939–1942 гг.



Мьянма, 1943–1945 гг.

МЬЯНМА (БИРМА)

Республика Союз Мьянма (Pyiduangsua Myanmar Nainggandaw) — страна на западе Юго-Восточной Азии. Омывается водами Андаманского моря и Бенгальского залива Индийского океана.

Граничит с Индией, Бангладеш, Китаем, Лаосом и Таиландом.

Рельеф: в центре страны и на побережье — равнины, в периферийных частях — горы. Наибольшая высота — около 5900 м.

Число жителей: 55 млн чел.

Площадь: 678 тыс. кв. км.

Столица: Найпидо.

Национальный состав населения: бирманцы (68 %), карены (8 %), шаны (7 %), моны (2 %), чины (2 %), кацины (1,5 %), китайцы, индийцы и др.

Языки: бирманский (официальный) и языки национальных меньшинств.

Религия: буддизм (90 %), христианство (4 %), ислам (4 %).

Грамотность: 83 %.

ВВП на душу населения: \$ 5804.

Флаг принят 21 октября 2010 г.

Пропорции флага: 5 : 9.

Территория Мьянмы с древнейших времён была заселена людьми. В эпоху неолита, когда люди перешли к земледелию, но ещё использовали каменные орудия, население страны составляли предки монов и родственников им племён. На рубеже новой эры с севера сюда пришли племена, говорившие на тибето-бирманских языках. Они освоили наиболее удобную для возделывания риса долину реки Иравади и окружающую её Центральную равнину Мьянмы. Представители других народов были оттеснены в горные районы и на юг страны.

Начиная со II в. в прибрежных районах страны ощущалось сильное влияние индийской культуры. С Индией поддерживались устойчивые торговые связи, на территорию Мьянмы проник буддизм. В ряде прибрежных районов появились переселенцы из Индии (главным образом бенгальцы — выходцы с территории современных Индии и Бангладеш).

В VII–IX вв. в долине Иравади появились собственно бирманцы, переселившиеся из более северных горных районов. Поглощая родственные им народы и расширяя свои владения, в середине XI в. бирманцы создали государство со столицей в городе Паган (на Центральной равнине).

В XIII в. государство Паган было разгромлено монгольскими завоевателями, вторгшимися из Китая. Страна распалась на несколько княжеств. Последующие века характеризовались борьбой за гегемонию между княжествами монов, шанов и бирманцев. Сохранились сведения, что в качестве флага в государстве монов употребляли зелёное полотнище с эмблемой золотого петуха в центре.

В середине XVI в. возросла роль восточно-бирманского княжества Таунгу. Его правители смогли подчинить себе значительную часть территории нынешней Мьянмы. В XVII–XVIII вв. в приморской части Мьянмы получила развитие торговля с британскими, французскими и голландскими купцами; в дельте реки Иравади возникли торговые фактории европейцев.

В 1752 г. в результате восстания монов династия Таунгу пала. Её место заняла новая династия Конбаун, правившая в течение следующих 130 лет. Флагом страны в этот период было белое полотнище, в центре которого помещалось изображение павлина, распустившего свой разноцветный хвост. Использование павлина в качестве эмблемы имело глубокий смысл. Не только царственная красота и необычность оперения,

но и другие качества выделяют эту птицу. Павлины — прекрасные ловцы змей, что делает их символом бесстрашия в борьбе со злом (которое в Мьянме связывают со змеями). Кроме того, они легко переносят заморозки, что необычно для жарких стран. Наконец, мясо этих птиц не протухает даже в жарких условиях, оно просто сохнет и затвердевает. Видимо, появление павлина на флаге Бирмы было связано с желанием восславить такие качества, как бесстрашие и бессмертие.

Династии Конбаун быстро удалось взять под контроль Центральную равнину, а затем и район дельты Иравади. Здесь у священной буддийской пагоды Шведагон был заложен город и порт Янгон (в переводе с бирманского — «конец вражде»).

После кровопролитной войны в 1767 г. бирманцы захватили Аютию — столицу крупного государства на территории современного Таиланда. В течение следующих нескольких десятилетий войны опустошали обе страны.

В начале XIX в. британские колониальные владения в Индии приблизились к границам Мьянмы. В ходе трёх англо-бирманских войн (1824–1825; 1852–1853; 1885 гг.) Великобритания завоевала Мьянму, превратив её в свою колонию. В 1889 г. британцам удалось подчинить себе Шанские княжества, расположенные в горах (на востоке современной Мьянмы). Эти территории также оказались включёнными в состав Бирмы, которая, в свою очередь, стала частью Британской Индии, где использовался колониальный флаг, созданный на основе британского синего флага.

В течение XIX в. центр экономической жизни страны окончательно переместился в район дельты Иравади, столицей стал Рангун (так теперь называли Янгон). В прибрежные районы шло активное переселение индийцев и китайцев. При этом выходцы из Индии заняли важные по-

зиции в административном аппарате колонии. В колониальные времена страна была более активно включена в международную торговлю, чему способствовало строительство железных дорог, лесозаготовки тикового дерева и развитие производства риса на экспорт. В центральных районах страны началась нефтедобыча.

В 1930–1932 гг. в стране произошло крупное крестьянское восстание и студенческие беспорядки, имевшие антиколониальную направленность. Популярность приобрела идея придания буддизму статуса государственной религии. Одним из результатов народных выступлений стало решение колониальных властей о создании парламента, а также осуществлённое в 1937 г. административное отделение Бирмы от Индии.


В 1939 г. у Бирмы появился собственный колониальный флаг: синее полотнище с «Юнион Джеком» в верхнем углу у древка; на противоположном конце расположили эмблему — изображение павлина на фоне жёлтого круга. Таким образом, на флаге были совмещены символы британского владычества и традиционная эмблема ранее существовавшего независимого бирманского государства.

С началом Второй мировой войны ситуация в Бирме обострилась. Через горы к китайской границе была проложена так называемая Бирманская дорога, по которой британцы осуществляли снабжение армии Китая, боровшейся с японским вторжением. В то же время многие бирманцы возлагали надежды на освобождение своей страны от британского колониализма с помощью Японии. Группа бирманских националистов во главе со студенческим лидером Аун Саном даже прошла военную подготовку в Японии.

В декабре 1941 г. японские войска под белыми флагами с эмблемой красного солнца начали вторжение в Бирму с территории соседнего Таиланда. Опасаясь националистических проявлений, из страны бежали сотни тысяч жителей



Антифашистская лига народной свободы




Бирманский Союз, 1948–1974 гг.



Бирманский Союз, 1974–1988 гг.;
Союз Мьянмы, 1988–2010 гг.



Национальная лига за демократию



Флаг цингов



Штат Качин



Национальный флаг качинов



Штат Карен



Штат Кая



Штат Мон

индийского происхождения. В результате упорных боёв с британцами, в которых принимали участие и бирманские части, территория страны к концу мая 1942 г. была очищена от британских сил. Японско-британский фронт стабилизировался в районе бирманско-индийской границы.

С одобрения Японии 1 августа 1943 г. была торжественно провозглашена независимость Бирмы. Было создано правительство во главе с Ба Мо, министром обороны стал Аун Сан. Под его руководством развивалась Национальная армия Бирмы.

Бирманским государственным флагом стало полотнище из трёх горизонтальных полос: тёмно-жёлтой, зелёной и красной, в центре которого расположили эмблему — белый круг с изображением традиционного павлина. Цвета полос трактовались следующим образом: жёлтый — традиционный буддийский цвет, зелёный — символ сельского хозяйства и в особенности возделывания риса, составлявшего основу экономики Бирмы, красный — цвет мужества и готовности к самопожертвованию в борьбе за свободу страны (красный также один из любимых цветов буддистов).

Провозглашение независимости не сняло напруги. Формально все права по управлению страной перешли к бирманскому правительству, однако в условиях войны и японской оккупации реальными хозяевами страны оставались японцы, которых страна интересовала прежде всего как поставщик нефти.

В этих условиях стали возникать партизанские отряды, сформированные компартией и некоторыми другими организациями. В конце 1944 г. была создана подпольная Антифашистская лига народной свободы, объединившая коммунистов, представителей некоторых других партий, а также араканских и каренских национальных организаций.

В составе лиги важную роль играла и Национальная армия Бирмы, а её командующий Аун Сан стал президентом лиги.

Тогда же появился и флаг Антифашистской лиги народной свободы, которому суждено было стать одним из самых популярных бирманских символов. Флаг лиги представлял собой красное полотнище с белой пятиконечной звездой в верхнем углу у древка. Использование красного цвета и пятиконечной звезды ясно указывало на идейные связи лиги с другими анти-японскими организациями стран Восточной и Юго-Восточной Азии, которые придерживались революционных левых и даже коммунистических взглядов.

К началу 1945 г. положение японцев в Бирме ухудшилось. Британские войска при активной поддержке партизан освободили северную часть страны и повели наступление в сторону Центральной равнины. Вдоль Бирманской дороги вели наступление китайские части. В марте 1945 г. подняла восстание Национальная армия Бирмы, насчитывавшая 11,5 тыс. человек. В начале мая было завершено освобождение от японцев Центральной равнины и района дельты Иравади.

Приход британцев означал восстановление колониальных порядков, однако не считаться с Антифашистской лигой народной свободы было уже невозможно. В январе 1946 г. в Лондоне была достигнута договорённость о проведении выборов в учредительное собрание Бирмы и о праве этой страны на получение независимости. На выборах в начале 1947 г. Антифашистская лига во главе с Аун Саном получила большинство голосов. Вскоре была достигнута договорённость о включении в состав будущего независимого государства на правах автономий территорий, населённых шанами, каренами и другими этническими меньшинствами. Через несколько месяцев ультранационалисты совершили убийство

Аун Сана и ещё нескольких министров. Несмотря на это, план Аун Сана по переходу к независимости был выполнен.

4 января 1948 г. было провозглашено создание нового государства, получившего название Бирманский Союз. При восходе солнца в столице страны Рангуне (ныне — Янгон) состоялась церемония поднятия нового государственно-го флага Бирмы и спуска британского «Юнион Джека».

Употребление в названии страны слова «союз» должно было подчеркнуть многонациональный характер государства и наличие в его составе нескольких автономных образований. Этот же акцент проявился и при создании флага Бирманского Союза. Им стало красное полотнище с синим прямоугольником в верхнем углу у древка; на синем фоне разместили изображение шести звёзд: большой звезды в центре и пяти малых звёзд вокруг неё. Большая звезда символизировала единство государства, а пять малых звёзд — единство основных этнических групп населения: бирманцев, каренов, шанов, качинов и чингов. Символика цветов флага трактовалась так: красный цвет — олицетворение мужества, сплочённости и упорства народа, синий — ночного неба, на котором ярче видны звёзды, белый — чистоты, правды и стойкости. При создании флага сказалось влияние Антифашистской лиги народной свободы, что проявилось при выборе красного цвета в качестве основного и в использовании белых пятиконечных звёзд.

Нельзя не отметить, что композиционное решение, применённое при создании нового бирманского флага (красный флаг с синим прямоугольником в верхнем углу у древка и белой эмблемой в центре синего поля), могло быть заимствовано у тогдашнего флага гоминьдановского Китая (см.: Китай). В пользу такой трактовки говорит параллелизм событий в Бирме и

Китае. Уже в марте 1948 г. бирманские коммунисты, исключённые из Антифашистской лиги ещё в 1946 г. и ориентировавшиеся на своих китайских товарищей, воевавших с правительством Гоминьдана, решили возобновить партизанские действия — теперь против правительства Антифашистской лиги. В этих условиях логичным было использование при создании государственного флага Бирмы гоминьдановской символики и уход от напоминавшего о коммунистических идеях простого красного полотнища Антифашистской лиги народной свободы.

Коммунисты были не единственными оппонентами новой бирманской власти. Вооружённое сопротивление решили оказать ей и некоторые представители горных национальных меньшинств — каренов и др. Фактически началась гражданская война с коммунистами и представителями этнических меньшинств, которая, то затихая, то вспыхивая вновь, продолжалась в Бирме многие десятилетия. Отдельные очаги партизанского сопротивления существуют в горах до сих пор.

Несмотря на трудности, парламентский режим продержался в Бирме 14 лет. У власти находилась Антифашистская лига народной свободы, пережившая раскол в 1958 г.

В марте 1962 г. в стране был осуществлён военный переворот. Его возглавил премьер-министр Бирмы генерал У Не Вин, который утверждал, что парламентское правление оказалось недееспособным. У Не Вин создал новый правительственный орган — Революционный совет, состоящий только из военных. Вскоре был принят закон, распускавший все партии и массовые организации, кроме вновь созданной Партии бирманской социалистической программы.

В годы правления У Не Вина в Бирме фактически был создан социалистический режим — национализированы банки, нефтяная



Штат Ракчин



Штат Чин



Штат Шан

промышленность, оптовая и международная торговля, системы здравоохранения и образования. В аграрном секторе была отменена арендная плата за землю, осуществлялся жёсткий контроль за ценами, насаждалось создание кооперативов.

В результате событий начала 1960-х гг. в стране нарастали экономические трудности, стало сокращаться производство риса. Обострились межэтнические противоречия. Бирму покинули 600–700 тыс. индийцев. Усилился сепаратизм. Однако У Не Вин придерживался социалистического курса.

4 января 1974 г. ровно через 26 лет после окончания британского правления, страна была провозглашена Социалистической Республикой Бирманский Союз. Революционный совет был распущен, но однопартийная система сохранилась. Находившиеся у власти военные стали лидерами в штатском. В новой конституции был закреплён унитарный принцип организации власти в государстве. Изменился и флаг. Его расцветка осталась прежней, но эмблема из шести звёзд, подчёркивавшая многонациональный характер страны, была заменена. Теперь на фоне синего прямоугольника расположилась белая эмблема: шестерёнка и колос риса — символы труда рабочих и крестьян, а также окружающие их 14 маленьких звёздочек. Число звёзд соответствовало количеству областей и штатов, входящих в страну. Равновеликость звёзд указывала на то, что штаты, созданные в соответствии с этническим признаком, приравнивались к провинциям, населённым бирманцами и выделенным по чисто географическим признакам.

Социалистический режим неоднократно вызывал протесты бирманцев. В 1988 г. массовые демонстрации в Янгоне были расстреляны войсками. Генерал У Не Вин был смещён, но у власти остались военные, которые отменили конституцию 1974 г. и отказались от социалистического курса. Из названия страны были изъяты слова

«Социалистическая Республика». Вместо привычного для всего мира названия Бирма было решено использовать старое название Мьянма, ранее употреблявшееся только внутри страны. Столицу страны и её экономический центр Рангун переименовали в Янгон. Эти действия были связаны с желанием властей подыграть националистическим чувствам бирманцев и за счёт этого уменьшить недовольство положением в стране. Впрочем, изменения в названиях ещё не говорили о реальных переменах. Весьма красноречивым свидетельством следования прежнему жёсткому курсу стало решение о сохранении неизменным флага страны.

После событий 1988 г. власти были вынуждены согласиться на проведение многопартийных выборов, но не разрешили участвовать в них лидерам оппозиции во главе с Аун Сан Су Чжи — дочерью основателя независимой Бирмы. К удивлению многих, на выборах в 1990 г. более 60 % голосов получила Национальная лига за демократию, основанная Аун Сан Су Чжи. Однако правящий военный режим проигнорировал волю избирателей и запретил созыв нового парламента. Аун Сан Су Чжи на долгие годы была помещена под домашний арест. В 1991 г. ей была присуждена Нобелевская премия мира. Национальная лига за демократию стала признанным центром консолидации оппозиции.

Флаг Национальной лиги за демократию сочетает символику Антифашистской лиги народной свободы времён Второй мировой войны с национальными традициями времён независимой добританской Бирмы. Его красное полотнище с белой пятиконечной звездой в верхнем углу у древка дополнено стилизованным жёлтым изображением бегущего павлина в нижней половине флага.

В 1993 г. был созван Национальный съезд, цель которого состояла в выработке новой конституции. Через некоторое время обсуждение

новой конституции было приостановлено, затем вновь возобновлено.

В 2005–2006 гг. правительство осуществило перенос столицы во вновь построенный город Нейпидо, расположенный в центральной части страны — районе, где в 1945 г. был дислоцирован штаб Бирманской национальной армии, поднявшей антияпонское восстание.

В августе — сентябре 2007 г. в Янгоне прошли мирные демонстрации буддийских монахов. Во время демонстраций монахи несли пятицветные буддийские флаги, составленные из синего, жёлтого, красного, белого и оранжевого цветов. После попыток разгона демонстраций начались массовые беспорядки, в ходе которых было убито около 100 человек. Власти были вынуждены пойти на постепенную демократизацию.

В мае 2008 г. была одобрена новая конституция. Её основной принцип — «дисциплинированная, процветающая демократия». Предусмотрено формирование правительства, ответственного перед парламентом. Четверть депутатских мест резервируется за военными, остальные — распределяются на основе всеобщих выборов.

В октябре 2010 г. страна сменила название страны с «Союз Мьянма» на «Республика Союз Мьянма», что должно свидетельствовать о демократическом пути развития и об уменьшении роли национальных автономий. После многолетних дискуссий был утверждён новый флаг Мьянмы. Его образуют три горизонтальные полосы жёлтого, зелёного и красного цвета. В центре флага размещена большая пятиконечная звезда белого цвета.

Символы флага восходят к периоду Второй мировой войны. Сочетание полос повторяет расцветку флага Бирмы 1943–1945 гг., а белая звезда напоминает о борьбе антияпонских (и антиправительственных) сил. Таким образом, авторы флага дают сигнал о необходимости примирения разных политических сил страны.

В ноябре 2010 г. из-под домашнего ареста была освобождена Аун Сан Су Чжи.

В 2015 г. состоялись выборы в парламент, которые принесли победу Национальной лиге за демократию. Фактическим руководителем страны стала Аун Сан Су Чжи.

Мьянма остаётся одной из наиболее изолированных и закрытых стран мира. Развитие частного сектора с начала 1990-х гг. несколько активизировало экономику, однако роль государства в этой сфере остаётся значительной (под контролем находится торговля рисом). Уровень жизни большинства жителей остаётся низким и улучшается очень медленно.

В состав Мьянмы входят семь областей и семь штатов. У них есть свои флаги. Особый интерес представляют флаги штатов, которые созданы на территориях с преобладанием или со значительным числом представителей этнических меньшинств.

Штат Качин расположен на севере страны, граничит с Китаем и Индией. В нём более 1,2 млн жителей. Основной этнос — качины. Флаг штата синего цвета, в центре располагается эмблема — три синие горные вершины на фоне белого неба. Большой популярностью пользуется национальный флаг качинов, который в течение многих лет использовался сепаратистскими силами. Он состоит из красной и зелёной горизонтальных полос. Поверх них расположены два скрещённых меча, имеющих характерную форму. Красный и зелёный цвета символизируют храбрость и землю, мечи соответственно — любовь к Отчизне и готовность её защищать.

Штат Карен расположен на юго-востоке страны, граничит с Таиландом. В нём около 1,5 млн жителей. Основной этнос — карены. Флаг штата — три горизонтальные полосы синего, белого и красного цветов; в верхнем углу у древка на фоне синей полосы располагается белая пятиконечная звезда, напоминающая о

традициях антифашистской борьбы времён Второй мировой войны.

Штат Кая расположен на юго-востоке страны, граничит с Таиландом. В нём более 260 тыс. жителей. Основной этнос — каренни (красные карены). Флаг штата — три горизонтальные полосы красного, синего и зелёного цветов с изображением пляшущего человечка в центре.

Штат Мон расположен на юго-востоке страны, он вытянут вдоль морского побережья и граничит с Таиландом. В штате проживает около 2,5 млн человек. Основной этнос — моны. До XVIII в. они имели собственное государство, которое было завоёвано бирманцами. Флаг штата синего цвета, в центре помещается жёлтое изображение петуха — национального символа монов ещё со времён Средневековья; ниже располагается надпись, демонстрирующая причудливые буквы монского алфавита.

Штат Ракхайна (или Аракан) расположен на западе страны, он вытянут вдоль морского побережья и граничит с Бангладеш. Население составляет около 3 млн человек. Араканцы — субэтнос бирманцев, среди них много мусульман. Часть мусульман — рахинджа, говорящие на бенгальском языке, которые в последние годы подвергаются гонениям. Флаг штата образуют белая и красная горизонтальные полосы, в центре — синий круг с причудливой белой эмблемой.

Штат Чин расположен на северо-западе страны, граничит с Индией и Бангладеш. В нём около 500 тыс. человек. Основной этнос — чины. Среди них много христиан, но есть и буддисты. Флаг штата — полотнище из трёх горизонтальных полос синего, красного и зелёного цветов, в центре которого расположена круглая эмблема с изображением сидящего на ветке попугая; эмблему окружают девять белых звёзд. Известен также неофициальный флаг чинов — полотнище из двух горизонтальных полос, белой и синей, в центре которого расположен красный круг.

Штат Шан находится на востоке страны, граничит с Таиландом, Лаосом и Китаем. Численность населения — около 5 млн жителей. Основной этнос — шаны. Флаг штата официально принят ещё в 1947 г., то есть до провозглашения независимости Бирманского Союза. Он состоит из трёх горизонтальных полос: оранжевой (или шафрановой), соответствующей цвету одежд буддийских монахов, зелёной, олицетворяющей плодородную землю и сельское хозяйство; и красной — её связывают с храбростью шанов. В центре флага располагается круглый белый диск — изображение полной луны, символизирующей стремление к миру. Дважды — в 1994 и 2005 гг. — старейшины шанов провозглашали независимость этой территории.

ОСТРОВ РОЖДЕСТВА

Остров Рождества (Christmas Island) — автономная внешняя территория Австралии.

Расположен в Индийском океане на расстоянии более 300 км южнее острова Ява (Индонезия).

Рельеф: плато, круто обрывающееся к побережью. Наибольшая высота — 361 м. По геологическому строению остров — коралловое сооружение, приподнятое над уровнем океана; на центральном плато — отложения фосфатов, представляющих собой изменившиеся остатки жизнедеятельности гнездившихся здесь птиц.

Число жителей: 2072 чел.

Площадь: 135 кв. км.

Столица: Сеттлмент.

Национальный состав населения: китайцы (70 %), потомки выходцев из Австралии и Европы (20 %), малайцы (10 %).

Языки: английский (официальный), китайский, малайский.

Религия: буддизм, христианство, ислам.

Грамотность: 94 %.

ВВП на душу населения: нет данных.

Флаг принят в 1987 г.

Пропорции флага: 1 : 2.

Остров Рождества был открыт британскими моряками 25 января 1643 г. и получил название в честь дня открытия. Он оставался необитаемым до тех пор, пока здесь не были обнаружены месторождения фосфатов.

В 1888 г. Великобритания объявила остров своим владением и стала заселять его. Разработка фосфатов началась в 1890-х гг.

Во время Второй мировой войны остров подвергся атакам японцев. После одной из атак защитники острова вывесили белый флаг — символ капитуляции, но затем вновь подняли британский.

В марте 1942 г. остров оккупировали японцы. Около 60 % жителей были вывезены на Яву и помещены в концлагерь. Остров вернулся под британский флаг осенью 1945 г.

В 1958 г. Великобритания передала остров Австралии. Произошла смена флага — вместо британского «Юнион Джека» был поднят синий флаг Австралии.

Исполнительная власть принадлежит управляющему, которого назначает правительство Австралии. Создан выборный Совет графства в составе девяти депутатов.

Почти две трети острова объявлены охраняемой территорией — национальным парком. На острове 250 видов животных-эндемиков, то есть встречающихся только здесь, в том числе красные крабы (около 65 млн особей), которые совершают ежегодные миграции из глубины острова к морскому побережью.

В 1986 г. Совет графства провёл конкурс на лучший проект флага территории. Победивший образец так и не получил официального статуса, и на острове по-прежнему используется флаг Австралии, хотя флаг Острова Рождества весьма популярен.

Флаг представляет собой двухцветное полотнище, разделённое по диагонали из верхнего угла у древка к противоположному концу флага. Треугольник у древка — синий, второй треугольник — зелёный. На синем фоне изображено созвездие Южный Крест. На зелёном фоне — жёлтый рисунок эндемичной птицы. В центре флага жёлтый круг с зелёной «картой» острова.


Символика флага легко читается: синий цвет — воды Индийского океана; зелёный напоминает о тропических лесах; золотая птица — символ уникальной природы острова; созвездие Южного Креста — дань уважения к Австралии.



Неофициальный флаг острова с 1987 г.



Официальный флаг с 1959 г.



Стрейтс-Сетлментс, 1867–1946 гг.



Эмблема на флаге Стрейтс-Сетлментс



Сингапур, флаг колонии, 1946–1959 гг.

СИНГАПУР

Республика Сингапур (Republic of Singapore / Hsin-chia-p-oKung-ho-kuo/Republik Singapura / Singapore Kudiyarasu) — город-государство на одноимённом острове вблизи южной оконечности полуострова Малакка.

Остров отделён от Малайзии узким проливом шириной 1–3 км, через пролив проложена дамба. Другой сосед — Индонезия.

Большая часть страны — прибрежная равнина, в центре острова — холмы. Наибольшая высота — 166 м.

Число жителей: 5 млн 889 тыс. чел.

Площадь: 719 кв. км.

Столица: Сингапур.

Национальный состав населения: китайцы (77 %), малайцы (14 %), выходцы из Индии (7,9 %) и др.

Языки: английский (официальный), китайский (официальный), малайский (официальный), тамильский (официальный).

Религия: буддизм, ислам, христианство, индуизм, сикхизм, конфуцианство, даосизм.

Грамотность: 94 %.

ВВП на душу населения: \$ 87 832.

Флаг принят 3 декабря 1959 г.

Пропорции флага: 2 : 3.

Первые люди на острове Сингапур появились около 2 тыс. лет назад.

Сам Сингапур впервые упоминается в китайских хрониках III в. н. э. Спустя несколько столетий в период господства на юго-востоке Азии государства Шривиджайя, центр которого находился на Суматре, на острове Сингапур возник процветающий торговый город Тумасик, основанный малайцами — выходцами с Суматры. По-видимому, Тумасик контролировал морские пути в районе Малаккского пролива. Около XIII в. утвердилось название Синга Пура («Город льва»).

С XIV в. Сингапур оказался в сфере влияния индуистского государства Маджапахит, центр которого находился на востоке острова Ява. Флагом Маджапахита было полотнище с горизонтальными полосами красного и белого цвета (см.: Индонезия). Для Сингапура наступили лучшие времена. Около рубежа XIV и XV вв. город на острове был разрушен, а центр торговли переместился к западу — в город Малакку (см.: Малайзия). На 400 лет Сингапур превратился в настоящее захолустье.

К началу XIX в. формальным владельцем Сингапура был султан расположенного на полуострове Малакка небольшого городка Джохор. На острове располагалось лишь несколько крошечных деревушек рыбаков-малайцев, а также оранг-лаутов (морских кочевников, проживавших на лодках). Общее число жителей составляло около двухсот человек. В это время острова Юго-Восточной Азии и полуостров Малакка стали ареной ожесточённой борьбы колонизаторов — британцев и голландцев. В 1819 г. у берегов острова появился корабль под британскими флагами, на котором находился губернатор Явы сэр Стафорд Раффлз. Он высоко оценил стратегическое положение Сингапура на пути из Индии в Китай и у входа в Малаккский пролив. Раффлзу удалось приобрести остров у местного султана, основать город и порт на южном берегу острова. Над островом взвился британский «Юнион Джек». Под его защиту устремились тысячи малайцев, а также переселенцы из Китая и Индии. В 1824 г. было заключено британско-голландское соглашение о разделе сфер влияния, Сингапур был признан владением Великобритании. К этому моменту в Сингапуре уже проживало более 10 тыс. жителей, из них 60 % малайцев, 30 % китайцев и около 7 % выходцев из Индии. Среди жителей было всего лишь несколько десятков британцев, но вся власть находилась именно в их руках.

В 1867 г. остров был объединён с Малаккой и Пинангом в британскую коронную колонию Стрейтс-Сетлментс (см.: Малайзия), центр которой разместился в Сингапуре. У Стрейтс-Сетлментс был свой флаг — красное полотнище с «Юнион Джеком» в верхнем углу у древка и эмблемой в противоположной четверти, на которой изображался белый опрокинутый вилообразный крест с тремя коронами. В начале XX в. Сингапур превратился в важнейший торговый центр и военно-морскую базу Великобритании, здесь разместились административные учреждения, благодаря которым британцы контролировали не только Стрейтс-Сетлментс, но и все свои владения в Юго-Восточной Азии. Характерной чертой Сингапура оставалась многонациональность его населения, причём на первое место по численности постепенно вышли китайцы.

В начале Второй мировой войны остров оказался в зоне боёв. В феврале 1942 г. Сингапур был атакован японцами, которым удалось переправиться через Джохорский пролив. Хотя Сингапур считался неприступной крепостью, его укрепляли главным образом для отражения атаки с моря, а не с суши; поэтому через несколько дней после вторжения 80 тыс. солдат британского гарнизона были вынуждены выбросить белый флаг и сдаться.

Повсюду на улицах Сингапура появились японские флаги с восходящим солнцем. Годы оккупации оставили кровавый след в истории Сингапура — десятки тысяч жителей стали жертвами террора японских оккупантов. Борьбу с оккупантами вела Народная антияпонская армия Малайи, которую создали коммунисты, преимущественно китайцы. Флагом партизан и подпольщиков стало красное знамя с тремя жёлтыми звёздами, символизировавшими единство китайцев, малайцев и выходцев из Индии (см.: Малайзия).

В 1945 г. после капитуляции Японии в Сингапур вернулись англичане, которые сразу же по-

старались подавить движение к независимости, которое возглавляли коммунисты. В следующем году остров был превращён в колонию, обособленную от Стрейтс-Сетлментс и от Малайи. Флагом колонии Сингапур стало полотнище красного цвета с «Юнион Джеком» в верхнем углу у древка и эмблемой, отчасти напоминавшей эмблему Стрейтс-Сетлментс: на белом фоне красный вилообразный крест с единственной короной на перекрестии.

В 1949 г. компартия Малайи, в зону действия которой входил и Сингапур, приняла решение о начале партизанской войны против колонизаторов. Для этого была создана Освободительная армия народов Малайи, действовавшая под флагом трёх звёзд. В этих условиях британцы были вынуждены идти на уступки. В 1959 г. Сингапур предоставили самоуправление, хотя вопросы обороны и внешней политики остались за Великобританией, а главой государства формально оставалась английская королева.

3 декабря 1959 г. у здания парламента в торжественной обстановке был поднят новый флаг Сингапура, лишённый каких-либо символов британского владычества. При создании флага были учтён опыт других стран региона, хотя многие символы получили в Сингапуре необычное истолкование.

Основу флага составило полотнище из красной и белой горизонтальных полос. На красном поле в верхнем углу у древка расположили белое изображение полумесяца и пяти звёзд. Сочетание красной и белой полос ранее уже использовали в Индонезии. Там эта расцветка напоминала о временах королевства Маджапахит, но именно этот период был временем упадка Сингапура, поэтому цвета флага в Сингапуре решили истолковать по-своему. Красный символизирует равенство и братство людей всех этнических групп, в жилах которых течёт одна кровь; белый цвет говорит о непорочности, добродетели.

тели и вечности. Полумесяц в Юго-Восточной Азии, — как правило, символ ислама, а в Сингапуре молодой месяц олицетворяет молодость государства. Пять звёздочек, хотя и будят воспоминания о трёхзвёздном коммунистическом флаге времён Второй мировой войны, в буржуазном Сингапуре стали трактовать как символы мира, прогресса, справедливости, равенства и демократии.

В 1963 г. Сингапур в качестве штата был включён в состав вновь созданного государства Малайзия. У федерации был свой флаг (см.: Малайзия), но все штаты, в том числе и Сингапур, сохранили право пользования своими флагами.

Внутри новой федерации Сингапур оказался в непростом положении: структура органов власти была такова, что преимущества получали малайцы и султаны — правители малайских княжеств, в то время как в Сингапуре большинство составляли китайцы. К тому же Сингапур был самым экономически развитым штатом страны, что подталкивало федеральное правительство к тому, чтобы перераспределить налоговые поступления, собираемые в Сингапуре, в пользу других штатов. На самом острове в середине 1964 г. произошли межэтнические столкновения китайцев и малайцев. Было убито 23 человека, более 450 — ранено. В 1965 г. Сингапур отделился от Малайзии и стал самостоятельным государством. Вскоре здесь была провозглашена республика. Флаг Сингапура не изменился.

В стране был сформирован достаточно жёсткий политический режим, направленный на подавление возможной подрывной деятельности коммунистов или промалайзийских сил и на достижение межэтнического мира. В течение многих десятилетий у власти находилось правительство во главе с премьер-министром Ли Куан Ю.

За годы полной независимости Сингапуру, не обладающему природными ресурсами, удалось добиться фантастических успехов в экономике. Страна использовала выгоды географического положения на пути из Индийского океана в Тихий и развивала торговый порт, который по грузообороту вышел на четвёртое место в мире, уступая только Роттердаму, Нью-Йорку и Йокогаме. Важным транспортным узлом стал и международный аэропорт. Налоговые льготы позволили привлечь иностранные инвестиции и создать современные предприятия нефтепереработки, химической, текстильной, электротехнической промышленности и других отраслей. Сингапур стал одним из крупнейших финансовых центров мира. Сюда устремились миллионы туристов, в первую очередь из Японии. В результате по уровню доходов на душу населения страна вышла на второе место в Азии.

Все эти успехи были достигнуты под красно-белым флагом с полумесяцем и пятью звёздами, которым сингапурцы по праву гордятся.

ТАИЛАНД

Королевство Таиланд (Prathet Thai) — страна на полуострове Индокитай, занимающая также часть полуострова Малакка. Омывается водами Южно-Китайского моря, а также имеет выход к Андаманскому морю.

Граничит с Мьянмой (Бирмой), Лаосом, Камбоджей и Малайзией.

Рельеф: в центре страны и на востоке — обширные равнины; на западе, севере и крайнем юге — горы. Наибольшая высота — около 2600 м.

Число жителей: 68 млн чел.

Площадь: 513 тыс. кв. км.

Столица: Бангкок.

Национальный состав населения: тайцы (75 %), китайцы (14 %) и др.

Языки: тайский (официальный), английский (второй язык элиты), китайский.

Религия: буддизм (95 %), ислам, христианство, индуизм.

Грамотность: 94 %.

ВВП на душу населения: \$ 16 885.

Флаг принят 28 сентября 1917 г.

Пропорции флага: 2 : 3.

Территория Таиланда была заселена людьми с глубокой древности. Первоначальное население, вероятно, составляли народы, близкие к предкам австралийских аборигенов. Позднее здесь поселились люди с выраженными монголоидными чертами — родственные современным монам и кхмерам (народы, проживающие в Мьянме и Камбодже). Некоторые учёные считают, что на территории Таиланда ещё в 9-м тыс. до н. э. возникло земледелие, а затем сформировался один из древнейших районов возделывания риса. В 5–6-м тыс. до н. э. было освоено производство бронзовых изделий. Однако первые государства возникли гораздо позже — в I в. н. э.

Следующие несколько столетий территория Таиланда входила в состав различных государств, созданных монами и кхмерами. Начиная с первых веков нашей эры распространился буддизм, заимствованный из Индии.

Миграция тайских народов с территории современного Китая в Таиланд шла начиная с первых веков нашей эры. В XIII в. в период монгольского нашествия переселенческое движение тайцев активизировалось. Им удалось освободиться из-под власти кхмерского государства (центр его был на территории современной Камбоджи) и создать тайское королевство с центром в Сукхотай (на севере Центральной равнины Таиланда). Через столетие Сукхотай был завоёван новым тайским королевством, и центр тайского государства переместился южнее — в Аютию. В начале XV в. тайское королевство расширило свои границы. Под контролем оказалось большинство территорий, входящих сегодня в состав Таиланда. Пала столица Камбоджи Ангкор-Ват. Тайцы стали господствующим народом в регионе.

С XVII в. с королевством стали налаживать связи европейские державы. Есть сведения, что во время визита французского посла его корабль встречали красные флаги без каких-либо эмблем. Выбор красного цвета определялся тем, что он считался цветом аристократии, кроме того, красный цвет — один из любимых в буддизме. Красный флаг считается наиболее старым национальным флагом тайцев.

Главным соперником королевства Аютия была Бирма. В 1767 г. бирманцам удалось разрушить город Аютию. Центром воссоздания тайского государства стал район Бангкока. В 1782 г. этот город стал столицей третьего по счёту тайского государства во главе с новой королевской династией Чакри, которая и сегодня управляет Таиландом.

В XVIII в. за страной закрепилось название Сиам (на древнеиндийском языке санскрит




Официальный флаг с 1917 г.




Сиам, XVII в.



Сиам, 1782–1817 гг.



Сиам, 1817–1855 гг.



Сиам, 1855–1916 гг.



Сиам, 1916–1917 гг.

«сайэм» означает «темнокожий»). Основатель новой династии король Рама I сделал флагом нового государства красное полотнище, в центре которого располагалась белая чакра — древнеиндийский символ солнца, почитаемый как буддистами, так и индуистами. В этом решении, как и в употреблении нового имени страны, просматривается желание опереться на авторитет древнеиндийской культуры.

В 1817 г. король Рама II сделал важное дополнение в эмблему флага — в центре колеса чакры появилось изображение белого слона. Этот символ был особо почитаем в Таиланде (и соседнем Лаосе), так как с древних времён слоны считались важным признаком военной мощи государства, а белые слоны — альбиносы, редко встречающиеся в природе, рассматривались как чудо, достойное быть символом успехов правителей.

В 1855 г. король Рама IV вновь изменил флаг страны — чакра, как символ иностранного происхождения, исчезла с полотнища, зато белый слон существенно вырос в размере. Изменение было связано с проникновением в Индокитай европейских держав — Франции и Великобритании, вынашивавших планы установления колониального господства. Видимо, в ответ на это символика страны становилась более самобытной и указывающей на мощь Сиам (слон как символ силы).

Стремясь избежать подчинения страны колонизаторам, король Рама V (Чулалонгкорн) начал перестройку государственного аппарата и предпринял энергичные шаги по модернизации страны. Было отменено рабство, реорганизовывалась судебная и административная системы. Перестраивалась и перевооружалась армия. Многих представителей тайской аристократии отправляли получать образование в Европу.

Эти меры помогли Сиаму отстоять свою независимость, но ряда территорий страна лишилась. Великобритания отторгла у Сиам не-

сколько вассальных княжеств на юге страны. Франция, пославшая к берегам Сиам свои военные корабли, добилась уступки территорий современных Камбоджи и Лаоса. Сиам был вынужден подписать с Великобританией и Францией ряд неравноправных договоров, сохранявших силу до середины 1930-х гг.

В период правления Чулалонгкорна в Сиам переселились многочисленные выходцы из Китая, которые составили значительную часть предпринимателей. При Чулалонгкорне многие тайцы получали образование в Петербурге, в Таиланде проявлялся заметный интерес к культурным достижениям России как великой державы, не имевшей планов колониальной экспансии в Юго-Восточной Азии. Интересно, что музыка для тайландского гимна была написана русским композитором П. Шуровским.

Во время Первой мировой войны Сиам длительное время оставался нейтральным государством, однако в конце войны решил примкнуть к Антанте (союз Великобритании, Франции, России, Японии и др.). Это решение повлияло и на изменение флага Сиам.

В 1916 г. рисунок флага упростили, сохранив при этом красно-белую гамму, характерную для ряда стран Юго-Восточной Азии. Новый флаг составляли равновеликие горизонтальные полосы — три красные и две белые. Однако уже в сентябре 1917 г. расцветку флага вновь изменили — сверху и снизу полотнище по-прежнему составляли равновеликие полосы красного и белого цветов, но центральная полоса стала синей и вдвое более широкой, чем остальные.

Изменения диктовалось желанием проявить солидарность с основными странами Антанты — Британией, Францией и Россией, на флагах которых присутствуют синий, белый и красный цвета. По аналогии с французским триколором новый флаг получил собственное тайское название — «траиранга», то есть состо-

ящий из трёх цветов. Цвета нового флага стали трактовать следующим образом: синий — цвет монархии, белый — символ чистоты буддизма, а красный — кровь народа, пролитая в борьбе за независимость страны.

В 1932 г. в стране был осуществлён первый военный переворот из целой серии подобных, ставших впоследствии тайландской традицией. Король Рама VII утратил статус абсолютного монарха. Сиа́м стал конституционной монархией, причем, нередко функции премьер-министра исполнялись очередным генералом, совершившим переворот.

В 1939 г. принято решение изменить название страны — было выбрано название Пратет Таи («Королевство таи») или Мыанг Таи («Страна таи»), а за пределами страны стали употреблять более привычное для европейского уха название Таиланд.

В годы Второй мировой войны Таиланд оказался вовлечённым в боевые действия. В 1940 г. после поражения Франции от гитлеровских войск тайландская армия попыталась вторгнуться на территорию Французского Индокитая, с тем чтобы вернуть стране земли, утраченные в начале XX в.

В декабре 1941 г. правительство Таиланда разрешило высадку японских войск, которые направлялись для вторжения в английские колонии Бирму, Малакку (см.: Малайзия) и Сингапур. Благодаря японцам Таиланду были переданы ча-

сти территорий Камбоджи, Бирмы и Малайзии, которые тайцы считали несправедливо отобранными у них колонизаторами. В самом Таиланде в течение всей войны оставалась японская военная группировка. Фактически Таиланд оказался в положении оккупированной страны.

После поражения Японии довоенные границы Таиланда были восстановлены. К власти пришли силы, ориентировавшиеся на США. В 1960-х гг. Таиланд стал местом размещения американских авиабаз, откуда велись бомбардировки Вьетнама, Камбоджи и Лаоса, получая щедрую американскую помощь.

В последующие десятилетия страна сумела стать привлекательным международным туристическим центром. Здесь разместили многочисленные производства легкой промышленности, привлечённые дешевизной местной рабочей силы. Со временем в Таиланде появились предприятия по производству электрических бытовых приборов, компьютеров, мебели, изделий из пластмасс и др.

Таиландцы гордятся своей историей и особенно тем фактом, что страна никогда не была чьей-либо колонией. Уважением и любовью пользуется и траиранга — флаг Таиланда, остающийся неизменным уже в течение 100 лет. В Бангкоке даже существует музей, посвящённый истории тайландского флага. Влияние траиранги сказалось при создании флагов соседних государств — Камбоджи и Лаоса.



Официальный флаг мирного времени



Официальный флаг военного времени



Катипунан, 1892 г.



Республика Биак-на-Бато

ФИЛИППИНЫ

Республика Филиппины (*Republika ng Pilipinas*) — государство, занимающее архипелаг с аналогичным названием. Наиболее крупные острова Лусон (на севере) и Минданао (на юге).

Соседи: Малайзия, Индонезия, Тайвань и Палау.

Рельеф: горы (в том числе вулканы) в сочетании с узкими прибрежными низменностями. Наибольшая высота — около 3 тыс. м.

Число жителей: 104 млн чел.

Площадь: 300 тыс. кв. км.

Столица: Манила.

Национальный состав населения: висайя (более 40 %), тагалы (менее 24 %), илоки (11 %), бикол (6 %), моро или малайцы-мусульмане (5 %), китайцы (1,5 %) и др.

Языки: тагалог, или тагальский (официальный), английский (официальный), висайя, илоканский и др.

Религия: католицизм (90 %), ислам (5 %).

Грамотность: 95 %.

ВВП на душу населения: \$ 7739.

Флаг принят 19 мая 1898 г. **Повторно утверждён** 25 марта 1936 г.

Пропорции флага: 1 : 2.

На Филиппинах люди появились в глубокой древности. Потомки древнейшего населения архипелага — мелкие группы негритосского антропологического типа — до сих пор сохранились в наиболее труднодоступных горных районах. Заселение Филиппин австронезийскими народами, к которым относится большинство современных жителей, происходило с Тайваня. Его начало датируется периодом 5–6-го тыс. до н. э. С этим переселением связано распространение на Филиппинах риса — основной сельскохозяйственной культуры страны.

В дальнейшем часть населения мигрировала на юг — на острова современной Индонезии, происходили и обратные переселения. Крупный поток переселенцев приходится на I-е тыс. н. э., когда на Филиппины распространилось влияние Шривиджайи — буддийского государства, центр которого находился на Суматре. Это переселение продолжалось вплоть до XIII в.; в этот период сформировалось большинство крупных этнических групп Филиппин. Более ограниченными были миграции XIV–XV вв., когда значительная часть архипелага находилась в сфере влияния индуистской империи Маджапахит, центр которой располагался на Яве. Флагом Маджапахита было полотнище из красных и белых чередующихся горизонтальных полос (см.: Индонезия).

В конце XIV в. на Минданао и некоторые другие острова, расположенные на юге Филиппин, стал проникать ислам. В следующем столетии здесь возникли исламские государства — султанаты. На часть островов Сулу распространил своё влияние султанат Бруней, флагом которого было жёлтое полотнище (см.: Бруней).

В 1521 г. к берегам архипелага прибыла первая европейская экспедиция Фернана Магеллана под испанскими флагами. Сам Магеллан, планировавший совершить первое кругосветное путешествие, вскоре был убит в результате стычки на островке Мактан, расположенном вблизи крупного острова Себу. Спутники Магеллана были вынуждены покинуть архипелаг и продолжить путешествие. После прибытия в Испанию они предоставили информацию об увиденных ими островах испанскому королю.

К берегам далёкого архипелага были направлены новые экспедиции, и в 1565–1571 гг. колонизаторы подчинили себе основную часть архипелага, получившего название Филиппины в честь правившего в то время в Испании короля. Над островами на несколько столетий утвер-

дились жёлто-красные флаги Испании. Однако некоторые районы архипелага (острова Сулу, западные части островов Минданао и Палаван и др.) фактически оставались вне испанского контроля до конца XIX в., то есть вплоть до самого окончания испанского господства над архипелагом.

В результате испанской колонизации развитие Филиппин пошло путём, отличным от остальных стран Юго-Восточной Азии. На архипелаге распространился католицизм. Страна была отдана на разграбление колониальным чиновникам и монашеским орденам. Здесь выращивали сахар и пряности. В течение двух столетий вся внешняя торговля жёстко контролировалась испанцами, происходил обмен китайского шёлка на мексиканское золото. Страна находилась в своеобразной изоляции: связь с Европой осуществлялась через испанские владения в Мексике.

С конца XVII в., несмотря на сопротивление метрополии, на Филиппины начал проникать торговый капитал развитых европейских стран, а затем США, что способствовало ускорению развития страны. Колониализм, опиравшийся на феодальные методы эксплуатации крестьян, тормозил прогресс экономики. Во второй половине XIX в. в стране стало развиваться реформистское движение, выступавшее против дискриминации местного населения.

В 1892 г. поэт и просветитель Хосе Рисаль создал Филиппинскую лигу, которая собиралась продвигать умеренные реформы легальными методами, однако организация была сразу же запрещена, а Рисаль — отправлен в ссылку. После этого была создана тайная революционная организация «Высочайший и досточтимый союз сынов Отечества» (по-тагальски: «Kataas-taasang, Kagalang-galang Katipunan ng mgá Anak ng Bayan»). Эта организация известна также как «Катипунан» («Союз»), или «Организация трёх

«К»». Флагом организации стало красное полотнище с тремя белыми буквами «К» в центре полотнища. Интересно, что сочетание букв «ККК» повторяло аббревиатуру тайной организации «Ку-Клукс-Клан», которая была создана расистами на юге США.

В 1896 г. испанцы ввели для местного населения систему принудительных работ вместо уплаты недоимок. Был казнён Хосе Рисаль. В ответ на это началось вооружённое восстание под руководством «Катипунана». Однако к осени следующего года испанцы смогли оттеснить повстанческие силы в горный район к северу от Манилы. В ноябре 1897 г. лидером повстанческой армии Эмилио Агинальдо в маленьком городке Биак-на-Бато была провозглашена одноимённая республика. Её флагом стало красное полотнище, а на нём — белое изображение солнца с восемью главными лучами, к каждому из которых примыкают по два тонких лучика. На фоне солнечного диска было прорисовано лицо — такой приём с очевидностью напоминал масонскую символику, которую ранее использовали при создании флагов Аргентины и Уругвая, получивших независимость от Испании в начале XIX в.

Уже через полтора месяца Агинальдо в обмен на обещание реформ и выплату солидных отступных подписал соглашение о перемирии с испанскими властями. Он отправился в вынужденную эмиграцию в Гонконг, находившийся под управлением британцев. Именно здесь Агинальдо разработал проект филиппинского национального флага, состоящего из двух горизонтальных полос синего и красного цветов, у древка которого расположили равнобедренный белый треугольник. В центре белого треугольника было помещено изображение солнца жёлтого цвета, напоминавшего эмблему Республики Биак-на-Бато. Отличие состояло в том, что на новом флаге отсутствовало изображение



«Хукбалахап»



Фронт освобождения Моро

лица. В углах треугольника — три жёлтые пятиконечные звёздочки.

Рисунок флага и его расцветка во многом перекликались с флагом кубинского освободительного движения, развивавшегося в это же время за многие тысячи километров от Филиппин. Равносторонний треугольник — масонский знак, символизирующий равенство. Ещё один масонский символ — золотое солнце, которое символизируют свободу, а его восемь лучей напоминают о восьми провинциях, которые первыми поднялись на борьбу против Испании. Звёзды представляют три главных островных района: Лусон на севере, Минданао на юге и группу островов Висаян в срединной части архипелага. Синий цвет флага символизирует патриотизм, красный — отвагу и волю к победе, белый — мир и чистоту. Три основных цвета повторяют цвета кубинского флага, которые, в свою очередь, копируют расцветку флага США.

В 1898 г. началась война между США и Испанией. Главной причиной её были разногласия по вопросу о будущем Кубы, которая оставалась последней испанской колонией в Латинской Америке. К берегам Филиппин тоже была направлена американская военная эскадра. Её командующий обратился к Агинальдо с предложением возобновить боевые действия против испанцев, что и было сделано. Американцы разгромили испанский флот в Манильской бухте, а войска Агинальдо блокировали гарнизон Манилы с суши.

12 июня 1898 г. Агинальдо провозгласил независимость Филиппин (историки называют установившийся режим Первой республикой). На торжественной церемонии, проходившей в маленьком городке Малалос в 35 км к северу от Манилы, был поднят трёхцветный национальный флаг, разработанный в гонконгской эмиграции.

Однако США не хотели независимости Филиппин. Их командование заключило тайное

соглашение с испанцами о сдаче манильского гарнизона войскам США, поэтому 13 августа над Манилой был водружён американский флаг. В декабре 1898 г. США заключили с Испанией договор о передаче им Филиппин в обмен на 20 млн долларов, но филиппинцы надеялись, что сенат США не ратифицирует этот позорный договор. Однако 6 февраля 1899 г. большинством всего в два голоса договор был утверждён. Разразилась Филиппино-американская война. С началом боевых действий филиппинцы предприняли необычный шаг — они стали использовать новый вариант национального флага (перевернутый флаг), на котором красная полоса, символизирующая отвагу и волю к победе, оказалась наверху. С тех пор на Филиппинах приняты два варианта национального флага: с синей полосой наверху — для мирного времени, с красной полосой наверху — для военного.

Филиппино-американская война отличалась жестокостью — погибло более 5 тыс. американских и не менее 16 тыс. филиппинских солдат; потери гражданского населения были огромны. В 1901 г. американцам удалось пленить Агинальдо, после чего сопротивление филиппинцев пошло на убыль, хотя отдельные стычки продолжались до 1906 г.

США превратили Филиппины в свою колонию, национальный флаг был запрещён. Однако американцы были вынуждены пойти на демократизацию системы управления. В 1907 г. была создана избираемая филиппинцами нижняя палата парламента, а ещё через девять лет состоялись выборы в сенат — верхнюю палату парламента. Исполнительная власть находилась в руках назначаемого из Вашингтона генерал-губернатора.

В 1934 г. американцы пошли на очередные уступки. Филиппины получили право на внутреннее самоуправление. США оставили за собой вопросы внешней политики и обороны, но

формирование органов исполнительной власти перешло к филиппинцам. Стране было обещано предоставление независимости не позднее 1946 г. С 1936 г. было разрешено использовать национальный флаг Филиппин, но лишь вместе с флагом США.

В период своего правления США использовали Филиппины как место размещения военных баз. В страну активно проникал американский капитал. Экономика развивалась быстрее, чем в соседних странах, число неграмотных сократилось с 80 до 50 %, развивалась система здравоохранения.

В ходе Второй мировой войны Филиппины оказались важным районом боевых действий. В декабре 1941 г. после атаки на Пёрл-Харбор (см.: Гавайи) здесь высадились японские войска. Уже через две недели боёв они заняли Манилу, по улицам столицы демонстративно прошла колонна танков под японскими флагами. В июне следующего года вся территория Филиппин оказалась занята японцами. Для укрепления своих позиций новые оккупанты старались использовать националистические настроения филиппинцев. 14 октября 1943 г. на одной из площадей Манилы состоялось торжественное провозглашение независимости Филиппинской Республики (Вторая республика). Флаг республики поднял на флагштоке Эмилио Агинальдо — президент Первой республики, приглашённый для участия в церемонии.

Многие филиппинцы активно участвовали в борьбе с японскими оккупантами. Была создана партизанская Народная антияпонская армия («Хукбалахап») — одна из наиболее эффективных партизанских структур в Азии времён Второй мировой войны. Руководство «Хукбалахап» осуществляли филиппинские коммунисты, знакомые с практикой партизанских действий в Китае.

В октябре 1944 г. развернулось сражение за Филиппины — американские морские десан-

ты высадились на острове Лейте, а у берегов архипелага происходили масштабные морские сражения флотов под американским и японским флагами. В первом полугодии 1945 г. американцы вели успешное наступление на острове Лусон. Военные действия нанесли огромный ущерб стране. В результате американских бомбардировок практически полностью была разрушена Манила. В августе 1945 г. Япония капитулировала.

США были вынуждены предоставить Филиппинам полную независимость. Торжественная церемония провозглашения Третьей республики состоялась 4 июля 1946 года. В этот день американский флаг в Маниле был окончательно спущен, его место занял национальный флаг Филиппин.

Однако спокойствие не пришло на землю Филиппин. В 1946 г. бойцы «Хукбалахап», который был переименован в Народную освободительную армию, под красными флагами начали партизанскую войну против правительства. Их целью было совершение социалистической революции и, прежде всего, уничтожение крупного землевладения в сельской местности. Бои продолжались до 1954 г.

Острые социальные противоречия не позволили стране развиваться столь же успешно, как соседним Тайваню или Малайзии. После Второй мировой войны Филиппины по состоянию экономики были на втором месте после Японии среди стран Юго-Восточной и Восточной Азии. Однако в 1960-х гг. Филиппины начали обгонять другие страны.

В период 1965 по 1986 г. у власти находился президент Фердинанд Маркос, постепенно установивший режим авторитарного правления (Четвёртая республика). Была проведена очередная аграрная реформа, но проблемы аграрного безземелья не были решены. Экономика страны по-прежнему развивалась медленно.

Прокитайски настроенная часть коммунистов создала партизанскую Новую народную армию, воевавшую против правительства под красными знамёнами в течение нескольких десятилетий.

На юге страны активизировалось движение за создание независимого государства мусульман, руководимое Национальным фронтом освобождения Моро. Флагом этой организации стало красное полотнище с жёлтыми полумесяцем и пятиконечной звездой в верхнем углу у древка и изображением ножа-мачете в нижней части флага. В 1976 г. между правительством и Фронтом Моро было подписано соглашение о прекращении огня; филиппинские власти согласились предоставить мусульманам острова Минданао региональную автономию. Наиболее радикальные исламисты продолжили борьбу, применяя террористические методы.

После падения коррумпированного режима Маркоса сформировался режим Пятой республики. Страна встала на путь демократии. Удалось несколько приглушить социальные и религиозные противоречия. Пошло на убыль повстанческое движение. Вместе с тем демократические механизмы передачи власти подвергались опасности. Несколько раз страна переживала острые политические кризисы и попытки военных переворотов.

В экономике по-прежнему слишком большое место принадлежит сельскому хозяйству. Постепенно растёт доля лёгкой промышленности и сектора услуг. Правительство стремится достичь таких же темпов роста, как в новых индустриальных странах Восточной и Юго-Восточной Азии.

Филиппинцы не изменяют своему национальному флагу. Исторические перипетии приводили лишь к некоторым изменениям в оттенках синей полосы на флаге. Первоначально использовался синий цвет, как на кубинском флаге; в годы самоуправления — тёмно-синий оттенок, как на американских флагах. Во времена Второй республики употребляли «кубинский синий», после Второй мировой войны вернулись к «американскому синему», в 1985 г. в конце правления Маркоса опять ввели «кубинский синий», а через год восстановили «американский синий». В 1998 г. в виде компромисса было принято решение об использовании так называемого королевского синего цвета, напоминающего «кубинский синий», но всё же менее тёмный, чем у американцев.

Несколько раз флаг использовался в военной (перевёрнутой) версии. Так было во время Филиппино-американской войны, в период Второй мировой и дважды (в 1987 и 1989 гг.) при попытках военных переворотов.

ЯПОНИЯ

Япония (**Nihon Koku** — официальное название, **Nippon** или **Nihon** — неофициальные названия) — страна на островах одноимённого архипелага. Омывается водами Тихого океана (Японского, Восточно-Китайского и Охотского морей).

Рельеф: вулканические горы, прибрежные равнины. Наибольшая высота — около 3800 м.

Соседи: Южная Корея, Россия, Китай и Северная Корея.

Число жителей: 126 млн чел.

Площадь: 378 тыс. кв. км.

Столица: Токио.

Национальный состав населения: японцы (более 99 %).

Языки: японский (официальный).

Религия: буддизм и синтоизм (одновременно следуют этим двум религиям более 80 %), христианство и др.

Грамотность: 99 %.

ВВП на душу населения: \$ 41 220.

Флаг принят 27 января 1870 г.

Пропорции флага: 2 : 3.

На территорию Японии первые люди проникли более 50 тыс. лет назад. В течение длительного периода жители Японских островов занимались охотой и собирательством. Со временем важную роль стало играть прибрежное собирательство и рыболовство. Начиная с 3-го тыс. до н. э. велось примитивное подсечно-огневое земледелие.


В VII–V вв. до н. э. в культурном и этническом облике населения происходят важные изменения. На юг Японии переселяются многочисленные выходцы с Корейского полуострова — носители более развитой культуры, которые выращивали рис на орошаемых полях. Одновременно в Японии получают распространение металлические изделия из бронзы

и железа. После этого начался быстрый рост населения, стартовал процесс формирования японского этноса.

В последующее время важным фактором культурного развития стало заимствование передовых достижений культуры и технологии из Китая. В V в. в страну из Китая проник буддизм, однако японцы, принявшие эту религию, продолжали одновременно исповедовать и добуддийскую религию Японии — синтоизм. С Китаем связано широко известное неофициальное название Японии — Страна восходящего солнца, что не удивительно, так как для китайцев эти острова были крайней восточной страной. Этот образ нашёл отражение и в японском названии страны — Ниппон («Восход солнца») и много позднее был использован при создании флага страны.

С VII в. известно централизованное японское государство во главе с императором (по-японски — «тенно» или «микадо»). Согласно легенде, императорская власть имела божественное происхождение и была связана с действиями богини солнца — Аматэрасу.

Многие особенности развития Японии были связаны с тем, что у страны, защищённой морями от внешних вторжений, долгое время не было необходимости в формировании сильной центральной власти. Уже к XI в. в Японии утвердилась система общественных отношений, отличавшая её от других стран Азии — распространение получила частная феодальная собственность на землю (а не государственная собственность, как во многих других странах Азии), господствующей формой землевладения стало поместье. С XII в. утвердилось весьма своеобразное государственное устройство: реальные властные полномочия перешли от номинально царствующего императора к сёгунам (полководцам) — представителям того или иного крупнейшего феодального дома Японии.



Официальный флаг с 1870 г.



Императорский флаг Японии



Военно-морской флаг Японии



Государство Рюкю



Префектура Токио



Префектура Хоккайдо



Префектура Окинава



Движение за Республику Рюкю

В XIV–XV вв. поместная система землевладения сменилась системой княжеств, во главе которых стояли владетельные князья — даймё. Роль центральной власти ещё более ослабла.

В период раздробленности Японии в XIII в. возникли моны — своеобразный аналог европейских гербов, которые впоследствии сыграли важную роль при создании японских флагов. Все моны обычно компоновались в круг, их наиболее частым мотивом стали элементы растений — лист, цветок, плод и др. Гораздо реже встречались стилизованные изображения животных, геометрических фигур или элементов звёздного неба. Моном японских императоров стало стилизованное круглое изображение хризантемы с 16 лепестками, из-под которых выглядывают кончики ещё 16 лепестков второго ряда.

Впоследствии моны использовались для создания флагов воевавших между собой феодалов. Обычай использования таких флагов получил столь широкое распространение, что маленькие флажки с монами феодалов стали укреплять за плечами у каждого отдельного воина.

В XVI в. у берегов Японии впервые появились корабли под европейскими флагами. Первыми сюда прибыли португальцы, затем появились испанцы и голландцы. Они старались наладить торговые отношения с Японией и распространить здесь христианство. В условиях раздробленности и лишь номинального сохранения императорской власти перед Японией встала реальная угроза подчинения иностранцам. Проповедь христианства также служила целям подчинения страны. В этих условиях некоторые японские полководцы постарались объединить страну и усилить центральную власть. В конце XVI — начале XVII в. это удалось сделать Иэясу Токугава — основателю новой династии сёгунов.

Токугава создали централизованное государство, во главе которого номинально находился император. Проводилась политика са-

моизоляции страны. С 1630-х гг. японцам было запрещено покидать пределы страны, а иностранцам — посещать Японию (исключение составляла гавань Нагасаки, где было разрешено торговать только голландцам). Однако в условиях изоляции отставание Японии от Европы в развитии экономики и технологий только усилилось.

В середине XIX в. европейские державы и США стремились навязать стране свои правила торговли и взаимоотношений с внешним миром. В 1840 г. впервые в японские порты смогли зайти корабли под российским и британским флагами. В 1854 г. военная эскадра под звёздно-полосатыми стягами США, подошедшая к берегам Японии, угрожая применить оружие, добилась открытия нескольких японских портов для иностранных торговых кораблей. Вслед за США в торговлю с Японией включились и европейцы. Страна была насильственно включена в мировой товарооборот. Были необходимы радикальные перемены, и они вскоре произошли.

В 1867–1868 гг. Япония пережила революционный переворот (революцию Мэйдзи) — с режимом сёгунов было покончено, власть перешла к императорскому дому. Затем были ликвидированы феодальные уделы и наследственные привилегии князей-даймё, отменены другие сословные различия. Земля была закреплена за крестьянами, получившими возможность выкупить её у прежних владельцев — феодалов. В стране стали быстро развиваться капиталистические отношения. Росло промышленное производство.

В период самоизоляции у Японии не было национального флага — в его существовании просто не было необходимости, так как у её граждан отсутствовали международные контакты, а японские суда осуществляли плаванья только в прибрежных водах собственной страны. Правда, в это время существовал флаг японского импе-

ратора — красное полотнище с помещённым в центре изображением жёлтой хризантемы (императорского мона). Этот флаг использовался для украшения конных экипажей монарха.

В связи с выходом японских судов в заграничные рейсы остро встал вопрос об учреждении национального флага. Императорский флаг не мог использоваться в качестве национального — это не соответствовало традиции; кроме того, тонкая прорисовка лепестков хризантемы была бы плохо различима на дальних расстояниях в море, где предполагалось использование национального флага. Стране нужен был другой флаг, отличный от императорского. Одобрение получило предложение крупного феодала Нариакиса Шимазу, в соответствии с которым флагом Японии было утверждено белое полотнище с красным диском в центре.

Символика национального флага Японии и его композиционное решение созданы в полном соответствии с традициями страны. Белый цвет имеет важное значение для японцев. И в древние времена, и в наши дни, когда мужчины идут на трудное дело, они повязывают на голову белую повязку — символ самопожертвования и самоотдачи.

Как и в других странах, белый цвет олицетворяет мир, спокойствие и безопасность. В японской культуре он также говорит о чистоте и целомудрии, а поскольку белый не скрывает другого цвета, то он символизирует правду. Красный круг на флаге означает солнце. Использование этого символа связано с древним поэтическим названием Японии — Страны восходящего солнца — и с легендой о происхождении японского императорского дома от богини солнца — Аматэрасу. В композиции флага нашли отражение традиции создания флагов на основе круглых по форме эмблем — моно.

«Хиномару» — «флаг солнца» — впервые был представлен миру во время поездки японской

правительственной делегации в США в 1860 г. — ещё в период сёгуната Токугава. Миссия отбыла из Японии на американском военном корабле, на котором флаг Японии был укреплен вместе с американским звёздно-полосатым стягом. На суше «хиномару» был впервые поднят на пароходе при открытии первой железной дороги в Японии, которое состоялось в 1872 г. — через два года после официального его утверждения. Первоначальный вариант флага имел необычные пропорции — 7:10; а солнечный диск был сдвинут к древку. Вскоре, однако, флаг приобрёл современный вид.

В 1879 г. возросшая мощь Японии проявилась, когда она аннексировала государство Рюкю, занимавшее тысячекилометровую цепочку островов между Японией и Тайванем. Рюкю платило дань Китаю и одному из японских феодалов. На островах говорили на особом языке. У Рюкю был свой флаг белого цвета с эмблемой в центре, на которой располагалось изображение круга с тремя цветными «вращающимися» элементами, сплетёнными в вариант буддийской фигуры «инь-ян» (см.: Южная Корея), которая была выполнена в редком трёхчленном варианте (присутствует на гербе Бутана). Фигура указывает на вечность движения.

В 1889 г. в Японии была принята конституция и создан парламент, но за императором сохранились очень большие полномочия. Права «флага солнца» были окончательно закреплены.

Одновременно с принятием конституции было решено учредить особый флаг для военно-морского флота. Им стало белое полотнище с изображением красного солнечного диска, от которого во все стороны расходились расширяющиеся к краям флага красные лучи. В отличие от государственного флага, солнечный диск был несколько сдвинут в сторону древка, так, чтобы его было лучше видно, когда он развевается на слабом ветру.

В конце XIX — начале XX в. Япония превратилась в самую сильную державу Восточной Азии, ей удалось одержать победы в войнах с Китаем и Россией. В состав Японии были включены Тайвань, Курильские острова, южная часть острова Сахалин.

Колонией под «солнечным флагом» стала Корея. Во время Русско-японской войны 1905–1906 гг. и особенно во время Цусимского сражения впервые заявил о себе японский военноморской флот. Флаг флота был очень популярен в Японии.

После Первой мировой войны экспансия Японии продолжилась. Под её флагом оказались ряд островных стран Тихого океана. В 1930-х гг. японцы создали марионеточное государство Маньчжоу-Го на северо-востоке Китая. Позднее Япония напала на Китай и попыталась подчинить его себе. Постепенно японцам удалось захватить почти все прибрежные города Китая и отрезать его армию от морских путей снабжения. В 1941 г., стремясь создать плацдарм для продвижения к богатым нефтью голландским и британским колониям, японцы оккупировали южную часть Вьетнама. Тогда США и Великобритания организовали нефтяную блокаду Японии и потребовали прекращения агрессии против Китая.

Япония не могла воевать без нефти, поэтому в декабре 1941 г. японская авиация, действуя с авианосцев, неожиданно напала на Пёрл-Харбор — американскую военную базу на Гавайях. На крыльях японских самолётов красовались красные круги — эмблема, заимствованная с национального флага. Так Япония вступила во Вторую мировую войну. После этого японцы оккупировали многие страны Юго-Восточной Азии и Океании, вышли на подступы к Индии и Австралии. Японские флаги развевались на огромных пространствах. Важная роль в боевых действиях принадлежала японскому военному

флоту, действовавшему под традиционными флагами с 16 красными лучами. После 1943 г. под ударами американцев и их союзников Япония начала терять захваченные ею территории. В 1945 г. были утеряны первые собственно японские территории — остров Окинава, а также маленький остров Иводзима в Тихом океане.

В августе 1945 г. на японские города Хиросиму и Нагасаки американцы сбросили две атомные бомбы, что вызвало огромные разрушения и привело к массовой гибели мирных жителей. Практически одновременно с этим в войну с Японией вступил Советский Союз. В этих условиях японское руководство согласилось на капитуляцию перед лицом союзных сил. Страна была оккупирована войсками США; Курильские острова и Южный Сахалин были переданы СССР, а Тайвань — Китаю.

За годы Второй мировой войны потери Японии превысили 2 млн погибших, японская агрессия против других стран привела к ещё большим потерям — только в Китае погибло более 10 млн человек. Поэтому условия капитуляции, продиктованные Японии, были очень жёсткими. Некоторые руководители страны были преданы суду международного трибунала, часть из них была приговорена к смертной казни. Тем не менее при заключении капитуляции японцам удалось добиться сохранения некоторых национальных символов. Прежде всего, был сохранён на своём посту прежний император Хирохито. Правда, его вынудили публично отречься от мифа о его божественном происхождении. Уже в 1946 г. была принята новая конституция страны, которая сделала номинальными властные полномочия императора. Были расширены избирательные права граждан, правительство отныне формировалось исключительно по итогам выборов в парламент. Несмотря на отказ от легенды о божественном происхождении императорского дома, красный диск солнца на флаге

Японии был сохранён. Сохранился и красный императорский флаг с жёлтой хризантемой.

Новому руководству Японии удалось добиться восстановления экономики и политической стабильности. Вскоре была прекращена американская оккупация. Рост экономики ускорился в середине 1950-х гг. и в 1960-е гг. продолжался необычайно быстрыми темпами. Япония превратилась в одно из наиболее развитых государств мира.

Страна добилась выдающихся успехов в развитии науки и техники, в спорте, различных видах искусств. Японский флаг «хиномару» стал широко известен в мире; из символа агрессии он превратился в эмблему успеха и прогресса передовой неевропейской страны. Влияние японского флага сказалось при создании символов нескольких государств; композиционно близки к «хиномару» флаги Бангладеш, Южной Кореи и Палау.

Хотя конституция страны провозглашает запрет на создание армии, в Японии сформированы «Силы самообороны», использующие традиционную военную символику. В 1954 г. в рамках «Сил самообороны» были восстановлены военно-морские флот и его флаг — такой же, как применявшийся во время Русско-японской и Второй мировой войн.

В Японии продолжают традиции использования монов — их имеют практически все семьи. Эстетика монов нашла отражение при разработке многочисленных флагов префектур и городов. Все они представляют собой одно-

цветные полотнища с какой-либо эмблемой в центре. Часто эмблема выполнена по принципам круговой симметрии.

Наиболее известен флаг Токио — тёмно-пурпурное полотнище с белым стилизованным изображением солнца с шестью лучами. Цвет полотнища традиционный для региона Токио. Изображение солнца с расходящимися лучами — символ развивающегося города, озаряющего всю страну.

Интересен флаг острова Хоккайдо, расположенного на севере страны. Он представляет собой синее полотнище со сложной эмблемой: красная семилучевая звезда наложена на белое изображение снежинки с таким же количеством лучей. Синий цвет напоминает о море, окружающем Хоккайдо, а также о цвете неба над островом. Белая снежинка говорит о суровой красоте северной природы. Красная звезда олицетворяет энергию народа, способную преодолеть любые холода.

На белом флаге префектуры Окинава (занимает острова Рюкю) — мон, изображающий букву «О», внешний красный круг символизирует море, окружающее острова. Около 40 % жителей префектуры поддерживают идею независимости. У движения сторонников Республики Рюкю свой флаг, состоящий из двух полос — голубой (символ неба) и синей (море). На их фоне три пятиконечные звезды — жёлтая (мир и процветание), красная (гордость и энтузиазм) и белая (нравственность и благоразумие).

Глава 3

АВСТРАЛИЯ И ОКЕАНИЯ



Официальный флаг с 1909 г.



Колония Новый Южный Уэльс, 1823 г.



Колония Новый Южный Уэльс, 1831 г.



Колония Виктория, 1870 г.

АВСТРАЛИЯ

Австралийское содружество (Commonwealth of Australia) — единственная страна, занимающая целый материк. Его омывают воды Индийского и Тихого океанов. В состав страны входит также остров Тасмания.

Австралия — федеративное государство, в составе которого 6 штатов и 2 федеральные территории.

Площадь: 7 млн 741 тыс. кв. км.

Население: 23,2 млн чел.

Столица: Канберра.

Основная национальность: австралийцы (англоавстралийцы) — потомки переселенцев из Великобритании и некоторых других европейских стран. Около 7 % выходцы из стран Азии. Австралийские аборигены составляют менее 1 % населения.

Языки: английский (официальный), различные языки аборигенов.

Религии: преобладают последователи католицизма, англиканства и других христианских церквей (около 90 % от числа верующих).

Грамотность — 100 %.

ВВП на душу населения: \$ 48 712.

Флаг принят 22 мая 1909 г.

Пропорции флага: 1 : 2.

Первые жители — предки современных австралийских аборигенов — переселились в Австралию из Юго-Восточной Азии очень давно (70–50 тыс. лет назад). Этому способствовал пониженный уровень Мирового океана во время ледникового периода. После повышения уровня океана контакты с Азией почти прекратились. Культура аборигенов развивалась в изоляции от остального мира.

Флора и фауна Австралии также отличается большим своеобразием. Из крупных животных типичны сумчатые, а среди них — кенгуру,

которых сейчас считают неофициальным символом материка.

Австралия, расположенная в стороне от важнейших международных путей, долгое время не была известна европейцам. Лишь в начале XVII в. её берегов достигли голландские мореплаватели. Впрочем, подлинным открывателем Австралии стал английский капитан Джеймс Кук, совершавший кругосветное плавание на корабле «Индевор». Кук открыл и нанес на карту наиболее благоприятное для жизни восточное побережье материка. 22 августа 1770 г. на берегу бухты Ботани-Бэй прошла торжественная церемония, во время которой капитан Кук объявил земли на востоке Австралии владениями английского короля и водрузил британский «Юнион Джек» в его первоначальной англо-шотландской расцветке. Тогда же было избрано и название для новой колонии — Новый Южный Уэльс. Парадоксально, что в этом имени не было ничего английского или шотландского.

Первое британское поселение в Новом Южном Уэльсе — ныне это город Сидней — было основано только в 1788 г. Первыми поселенцами стали 750 сосланных преступников, 210 моряков и 40 женщин. В ознаменование основания колонии 26 января 1788 г. прошла торжественная церемония, во время которой «Юнион Джек» был поднят на специально сооруженном флагштоке на берегу Сиднейской бухты. Был провозглашён тост за короля и произведён выстрел из мушкетов. Теперь это событие отмечают как День Австралии — главный национальный праздник страны, а «Юнион Джек» по-прежнему развевается на флагштоке, установленном на месте первого подъёма флага.

В XIX в. дальнейшее заселение материка происходило путём создания небольших прибрежных поселений, которые становились базой формирования новых колоний — Тасмании, Западной Австралии, Южной Австралии, Виктории, Квин-

сленда. В глубине материка стали возникать фермерские хозяйства переселенцев, и вскоре аборигены оказались оттеснены на малопригодные для жизни земли на севере, западе и в центре материка. В некоторых районах, как, например, на Тасмании, аборигенов вовсе не осталось.

Интересно, что австралийские колонии долгое время административно не были связаны друг с другом, поэтому в каждой из них утверждалась собственная символика. Например, в Западной Австралии эмблемой стал силуэт чёрного лебедя — уникальной птицы, гнездящейся только в этом регионе.

Появились и первые флаги. Уже в 1823 г. в Новом Южном Уэльсе был принят флаг колонии. В основу его был положен белый флаг с красным прямым крестом и «Юнион Джеком» в правом верхнем углу, который широко применялся британским военно-морским флотом. Несколькими десятилетиями ранее очень похожий флаг развевался на корме корабля «Индевор» (отличие состояло только в более старом варианте «Юнион Джека») — с тех пор такой флаг считали покровителем и защитником Австралии. Важное дополнение на флаге Нового Южного Уэльса состояло в том, что на перекладинах георгиевского креста появились четыре жёлтых восьмиконечных звезды как символ созвездия Южный Крест, которое видели все переселенцы, плывшие к берегам далёкой Австралии. Это созвездие указывало направление на Южный полюс, что очень важно для навигации в открытом море.

Появление на флаге звёзд с восемью концами, видимо, следует связать со стремлением уйти от сходства с антиколониальной символикой США, где используются пятиконечные звёзды.

В 1831 г. флаг Нового Южного Уэльса изменили — цвет креста стал синим, а число звёзд увеличили до пяти.

Переселение в Австралию резко усилилось после открытия месторождений золота в

колонии Виктория на юго-востоке материка. Важным событием той эпохи стало Эврикское восстание, произошедшее в 1854 г. в городке золотоискателей Балларате (колония Виктория). Старателей возмущала дороговизна лицензий и другие притеснения со стороны колониальных властей. После того как владелец местного отеля «Эврика» был оправдан судом за убийство одного из старателей, чаша терпения его товарищей переполнилась. Они подняли восстание и установили контроль над городком. Был организован подъём флага, символика которого указывала на стремление к независимости от Великобритании. На синем полотнище флага Эврикского восстания располагалось символическое изображение созвездия Южный Крест — четыре восьмилучевые звезды, соединённые белым крестом. Ненавистный «Юнион Джек» на флаге отсутствовал. После подавления восстания и отмены системы лицензий Эврикский флаг стал весьма популярным в Австралии и до сих пор активно используется радикальными политическими группами как левого, так и правого толка.

Символика Южного Креста была использована при создании официального флага колонии Виктория, принятого в 1870 г. В это время в качестве основы для флагов британских колоний в разных частях мира стали использовать синий флаг — один из вариантов военно-морского флага. Он представлял собой синее полотнище с «Юнион Джеком» в верхнем углу у древка. На стяге Виктории также применили этот приём. На синем поле разместили изображение созвездия Южного Креста. Через семь лет флаг Виктории изменили — над Южным Крестом поместили изображение короны.

Со временем реалистичные изображения Южного Креста появились и на флагах Новой Зеландии, Папуа — Новой Гвинеи и Самоа, ведь в Южном полушарии его видно повсюду.



Эврикский флаг



Неофициальный кенгуру-флаг



Флаг австралийских аборигенов



Штаг Новый Южный Уэльс



Новый Южный Уэльс, эмблема на флаге.




Штат Виктория



Штат Квинсленд



Штат Южная Австралия



Штат Тасмания



Штат Западная Австралия

В самой Австралии для всех колоний был использован опыт создания флага Виктории. В качестве основы использовался британский синий флаг с «Юнион Джеком» в верхнем углу у древка, на синем поле помещали эмблемы соответствующей колонии. Даже флаг Нового Южного Уэльса в 1876 г. был переделан по этому образцу, причём в качестве эмблемы использовались мотивы самого первого флага колонии — в белом круге располагался красный георгиевский крест с четырьмя восьмилучевыми жёлтыми звёздами и львом, символизирующим Англию.

В конце XIX в. в Австралии развернулось мощное движение за создание федерации, объединяющей все британские колонии (ставился даже вопрос о включении в состав будущего объединения Новой Зеландии). В качестве флага федералисты использовали старый флаг Нового Южного Уэльса (флаг 1831 г.) с синим крестом и звёздами, который в эти годы приобрёл популярность по всему матерiku.

В 1901 г. произошло объединение колоний в Австралийский Союз. Прежде не связанные между собой колонии превратились в штаты нового государства. Страна получила статус британского доминиона. По внутренним вопросам Австралия получила самостоятельность, но королева Великобритании по-прежнему оставалась формальным главой страны. Реальная власть перешла к парламенту и правительству, которое формирует парламент. При создании Австралийского Союза остро встал вопрос о флаге для новой страны. Был организован конкурс проектов, в котором приняли участие более 32 тыс. человек. Победителями были признаны сразу пять человек из разных частей страны. Их предложения отличались только в деталях.

Авторы флага сохранили традицию использования синего британского флага в качестве основы. Создание нового государства проходи-

ло в условиях соперничества между двумя крупнейшими штатами Новым Южным Уэльсом и Викторией, на флагах которых присутствовали символы Южного Креста. Не удивительно, что этот мотив есть и на флаге Австралии — на синем поле четыре семиконечных звезды (Альфа, Бета, Дельта и Гамма), ещё одна (Эпсилон) меньших размеров — пятиконечная; звёзды расположены в реалистичной манере (как на флаге Виктории). Под «Юнион Джеком» поместили ещё одну звезду, символизирующую единство Австралийского Союза. По числу штатов у этой звезды было шесть концов, в 1909 г. она также стала семиконечной — решено было отразить возрастающую роль Северной территории (ещё одно подразделение Союза). С тех пор рисунок австралийского флага не изменялся.

В 1942 г. парламент Австралии ратифицировал Вестминстерский статут (принят Британским парламентом в 1931 г.), по которому Австралия признавалась равной по статусу Великобритании и не подчинённой ей «ни в одном из аспектов внутренней или внешней политики». Формально главой государства осталась английская королева.

В 1954 г. королева Великобритании Елизавета II во время визита в Австралию торжественно освятила её государственный флаг, который только с этого момента получил окончательное признание Великобритании. Однако сама связь с монархией и символизирующий эту связь флаг не пользуются безусловной поддержкой австралийцев. Многие требуют введения подлинно национальной эмблемы и установления республиканского строя. В 1999 г. в Австралии даже прошёл референдум по вопросу о переходе к республике, однако с небольшим перевесом голосов победили противники этой идеи.

Большой популярностью в Австралии пользуются зелёные флаги с изображением жёлтого кенгуру в центре полотнища, осо-

бенно популярны они во время спортивных соревнований. Так, на Олимпиаде-2000 в Сиднее большинство австралийских болельщиков разворачивали на трибунах именно эти неофициальные флаги.

Использование зелёного и жёлтого цветов имеет давние традиции. Ещё в самом конце XIX в., когда австралийская команда по крикету приехала на соревнования в Великобританию, было решено использовать эти цвета для изготовления её спортивной формы. С 1908 г. австралийцы стали применять такую расцветку на всех Олимпиадах. Позднее при создании флага олимпийского движения для обозначения Австралии как континента также был избран зелёный цвет. Зелёный и жёлтый в 1984 г. официально признаны национальными цветами страны.

У австралийских аборигенов есть собственный флаг, учреждённый в 1971 г., через несколько лет после того, как из австралийского законодательства были изъяты все положения, направленные на дискриминацию коренных жителей. Флаг аборигенов представляет собой полотнище с двумя горизонтальными полосами (чёрной и красной), в центре которого помещён желтый круг, изображающий солнце. Чёрная полоса символизирует темнокожий народ — аборигенов Австралии. Красная полоса напоминает о страданиях и крови, пролитой аборигенами по вине колонизаторов; кроме того, красный — это цвет австралийской почвы, содержащей много железа. Этот флаг пользуется уважением. Некоторые сторонники обновления национального флага даже предлагают поместить на нём флаг аборигенов вместо «Юнион Джека».

Все австралийские штаты имеют свои стяги, ведущие «родословную» с колониальных времён. Они созданы по образцу британского синего флага и различаются лишь символами на правой стороне синего поля. Флаги Нового Южного Уэльса и Виктории практически не изменились с колониальных времён. Эмблемами других штатов стали: голубой мальтийский крест с короной — у Квинсленда, птица (чёрный сорокопут) с машущими крыльями — у Южной Австралии, красный лев — у Тасмании, чёрный лебедь — у Западной Австралии.

Кроме штатов в Австралийский Союз входят две территории, которые также имеют свои флаги — столичная территория города Канберра и Северная территория.

Флаг Северной территории состоит из двух неравных вертикальных полос — чёрной у древка и основной полосы цвета тёмной охры. Расцветка полос перекликается с флагом аборигенов, так как в пределах этой территории их роль особенно значительна. На чёрной полосе — пять звёзд Южного Креста, а на охристой — стилизованный цветок с семью лепестками и чёрной звездой в центре. Семь лепестков — символ шести австралийских штатов и самой Северной территории (намёк на желаемое равенство территории и штатов).

Завершая рассказ о флагах Австралии, нельзя не упомянуть особые морские флаги страны, которые своей расцветкой отличаются от государственного. На торговых судах, приписанных к австралийским портам, синее поле государственного флага заменено красным. Кормовые флаги военно-морских кораблей Австралии имеют белое поле и синие звёзды.



Северная территория



Флаг торговых судов



Кормовой флаг военно-морских судов



Официальный флаг с 1980 г.



«Вануаку-парти»



Вамерана

ВАНУАТУ

Республика Вануату (Ripablik blong Vanuatu) — государство, занимающее группу островов Новые Гибриды в южной части Тихого океана. Расположено на расстоянии одной четверти пути от Австралии до Гавайских островов. Ближайшие соседи: островные государства Фиджи, Соломоновы Острова и Новая Каледония (принадлежит Франции).

Архипелаг Новые Гибриды состоит из 13 крупных и множества небольших островов вулканического происхождения. Гряда островов протянулись с севера на юг почти на 1000 км, в северной части она раздваивается, поэтому в плане архипелаг отдалённо напоминает латинскую букву «Y».

Число жителей: 282 тыс. чел.

Площадь: 12 тыс. кв. км.

Столица: Порт-Вила.

Национальный состав населения: различные народы меланезийской группы (94 %), французы (4 %). Языки: английский (официальный), французский (официальный), пиджин-инглиш, известный как бислама (официальный).

Религия: пресвитерианство, англиканство, католицизм и другие направления христианства (85 %), традиционные культы.

Грамотность: 53 %.

ВВП на душу населения: \$ 2694.

Флаг принят 18 февраля 1980 г.

Пропорции флага: 3 : 5.

Острова Вануату были заселены около 4 тыс. лет назад группами меланезийцев — выходцев с Соломоновых островов. Изолированное проживание на различных островах привело к формированию многочисленных этнических групп (более 100 языков).

В 1606 г. первыми из европейцев к берегам Вануату приплыла испанская экспедиция во главе с капитаном Педро Кирсом. Испанцы даже основали здесь небольшое поселение, но оно просуществовало недолго. В течение последующих полутора столетий острова оставались вне сферы интересов европейцев.

В 1768 г. здесь побывала экспедиция француза Луи Бугенвиля. В 1774 г. британский капитан Джеймс Кук (шотландец по национальности) начал составление карты островов и присвоил им имя Новые Гибриды — в честь архипелага у берегов Шотландии.

В XIX в. на Новые Гибриды стали переселяться христианские миссионеры из Великобритании и Франции. Сюда зачастили скупщики сандалового дерева, китобои и вербовщики, нанимавшие островитян для работы на плантациях Фиджи или Австралии. В результате этой скрытой работорговли численность населения резко сократилась, а насаждения сандалового дерева почти исчезли. На Новых Гибридах англичане и французы также создали плантации по выращиванию масличной пальмы, хлопчатника, кофе, какао. Великобритания и Франция претендовали на архипелаг.

В 1906 г. они установили на Новых Гибридах режим кондоминиума (совместного правления). На островах одновременно действовали два губернатора и развевались флаги обеих держав. Граждане Великобритании подчинялись колониальной администрации, назначенной из Лондона, а французы — администрации, присланной из Парижа. Аборигены-меланезийцы были полностью отстранены от управления и должны были подчиняться совместной администрации двух держав. Почти половина обрабатываемых земель находилась в руках европейцев. На островах неоднократно возникали антиколониальные движения. Крупнейшим из них было восстание в 1940 г.

В 1957 г. колонизаторы были вынуждены пойти на создание Консультативного совета с участием меланезийцев.

В конце 1979 г. были проведены выборы в полноценный парламент. Победу одержала партия «Вануаку-парти» («Наша земля»), которая выступала за полную независимость островов и возвращение всех земель меланезийцам (во главе неё стояли англоговорящие меланезийцы-протестанты). Вскоре парламентом был принят флаг будущего независимого государства, созданный Калонтасом Махлоном — жителем острова Эмау, который победил на конкурсе, организованном парламентом.

В ответ на действия «Вануаку-парти» лидеры оппозиции при поддержке французских поселенцев и работников плантаций подняли восстание на Эспириту-Санто — самом большом острове архипелага, и провозгласили там отдельное независимое государство Вемарана. Его флагом было голубое полотнище с зелёной пятиконечной звездой. Через три месяца восстание было подавлено при поддержке англо-французских войск.

30 июля 1980 г. была провозглашена независимость единой Республики Вануату.

Флаг страны использовал расцветку флага «Вануаку-парти», на котором красная и зелёная горизонтальные полосы сочетались с чёрным треугольником у древка. Красный цвет символизирует кровь, пролитую за свободу Вануату, и напоминает о крови жертвенных животных; зелёный ассоциируется с богатством растительного мира островов, а чёрный — с темнокожим меланезийским населением.

В рисунок государственного флага были внесены важные дополнения. В центре чёрного треугольника поместили эмблему жёлтого цвета — символическое изображение клыка кабана, означающее процветание, благополучие, доста-

ток и благородство (не случайно многие меланезийцы носят на шее клык кабана в качестве амулета). Внутри спирали клыка кабана изображены два перекрещивающихся листа папоротника намеле. Листья намеле указывают на добрую волю и мирные намерения страны, а число зубцов на листьях соответствует 39 депутатским местам в парламенте Вануату.


Кроме того, при создании флага были добавлены тонкие жёлтые полосы, образующие рисунок в форме буквы «Y», а также прилегающие к ней тонкие чёрные полосы. За счёт такого приёма было акцентировано значение чёрного треугольника, который представляет на флаге жителей страны; стали лучше видны все три первоначальных поля (красное, зелёное и чёрное) и сам жёлтый Y-образный рисунок.

Символика жёлтых полос на флаге многогранна. Во-первых, жёлтый цвет представляет солнце, дающее жизнь; во-вторых, Y-образный рисунок жёлтых полос напоминает о пространственном расположении островов «раздваивающегося» архипелага Новые Гибриды. Найденный при создании флага Вануату приём с расположением в центре флага Y-образной полосы оказался очень выразительным и был впоследствии использован при создании флага Южной Африки.


За годы независимости Вануату неоднократно переживал серьёзные политические кризисы, включая попытки переворотов. Постоянно изменяется число и название партий, даже «Вануаку-парти» уже давно перестала существовать.

Экономика Вануату базируется на сельском хозяйстве и рыболовстве. Развивается туризм. Важную роль играет созданная здесь оффшорная зона.

Вануату занимает активную позицию на международной арене, поддерживая стремление к независимости меланезийцев-канаков в соседней Новой Каледонии.



Флаг штата с 1959 г.



Королевство Гавайи

ГАВАЙИ

Штат Гавайи (Hawaii State) — один из пятидесяти штатов, входящих в состав США; группа островов в северной части Тихого океана, расположена на расстоянии трети пути от Тихоокеанского побережья США до Австралии. Соседи: Кирибати, Маршалловы острова (на расстоянии более 2 тыс. км от Гавайев). Гавайи — цепь из 8 крупных островов (Гавайи, Мауи, Кахулави, Ланаи, Молокаи, Оаху, Кауаи и Нинхау) и нескольких совсем небольших островков, протянувшаяся с юго-востока на север-запад на 2700 км.

Острова имеют вулканическое происхождение; характерен гористый рельеф, высота гор до 4200 м (вулкан Мауна-Лоа на острове Гавайи).

Число жителей: 1,4 млн чел.

Площадь: 28,3 тыс. кв. км.

Столица: Гонолулу.

Национальный состав населения: гавайцы-полинезийцы (9 %), белые американцы и афроамериканцы (26 %); выходцы из Азии (японцы, китайцы и др. — более 40 %), выходцы из Латинской Америки (7 %).

Языки: английский (официальный), гавайский (официальный), японский, китайский, испанский.

Религия: христианство (различные протестантские церкви, а также католицизм); буддизм, синтоизм, конфуцианство.

Грамотность: нет данных.

ВВП на душу населения: \$ 17 300.

Флаг штата принят 21 августа 1959 г.

Пропорции флага: 1 : 2.

Заселение Гавайев было начато около 1500 лет назад жителями Маркизских островов (сейчас в составе Французской Полинезии), которые отстоят от Гавайев на 3,5 тыс. км.

Ко времени появления на островах первых европейцев местное полинезийское общество жило в условиях каменного века, но отличалось сильной дифференциацией. Выделились классы вождей и общинников; важную роль играли жрецы. На Гавайях существовало несколько вожеств, часто находившихся в состоянии войн.

В 1778 г. Гавайи были открыты британским капитаном Джеймсом Куком. Его экспедиция использовала старый британский «Юнион Джек» и британский красный флаг. Жители островов с восторгом отнеслись к приехавшим к ним европейцам. Самого Кука почитали за божество. Впоследствии британские флаги послужили образцом при создании местного флага.

Первоначальное восторженное отношение к европейцам со временем стало меняться. Уже в следующем году во время своего второго посещения островов Кук был убит гавайцами.

В 1789 г. Камеамеа (Камеха메ха) — один из вождей с острова Гавайи — захватил американский корабль с ружьями, пушками и боеприпасами. Используя это оружие, Камеамеа начал присоединять другие вожества.

В 1793 г. Камеамеа получил в подарок от одного из британских офицеров понравившийся ему флаг — британский «Юнион Джек». После ряда войн в 1810 г. Камеамеа подчинил себе все Гавайские острова. По европейскому образцу было провозглашено создание королевства Гавайи во главе с Камеамеа I. Столицей стал город Гонолулу, расположившийся вблизи Пёрл-Харбора — лучшей гавани архипелага.

В 1840 г. в королевстве Гавайи была принята первая конституция, а в 1845 г. появился официальный флаг, композиция и цвета которого сочетали британские и американские традиции. За основу был взят британский красный флаг торговых судов, поэтому в верхнем углу у древка разместились британский «Юнион Джек», что должно было напоминать о подарке, сделанном

первому королю страны. Остальное поле занимали девять чередующихся горизонтальных полос, что напоминало флаг США. Однако использовались полосы не двух, а трёх цветов. Верхняя позиция была отведена красному цвету, затем шли белая и синяя; далее соблюдался тот же порядок. Число полос символизировало количество основных островов архипелага.

Постепенно на Гавайях усилились позиции предпринимателей из США — китобоев, торговцев и др. В 1848–1850 гг. на островах была проведена аграрная реформа и появилась возможность скупать земли, ранее принадлежавшие общинам. На островах создавалось всё больше плантаций сахарного тростника, принадлежавших американцам. Для работы на плантациях на острова стали ввозить рабочих из Азии — японцев и китайцев.

Страна попала в зависимость от США. К концу XIX в. большая часть обрабатываемых земель находилась в руках американцев, а наиболее крупная гавань страны Пёрл-Харбор была арендована военно-морским флотом США.

В 1894 г. американские поселенцы на Гавайях взяли власть в свои руки и провозгласили независимую республику. Флаг республики почти полностью повторял рисунок и цвета королевского флага, принятого в 1845 г. Однако число горизонтальных полос было уменьшено до восьми, так как девятая полоса символизировала удалённый и необитаемый остров Нихоа. Второе изменение — верхняя полоса стала белой, за ней следовали красная и синяя полосы; далее чередование повторялось.

Однако уже в 1898 г. в связи с началом Испано-американской войны США оккупировали страну. После окончания войны Гавайи были

объявлены территорией в составе США, в качестве её флага продолжали использовать флаг Гавайской республики.

Драматические события развернулись на Гавайях в декабре 1941 г., когда японский авианосный флот неожиданно нанёс удар по американской военно-морской базе в Пёрл-Харборе. За одно утро было потоплено несколько кораблей, погибло почти 2,5 тыс. военнослужащих. С этого момента США оказались втянутыми во Вторую мировую войну.

После войны на Гавайях получило силу забастовочное движение и акты гражданского неповиновения. В них участвовали докеры, а также рабочие с плантаций сахарного тростника и ананасов. В американской литературе этот процесс называют демократической революцией 1954 г. В результате было покончено с всевластием монополий, проведена земельная реформа, введено прогрессивное налогообложение, появилось законодательство об охране природы.

27 июня 1959 г. на Гавайях провели референдум, на котором 93 % избирателей поддержали предложение о предоставлении островам статуса штата. В том же году Гавайи были объявлены 50-м штатом США. Тогда же старый флаг республики Гавайи получил новый статус — теперь уже в качестве флага штата Гавайи.

Современная жизнь штата Гавайи связана прежде всего с индустрией туризма. Хотя и традиционные отрасли хозяйства процветают. На Гавайях выращивают различную сельскохозяйственную продукцию (сахарный тростник, ананасы, кофе и др.). Важную роль играет рыболовство. Гавайи по-прежнему главная военно-морская база США на Тихом океане.



Флаг острова с 1948 г.



Эмблема на флаге

ГУАМ

Гуам (Guam) — островное владение (колония) США на западе Тихого океана на расстоянии одной четверти пути от Филиппин до Гавайских островов, самый южный и самый крупный из Марианских островов. Официально Гуам имеет статус «неприсоединённой территории» США.

Соседи: Северные Марианские Острова и Микронезия.

Гуам — остров вулканического происхождения. Высоты достигают 400 м. Значительную часть поверхности занимает известняковое плато (приподнятое древнее коралловое образование). Остров окружают коралловые рифы.

Число жителей: 167 тыс. чел.

Площадь: 544 кв. км.

Столица: Аганья (Хагатна).

Национальный состав населения: чаморро (47 %), филиппинцы (25 %), американцы (10 %), китайцы, корейцы, японцы и др.

Языки: английский (официальный), чаморро и др.

Религия: христианство (главным образом католицизм).

Грамотность: 99 %.

ВВП на душу населения: \$ 21 тыс.

Флаг принят 9 февраля 1948 г.

Пропорции флага: 22 : 41.

Гуам, как и другие Марианские острова, был заселён более 2 тыс. лет назад. Первыми поселенцами были предки современного народа чаморро. Миграционные волны проходили с Филиппин через Палау, западную часть Каролинского архипелага (остров Яп) и далее на север — к Марианским островам. Так же, как на Палау и Северных Марианских островах, на Гуаме получил распространение язык, близкий к тем, что характерны для Филиппин.

К моменту первых контактов с европейцами чаморро представляли собой единую этническую группу с довольно развитой социальной дифференциацией: выделялись три социальных слоя — вожди, обычные общинники и рабы. На Гуаме была известна культура выращивания риса, что отличало его от других архипелагов Океании (кроме Северных Марианских островов) и указывало на связи с Филиппинами.

В 1521 г. у берегов Гуама побывали первые корабли под флагами европейской страны — это были суда испанской кругосветной экспедиции Фернана Магеллана.

В 1561 г. Гуам были провозглашён испанской колонией.

С 1600 г. остров использовался для пополнения запасов воды и провианта кораблями, следовавшими из Мексики к берегам Филиппин. В период с 1670 по 1695 г. было несколько восстаний чаморро, сопротивлявшихся насильственной христианизации. Испанцы прибегли к репрессиям, в частности насильно свозили на Гуам жителей с других Марианских островов. Из-за жестокости колонизаторов численность чаморро уменьшилась, а католичество стало господствующей религией. Испанцы постарались восполнить убыль населения, переселяя на Гуам жителей Филиппин и Мексики. После 1668 г. началась активная колонизация Марианских островов, здесь были основаны миссии испанских иезуитов, насаждавших католичество. Современные чаморро — метисы (потомки от смешанных браков местных жителей с переселенцами из Мексики и с Филиппин). Язык чаморро сохранился.

В 1899 г. по итогам Испано-американской войны Гуам перешёл к США. На смену красно-жёлтым испанским флагам пришли американские звёздно-полосатые. Остров стал использоваться как военная база.

В 1917 г. у Гуама появился свой флаг, который разрешалось вывешивать рядом с флагом США. Полотнище флага Гуама было синим. В центре флага поместили эмблему в форме метательного ядра, которое использовалось чаморро на охоте и во время войн. На эмблеме поместили изображение устья реки Аганья с мысом Двух Влюблённых, а также кокосовую пальму и парусную лодку. В центре эмблемы — красная надпись Guam.

В 1941 г. во время Второй мировой войны Гуам был захвачен японцами. В последующие годы остров подвергался жестоким бомбардировкам американской авиации. В июле 1944 г. США провели успешную десантную операцию по возвращению Гуама, в которой участвовали более 50 тыс. морских пехотинцев. Об упорстве сражения говорит тот факт, что в боях за Гуам погибло более 18 тыс. японцев (90 % гарнизона).

В дальнейшем американцы активно использовали аэродромы Гуама для организации бомбардировок Японии. Именно отсюда стартовали бомбардировщики Б-17 — «летающие крепости», сбросившие атомные бомбы на Хиросиму и Нагасаки.

После окончания войны в 1948 г. флаг Гуама был незначительно изменён — вокруг синего полотнища появилась красная кайма.

Символика цветов флага достаточно очевидна, чего нельзя сказать об эмблеме. Синий цвет полотнища означает воды омывающего остров Тихого океана. Синий и красный —

основные цвета американского флага. Форма эмблемы (метательное ядро) и внешняя окантовка флага указывают на защищённость острова от внешних посягательств. Кокосовая пальма — символ стойкости и благосостояния (кокосовые пальмы переносят сильнейшие ураганные ветры, а кокосовые орехи долгое время были основным продуктом сельского хозяйства острова). Каноэ напоминает о мореходных традициях местных жителей. Изображённое на эмблеме устье реки Аганья — самое известное место на острове, близ которого выросла его столица. Мыс Двух Влюблённых — символ веры в добро. Согласно легенде, влюблённые предпочли броситься со скалы, чем связать себя с нелюбимыми людьми.

После Второй мировой войны законы США предоставили острову право местного самоуправления (выбираются губернатор и парламент острова) и объявили жителей острова гражданами США, но без права участия в выборах органов власти самих США.

Современная экономика острова зависит от расходов США на содержание военной базы и от поступлений, которые даёт туризм (ежегодно остров посещает более 1 млн туристов — главным образом японцев).

Нахождение Гуама в составе США и размещение здесь военных баз принесло жителям острова достаток и благополучие. По уровню доходов жителей Гуам намного опережает соседние страны Океании.



Официальный флаг с 1979 г.



Колония Острова Гилберта и Эллис, 1937–1979 гг.



Герб Кирибати

КИРИБАТИ

Республика Кирибати (Republic of Kiribati) — страна на коралловых островах в Тихом океане по обе стороны от экватора, примерно на полпути от Австралии до Гавайских островов. Включает три группы островов — архипелаги Гилберта (в местном произношении Кирибати), Лайн и Феникс (местное название — Раваки), а также одинокий остров Банаба (ранее употреблялось английское название — Ошен). Острова разбросаны на огромном пространстве: с востока на запад протяжённость морских вод Кирибати — около 4 тыс. км, с севера на юг — более 2 тыс. км.

Все острова (за исключением острова Банаба) представляют собой атоллы — созданные кораллами группы низких островков высотой 1,5–2 м и подводных рифов, окружающих мелководную лагуну. Остров Банаба — древнее коралловое образование, поверхность которого приподнята благодаря движениям земной коры на высоту около 80 м над уровнем моря; центральная часть острова была выстлана фосфатами отложениями гнездившихся здесь птиц.

Постоянное население имеется только на 20 атоллах из 32.

Ближайшие соседи: островные государства Тувалу, Науру, Маршалловы Острова, Федеративные Штаты Микронезии, а также Французская Полинезия и принадлежащие Новой Зеландии Острова Кука и Токелау.

Число жителей: 108 тыс. чел.

Площадь: 811 кв. км.

Морская акватория — более 3 млн кв. км.

Столица — Баирики (на атолле Тарава).

Основная национальность: тунгару (этническая группа микронезийцев).

Языки: английский (официальный), тунгаруанский (официальный).

Религии: католицизм (более 50 %), протестантизм-конгрегационизм (около 30 %), адвентизм, бахаизм, мормонизм.

Грамотность: нет данных.

ВВП на душу населения: \$ 1910.

Флаг принят 12 июля 1979 г.

Пропорции флага: 1 : 2.

Острова Гилберта были заселены более 2 тыс. лет назад переселенцами с Соломоновых островов (впрочем, тунгаруанский язык обнаруживает наибольшее сходство с некоторыми языками государства Вануату). Впоследствии на островах Гилберта, Маршалловых и Каролинских островах сформировалась большая группа языков, получившая название микронезийских. Много позже на острова Гилберта проникали отдельные группы полинезийцев с островов Самоа. Острова Лайн и Феникс были заселены полинезийцами, но впоследствии стали необитаемыми.

Некоторые из островов были открыты испанцами в XVI в. В 1788 г. английские капитаны Джон Маршалл и Томас Гилберт нанесли на карту значительную часть архипелага, который тогда же был назван в честь одного из них островами Гилберта. В тунгаруанском языке утвердилось искажённое название архипелага — Кирибати.

В 1820–1830-х гг. в районе островов Гилберта англичане и американцы начали активный китобойный промысел. Некоторые из членов экипажей дезертировали со своих судов и поселились на островах Гилберта. Здесь они стали налаживать производство кокосового масла, организовали торговлю спиртными напитками. В 1850–1875 гг. несколько тысяч молодых мужчин было насильственно вывезено с островов для работы на Фиджи, Гавайские острова, Таити, в Гватемалу. В 1857 г. на островах появились первые христианские миссионеры.

В 1892 г. англичане установили контроль над островами Гилберта и соседним архипелагом Эл-

лис (современное название — Тувалу) — их объявили единым протекторатом Великобритании. Формально власть находилась в руках местных правителей, а Великобритания лишь заботилась о защите страны от внешних посягательств. На деле все рычаги власти находились у британцев. Решение объединить острова Гилберта и Эллис в один протекторат было весьма странным, так как жители двух архипелагов принадлежали к разным этническим группам и говорили на совершенно разных языках (жители островов Эллис — полинезийцы).

В 1900 г. к протекторату островов Гилберта и Эллис присоединили богатый фосфатами остров Банаба, население которого говорило на особом диалекте. Тогда же там началась добыча фосфатов — сырья для производства минеральных удобрений.

В 1916 г. английское правительство упразднило протекторат и на его месте провозгласило британскую колонию Острова Гилберта и Эллис. Через несколько лет в состав колонии включили острова Лайн.

В 1937 г. в состав колонии был включён архипелаг Феникс. Так было завершено формирование границ колонии Острова Гилберта и Эллис. В мае того же года колонии были пожалованы герб и флаг.

В качестве основы для флага Островов Гилберта и Эллис был использован британский синий флаг с «Юнион Джеком» в верхнем углу у древка. На синем поле помещался герб колонии — над волнами Тихого океана располагалось красное поле с изображением восходящего солнца и парящей птицей фрегатом. Символика флага была очевидна: герб указывал на роль островов в утверждении господства на море, а основа в виде синего британского флага свидетельствовала о колониальной зависимости.

В годы Второй мировой войны острова оказались ареной ожесточённых боевых действий.

В 1942 г. японцы оккупировали остров Банаба и архипелаг Гилберта, над ними взвились белые японские флаги с солнечным диском.

В ноябре 1943 г. в ходе ожесточённых четырёхдневных боёв атолл Тарава был захвачен силами США. Погибло около 1 тыс. американцев и более 4 тыс. японцев — почти весь японский гарнизон. Звёздно-полосатые американские флаги взвились над островами Гилберта. Остров Банаба оставался в руках японцев до конца войны. За время японской оккупации с острова была вывезена большая часть местных жителей. Почти всех, кто оставался на острове, захватчики убили. После окончания войны британские власти решили не возвращать коренных жителей Банаба на этот остров и организовали их переселение на фиджийский остров Рамби. Такие действия оправдывались тем, что в ходе разработок фосфатов на Банаба катастрофически сокращались площади, пригодные для ведения сельского хозяйства.

В послевоенный период была возвращена колониальная администрация и флаг колонии, но британское правительство было вынуждено создать выборные органы власти и постепенно расширить их полномочия.

Тем не менее колониальный режим на островах сохранялся и британцы по-прежнему мало считались с интересами жителей островов. С 1957 г. на Киритимати (бывший остров Рождества) в архипелаге Лайн работал британский полигон по испытанию ядерного оружия. Атомные взрывы в атмосфере продолжались до 1964 г.

В 1974 г. на островах Эллис (Тувалу) прошёл референдум, в ходе которого жители архипелага высказались за отделение от объединённой колонии, искусственно созданной Великобританией в начале XX в. (см.: Тувалу).

В 1979 г. оставшаяся часть колонии — Острова Гилберта, Лайн и Феникс — получили незави-

симость под названием Кирибати. Характерно, что именно в 1979 г. на Банаба прекратилась добыча фосфатов — месторождение «камня плодородия» было полностью исчерпано.

На конкурсе проектов флага Кирибати победу одержал вариант, в точности воспроизводящий изображение герба страны, известного ещё с колониальных времён: волнистые линии синего и белого цветов, над ними — восходящее солнце и птица фрегат жёлтого цвета на фоне красной полосы.

Значительный интерес представляют волнистые линии синего и белого цветов. Волнистые линии очень редко используются при создании флагов (в прошлом этот приём применили при разработке советских флагов в Латвии и Эстонии, а также на ранее существовавшем флаге Сейшельских островов).

Оригинальное решение, применённое при создании флага Кирибати, породило ряд проблем при его восприятии. Элементы нижней половины начинают быстро сливаться в единое чёрное пятно по мере удаления от флага (а это важно для мореплавателей). Кроме того, в верхней части флага за счет «растяжения» красного поля стали плохо видны главные символы Кирибати — птица фрегат и восходящее солнце.

Символика флага весьма прозрачна — синие и белые линии в нижней части означают Тихий

океан, красная полоса и восходящее солнце символизируют расцвет страны, её устремлённость в будущее, парящая птица — олицетворение силы и выносливости местных жителей, знак их контроля над огромными просторами океана.

Впервые флаг Кирибати был торжественно поднят в Баирики во время церемонии провозглашения независимости 12 июля 1979 г.

За период независимости правительству Кирибати удалось добиться частичного решения проблемы бывших жителей острова Банаба. Горнодобывающая компания, работавшая ранее на острове, была вынуждена выплатить Кирибати компенсацию за ущерб природе острова. Выходцам с Банаба, проживающим на острове Рамби и имеющим гражданство Фиджи, было предоставлено право делегировать своего представителя в парламент Кирибати, за ними сохранено право на землю острова Банаба.

Кирибати — бедная страна. Большая часть жителей занимается натуральным сельским хозяйством и рыболовством. На бедных почвах коралловых островов выращивают почти исключительно кокосовые пальмы. Кирибати старается извлечь доход из наличия у страны огромной по площади экономической зоны в водах Тихого океана. Права на лов рыбы в этих водах приобретают американцы, южнокорейцы и россияне.

ОСТРОВА КУКА

Острова Кука (Cook Islands) — самоуправляемая территория, находящаяся в свободной ассоциации с Новой Зеландией.

Легат в южной части Океании, на полпути от Новой Зеландии до Гавайев.

В архипелаг входят две группы островов (отстоят друг от друга на 400 км).

Северная группа — низменные коралловые атоллы, с высотой до 1,5–2 м над уровнем моря. Южная группа — вулканическая, есть два атолла. Максимальная высота — 652 м (остров Роратонга, южная группа).

Соседи: Кирибати, Французская Полинезия, Американское Самоа, а также принадлежащие Новой Зеландии острова Токелау и остров Ниуэ.

Число жителей: 15 тыс. чел.

Площадь: 236 кв. км (90 % южная группа).

Столица: Аваруа (на острове Роратонга).

Основная национальность: полинезийцы (90 %), по языку близки к маори Новой Зеландии.

Языки: английский (официальный) и маори островов Кука.

Религия: христианство (Христианская церковь Островов Кука).

Грамотность: нет данных.

ВВП на душу населения: \$ 10 100.

Флаг официально поднят 4 августа 1979 г.

Пропорции флага: 1 : 2.

Первые люди появились на островах Кука около 1,5 тыс. лет назад. Они приплыли с островов Восточной Полинезии (от Таити — около 1000 км). По-видимому, отсюда шло заселение Новой Зеландии.

Для европейцев острова Кука открыл в 1773 г. знаменитый британский капитан Джеймс Кук, часть островов — российский мореплаватель Михаил Лазарев (1814 г.).

Первыми европейцами, поселившимися на островах, стали христианские миссионеры из Англии, прибывшие сюда в 1820-х гг. Общение с европейцами подтолкнуло некоторых местных вождей к введению флагов.

Наиболее известен в этот период флаг острова Роратонга. Он состоял из трёх горизонтальных полос красного, белого и красного цветов, на белой полосе располагались три синие пятиконечные звезды. Цвета флага типичны для Океании того времени.

В 1888 г. Великобритания объявила остров Роратонга своим протекторатом.


В 1901 г. управление всеми Островами Кука было передано Новой Зеландии, при этом в состав вновь образуемой колонии включили и северную группу островов.

После Второй мировой войны права местного населения расширились. В 1957 г. была создана выборная Законодательная ассамблея, к которой перешло право формирования правительства островов. В 1965 г. принята конституция, в соответствии с которой Острова Кука провозглашены самоуправляющейся территорией в свободной ассоциации с Новой Зеландией, зафиксировано право объявления независимости.

Собственный флаг появился у Островов Кука только в 1979 г.

Флаг своей композицией очень напоминает новозеландский. Однако вместо созвездия Южный Крест здесь показаны 15 звёзд — по числу островов архипелага. Звёзды расположены по кругу, что подчёркивает единство и силу жителей всех островов.

Основа экономики — сельское хозяйство и рыболовство. Выращивают кокосовую пальму и фрукты. Многие жители Островов переехали в Новую Зеландию, их денежные переводы на родину увеличивают доходы страны.



Официальный флаг с 1979 г.



Роратонга, XIX в.



Официальный флаг с 1989 г.



Тихоокеанские Острова,
1962–1978 гг.



Северные Марианские Острова,
1972–1989 гг.

СЕВЕРНЫЕ МАРИАНСКИЕ ОСТРОВА

Содружество Северных Марианских Островов (Commonwealth of the Northern Mariana Islands) — самоуправляемая территория на западе Тихого океана на расстоянии одной четверти пути от Филиппин до Гавайских островов. Северные Марианские Острова имеют статус территории, находящейся в политическом содружестве с США.

Марианские острова представляют собой цепочку из 15 островов, протянувшуюся с севера на юг примерно на 1000 км. Все они, кроме Гуама (самого крупного из них), входят в состав Северных Марианских Островов.

Гряда Марианских островов вулканического происхождения, но на более южных островах значительная часть поверхности выстлана известняками — древнейшими коралловыми наслоениями. Высоты достигают 450 м. Есть и коралловые острова.

Соседи: Гуам, Микронезия, принадлежащие Японии острова Нампо.

Число жителей: 53,9 тыс. чел.

Площадь: 464 кв. км.

Столица: Сайпан (на одноимённом острове).

Национальный состав населения: чаморро, группы микронезийского происхождения (потомки переселенцев с Каролинских островов). Языки: английский (официальный), чаморро, микронезийские языки.

Религия: христианство (главным образом католицизм).

Грамотность: 97 %.

ВВП на душу населения: \$ 13 300.

Флаг принят 1 июля 1989 г.

Пропорции флага: 20 : 39 (фактически 2 : 3 или 3 : 5).

Марианские острова были заселены более 2 тыс. лет назад. Первыми поселенцами были

предки современного народа чаморро — основного населения Марианских островов. Миграционные волны проходили с Филиппин через Палау, западную часть Каролинского архипелага (остров Яп) и далее на север — к Марианским островам. Как и на Палау, на Марианских островах получил распространение язык, близкий к тем, что характерны для Филиппин. Это отличает их от островов Каролинского архипелага (современные Федеративные Штаты Микронезии), где преобладают микронезийские языки.

К моменту первых контактов с европейцами чаморро представляли собой единую этническую группу с довольно развитой социальной дифференциацией: выделялись три социальных слоя — вожди, обычные общинники и рабы. На островах выращивали рис, что отличало их от других архипелагов Океании и указывало на связи с Филиппинами.

Зримым выражением древней культуры чаморро стали дошедшие до наших дней аллеи из каменных колонн «латте», напоминающих шахматную ладью. Высота наиболее крупных латте достигала 4 м.

В 1521 г. у берегов Марианских островов побывали первые корабли европейцев — суда испанской кругосветной экспедиции Фернана Магеллана. Острова получили название Ладронес («Разбойничьи») и в 1561 г. были провозглашены испанской колонией.

С 1600 г. территории использовались для пополнения запасов воды и провианта кораблями, следовавшими из Мексики к берегам Филиппин — самой отдалённой испанской колонии. Впрочем, роль наиболее важной базы играл Гуам — крупнейший остров архипелага, который, хотя и относится к гряде Марианских островов, в настоящее время представляет собой самостоятельное государственное образование.

После 1668 г. началась активная колонизация островов, здесь были основаны миссии ис-

панских иезуитов, насаждавших католичество. Архипелаг получил новое имя — Марианские острова — в честь Марии Австрийской, регента испанского принца.

В период с 1670 по 1695 г. острова охватила серия восстаний чаморро, сопротивлявшихся насильственной христианизации. Испанцы прибегли к репрессиям, в частности насильно свозили жителей на остров Гуам. В результате жестокостей колонизаторов численность чаморро многократно уменьшилась, было уничтожено большинство взрослых мужчин чаморро. Результатом репрессий стало утверждение на островах католицизма, так как принадлежность к этой религии была своеобразным признаком лояльности к испанским властям.

Испанцы постарались восполнить убыль населения на островах, переселяя сюда тагалов с Филиппин, жителей Мексики, а также микронезийцев с Каролинских островов, поэтому современные чаморро — метисы (потомки от смешанных браков коренных жителей с тагалами и мексиканцами). Язык чаморро сохранился, как сохранились и отдельные элементы древней культуры островитян.

Важные перемены в жизни Марианских островов произошли в связи с Испано-американской войной 1898–1899 гг. Усилия США были направлены на захват Филиппин, главной испанской колонии в Азии, и острова Гуам, который был ключевым пунктом на пути из США к берегам Азии. В ходе войны американцы оккупировали Гуам, но остальные Марианские острова, располагающиеся к северу от Гуама, оставались в руках испанцев.

После поражения в войне Испания лишилась Филиппин и потеряла всякий интерес к Северным Марианским островам, которые были проданы Германии. В самом конце XIX в. колониями Германии стали и некоторые другие архипелаги Тихого океана, поэтому была создана единая

колония в составе Каролинских островов (нынешние Микронезия и Палау), Северных Марианских островов и Маршалловых островов. Над колонией утвердился чёрно-бело-красный флаг Германской империи.

Осенью 1914 г. в начале Первой мировой войны Северные Марианские острова, были оккупированы Японией, германские флаги уступили место японским. После войны острова, как и другие архипелаги в северной части Тихого океана, ранее принадлежавшие Германии, по решению Лиги Наций составили мандатную территорию Тихоокеанские Острова. Управление Тихоокеанскими Островами перешло к Японии.

Правительство Японии рассматривало Тихоокеанские острова как район, подходящий для активного переселения сюда своих граждан. На островах были заложены плантации сахарного тростника, кофе и других тропических культур. Здесь были размещены аэродромы и другие военные объекты, которые должны были противостоять американской базе на Гуаме.

Во время Второй мировой войны Северные Марианские острова подверглись жестоким бомбардировкам американской авиации. В июне 1944 г. США провели успешную десантную операцию по захвату острова Сайпан, а затем Тиниана и других островов Марианской гряды. В высадке участвовало более 70 тыс. американцев, десант поддерживали 7 линкоров, 11 авианосцев, 11 крейсеров, более 350 других судов. В боях за Сайпан погибло более 30 тыс. японцев (почти весь гарнизон) и около 3,5 тыс. американцев. Около 20 тыс. японских гражданских лиц погибли в ходе боёв за остров, в том числе около тысячи покончили собой, сбросившись со скал в воды Тихого океана. Одновременно вблизи Марианских островов произошло крупное морское сражение между военными флотами Японии и США. После захвата Сайгона большинство крупных городов

Японии оказались в пределах досягаемости для американских бомбардировщиков. В результате победы американского оружия на Марианских островах флаги с красным солнцем были заменены на звёздно-полосатые знамёна.

В 1947 г. по решению Организации Объединённых Наций Северные Марианские Острова вместе с другими частями бывшей японской подмандатной территории вошли в состав управлявшейся США подопечной территории Тихоокеанских Островов. Всех жителей японского происхождения выселили в Японию.

Первое время управление подопечной территорией находилось в руках военно-морского флота США, а с 1952 г. перешло к Министерству внутренних дел.

В начале 1960-х гг. успехи национально-освободительного движения в Азии и Африке способствовали пробуждению национального самосознания в Океании. Возникла идея создания микронезийской федерации на подопечной территории.

В 1962 г. в жизни Тихоокеанских Островов произошли важные изменения. Была создана гражданская администрация подопечной территории во главе с верховным комиссаром, назначаемым США. Административный центр был перенесён с Каролинских островов на Сайпан, население которого, как и других Северных Марианских островов, было настроено более лояльно по отношению к США.

В том же году у Тихоокеанских Островов появился свой флаг, который во многом отражал идеологию федерализма. Рисунок флага был прост — голубое полотнище (как у ООН) и в центре его расположенные по кругу шесть белых звёзд (см.: Микронезия).

Количество звёзд на флаге Тихоокеанских Островов в полном соответствии с американской традицией соответствовало шести административным единицам, входившим в подо-

печную территорию: Северные Марианские Острова, а также Понпеи, Яп, Трук, Палау, Маршалловы Острова.

В 1964 г. у подопечной территории появился свой выборный парламент, имевший ограниченные права. В 1967 г. парламент создал комиссию по будущему статусу островов. На этом этапе между отдельными частями подопечной территории проявились очень большие разногласия по вопросу их будущего совместного существования. На Северных Марианских Островах была популярна идея сближения с США и их колонией — островом Гуам, с которым жителей северной части архипелага связывало историческое прошлое и принадлежность к общей культуре чаморро. Другие части подопечной территории, напротив, стремились к большей самостоятельности.

В 1972 г., в связи с очевидным стремлением жителей Северных Марианских Островов не входить в состав будущей Микронезийской федерации, для них был разработан проект особого флага. Цвета флага и его композиция указывали на желание наследовать традиции, заложенные при создании символики подопечной территории. Голубое («ооновское») полотнище украшала одинокая пятиконечная звезда белого цвета, за ней располагалось серое изображение колонны латте.

Символика флага была очевидна — голубой цвет указывал на роль ООН в истории архипелага, этот цвет олицетворял также Тихий океан, омывающий острова. Белая звезда — символ единения с США и напоминание о шестизвёздном флаге подопечной территории Тихоокеанские Острова. Наконец, изображение каменной колонны указывало на древность и самобытность культуры чаморро; кроме того, именно этот элемент отличал флаг Северных Марианских Островов от ранее принятого флага африканского государства Сомали.

В течение нескольких лет выше описанный флаг был лишь проектом, так как Северные Марианские Острова оставались частью подопечной территории Тихоокеанские Острова.

В 1975 г. на Северных Марианских Островах был проведён референдум, на котором большинство жителей проголосовало за выделение их в самостоятельное государственное образование и создание содружества с США. В последующие годы Северные Марианские Острова постепенно приближались к этой цели. В 1976 г. острова получили внутреннее самоуправление, был введён в действие флаг Северных Марианских Островов в том варианте, который был предложен четырьмя годами ранее.

В 1986 г. США признали всех жителей своими гражданами и ввели в действие соглашение о содружестве с Северными Марианскими Островами.

В соответствии с новым статусом острова обладают внутренним самоуправлением, их жители избирают собственный двухпалатный парламент и губернатора, руководящего местным правительством. США отвечают за оборону островов и внешнюю политику. Северные Ма-

рианские Острова, в отличие от других бывших частей подопечной территории Тихоокеанские Острова, не состоят в ООН, хотя статус подопечной территории снят с них в 1990 г. Неучастие в ООН, а также наличие американского гражданства говорит о том, что острова фактически представляют собой часть США.

В 1989 г. рисунок флага был несколько изменён. Современный флаг Северных Марианских Островов появился после дополнений 1989 г. и некоторых уточнений рисунка в 1991 и 1995 гг. Основа осталась прежней, но эмблема была усложнена. Вокруг белой звезды и колонны латте появилась гирлянда из четырёх видов экзотических цветов и ракушек — характерное украшение местных жителей. Изменения последних лет сделали флаг ещё более самобытным и лишили сходства с флагом Сомали.

Экономика островов сочетает традиционные отрасли с новыми элементами. Выращиваются различные злаки, кокосовая пальма, сахарный тростник, кофе и другие культуры. Жители занимаются ловом и переработкой рыбы. Ключевую роль играет туризм. Острова получают существенные субсидии от США.



Официальный флаг с 1979 г.



Острова Ралик, 1878–1885 гг.



Тихоокеанские острова, 1962–1978 гг.

МАРШАЛЛОВЫ ОСТРОВА

Республика Маршалловы Острова (Republic of the Marshall Islands) — это государство, находящееся в свободной ассоциации с США, расположенное на островах и рифах в северной части Тихого океана, примерно на одинаковом расстоянии от Гавайских островов, Папуа — Новой Гвинеи и Японии.

Архипелаг состоит из 30 атоллов, в пределах которых насчитывается более 1,5 тыс. островов. Они составляют две группы, вытянутых с северо-запада на юго-восток (каждая — на 1000 км), расстояние между ними около 200 км. Восточная группа островов называется Ратак («Восход солнца»), западная — Ралик («Закат солнца»).

Соседи: островные государства Океании (Кирибати, Микронезия), а также Науру; на большем отдалении — Северные Марианские острова и Гуам.

Число жителей: 75 тыс. чел.

Площадь: 181 кв. км.

Столица: Далап-Улига-Даррит (в группе Ратак). Основная национальность: маршалльцы (один из микронезийских народов).

Языки: английский (официальный), маршалльский (два диалекта).

Религия: протестантизм (конгрегациализм), а также католицизм.

Грамотность: 93 %.

ВВП на душу населения: \$ 3367.

Флаг принят 1 мая 1979 г.

Пропорции флага: 10 : 19.

Маршалловы острова были заселены около 2 тыс. лет назад выходцами с Соломоновых островов, основным промыслом которых было рыболовство. Миграционный поток охватил также соседние острова Гилберта (Кирибати). Впоследствии жители Маршалловых островов

вступили во взаимодействие с населением Каролинских островов. В результате сформировались многочисленные микронезийские языки, ныне характерные для Маршалловых островов, Микронезии и Кирибати.

В 1529 г. Маршалловы острова открыл испанец Альваро де Сааведра, они получили название Буэнос-Хординос. В 1686 г. Испания аннексировала Маршалловы острова, однако на архипелаге не было основано ни одного торгового поста, как и не существовало какого-либо колониального административного аппарата. Реальная власть на Маршалловых островах оставалась в руках совета местных вождей.

О слабости влияния Испании говорит и то, что современное название островов появилось благодаря их исследованию британцем Джоном Маршаллом в 1788 г.

Большинство из Маршалловых островов были нанесены на карту российскими мореплавателями XIX в. и долгое время носили русские названия — атоллы Меншиков, Румянцев, Кутузов, Чичагов и др. (в настоящее время всем им возвращены местные микронезийские названия).

В 1820-х гг. в Тихом океане появились первые китобои, которые занимались морской охотой для добычи китового жира. Этот продукт пользовался большим спросом в Америке и Европе и использовался как смазочный материал или горючее для фонарей, пока в последней трети XIX в. в мире не началось использование нефтепродуктов. Некоторые атоллы в западной части Океании, в том числе Маршалловы острова, превратились в места, где китобойные суда пополняли запасы еды и пресной воды. Появление китобоев сопровождалось насилием по отношению к местным жителям, которые в ответ грабили суда и убивали чужаков.

В середине XIX в. на Маршалловых островах стали селиться миссионеры различных христианских церквей.

В 1860-х гг. на островах появляются первые выходцы из Германии. Немецкими торговыми компаниями была развёрнута целая сеть по торговле копррой (продукт, получаемый из кокосов). После создания в 1871 г. Германской империи её руководство, исходя из соображений престижа, стремилось приобретать колонии.

В 1878 г. Германии удалось получить у вождей атолла Джалуит (острова Ралик) право на постройку угольной станции для поддержки своих судов, было создано германское консульство. Влияние Германии ощущалось всё сильнее, хотя острова формально считались испанскими. Благодаря немецкому влиянию на островах Ралик в 1878 г. местными вождями был принят флаг, использовавший цвета Германской империи – он состоял из пяти горизонтальных полос чёрного, белого, красного, белого и чёрного цветов.

В 1885 г. Германия объявила об аннексии островов, но Испания с этим не соглашалась, поэтому административные функции на островах выполняла частная немецкая Джалуитская компания. Местные верховные вожди остались при своей власти, но находились под контролем администрации компании.

В 1899 г. после поражения Испании в Испано-американской войне был заключён договор о покупке Германией Маршалловых Островов за 4,5 млн долларов. Вместе с ними были приобретены и другие бывшие испанские колонии — Каролинские и Северные Марианские Острова (Гуам ранее был захвачен войсками США). Все эти территории без Гуама составили единую колонию с центром в посёлке Корор (атолл Палау на западе Каролинских островов), и над ней утвердился чёрно-бело-красный флаг кайзеровской Германии.

Во время Первой мировой войны острова были оккупированы Японией, а после её окончания переданы Японии в качестве мандатной территории Лиги Наций. Маршалловы Острова

вместе с Каролинскими и Северными Марианскими Островами составили единую мандатную территорию под названием Тихоокеанские Острова.

Основное направление использования Маршалловых островов японцами было связано с военными приготовлениями — на атолле Кваджалейн (острова Ралик) были построены аэродром и военная база. Быстро росло число переселенцев из Японии.

В годы войны Маршалловы Острова стали театром военных действий между США и Японией. В феврале 1944 г. американцы высадили десант на Кваджалейне и после трёхдневных боёв овладели им. Американские десанты заняли атоллы Маджуро и Эниветок. Над островами взвились звёздно-полосатые флаги США, однако до конца войны в сентябре 1945 г. на некоторых островах сохранялись японские гарнизоны.

После войны по решению ООН Маршалловы Острова вместе с Каролинскими и Северными Марианскими вошли в подопечную территорию Тихоокеанские Острова. Управление территорией было поручено США, которые должны были заботиться о благополучии островов и готовить их к получению независимости.

Американцы использовали удалённое географическое положение Маршалловых островов в своих интересах. На атоллах Бикини и Эниветок с 1946 по 1958 г. были организованы испытания ядерного оружия. Население островов было вывезено на другие атоллы и до сих пор не может вернуться на свою малую родину. На атолле Рангелап радиоактивные осадки вызвали тяжёлые заболевания. На Кваджалейне американцы создали ракетный полигон.

В 1960-х гг. усилились требования независимости или хотя бы предоставления автономии. Была популярна идея создания подмандатной территории федеративного государства Микронезия.

До 1952 г. управление подопечной территории находилось в руках военно-морского флота США, затем — Министерства внутренних дел. Только в 1962 г. на островах появилась гражданская администрация во главе с американским верховным комиссаром. Тогда же Тихоокеанские Острова получили свой флаг — голубое полотнище с шестью белыми пятиконечными звёздами, располагавшимися по кругу в центре (см.: Микронезия). Голубой цвет был заимствован с флага ООН. Звёзды, как и на американском флаге, должны были указывать на число членов федерации, в которую вошли Маршалловы и Северные Марианские Острова, а также четыре группы Каролинских островов (Понпеи, Трук, Яп, Палау).

По мере приближения возможной независимости стали проявляться разногласия между различными частями подопечной территории. В частности, жители Маршалловых островов были недовольны тем, что административный центр подопечной территории располагался на острове Трук (Каролинские острова, в настоящее время — Микронезия), а с 1962 г. — на острове Сайпан (Марианские острова).

Сказывались и этнические различия. На каждой из групп островов проживали люди, говорившие на своих языках. При этом жители Маршалловых островов составляли всё более сплачивающуюся языковую общность.

Между группами островов существовали и финансовые противоречия. Каролинские острова, как более населённые, в демократической стране должны были иметь больший вес при решении различных вопросов, а жители Маршалловых островов рассчитывали получить компенсацию за ущерб, нанесённый ядерными испытаниями. Они не собирались делиться будущими доходами с соседями.

На Маршалловых островах большую активность в пропаганде, направленной против идеи

федерации, проявляла влиятельная семья Кабуа, из состава которой происходили традиционные вожди Кваджалейна — крупнейшего атолла группы Ралик. Кроме прочего, семья Кабуа боялась потерять контроль над общественными средствами, получаемыми от правительства США.

В 1977 г., когда был проведён референдум по вопросу о создании федерации Микронезия, большинство жителей Маршалловых островов проголосовали против этого предложения. Началась подготовка к созданию отдельного государства. Был разработан проект конституции Маршалловых островов, состоялись выборы в местный парламент, который избрал президента. Прошёл конкурс на лучший проект флага, в нём участвовали 50 претендентов. Лучшим было признано предложение Эмлайн Кабуа — жены первого президента Маршалловых Островов.

Флаг Маршалловых Островов — синий с двумя расширяющимися полосами (оранжевой и белой), которые исходят от нижнего угла у древка в сторону противоположного верхнего угла; на синем фоне выше этих полос у древка — белая многолучевая звезда (4 луча — длинные, 20 лучей — короткие).

Композиция флага и его символика указывают на использование флага Науру в качестве образца. Как и на флаге Науру, синий цвет напоминает о просторах Тихого океана (отказавшись от использования голубого цвета, маршаллы подчеркнули разрыв с идеей микронезийской федерации). Две полосы, пересекающие синее поле, символизируют экватор, вблизи которого расположена страна (отличие от флага Науру в том, что там экватор изображён одной полосой, к тому же расположенной горизонтально). Звезда, как и на флаге Науру, — символ самой страны. Интересно, что впервые такой приём был применён на флаге Австралии. Но Маршалловы Острова использовали звезду именно благодаря примеру Науру. И дело не только в том, что Ав-

стралия никогда не имела отношения к управлению Маршалловыми Островами. Важнее тот смысл, который придан положению звезды на флагах Науру и Маршалловых Островов. Положение звезды относительно полос, пересекающих флаги, отличается в соответствии с тем, как эти две страны реально расположены по отношению к экватору. Маршалловы Острова расположены в Северном полушарии, поэтому и звезда на их стяге выше символического изображения экватора, тогда как Науру — страна южного полушария, и на её флаге звезда помещена в нижней части полотнища.

Три новшества, привнесённые в рисунок флага Маршалловых Островов (которых не было у Науру), заслуживают отдельного упоминания. Во-первых, форма звезды весьма необычна: четыре удлинённых луча соответствуют наиболее населённым атоллам Маджуро, Вотье, Джалуйт и Кваджалейн; общее число лучей соответствует количеству муниципальных районов республики. Во-вторых, для того чтобы изобразить экватор, маршаллы применили две полосы, и это имеет самостоятельный символический смысл. Оранжевая полоса — это острова Ратак (восход), белая — Ралик (закат). В-третьих, расширяющаяся форма полос не только позволила сделать флаг зрительно выразительным, но и помогла отразить ещё одну мысль — о возрастающей жизненной энергии островитян, об их устремлённости в будущее.

1 мая 1979 г. состоялась торжественная церемония провозглашения Республики Маршалло-

вы Острова, центральной частью которой стал подъём флага. Этот символ нового государства стал одним из самых выразительных и удачных среди флагов Океании, однако на международной арене его статус оставался не вполне прояснённым, так как режим американской опеки над новой республикой сохранялся.

В 1982 г. Маршалловы Острова подписали с США соглашение «о свободной ассоциации». Острова получали внутреннее самоуправление и определённую самостоятельность во внешней политике. За США остались вопросы обороны и право на размещение военных баз, а Маршалловы Острова получали право на денежную помощь. В 1983 г. соглашение было одобрено на референдуме.

В 1990 г. Совет Безопасности ООН формально упразднил соглашение об опеке, что означало признание Маршалловых Островов как независимого государства. В следующем году страна стала полноправным членом ООН, и её флаг был поднят в Нью-Йорке у штаб-квартиры этой организации.

Маршалловы Острова остаются экономически неразвитым государством. Большая часть населения занимается натуральным сельским хозяйством и прибрежным рыболовством. Коммерческое значение имеют выращивание кокосовых орехов и некоторых других культур. Туризм даёт стране небольшие доходы. Основным источником поступлений по-прежнему служат средства, получаемые от США в соответствии с соглашением «о свободной ассоциации».



Официальный флаг с 1978 г.



Тихоокеанские острова, 1962–1978 гг.



Штат Трук



Штат Кусаие

МИКРОНЕЗИЯ

Федеративные Штаты Микронезии (Federated States of Micronesia) — островное государство на западе Тихого океана к северу от экватора на расстоянии четверти пути от Новой Гвинеи до Гавайских островов. Микронезия имеет статус государства, находящегося в свободной ассоциации с США.

Более 600 островов Микронезии объединены в три десятка островных групп, составляющих центральную и восточную часть Каролинских островов; с запада на восток Микронезия протянулась на 3 тыс. км. В состав Микронезии входят 4 штата: Кусаие (Косрае), Трук (Чуук), Понпеи, Яп.

По геологическому строению и рельефу острова разнообразны: наряду с высокими островами вулканического происхождения есть большое количество низких коралловых островов, в том числе атоллы.

Соседи: Папуа — Новая Гвинея, островные государства Палау, Маршалловы Острова, Северные Марианские Острова и принадлежащий США остров Гуам.

Число жителей: 104 тыс. чел.

Площадь: 702 кв. км.

Столица: Паликир (на острове Понапе).

Национальный состав населения: микронезийские этносы.

Языки: английский (официальный), микронезийские языки (трук, понапе, яп, кусаие и др.).

Религия: христианство (католиков и протестантов примерно поровну).

Грамотность: 89 %.

ВВП на душу населения: \$ 3267.

Флаг принят 30 ноября 1978 г.

Пропорции флага: 10 : 19.

Первые поселенцы стали проникать на Каролинские острова более 2 тыс. лет назад с Фи-

липпин. Миграции проходили через острова Палау и далее на остальную часть Каролинского архипелага. Впоследствии на восток архипелага проникли выходцы с юга, родственные жителям Маршалловых островов и Кирибати. На островах сформировалась особая группа языков, получившая название микронезийских (эти языки распространены также на Маршалловых островах и Кирибати).

В XIII–XIV вв. на островах группы Кусаие в восточной части архипелага были сооружены оборонительные сооружения, что необычно для Океании и указывает на достаточно высокий уровень развития общественных отношений.

В 1527 г. острова были открыты испанцами, которые назвали их Ислас-де-лос-Барбудос («Острова Бородачей» — по внешнему виду местных жителей).

Испания объявила острова своим владением, но фактически не контролировала их. Впоследствии архипелаг были уступлен Португалии, а в 1686 г. вновь возвращён Испании и стал называться Каролинскими островами — в честь правившего короля Карла II.

После поражения в войне с США в 1899 г. Испания лишилась Филиппин — своей главной колонии в Азии — и потеряла всякий интерес к Каролинским островам, которые были проданы Германии. В самом конце XIX в. колониями Германии стали и некоторые другие архипелаги Тихого океана, поэтому была создана единая колония в составе Каролинских островов (включая Палау), Северных Марианских островов и Маршалловых островов. Над колонией утвердился чёрно-бело-красный флаг Германской империи.

Административный центр этой колонии разместился на острове Яп, здесь была построена радиостанция. На островах Яп, Трук и Понпеи оборудовали стоянки судов и угольные склады. Однако в условиях начавшейся Первой мировой войны все эти приготовления оказались неэф-

фективными. Осенью 1914 г. острова были оккупированы Японией, германские флаги уступили место японским.

После войны на месте германской колонии по решению Лиги Наций создали мандатную территорию Тихоокеанские Острова, управление которой перешло к Японии. Сюда было организовано переселение десятков тысяч японцев. На гористых островах с богатыми вулканическими почвами были заложены плантации сахарного тростника и других тропических культур. На Труке была оборудована самая крупная за пределами Японии база военно-морского флота. Накануне Второй мировой войны количество постоянно проживавших на островах японцев превысило число микронезийцев.

Во время Второй мировой острова Микронезии подверглись жестоким бомбардировкам американской авиации, однако крупных десантных операций здесь не было. До конца войны все острова, кроме атолла Улити, контролировали японцы. Осенью 1945 г. после окончания войны японские гарнизоны сложили оружие. Здесь высадились американские войска. На смену японским флагам пришли американские звёздно-полосатые знамёна. Вскоре всех жителей японского происхождения выселили в Японию.

В 1947 г. по решению Организации Объединённых Наций острова Микронезии вместе с другими частями бывшей японской подмандатной территории вошли в состав управлявшейся США подопечной территории Тихоокеанские Острова. Её административный центр разместился на островах Трук — в географическом центре подопечной территории.

Реальное управление ею находилось в руках военно-морского флота США, а с 1952 г. перешло к Министерству внутренних дел.

В 1962 г. в жизни подопечной территории Тихоокеанские Острова произошли важные

изменения. Была создана гражданская администрация во главе с верховным комиссаром, назначаемым США. Административный центр был перенесён на остров Сайпан (Северные Марианские острова), население которого было настроено более лояльно по отношению к США.

В том же году у Тихоокеанских Островов появился свой флаг, который во многом отражал идеологию федерализма. Рисунок флага был прост — голубое полотнище и шесть звёзд, расположенные по кругу в его центре. Цвет флага и эмблемы были выбраны не случайно. Голубое полотнище и белая эмблема в центре — сочетание, использованное на флаге ООН, так что применение аналогичного приёма Тихоокеанскими Островами указывало на особенности их юридического статуса. Голубой цвет ассоциировался также с водами Тихого океана. Количество звёзд на флаге Тихоокеанских Островов согласно американской традиции соответствовало шести административным единицам, входившим в подопечную территорию: Понпеи, Яп, Трук, Палау, Маршалловы Острова, Северные Марианские Острова.

В 1964 г. у подопечной территории появился свой выборный парламент, имевший ограниченные права. В 1967 г. парламент создал комиссию по будущему статусу островов. На этом этапе между отдельными частями подопечной территории проявились очень большие разногласия. Острова, ныне входящие в состав Микронезии, занимали центральное положение в подопечной территории, здесь же долго размещался административный центр Тихоокеанских Островов, поэтому идея федерации была тут весьма популярна. На островах нынешней Микронезии было наибольшее число жителей, но отсутствовали американские военные объекты, которые могли бы приносить существенные доходы. Другие острова, где такие объекты были, не хотели делиться доходами.



Штат Понпеи



Штат Яп

В 1975–1978 гг. на Тихоокеанских Островах была организована серия референдумов, с тем чтобы сами жители могли решить судьбу подопечной территории и её частей. На Северных Марианских островах жители высказались за большее сближение с США, на Палау и Маршалловых островах — за самостоятельность этих административных единиц и против федерации. Остальные части подопечной территории поддержали идею федерации, при этом выделили новую административную единицу — остров Кусаие.

В 1978 г. был принят новый вариант флага Тихоокеанских Островов — голубое полотнище с четырьмя белыми звёздами — по числу административных единиц (Понпеи, Яп, Трук, Кусаие). Эти территории в 1979 г. были провозглашены самоуправляемым государством с новым названием — Федеративные Штаты Микронезии. Сохранился флаг с четырьмя звёздами. Сохранялся и мандат ООН на опеку.

В 1982 г. Микронезия подписала с США договор о свободной ассоциации, в соответствии с которым страна получала независимость, но США сохраняли за собой заботу об обороне островов. В следующем году договор одобрили на очередном референдуме, а в 1986 г. договор утвердил Совет ООН по опеке. Микронезия стала международно признанным государством. Его флаг получил право развеваться у здания ООН. Впрочем, говорить о полной самостоя-

тельности Микронезии весьма затруднительно, так как экономика страны слишком слаба — она основана на сельском хозяйстве и рыболовстве. На 1/10 бюджет страны составляют средства, получаемые от США.

Каждый из четырёх штатов в составе Микронезии имеет собственный флаг, композиционно сходный с государственным флагом федерации — синее полотнище (у штата Кусаие флаг голубой), в центре флага — эмблема с неизменным использованием символики звёзд.

У штата Трук (Чуук) на эмблеме изображена кокосовая пальма – кормилица местных жителей, её окружают 38 звёзд (по числу муниципалитетов штата). У Кусаие на эмблеме — четыре звезды (по числу общин), под ними — изображение камня «фафа», используемого как орудие при приготовлении пищи, в обрамлении эмблемы — две оливковые ветви, символизирующие мир. У Понпеи на флаге — шесть звёзд (по числу островов), под ними — половинка скорлупы разрубленного кокосового ореха, которая используется как кубок на традиционных церемониях; эмблема обрамлена зелёными листьями кокосовой пальмы. Основной элемент эмблемы штата Яп — изображение парусной лодки (каноз) с противовесом. В центре эмблемы — маленький круг со звездой (круг символизирует народ штата, звезда — его правительство); эмблему обрамляет белый круг («раи») — традиционный символ единства.

НАУРУ

Республика Науру (Republic of Naoero) — государство на небольшом острове, расположенном в 65 км к югу от экватора, примерно на одинаковом расстоянии от Австралии и Гаванских островов.

По геологическому строению Науру — древнее коралловое образование, тектонически движения приподнятое на высоту до 60 м над уровнем океана. Поверхность центральной части острова была сложена фосфоритами — отложениями, образовавшимися благодаря жизнедеятельности гнездившихся здесь птиц.

Соседи: Кирибати (остров Банаба на расстоянии менее 400 км), Микронезия и Соломоновы Острова.

Число жителей: 11 тыс. чел.

Площадь: 21 кв. км.

Столица: официально отсутствует, но правительственные учреждения расположены в городке Ярен.

Национальный состав населения: науру (58 %), представители других народов Океании (26 %), китайцы (8 %), австралийцы и англичане (8 %).

Языки: науру (официальный), английский.

Религия: христианство (⅔ протестанты, ⅓ католики), конфуцианство и даосизм (среди выходцев из Китая).

Грамотность: нет данных.

ВВП на душу населения: \$ 11 540.

Флаг принят 31 января 1968 г.

Пропорции флага: 1 : 2.

Происхождение науруанцев не вполне ясно. Скорее всего, первые жители приплыли на Науру около 2 тыс. лет назад с Соломоновых островов. Позже сюда проникли выходцы и с других островов Тихого океана.

В 1798 г. остров был открыт английским мореплавателем Джоном Фирном. В середине XIX в. здесь начали селиться первые европейцы — бывшие каторжники, беглецы с подходивших к острову китобойных судов, торговцы.

В 1888 г. остров был захвачен Германией и здесь был поднят чёрно-бело-красный флаг империи. Первое время в жизни острова мало что изменилось — колонизаторам он представлялся отдалённым осколком германских владений в Тихом океане. Положение изменилось после того, как на острове были обнаружены залежи фосфатов. В 1906 г. германо-британским консорциумом была начата добыча этих минералов.

В начале Первой мировой войны остров оказался в сфере британских колониальных интересов. Здесь высадился австралийский десант. Над Науру утвердились флаги Великобритании и Австралии.

После войны по решению Лиги Наций остров был объявлен мандатной территорией под управлением Великобритании и двух её доминионов — Австралии и Новой Зеландии, но реальное управление осуществлялось австралийской администрацией. Три державы выкупили у частной компании все права на пользование недрами и создали компанию «Бритиш фосфат комишинерс», обладавшую монопольными правами на добычу полезных ископаемых.

Драматические события развернулись на острове во время Второй мировой войны. В 1942 г. он был захвачен японцами. Две трети жителей Науру вывезли в «трудовой лагерь» на остров Трук (см.: Микронезия), где треть из них скончалась от голода и тяжёлых условий жизни. Науру (как и остров Трук) оставался в руках японцев до окончания войны в 1945 г. После этого изгнанники смогли вернуться на Науру.

В 1947 г. по решению ООН остров был объявлен подопечной территорией всё тех же держав — Великобритании, Австралии и Новой



Официальный флаг с 1968 г.

Зеландии. На острове были восстановлены довоенные порядки.

В 1950-х гг. стало развиваться самоуправление. Его успехам способствовал достаточно высокий уровень культуры на острове, где многие жители были связаны с добычей фосфатов, а не с сельским хозяйством.

В 1966 г. был впервые избран местный парламент, который сразу же заявил о желании взять добычу фосфатов под свой контроль.

Независимость Науру была провозглашена 31 января 1968 г. Главным событием на торжествах стал подъём флага независимой страны.

Флаг Науру — тёмно-синее полотнище, распадаемое надвое узкой горизонтальной жёлтой полосой, ниже которой располагается белая двенадцатиконечная звезда. Один из лучей звезды касается жёлтой полосы, сама звезда отстоит от древка на четверть длины флага.

Символика флага Науру отличается удивительной ясностью. Синее полотнище обозначает воды Тихого океана, жёлтая полоса — экватор, вблизи которого расположен остров, белая звезда под жёлтой полосой — сам остров Науру, лежащий в 42 км южнее экватора, а количество лучей у звезды соответствует числу кланов народа науру.

Композиция флага Науру необычна. Нечасто основной элемент флага (в данном случае — звезда) оказывается в нижней половине полотнища.

Несомненно, авторы флага Науру творчески использовали приём, ранее применённый при создании флага Австралийского Союза, когда многолучевая звезда служит символом единства страны. Науруанцы поместили свою звезду примерно в той же части флага, что и австралийцы, но сделано это было более выразительно, так как звезда на флаге Науру (в отличие от Австралии) действительно стала центральным элементом всей композиции.

После получения независимости Республика Науру выкупила у «Бритиш фосфат комишнерс» все права на добычу полезных ископаемых и создала государственную горнодобывающую компанию. Страна быстро разбогатела. Вместе с тем перед Науру встаёт ряд проблем. Быстро достигнутое благополучие обернулось распространением многих заболеваний: ожирения, болезней сердца, алкоголизма. Около трети жителей больны диабетом (самый высокий показатель в мире).

В начале XXI в. запасы фосфатов стали иссякать, цены на них сильно упали. Правительство пыталось вложить деньги в недвижимость и предприятия за рубежом, но эти проекты оказались неудачными. Страна оказалась в состоянии затяжного экономического и политического кризиса. Большинство жителей оказались на грани бедности.

НОВАЯ ЗЕЛАНДИЯ

Новая Зеландия (New Zealand) — островное государство в юго-западной части Тихого океана к востоку от Австралии. Ближайшие соседи расположены на расстоянии более 2 тыс. км.

Новая Зеландия занимает два крупных острова (Северный и Южный), а также ряд небольших островов. Все острова вулканического происхождения, преобладает горный рельеф, но есть и обширные прибрежные равнины.

Площадь: 269 тыс. кв. км.

Население: 4,5 млн чел.

Столица: Веллингтон.

Национальный состав населения: новозеландцы (англо-новозеландцы) — потомки переселенцев из Великобритании и некоторых других европейских стран (около 80 %); маори — потомки полинезийских первопоселенцев (около 10 %); выходцы из стран Азии и Океании (около 10 %).

Языки: английский (официальный), маори (второй официальный).

Религии: христианство ($\frac{1}{3}$ — англикане, $\frac{1}{3}$ — пресвитериане, $\frac{1}{6}$ — католики).

Грамотность: 99 %.

ВВП на душу населения: \$ 37 165.

Флаг принят 12 июня 1902 г.

Пропорции флага: 1 : 2.

Длительное время Новая Зеландия оставалась необитаемой. Большую часть страны покрывали вечнозелёные леса, на Южном острове имелись степные участки. Леса Новой Зеландии отличало богатство видов, на Северном острове в них присутствовали даже древовидные папоротники.


Предки современных маори переселились в Новую Зеландию из района современной Французской Полинезии около 1200 лет назад. Интересно, что по всем показателям социально-

экономического развития маори значительно превосходили австралийских аборигенов; после нескольких столетий изолированного развития общество маори стало ещё более развитым, для него стала характерна явно выраженная социальная дифференциация. В основе хозяйства лежало земледелие. Общество состояло из вождей, свободных и зависимых жителей, а также рабов. Каждое племя во главе с вождём селилось на строго определённой территории, причем, нередко вождества конфликтовали между собой.


В 1642 г. у берегов Новой Зеландии появилось судно под голландским флагом, ведомое капитаном Абеlem Тасманом. Его первая встреча с маори закончилась кровопролитием. Подробное исследование островов и составление их карты было выполнено много позже — в 1769 г., когда у берегов Новой Зеландии появилось судно знаменитого капитана Джеймса Кука под британским флагом. Тогда же Кук объявил эти острова принадлежащими Великобритании.

Европейская колонизация началась с 1815 г., когда в Новую Зеландию стали прибывать христианские миссионеры из Великобритании. У берегов Новой Зеландии останавливались сотни кораблей, развивалась торговля. Контакты с европейцами принесли маори многие новшества в сельском хозяйстве и культуре. Большие изменения были связаны с распространением огнестрельного оружия. Межплеменные стычки стали более жестокими, а период 1818–1835 гг. на Северном острове стал временем кровопролитных войн.

В 1834 г. вожди маори собрались на ассамблею и договорились о необходимости прекращения междоусобных распрей. Тогда же появился флаг маори, созданный под очевидным влиянием британских образцов. На белом полотнище был нашит красный прямой крест (как у британского военно-морского флага), в верхнем углу у древка на синем фоне помещался ещё



Официальный флаг с 1902 г.



Флаг маори, 1834–1840 гг.



Флаг маори, 1998 г.



Олимпийский флаг



Проект нового флага, 2016 г.



Флаг торговых судов



Кормовой флаг военно-морских судов

один красный прямой крест с белой окантовкой, на фоне синих прямоугольников изображались четыре белые пятиконечные звезды. Общая композиция флага напоминала британские морские флаги, а также флаг колонии Новый Южный Уэльс (в Австралии), с которым у Новой Зеландии были постоянные контакты.

В страну, ослабленную междоусобными войнами, всё активнее стремились колонизаторы. В конце 1830-х гг. в Англии возникло несколько компаний, ставивших своей целью колонизацию островов. В 1839 г. одна из этих компаний основала город Веллингтон. В феврале 1840 г. в местечке Вайтанги представителям британского правительства удалось подписать договор с вождями маори, согласно которому маори уступали королеве Великобритании «полностью и безоговорочно все права суверенитета». Взамен маори гарантировалось обладание их земель, лесами, рыбными угодьями (с оговоркой: «до тех пор, пока у них останется желание сохранять их в своём владении»). Маори были обещаны все права и привилегии британских подданных. Многие вожди выступали против этого договора. Первоначально его подписали только 45 вождей, но к маю 1840 г. удалось получить 512 подписей. Так Новая Зеландия официально стала колонией Великобритании.

Гарантии для маори, включённые в договор Вайтанги, остались на бумаге. В Новой Зеландии начался разгул земельной спекуляции. Пользуясь оговоркой в договоре, британцы скупали у маорийских вождей землю и перепродавали её переселенцам из Великобритании.

Процесс обезземеливания маорийских племён привёл к вооружённым столкновениям между маори и колонизаторами. Маорийские войны длились с 1843 по 1872 г. Вследствие войн и распространения инфекционных заболеваний численность маори значительно уменьшилась.

Напротив, число переселенцев из Великобритании быстро росло. На захваченных у маори землях развивались овцеводческие хозяйства. К моменту окончания маорийских войн поголовье овец превысило 10 млн, а количество переселенцев из Европы в несколько раз превышало численность маори.

В условиях упорного сопротивления маори колониальные власти стремились обеспечить себе максимальную поддержку со стороны переселенцев из Британии, поэтому уже в 1854 г. стране было предоставлено внутреннее самоуправление и здесь начал работать местный парламент. В качестве флага страны утвердили британский синий флаг с «Юнион Джеком» в верхнем углу у древка, на синем поле была помещена аббревиатура названия страны — красные буквы «NZ» в белой окантовке.

Во время маорийских войн произошло ещё одно важное событие — в 1858 г. маори избрали собственного короля, чтобы была возможность более эффективно противостоять британцам. В этот период маори использовали различные флаги (нередко треугольные, часто использовались несколько флагов на одном шесте и т. д.). Наиболее популярным мотивом этих флагов оставался красный прямой крест на белом фоне (как на флаге 1834 г.).

Тем временем англо-новозеландцы усовершенствовали флаг колонии. В 1869 г. буквы на новозеландском флаге заменили изображением созвездия Южный Крест — четыре красные пятиконечные звезды в белой окантовке занимают положение подобно тому, как их видно в небе Южного полушария, звёзды на флаге отличаются друг от друга по размеру. Южный Крест играет роль путеводной звезды для моряков, так как указывает на положение Южного полюса. Это созвездие было известно всем новозеландским переселенцам XIX в., которые проводили долгие дни на кораблях, следовавших из Британии.

До Новой Зеландии изображение Южного Креста в символическом виде уже использовалось на флагах колонии Новый Южный Уэльс (в Австралии), с которой Новая Зеландия имела тесные торговые и культурные связи. Впервые именно на флаге Новой Зеландии созвездие было изображено в реалистичной манере. Впоследствии такой подход стал преобладать при создании флагов некоторых других стран Южного полушария.

Первые флаги Новой Зеландии разрешалось применять только на море. Но в 1902 г. флаг с четырьмя красными звёздами наконец-то получил полные права — было разрешено употреблять его и на суше в качестве государственного флага Новой Зеландии.

В 1907 г. Новая Зеландия получила права доминиона Великобритании. Новый статус предоставил новозеландцам практически неограниченные возможности в решении вопросов экономического и культурного развития страны. Однако сохранялось верховенство решений британского парламента, что было особенно важно при выстраивании общей внешней политики, поэтому новозеландские воинские части участвовали как в Первой, так и во Второй мировых войнах, сражаясь на стороне Великобритании.

В 1931 г. парламентом Великобритании был принят Вестминстерский статут, который разрешал доминионам получить равный статус с самой Великобританией, но обязывал их сохранять верность британской короне. В 1947 г. парламент Новой Зеландии ратифицировал Вестминский статут. С этого момента страна стала независимым государством, хотя королева Великобритании считается главой государства (реальная власть — в руках парламента Новой Зеландии и формируемого им правительства). На флаге страны сохраняется «Юнион Джек» в качестве одного из важнейших элементов его композиции.

Современная Новая Зеландия — высокоразвитая страна, основа её экономики — весьма успешное сельское хозяйство (овцеводство и мясо-молочное животноводство). По экспорту шерсти, мяса и молочных продуктов входит в число мировых лидеров. В последние десятилетия развивается промышленность.

Для Новой Зеландии характерно сохранение и развитие демократических традиций. Здесь впервые в мире в конце XIX в. были предоставлены избирательные права женщинам, на стыке XX и XXI вв. женщины несколько раз возглавляли правительство страны. В стране уделяется огромное внимание вопросам охраны природы, социальной политике, обеспечению доступа к образованию.

Происходит возрождение традиционной культуры маори. Существует несколько неофициальных вариантов флага маори. Наиболее популярный из них был предложен в 1998 г. На флаге используются три горизонтальные полосы: чёрная, белая и красная. При этом ширина полос не одинаковая, кроме того, она меняется благодаря размещению в центре флага «кору» — спиралевидного рисунка, характерного для культуры маори. Символика флага довольно сложна: чёрный цвет символизирует долгую ночь, из которой появилась Земля. Белый цвет означает мир, чистоту и гармонию, красный (цвет крови) — постоянство жизни. Символ «кору» олицетворяет надежду на будущее обновление. Все вместе эти элементы символизируют баланс сил природы, мужского и женского начал, активного и пассивного, воздуха и земли. Это также может быть интерпретировано как символ белого облака, катящегося по лицу Земли (на языке маори страна называется Аотеароа — «Страна длинного белого облака»).

В современных условиях флаг Новой Зеландии, разработанный в колониальные времена, многим жителям страны представляется яв-

ным анахронизмом. Изобразительное сходство с австралийским флагом и использование британской символики служат дополнительными стимулами при выработке предложений по изменению новозеландского флага.

Впервые вопрос о необходимости иметь цветные символы, отличные от британской и австралийской сине-бело-красной гаммы, возник ещё в начале XX в. Тогда новозеландские команды стали участвовать в международных спортивных соревнованиях, и нужно было, чтобы форма спортсменов отличалась от британской и австралийской. Было решено использовать чёрный цвет. Со временем появился особый флаг Олимпийского комитета Новой Зеландии: чёрное полотнище с расположенной в центре эмблемой — белым изображением листа одного из видов папоротника и пяти олимпийских колец под ним. Огромную популярность приобрела новозеландская сборная по регби, в которой играют как маори, так и белые англо-новозеландцы. Эта команда — «олл бласк» — выступает в абсолютно чёрной форме. Её флаг — чёрное полотнище с изображением того же листа папоротника.

Символика чёрного цвета в сочетании с исполнением боевых танцев маори перед началом матчей стали визитной карточкой всех новозеландских команд по игровым видам спорта. Неудивительно, что большинство проектов, предлагаемых в качестве возможных вариантов нового флага страны, стараются сочетать символику Южного Креста с чёрным цветом и изображением папоротника. Впрочем, старый флаг Новой Зеландии по-прежнему сохраняет свои права и большинство жителей страны с этим вполне согласны.

В 2015–2016 гг. в Новой Зеландии был организован референдум о возможном принятии нового флага страны. Референдум проходил в два этапа. На первом этапе жителями страны было предложено более 10 тыс. вариантов. Из них были отобраны пять предложений, которые вынесли на всенародное голосование. По его результатам был определён вариант, пользующийся наибольшей популярностью — флаг, сочетающий старую и новую символику.

В правом нижнем углу авторы флага сохранили синее поле, на фоне которого разместили традиционные красные звёзды в белой окантовке. Левый верхний угол лишили британского «Юнион Джека»; эту часть флага предложили окрасить в чёрный цвет, характерный для спортивных флагов и для флага маори. Между синей и чёрной частями авторы разместили новый символ страны — лист новозеландского папоротника, ранее уже применявшийся на спортивных знамёнах. Именно этот местный символ стал самым важным элементом на новом флаге.

Однако на референдуме за старый флаг, принятый ещё в 1902 г., проголосовали почти 57 % избирателей, а за «флаг с папоротником» — только 43 %.

Заканчивая рассказ о флагах Новой Зеландии, нужно сказать о её морских флагах. В настоящее время торговые суда, приписанные к портам этой страны, используют красный флаг с «Юнион Джеком» в верхней четверти у древка; звёзды созвездия Южного Креста на этом флаге — белые. Кормовые флаги военно-морского флота Новой Зеландии — белые с «Юнион Джеком» и красными звёздами Южного Креста.

НИУЭ

Ниуэ (Niue) — самоуправляемая территория, находящаяся в свободной ассоциации с Новой Зеландией.

Занимает большой изолированный остров, расположенный примерно на трети пути от Новой Зеландии к Гавайским островам.

В геологическом отношении представляет собой коралловое образование (бывший атолл), благодаря движениям земной коры приподнятое на высоту в 60–70 м над уровнем океана.

Соседи: Тонга и Острова Кука.

Число жителей: 1,6 тыс. чел.

Площадь: 260 кв. км.

Столица: Алофи.

Национальный состав населения: полинезийцы ниуэ (около 90 %), выходцы из Новой Зеландии, Самоа и Тонга.

Языки: ниуэ (официальный, один из полинезийских языков, близок тонганскому и самоанскому), английский.

Религия: христианство (75 % — приверженцы Церкви Ниуэ, остальные — других протестантских церквей).

Грамотность: 95 %.

ВВП на душу населения: \$ 7800.

Флаг принят в 1975 г.

Пропорции флага: 1 : 2.

Остров Ниуэ был заселён около 1500 лет назад полинезийцами, главным образом выходцами с островов Тонга.

Для остального мира остров был открыт в 1774 г. благодаря плаванию знаменитого британского капитана Джеймса Кука. Через 100 лет здесь смог обосноваться первый христианский миссионер, приехавший из Англии.

Только в 1900 г., после третьего обращения к королеве Великобритании, Ниуэ стали частью британского протектората Островов Кука.


В 1904 г. было принято решение создать на Ниуэ отдельную колонию под управлением Новой Зеландии.

В 1960 г. впервые состоялись выборы в парламент Ниуэ, а в 1974 г. остров получил статус самоуправляемой территории в свободной ассоциации с Новой Зеландией. Ниуэ самостоятелен в вопросах внутренней политики, а Новая Зеландия несёт ответственность за оборону и внешнюю политику, согласовывая с ней свои действия. В 1974 г. у Ниуэ появился свой флаг — золотисто-жёлтое полотнище с британским «Юнион Джеком» в верхней четверти у древка; на «Юнион Джек» наложено изображение пяти звёзд — большой на синем диске в центре и по одной маленькой — на каждой из ветвей прямого красного креста.

Золотисто-жёлтый цвет полотнища — символ яркого солнечного сияния над Ниуэ, он напоминает о тёплых чувствах народа Ниуэ к Новой Зеландии. «Юнион Джек» размещён в память об установлении в 1900 г. протектората Великобритании по просьбе жителей острова. Четыре маленькие звезды напоминают о созвездии Южный Крест, показанном на флаге Новой Зеландии, большая звезда представляет сам остров Ниуэ.

Ниуэ — бедная страна. Основа её экономики — натуральное сельское хозяйство и туризм. Страна получает субсидии от Новой Зеландии.

Статус свободной ассоциации означает для жителей Ниуэ наличие двойного гражданства (Ниуэ и Новой Зеландии), поэтому в Новой Зеландии сейчас проживает 15 тыс. выходцев с Ниуэ, что намного превышает число жителей на самом острове.



Флаг острова Ниуэ с 1974 г.



Флаг Канакской страны

НОВАЯ КАЛЕДОНИЯ

Территория Новая Каледония (Territoire Nouvelle Calédonie et Dépendances) — заморская территория Франции с особым статусом. Жители Новой Каледонии — граждане Франции, они участвуют в выборах президента и парламента Франции.

Расположена в юго-западной части Тихого океана, к востоку от Австралии.

Занимает большой остров Новая Каледония и несколько островов, меньших по размеру (архипелаг Луайоте и др.). Остров Новая Каледония вулканического происхождения с гористым рельефом, острова Луайоте — коралловые образования.

Соседи: Австралия и Вануату.

Число жителей: 279 тыс. чел.

Площадь: 19 тыс. кв. км. (в том числе остров Новая Каледония — 16 тыс. кв. км).

Столица: Нумеа.

Национальный состав населения: меланезийцы-канаки (около 45 %), выходцы из Франции (37 %), полинезийцы (12 %), выходцы из Азии (5 %).

Языки: французский (официальный), меланезийские.

Религия: христианство (60 % — католики, 30 % — протестанты).

Грамотность: 91 %.

ВВП на душу населения: \$ 38 900.

Флаг (неофициальный): учреждён в 1984 г. Пропорции флага: 1 : 2.

Первыми жителями Новой Каледонии были меланезийцы — выходцы с островов Новые Гибриды (Вануату), предки современных канаков. Их переселение на Новую Каледонию началось около 5 тыс. лет назад. Значительно позже на Новую Каледонию проникли группы полинезийских мигрантов.

Первым из европейцев у берегов Новой Каледонии побывал британский капитан Джеймс Кук — в 1774 г. сюда прибыл его корабль «Индевор» под британским флагом. Кук по происхождению был шотландцем, поэтому новый остров он назвал в честь своей малой родины (Каледония — латинское название Шотландии).

Активное проникновение европейцев на Новую Каледонию началось в 1840-х гг., когда здесь появились торговцы сандаловым деревом, британские и французские миссионеры.

В 1853 г. Франция объявила Новую Каледонию своей колонией. Через 10 лет после этого её стали использовать как место ссылки преступников. Каторжники работали на рудниках по добыче никелевой руды.

Новая Каледония была местом ссылки до конца XIX в. После этого стало увеличиваться число свободных поселенцев из Франции. Отъезд отбывших наказание преступников привёл к острой нехватке рабочих рук на никелевых рудниках, поэтому французы стали ввозить сюда рабочих-контрактников с различных островов Океании и из азиатских стран (Вьетнама, острова Явы, Японии).

Колониальные власти жестоко обращались с местным меланезийским населением и, в частности, отбирали землю, принадлежавшую местным общинам. В 1879 и 1917 гг. произошли крупные восстания канаков.

После окончания Второй мировой войны Новая Каледония стала заморской территорией Франции, все её жители стали полноправными гражданами этой страны. Но и борьба канаков против французских властей приобрела более организованные формы — был создан Канакский социалистический фронт национального освобождения (КСФНО).

В 1980-х гг. в связи с планировавшимся переходом власти от назначаемого Францией комиссара к выборному парламенту ситуация в

Новой Каледонии обострилась. Лидеры КСФНО понимали, что к этому времени большинство жителей составляли французы и полинезийцы, поэтому они призвали канаков к бойкоту выборов и заявили о непризнании всех французских институтов власти.

В ноябре 1984 г. КСФНО создало временное правительство, состоялся торжественный подъём флага Новой Каледонии. Им объявили полотнище с тремя равновеликими горизонтальными полосами — синей, красной и зелёной. Флаг украшен эмблемой — жёлтый диск, сдвинутый к древку. На его фоне — чёрное копье с различными украшениями. Синий цвет символизирует небо, совершенство и суверенитет, красный — кровь и равенство всех рас, зелёный — землю с её буйной растительностью; жёлтый диск — солнце. Силуэт орнаментированного копья указывает на традиции канаков. Композиция флага канаков (горизонтальные полосы) намеренно порывает с французскими традициями вертикальных полос на флагах.

Попытка провозгласить независимость была прекращена вооружёнными силами Франции, но конфликт продолжался. В 1987 г. был проведён референдум, который показал, что большинство жителей Новой Каледонии за сохранение её в составе Франции, но лидеры канаков не признали итогов референдума. В следующем году межэтнические противоречия привели к столкновениям и человеческим жертвам.

После этого были организованы переговоры французского правительства с лидерами общин канаков и этнических французов в Новой Каледонии.

В 1988 г. правительство Франции и КСФНО подписали соглашение о 10-летнем переходном периоде, после которого планировалось проведение нового референдума. Вскоре лидер КСФНО Жан-Мари Тжибау был убит канакским экстремистом.

В 1998 г. прошёл новый референдум, на котором большинством голосов была отвергнута идея независимости. В то же году было подписано новое соглашение, по которому для постоянных жителей заморской территории было установлено особое новокаледонское гражданство (при этом за ними сохранили и французское гражданство). Расширились полномочия парламента Новой Каледонии.

Соглашением 1998 г. было признано, что у Новой Каледонии могут быть свои символы, в том числе и флаг. Несмотря на это, принять решение по этому вопросу в парламенте Новой Каледонии не удавалось 12 лет.

В 2010 г. парламент Новой Каледонии в качестве компромисса одобрил возможность совместного официального использования флага Франции и «флага канакской страны» (принятого временным правительством НФОК в 1984 г.). Впервые торжественный подъём двух флагов состоялся в Нумеа 17 июля 2010 г. в присутствии премьер-министра Франции Франсуа Фийона.

Новая Каледония имеет довольно развитую экономику. Её основа — добыча никеля (25 % мировых запасов), хрома, железа, марганца. Более $\frac{2}{3}$ канаков заняты в сельском хозяйстве.

В ноябре 2018 г. запланирован новый референдум о независимости страны.



Флаг острова Норфолк

НОРФОЛК

Остров Норфолк (Norfolk Island) — внешняя территория Австралии с полной внутренней автономией.

Расположен в 1,5 тыс. км к востоку от Австралии и в 700 км к северу от Новой Зеландии. Остров вулканического происхождения, высшая точка — около 300 м над уровнем моря.

Соседи: Австралия, Новая Зеландия, Новая Каледония.

Число жителей: 2 тыс. чел.

Площадь: 34 кв. км.

Столица: Кингстон.

Национальный состав населения: переселенцы с острова Питкэрн (см.: Питкэрн) — около 50 %, выходцы из Австралии, Новой Зеландии и Великобритании.

Языки: английский (официальный), питкэрнский.

Религия: христианство (около 40 % — англикане, 15 % — последователи Объединённой церкви Австралии, 12 % — католики и др.)

Грамотность: нет данных.

ВВП на душу населения: нет данных.

Флаг принят 11 января 1980 г.

Пропорции флага: 1 : 2.

Необитаемый остров Норфолк был открыт знаменитым британским капитаном Джеймсом Куком в 1774 г., который провозгласил его владением Великобритании.

В 1788–1814 и 1825–1855 гг. британское правительство пыталось создать на Норфолке исправительные учреждения для преступников. Эти попытки оказались неудачными. В 1856 г. на Норфолке появилась местная администрация, подчинявшаяся колонии Новый Южный Уэльс (Австралия). В том же году сюда была переселена часть жителей острова Питкэрн — потомков мятежников с судна «Баунти» и их таитянских

спутниц. Интересно, что расстояние до Питкэрна более 6 тыс. км.

В 1913 г. Норфолк получил статус внешней территории Австралии и стал управляться администратором, назначаемым правительством Австралии. При нём действовал совещательный выборный совет. В 1979 г. Норфолк получил права полного внутреннего самоуправления. С тех пор местный парламент сам формирует правительство.

В 1980 г. утверждён флаг Норфолка. Он состоит из трёх вертикальных полос — зелёного и белого цветов, причём центральная белая полоса несколько большей ширины. На белом фоне изображён силуэт зелёной норфолкской «сосны» — знаменитого дерева давно служащего эмблемой острова (это вечнозелёное хвойное дерево *Araucaria heterophylla*, родственное другим видам араукарии, растущим в Австралии, на Новой Гвинее и Новой Каледонии, а также в Южной Америке; удивительная особенность норфолкской «сосны» в том, что в 30–40-летнем возрасте она меняет свой внешний облик, так как происходит изменение типа иголок на дереве).

Преобладание зелёного цвета на флаге подчёркивает главную природную особенность острова Норфолк — замечательно развитую субтропическую растительность. Кроме того, зелёный цвет указывает на связь с Австралией — Зелёным континентом, где этот цвет очень популярен.

Современная жизнь острова отличается благополучием и высокими жизненными стандартами. Мягкий климат и вечнозелёная растительность привлекают сюда многочисленных туристов, а также пенсионеров из Австралии и Новой Зеландии, находящихся здесь отличные условия для постоянного проживания.

ПАЛАУ

Республика Палау (Belu-u era Belau) — островное государство на западе Тихого океана в 800 км к востоку от Филиппин и в 900 км к северу от Новой Гвинеи. Архипелаг Палау входит в состав Каролинских островов. Палау имеет статус государства, находящегося в свободной ассоциации с США.

По геологическому строению и рельефу острова разнообразны: наиболее крупный — Бабелфуап — вулканического происхождения, гористый, высотой до 240 м над уровнем моря, но есть и низкие коралловые острова.

Соседи: Микронезия, Индонезия, Филиппины, Северные Марианские Острова и принадлежащий США остров Гуам.

Число жителей: 21 тыс. чел.

Площадь: 459 кв. км.

Столица: Корор (на острове Бабелфуап).

Национальный состав населения: девять этнических групп микронезийского происхождения.

Языки: английский (официальный) и палау (один из языков, родственных языкам Филиппин, официальный в большинстве штатов). В трёх штатах официальными объявлены местные языки, в одном из этих штатов официальным языком объявлен также японский.

Религия: христианство ($\frac{2}{3}$), местное вероисповедание — модекнгей ($\frac{1}{3}$).

Грамотность: 92 %.

ВВП на душу населения: \$ 16 190.

Флаг принят 1 января 1981 г.

Пропорции флага: 5 : 8.

Первые поселенцы стали проникать на острова Палау более 2 тыс. лет назад с Филиппин. Отсюда миграционные волны направлялись далее на Каролинские острова и ещё дальше — к Марианским островам. В силу не вполне понятных причин на Палау, как и на Гуаме и Северных Ма-

рианских островах, получили распространение языки, более близкие тем, что распространены на Филиппинах, тогда как на большей части Каролинских островов, а также лежащих ещё восточнее Маршалловых островов и островах Гилберта (Кирибати) сформировались микронезийские языки. Это отличие между Палау и другими островами Каролинского архипелага впоследствии сыграло важную роль в формировании ныне существующих политических границ.

Острова Палау позже других частей Каролинского архипелага были открыты европейцами. Лишь в 1710 г. у берегов Палау появился первый корабль под испанским флагом. С тех пор острова считались испанской колонией, но фактически управление оставалось в руках местных вождей. Благодаря испанцам на островах появились миссионеры, распространилось католичество.

После поражения в войне с США в 1899 г. Испания лишилась Филиппин — своей главной колонии в Азии — и продала острова Палау, как и весь Каролинский архипелаг, Германии.

В самом конце XIX в. колониями Германии стали и некоторые другие архипелаги Тихого океана, поэтому была создана единая колония в составе Каролинских островов (включая Палау), Северных Марианских островов и Маршалловых островов. Над колонией утвердился чёрно-бело-красный флаг Германской империи. Впрочем, административный центр этой колонии разместился за пределами Палау — на соседнем острове Яп.

Осенью 1914 г. в самом начале Первой мировой войны острова Палау были оккупированы Японией, германские флаги уступили место японским. После войны на месте германской колонии по решению Лиги Наций была организована мандатная территория Тихоокеанские Острова, управление которой перешло к Японии, которая ещё активнее взялась за освоение островов.



Официальный флаг с 1981 г.



Тихоокеанские острова, 1962–1978 гг.

На Палау разместился административный центр всей мандатной территории. На острове Бабелфуап с его богатыми вулканическими почвами были заложены плантации сахарного тростника и других тропических культур. На островах разместились военные объекты Японии — базы флота и авиации.

На Палау был направлен поток переселенцев из Японии. В результате накануне Второй мировой войны количество постоянно проживавших на островах японцев достигло 30 тыс., тогда как число микронезийцев составляло всего 8 тыс. человек.

Во время Второй мировой войны острова использовались как база для нападения Японии на Филиппины и острова Индонезии. Позднее Палау подвергся жестоким бомбардировкам американской авиации, на остров Пелелиу был высажен десант под звёздно-полосатыми американскими флагами. Военная авиация США получила возможность для удобного базирования на подступах к Филиппинам, где началась крупная десантная операция американцев. Остальные острова, включая Бабелфуап, оставались в руках японцев до конца войны. Однако осенью 1945 г. и здесь высадились американские войска, а на смену японским флагам с красным солнцем пришли флаги США. Вскоре почти всех жителей японского происхождения выселили в Японию.

В 1947 г. по решению Организации Объединённых Наций острова Палау вместе с другими частями бывшей японской мандатной территории вошли в состав подопечной территории Тихоокеанские Острова, которую ООН передало под управление США. Административный центр подопечной территории переместился за пределы Палау.

До 1952 г. подопечной территорией управлял военно-морской флот США, после этого — Министерство внутренних дел.

В начале 1960-х гг. успехи национально-освободительного движения в Азии и Африке способствовали пробуждению национального самосознания на островах Тихого океана. Возникла идея на месте подопечной территории создать самоуправляемую федерацию Микронезия.

В 1962 г. была создана гражданская администрация подопечной территории во главе с верховным комиссаром, назначаемым США. Тогда же появился флаг Тихоокеанских Островов, который символизировал идеологию федерализма. Рисунок флага был прост — голубое полотнище и расположенные по кругу в его центре шесть белых звёзд (см.: Микронезия).

Цвет полотнища был заимствован у флага ООН, кроме того, он указывал на важнейшую роль океана в жизни народов островов. Количество звёзд на флаге соответствовало шести административным единицам, входившим в подопечную территорию — Палау, Понпеи, Яп, Трук, Маршалловы Острова и Северные Марианские Острова.

Вскоре, однако, между отдельными частями подопечной территории проявились очень большие разногласия по вопросу их будущего совместного существования. Язык палау резко отличается от большинства языков Каролинских островов, существовали и культурные различия, накопившиеся благодаря тому, что на Палау влияние японской, а затем и американской культур было более сильным, чем в других частях Каролинского архипелага. Поэтому значительная часть жителей Палау выступала против создания федерации и за формирование самостоятельного государства.

В 1970-х гг. в отдельных частях подопечной территории была организована серия референдумов, с тем чтобы сами жители могли решить свою судьбу. На Палау в 1979 г. жители высказались против вхождения в Федеративные Штаты

Микронезии и за создание отдельной республики, которая была учреждена в 1981 г. Республика Палау получила конституцию, вводившую, между прочим, запрет на ввоз, хранение и уничтожение ядерного оружия.

Несмотря на небольшие размеры, Палау состоит из 16 штатов, каждый из которых имеет свой флаг.

1 января 1981 г. был торжественно поднят флаг Республики Палау, утверждённый несколько ранее по итогам конкурса проектов, на светлосинем фоне расположен большой жёлтый круг, чуть сдвинутый к древку. Синий цвет на флаге Палау означает небо и Тихий океан. Этот цвет трактуется как символ свободы и самоуправления. Жёлтый диск ассоциируется с полной луной. Согласно народной традиции полнолуние — время, благоприятное для созидательной деятельности (сбора урожая, ловли рыбы, изготовления каноэ и т. п.). Нельзя не отметить, что композиционно флаг Палау напоминает символы Бангладеш и Японии; видимо, при его создании сыграли свою роль культурные стереотипы, восходящие к временам японского владычества, что отличает флаг Палау от «американизированной» символики соседней Микронезии.

Однако на пути достижения независимости Палау появились серьёзные препятствия. Крошечное государство по-прежнему находилось в руках США, за которыми сохранялись права в соответствии с мандатом ООН на опеку. Как и

соседние страны — осколки подопечной территории Тихоокеанские Острова, оно нуждалось в финансовой помощи США и хотело получить статус государства, свободно ассоциированного с США. Американцы же хотели получить взамен право использовать для военных нужд острова Палау и принадлежащие стране акватории. Антиядерные положения конституции Палау не удовлетворяли США, поэтому соглашение, подписанное Палау и США в 1982 г., не могло вступить в силу. Несколько раз власти Палау проводили референдумы, чтобы изменить конституцию, пока наконец с девятой попытки в 1993 г. не был получен нужный результат.

В 1994 г. в соответствии с межправительственным соглашением Палау получило статус государства, свободно ассоциированного с США, в соответствии с которым страна пользуется полным внутренним самоуправлением, но вопросы обороны и внешней политики оставлены за США. На островах размещены военные объекты США, а Палау получает от американцев финансовую помощь.

В том же году страна стала членом ООН и её флаг взвился у здания штаб-квартиры этой международной организации в Нью-Йорке.

Современная экономика Палау основана на традиционных для страны видах деятельности — сельском хозяйстве (плантации кокосовой пальмы и др.) и рыболовстве. Активно развивается международный туризм.



Официальный флаг с 1971 г.



Папуа — Новая Гвинея,
1962–1971 гг.



Республика Бугенвиль,
1990–1998 гг.

ПАПУА — НОВАЯ ГВИНЕЯ

Независимое государство Папуа — Новая Гвинея (Papua Niugini) занимает восточную половину острова Новая Гвинея, расположенного к северу от Австралии. В состав Папуа — Новой Гвинеи входят также расположенные к востоку и северо-востоку от Новой Гвинеи острова: Новая Британия, Новая Ирландия, Бугенвиль (из группы Соломоновых островов) и др. Территория Папуа — Новой Гвинеи гориста, острова в её восточной части — вулканического происхождения. Наибольшие высоты — в центральной части острова Новая Гвинея (гора Вильгельм — около 4500 м).

Ближайшие соседи: Индонезия, которой принадлежит западная часть острова Новая Гвинея, а также Австралия (отделена узким Торресовым проливом) и Соломоновы Острова.

Число жителей: 6,9 млн чел.

Площадь: 463 тыс. кв. км.

Столица: Порт-Морсби.

Национальный состав населения: различные народы папуасского (80 %) и меланезийского происхождения (15 %), а также полинезийцы, микронезийцы, англо-австралийцы.

Языки: английский (официальный), пиджин-инглиш (возникший на базе английского и меланезийских языков, им владеет 1,5 млн чел.), хири-моту (возник на базе меланезийского языка моту и английского языка), многочисленные местные языки папуасского и меланезийского происхождения.

Религия: христианство ($\frac{3}{4}$), традиционные культы ($\frac{1}{4}$).

Грамотность: 72 %.

ВВП на душу населения: \$ 3717.

Флаг принят 1 июля 1971 г.

Пропорции флага: 3 : 4.

Остров Новая Гвинея был заселён 70–50 тыс. лет назад. 20 тыс. лет назад были заселены даже наиболее удалённые острова Папуа — Новой Гвинеи. Это были предки современного папуасского населения.

Благодаря тропическим лесам и горному рельефу отдельные группы жителей длительное время оставались в изоляции друг от друга, что затрудняло обмен культурными достижениями. С другими регионами мира страна также не имела связей.

В нагорной части Новой Гвинеи около 9 тыс. лет назад возник один из древнейших в мире очагов зарождения земледелия, однако другие племена продолжали вести традиционный образ жизни, занимаясь охотой и собирательством.

Около 5–6 тыс. лет назад на территорию Папуа — Новой Гвинеи хлынул новый поток мигрантов с территории современной Индонезии. Это были предки меланезийцев, которые владели мореходными навыками. Они расселились преимущественно в прибрежных районах Новой Гвинеи и на некоторых прилегающих островах. Значительная часть меланезийцев проследовала на восток и заселила острова Океании. По своему культурному уровню меланезийские мигранты мало отличались от папуасского населения, их основным занятием были примитивное земледелие, рыболовство, а также охота и собирательство.

Изолированное проживание различных групп населения в условиях труднопроходимых горных лесов, примитивность хозяйства, не требовавшего развития торговли — всё это привело к формированию в Папуа — Новой Гвинее многочисленных этнических групп (в настоящее время здесь насчитывается более 800 языков).

В целом вплоть до XX в. уровень развития традиционной культуры народов Папуа — Новой Гвинеи оставался весьма примитивным (даже по сравнению со многими островами Оке-

ании). Достаточно сказать, что на Новой Гвинее сохранялись традиции людоедства.

Корабли под испанскими и португальскими флагами появились у берегов Новой Гвинеи уже в XVI в. В составе их экспедиций были малайцы, ранее уже посещавшие эти края. Португальцы дали острову его нынешнее название, усмотрев сходство его берегов с поросшим лесом побережьем африканской Гвинеи. Испанцы дали острову другое название — Терра-дос-Папуас («папуа» означает по-малайски «кудрявый») и даже объявили его своей колонией, однако реального контроля над ней установить не удалось.

В XVII в. Новой Гвинее достигли корабли голландцев, в 1828 г. Нидерланды присоединили западную половину Новой Гвинеи к своим владениям на островах Юго-Восточной Азии (нынешняя Индонезия).

В XIX в. у берегов острова побывало около 800 экспедиций различных европейских держав, однако сведения об острове и его обитателях оставались крайне отрывочными. Первым европейцем, долгое время жившим на Новой Гвинее, был российский путешественник, учёный и гуманист Николай Миклухо-Маклай. Он прожил среди папуасов на северном побережье острова в общей сложности почти четыре года (в 70-х и 80-х гг. XIX в.).

К берегам Папуа — Новой Гвинеи прибывали и другие европейцы — торговцы, китобои, миссионеры. Наибольшую активность проявляли англичане и немцы. В 1884 г. между ними произошёл раздел восточной части острова. Германия объявила своей колонией всё северное побережье Новой Гвинеи и прилегающие острова (Новая Британия, Новая Ирландия, остров Бугенвиль и др.). Великобритании досталась прилегающая к Австралии южная часть Новой Гвинеи. Границу между владениями двух держав провели по карте с помощью прямой линейки.

В 1902 г. в связи с созданием Австралийского Союза (см.: Австралия) управление британской частью Новой Гвинеи было передано властям Австралии, а сама колония получила новое название — Папуа. Административным центром её был город Порт-Морсби. Немецкая колония сохранила название Новая Гвинея.

После Первой мировой войны Германия была лишена всех своих колоний. Германская Новая Гвинея по мандату Лиги Наций была передана под управление Австралии; административный центр мандатной территории разместился в Рабауле на острове Новая Британия.

Лишь в 1930-х гг. колониальные власти смогли всерьёз изучить внутренние районы Новой Гвинеи. Здесь их ждал сюрприз — в нагорной части острова была обнаружена обширная область с густым земледельческим населением, которая была до этого практически изолирована от остального мира.

Драматические события развернулись на территории Папуа — Новой Гвинеи во время Второй мировой войны. На её начальном этапе на северном побережье Новой Гвинеи высадились войска под японскими флагами с красным солнечным диском. Однако выйти на южное побережье острова японцам не удалось. Зато японские флаги были водружены над Новой Ирландией, Новой Британией и над островом Бугенвиль. Город Рабаул стал важнейшей военной базой Японии в южной части Тихого океана.

В 1943–1945 гг. занятые японцами территории на севере Новой Гвинеи стали ареной упорных боёв между японцами и войсками союзников, воевавшими под флагами США и Австралии. К моменту окончания войны окружённые японские войска продолжали сопротивление в лесах северной части Новой Гвинеи, на севере Бугенвиля, в блокированном Рабауле.

После войны бывшая мандатная территория Новая Гвинея превратилась в подопечную тер-

риторию, управление которой осталось в руках Австралии. В 1949 г. австралийцы объединили подопечную территорию со своей колонией Папуа в единую административную территорию под своим флагом. Территория получила название Папуа — Новая Гвинея, её административный центр разместился в Порт-Морсби.

В условиях начавшегося в мире процесса деколонизации правительство Австралии было вынуждено постепенно расширять права местного населения по управлению территорией. В Папуа — Новой Гвинее был создан свой парламент, функции которого постепенно расширялись.

В 1962 г. у Папуа — Новой Гвинеи появился свой флаг. Его полотнище было разделено на вертикальные полосы светло-синего (у древка), жёлтого и зелёного цветов; жёлтая — центральная полоса по ширине была несколько меньше других. На фоне синей полосы поместили изображение четырёх белых пятиконечных звёзд созвездия Южный Крест. Этот мотив был заимствован у флага Австралии и указывал на связь Папуа — Новой Гвинеи с этой страной. На зелёной полосе разместили белое силуэтное изображение райской птицы, которое отражало неповторимость природы Папуа — Новой Гвинеи.

Однако флаг территории не пользовался популярностью среди местного населения. Избранная его создателями цветовая гамма не отражала местных традиций. Реальная власть оставалась в руках австралийской администрации, да и австралийские флаги широко использовались в Папуа — Новой Гвинее.

В 1970-х гг. началась подготовка Папуа — Новой Гвинеи к получению независимости. Было решено провести конкурс проектов нового флага страны. Учитель в маленькой миссионерской школе предложил своим ученикам принять в нём участие. Неожиданно при подведении итогов конкурса в 1971 г. лучшим было признано предложение одной из его учениц — Сьюзан Карике.

В 1973 г. Папуа — Новая Гвинея получила внутреннее самоуправление (за Австралией сохранилось решение вопросов обороны и внешней политики страны).

16 сентября 1975 г. в Порт-Морсби была провозглашена независимость Папуа — Новой Гвинеи, хотя формально главой государства остаётся британская королева. Австралийский флаг уступил место флагу Папуа — Новой Гвинеи (тому самому, что предложила школьница).

Флаг Папуа — Новой Гвинеи выдержан в чёрно-красной цветовой гамме, традиционной для искусства народов этой страны. Флаг состоит из двух треугольников, которые разделяет диагональ, выходящая из верхнего угла у древка и протягивающаяся к противоположному углу полотнища. Треугольник у древка — чёрный, второй треугольник — красный. На фоне чёрного треугольника помещены пять пятиконечных звёзд, изображающих созвездие Южный Крест. Это символическое напоминание связей с Австралией, а также указание на принадлежность страны к южной части региона Океании. Кроме того, пять звёзд напоминают о пяти сётрах, упоминаемых в одной из местных легенд. На красном треугольнике флага помещён жёлтый профиль парящей императорской райской птицы (*Paradisaea raggiana augustae-victoriae*), известной в Папуа — Новой Гвинее как «кумул». Изображение этой птицы на флаге считается символом свободы.

В современной Папуа — Новой Гвинее создана устойчивая многопартийная система, успешно работают демократические механизмы власти.

Основа экономики — сельское хозяйство. Его главная продукция — плоды кокосовой пальмы, кофе, какао, рис, чай. Производится каучук. Всё более важную роль играет продажа лесоматериалов, добыча меди и золота. Вместе с тем отдельные части страны по-прежнему плохо доступны, значительное количество жителей

продолжает вести традиционный образ жизни охотников и собирателей.

Важная проблема современной политической жизни — желание значительной части жителей острова Бугенвиль создать независимое государство. Это желание обусловлено тем, что на острове расположено одно из крупнейших в мире месторождений меди, разработка которого началась в 1973 г.; ведётся золотодобыча. Население Бугенвиля считает несправедливым, что большая часть налоговых поступлений от месторождений достаётся центральному правительству.

Впервые вопрос о независимости Бугенвиля (вместе с прилегающими островами) встал в 1975 г., когда готовилось провозглашение независимости Папуа — Новой Гвинеи. 1 сентября в 1975 г. на Бугенвиле была провозглашена Республика Северных Соломоновых Островов. Папуа — Новая Гвинея, Австралия и ООН отказались признавать этот акт.

Флагом самопровозглашённого государства стало синее полотнище с круглой эмблемой в центре. Как и на многих других флагах островных государств, синий цвет здесь символизирует воды океана. Эмблема имеет очень сложное строение. В центре помещён «упи» — головной убор, который ассоциируется с переходом юноши во взрослую жизнь; красные полосы на нём означают лидерство. «Упи» изображён на фоне чёрного диска, символизирующего местное темнокожее население. Чёрный диск окружён зелёным кольцом с расположенными по кругу белыми треугольниками. Зелёный круг — символическое изображение острова Бугенвиль с его буйной тропической растительностью, а белые треугольники напоминают резные укра-

шения из панциря черепахи, которые надевают во время торжественных церемоний местные вожди.

Через шесть месяцев удалось достичь соглашения о вхождении Северных Соломоновых Островов в состав Папуа — Новой Гвинеи. Однако через пятнадцать лет конфликт вспыхнул с новой силой.

В 1990 г. жители Бугенвиля вторично заявили о провозглашении независимости Северных Соломоновых Островов и вновь подняли флаг, принятый в 1975 г. Новое государство на первом этапе смогло изгнать с острова вооружённые силы Папуа — Новой Гвинеи. Независимость была поддержана правительством соседних Соломоновых Островов. В ответ на это власти Папуа — Новой Гвинеи организовали экономическую блокаду Бугенвиля. В течение нескольких лет на острове шли боевые действия, в ходе которых погибло около 15 тыс. человек. В 1998 г. войска центрального правительства смогли овладеть основными центрами Бугенвиля. Республика Северных Соломоновых Островов перестала существовать, но продолжалась партизанская война. Лишь в 2001 г. правительству Папуа — Новой Гвинеи (при посредничестве Новой Зеландии) удалось достичь соглашения с повстанцами о прекращении огня.

В соответствии с соглашением на Бугенвиле и соседних островах был создан автономный регион со своим правительством. Официальным символом автономии стал флаг, принятый сепаратистами в 1975 г.

Соглашение 2001 г. предусматривало проведение на Бугенвиле референдума о независимости через 10 или 15 лет. Референдум намечен на 15 июня 2019 г.



Флаг колонии



Эмблема на флаге

ПИТКЭРН

Колония Остров Питкэрн (Colony of the Pitcairn Island) принадлежит Великобритании. В её состав входят сам остров Питкэрн, а также несколько необитаемых островов, расположенных в южной части Тихого океана, примерно на полпути от Новой Зеландии до перуанского побережья Южной Америки. Остров вулканического происхождения, с обрывистыми берегами, высшая точка — более 300 м над уровнем моря.

Ближайшие соседи: острова Французской Полинезии.

Число жителей: 49 чел.

Площадь: 47 кв. км (обитаемый остров Питкэрн — 4,5 кв. км).

Столица: Адамстаун.

Национальный состав населения: питкэрнцы. Языки: английский (официальный), питкэрнский (смесь таитянского и английского языка XVIII в.).

Религия: христианство (адвентизм).

Грамотность: нет данных.

ВВП на душу населения: нет данных.

Флаг принят 2 апреля 1984 г.

Пропорции флага: 1 : 2.

Остров Питкэрн до второй половины XVIII в. был необитаем.

В 1767 г. остров был открыт британскими моряками. Заселён вследствие бунта на британском фрегате «Баунти», который совершал плавание в Тихом океане. В апреле 1789 г. мятежная часть экипажа высадила в шлюпку капитана судна и его сподвижников. Сами бунтовщики направились к Таити, где уговорили нескольких местных жителей присоединиться к ним.

15 января 1790 г. «Баунти» прибыл на Питкэрн. Экипаж сжёг корабль, чтобы создать на острове свободную общину, в состав которой

вошли также 13 таитянок и 6 мужчин-таитян. Через некоторое время в результате внутренних раздоров в общине погибли почти все мужчины (из 15 высадившихся остался только один Джон Адамс).

За пределами Питкэрна о существовании общины стало известно только в 1814 г., когда здесь причалил британский корабль. В 1838 г. остров был объявлен британской колонией. На нём сразу же было введено местное самоуправление, во главе которого стоял орган, выбираемый всеми жителями (в том числе женщинами).

В 1983 г. у колонии появился свой флаг — синее полотнище с британским «Юнион Джеком» в верхнем углу у древка. На синем поле помещён герб Питкэрна. Основной элемент герба — щит, поле которого разделено геральдической фигурой, называемой стропило. Верхние части щита — синие, что означает Тихий океан; нижняя часть — зелёная, символизирует Питкэрн. Стропило жёлтого цвета, что указывает на пляжи острова. На фоне зелёного треугольника помещено изображение якоря с корабля «Баунти», под ним — символическое изображение Библии.

Навершие щита необычное — над рыцарским шлемом помещается деревянная тачка, напоминающая о трудолюбии первопоселенцев. Обрамление герба — жёлто-зелёные ветви деревьев, что указывает на древесную растительность острова, а также напоминает о резьбе по дереву — одном из традиционных здесь ремёсел.

Около 80 % доходов экономики даёт туризм. Остров посещают круизные суда (около 10 заходов в год).

САМОА

Независимое государство Самоа (Malo Saloloto Tuto-atasi o Samoa; Independent State of Samoa) — группа островов в южной части Тихого океана, расположенное примерно на полпути от Новой Зеландии до Гавайских островов. Самоа состоит из крупных островов Уполу и Савайи и нескольких небольших островков. Вместе они составляют западную часть одноимённого архипелага (до 1997 г. страна называлась Западное Самоа).

Острова Уполу и Савайи — вершины подводного хребта вулканического происхождения; характерен гористый рельеф, высота гор на Уполу — до 110 м, на Савайи — более 1800 м. Ближайшие соседи: Американское Самоа, Тонга, принадлежащие Франции острова Уоллис и Футуна, принадлежащие Новой Зеландии острова Токелау.

Число жителей: 200 тыс. чел.

Площадь: 2831 кв. км.

Столица: Апия.

Национальный состав населения: 92 % — самоанцы (один из полинезийских народов), 7 % — европеизированные (потомки европейцев и самоанцев).

Языки: самоанский (официальный), английский (официальный).

Религия: христианство (более 50 % протестанты; менее 50 % — католики).

Грамотность: 97 %.

ВВП на душу населения: \$ 5565.

Флаг принят 1 января 1962 г. (первоначально учреждён в 1949 г.).

Пропорции флага: 1 : 2 .

Архипелаг Самоа был заселён более 2 тыс. лет назад выходцами с островов Тонга. Самоа стал отправной точкой дальнейшего расселения полинезийцев; отсюда отважные мореплаватели

древности направились к островам Тувалу (Эллис), к островам Кука и в Восточную Полинезию (ныне — острова Французской Полинезии).

На самих Самоа к моменту появления европейцев довольно далеко зашёл процесс социальной дифференциации — островитяне делились на знать и рядовых общинников. Существовали крупные протогосударственные объединения во главе с вождями (европейцы стали их называть королевствами).

Первыми из европейцев к берегам Самоа прибыли голландцы — в 1722 г. сюда пришла экспедиция капитана Якоба Роггевегена под флагом Нидерландов.

В начале XIX в. здесь стали селиться дезертиры с европейских судов, торговцы и разного рода авантюристы. В 1830 г. на Самоа появились британские миссионеры, которые начали распространять здесь христианство.

В 1840 г. одному из вождей с острова Уполу, носившему титул «малиэтоа», удалось объединить под своей властью всю островную группу, однако в 1868 г. эта держава вновь распалась из-за внутренних распри.

Расположенные в центре Тихого океана, хорошо заселённые острова привлекли внимание сразу нескольких колониальных держав. В последней трети XIX в. за обладание архипелагом соперничали Великобритания, Германия и США. Борясь за влияние на островах, эти державы искали союзников среди местных вождей и организовали поставки оружия на Самоа. Это способствовало кровавым столкновениям между самоанцами.

Державы бесцеремонно вмешивались в дела Самоа. Дошло до того, что в 1878 г. немцы вывели малиэтоа Лаупепа на военном корабле в Камерун. Фактическая власть на островах перешла к прогерманским противникам малиэтоа, а королём провозгласили Тамасесе. Немецкий капитан Брандейс, назначенный премьер-министром,



Официальный флаг с 1962 г.



Самоа, конец XIX в.

обложил всех самоанцев высокими налогами и, опираясь на немецкие военные корабли, попытался кровавыми репрессиями упрочить своё положение на островах. Эти действия повлекли за собой череду протестов среди коренных жителей. Во главе недовольных самоанцев встал вождь Матаафа.

В 1889 г. восставшим удалось одержать победу над войсками, премьер-министр Брандейс бежал. Тогда немцы решили обстрелять с моря деревни сторонников Матаафы, однако тропический ураган потопил корабли «Адлер» и «Эбер», стоявшие на рейде Апия. После случившегося Германия была вынуждена пойти на заключение соглашения, установившего фактический совместный протекторат трёх держав над островами. Формально Самоа считалось независимым государством, а малиэтоа был возвращён на родину и торжественно возведён в сан.

У королевства появился свой флаг — красное полотнище с белым прямым крестом и белой пятиконечной звездой в верхней четверти у древка. Раскраска флага отражала традиционное для Океании пристрастие к красному цвету. Наличие креста указывало на укоренение христианства. Композиционное решение флага и использование прямого креста и звезды могут трактоваться как следствие британско-американского влияния.

Достигнутое соглашение не привело, однако, к прекращению внутренних конфликтов на Самоа. Известно, что вожди клана, соперничавшего с малиэтоа, имели свои флаги, в которых основным цветом также был красный.

Три державы были недовольны неопределённостью своего положения, их соперничество продолжалось. Германии удалось сосредоточить в своих руках более 90 % внешнеторгового оборота Самоа.

В 1899 г. было принято решение о разделе островов. Германии досталась западная часть Са-

моа (территория нынешнего государства Самоа), США получили восточную часть архипелага, а Великобритания — компенсацию в виде Соломоновых островов, уступленных ей Германией.

В начале Первой мировой войны Новая Зеландия оккупировала западную часть Самоа, а после войны получила мандат Лиги Наций на управление этой частью архипелага.

Самоанцы не были согласны с колониальными порядками. В 1920-х гг. было создано движение «Мау», выступившее с лозунгом «Самоа для самоанцев». Мирные демонстрации подавлялись силой оружия.

Во время Второй мировой войны на острова высадились войска под звёздно-полосатыми американскими флагами, но боевых действий на архипелаге не было.

После войны по решению ООН Западное Самоа было превращено из мандатной в подопечную территорию ООН, управление которой было вновь поручено Новой Зеландии. Жители Самоа увидели в этом решении попытку отсрочить предоставление стране независимости.

В ООН были направлены многочисленные петиции с требованиями дать возможность самоанцам самим решать свою судьбу. Власти Новой Зеландии были вынуждены задуматься над проблемой расширения прав местного населения.

В 1948 г. на Западном Самоа было введено самоуправление и утверждён флаг Самоа. Основным был выбран традиционный красный цвет. Верхняя четверть полотнища вблизи древка — синего цвета; на этом фоне помещены белые звёзды Южного Креста, при этом, как и на флаге Новой Зеландии, были показаны только четыре звезды этого созвездия.

Через год рисунок флага изменили — в изображение Южного Креста добавили ещё одну маленькую звёздочку, что позволило уйти от архаики, заимствованной у новозеландского флага.

Расширение самоуправления не ослабило стремления самоанцев к независимости. В 1960 г. была подготовлена конституция, которая должна была вступить в силу после обретения независимости. В 1961 г. состоялся референдум, на котором подавляющее большинство жителей Западного Самоа поддержали идею независимости.

В 1962 г. была торжественно провозглашена независимость Западного Самоа — первого государства Океании с преобладанием неевропейского населения, которое сумело освободиться от колониальной зависимости. Номинальный глава государства — монарх, избираемый парламентом из числа представителей двух семей главных вождей (Малиетоа и Тупуа).

Формирование правительства осуществляет парламент, избираемый из числа вождей (их около 25 тыс. человек, в том числе и женщины). По соглашению с Новой Зеландией за этой страной было оставлено решение вопросов обороны и взаимоотношений с иностранными государствами, но постепенно самоанцы избавились и от этих рудиментов опеки.

Флаг страны остался без изменений, вместе с тем датой его официального принятия считается 1 января 1962 г. — день провозглашения независимости, когда красно-синий пятизвёзд-


ный самоанский стяг окончательно вытеснил с островов флаг Новой Зеландии.

Символика флага проста: красный цвет говорит об отваге и крови, пролитой самоанцами в борьбе за независимость, синий цвет — о свободе, а белый — о чистоте. Кроме того, синий цвет символизирует воды Тихого океана, омывающего архипелаг. Изображение созвездия Южный Крест — указание на принадлежность страны к южной части Тихоокеанского региона. Общая композиция указывает на влияние Новой Зеландии.

В 1997 г. из названия страны было изъято определение «Западное», и она стала называться Самоа.

Сегодня Самоа остаётся слаборазвитым аграрным государством. Большая часть его жителей проживает в деревнях и ведёт полунатуральное сельское хозяйство. Имеются крупные плантации по выращиванию тропических культур (какао-бобов, кофе, бананов и кокосовых орехов), возникшие ещё в колониальный период; после получения независимости они перешли в собственность государства.

В последние годы всё большие доходы дают поступления от туризма. Развивается лесоперерабатывающая промышленность.



Официальный флаг Американского Самоа с 1960 г.

АМЕРИКАНСКОЕ САМОА

Американское Самоа (American Samoa), или Восточное Самоа, — группа островов в южной части Тихого океана, расположенная примерно на полпути от Новой Зеландии до Гавайских островов.

Американское Самоа состоит из 5 крупных островов и двух атоллов. Главный остров — Тутуила. Вместе острова составляют восточную часть архипелага Самоа (до 1997 г. страна называлась Восточное Самоа).

Крупные острова — это вершины подводного хребта вулканического происхождения; характерен гористый рельеф, высота гор — до 650 м. Атоллы включают низменные острова кораллового происхождения.

Ближайшие соседи: островные страны Самоа, Тонга, а также находящиеся в различной степени зависимости Острова Кука, Токелау, Ниуэ.

Число жителей: 51,5 тыс. чел.

Площадь: 199 кв. км.

Столица: Паго-Паго.

Национальный состав населения: самоанцы (один из полинезийских народов, 89 %), тонганцы (4 %), американцы (2 %).

Языки: английский (официальный), самоанский (официальный).

Религия: христианство (более 70 % — протестанты; около 20 % — католики).

Грамотность: 97 %.

ВВП на душу населения: \$ 9200.

Флаг принят 27 апреля 1960 г.

Пропорции флага: 1 : 2.

Ранние этапы истории Американского Самоа неотделимы от истории всего архипелага (см.: Самоа).

В конце XIX в. за право обладания островами Самоа развернулось острое соперничество между США, Германией и Великобританией.

Американцы проявляли особый интерес к Паго-Паго (на острове Тутуила) — лучшей гавани в этой части Тихого океана. В 1872 и 1877 гг. один из самоанских вождей подписал договоры, открывавшие возможности США использовать гавань Паго-Паго. В 1887 г. американцы создали здесь станцию для снабжения военных судов.

В 1899 г. США, Германия и Великобритания приняли решение о разделе архипелага. Германии досталась западная часть Самоа (территория нынешнего государства Самоа). Великобритания отказалась от своих претензий и в качестве компенсации получила права на большую часть Соломоновых островов, уступленных ей Германией. США получили восточную часть архипелага, где смогли создать полноценную военноморскую базу.

Управление Восточным Самоа было передано военноморскому флоту США, точнее говоря, власть сосредоточивалась у одного из офицеров этого ведомства. Не существовало каких-либо выборных органов власти и даже просто гражданской администрации, поэтому после Первой мировой войны на островах возникло движение «Мау», выступавшее против колониальных порядков. Во главе его встал Самуэль Рипли, ветеран Первой мировой. Это движение было решительно подавлено американскими военными.

После Второй мировой войны большую популярность приобрели идеи самоуправления. Около 400 вождей Восточного Самоа обратились в 1947 г. к депутатам Конгресса США с просьбой предоставить стране самоуправление. Совещание вождей одобрило проект создания парламента страны.

В этих условиях США были вынуждены пойти на создание двухпалатного парламента Восточного Самоа, который приступил к работе в 1948 г. Впрочем исполнительная власть оставалась в руках чиновников, назначаемых из

Вашингтона. Неудивительно, что уже в 1952 г. самоанские вожди приняли резолюцию, требующую создания действительно полномочного выборного органа власти.

В 1960 г. была принята конституция Восточного Самоа, тогда же был утверждён флаг территории. Полотнище выдержано в традиционных для США цветах — синем, белом и красном. Основной мотив рисунка — сочетание двух синих и одного белого треугольников, разделённых тонкой красной линией. Синие треугольники опираются на край у древка, а остриём направлены к противоположным углам полотнища. Белый треугольник опирается на край флага, противоположный от древка, а острие этого треугольника направлено к середине края у древка. На белом треугольнике размещена эмблема — летящий к древку американский орлан коричневого цвета с белой головой. Орлан — птица, не типичная для Самоа. Он заимствован у США, где его изображение стало основным элементом герба. Однако рисунок орлана на флаге Американского Самоа совершенно оригинальный. Кроме того, в его лапах зажаты предметы, указывающие на местные традиции — развевающийся хлыст (он олицетворяет власть и мудрость) и фигурный нож-дубинка, используемый на Самоа во время церемоний.

После принятия конституции процесс демократизации продолжался.

В 1967 г. вступила в силу новая конституция. Парламент превратился в полноценный законодательный орган, правда, не имеющий возможности принимать акты, относящиеся к вопросам обороны и внешней политики. На островах сложилась многопартийная система.

В конце 1960-х и начале 1970-х гг. Американское Самоа сыграло важную роль в пяти миссиях лунной программы «Апполон». Космонавты,

возвращавшиеся после полётов на Луну, приводились в нескольких сотнях миль от Паго-Паго, после чего их доставляли на одноимённую военную базу США. В связи с этим президент США Ричард Никсон передал три лунных камня Американскому Самоа, и они были выставлены в одном из музеев. Там же находится флаг Американского Самоа, который побывал на Луне в 1969 г. во время миссии «Аполлона-11».

В 1977 г. впервые был избран губернатор территории. С этого времени выборы проходят каждые четыре года. Как правило, губернаторами избирают этнических самоанцев.

С 1981 г. Американское Самоа получило право избирать одного депутата в палату представителей Конгресса США, но с совещательным голосом.

Тем не менее современная экономика Американского Самоа по-прежнему несёт черты архаичности. Более 90 % земель находится в общинной собственности. Сельское хозяйство носит полунатуральный характер, хотя и существует небольшой экспорт сельскохозяйственной продукции. Значительные доходы стране приносит рыболовство и экспорт рыбных консервов в США. В последние годы всё большую роль играют поступления от туризма. Аэропорт Паго-Паго — один из крупнейших в этой части Океании.

Важнейшая статья доходов Американского Самоа — поступления, связанные с деятельностью военно-морской базы в Паго-Паго и с финансовой помощью со стороны США. Многие самоанцы служат в армии США, в том числе участвуют в боевых действиях за пределами своей страны.

По показателю ВВП на душу населения Американское Самоа в 2,5 раза перегнало соседнее независимое государство Самоа.



Официальный флаг с 1977 г.

СОЛОМОНОВЫ ОСТРОВА

Соломоновы Острова (Solomon Islands) — страна, занимающая группу одноимённых островов недалеко от экватора в южной части Тихого океана. В состав страны входит меньшая по размерам группа островов Санта-Крус, а также около десятка крупных островов вулканического происхождения, протянувшихся двумя рядами с северо-запада на юго-восток. Общая протяженность гряды (включая острова Санта-Крус) — около 1500 км. Характерен гористый рельеф, максимальные высоты — более 2400 м.

Ближащие соседи: Папуа — Новая Гвинея, Вануату, Тувалу.

Число жителей: 647,6 тыс. чел.

Площадь: 28,9 тыс. кв. км.

Столица: Хониара (на острове Гуадалканал).

Национальный состав населения: различные народы меланезийской группы (93 %), папуасы, полинезийцы, микронезийцы.

Языки: английский (официальный), неосоломоник (смесь английского и меланезийских языков), несколько десятков меланезийских языков, полинезийские и микронезийские языки.

Религия: христианство (96 %), традиционные культы (4 %).

Грамотность: нет данных.

ВВП на душу населения: \$ 2093.

Флаг принят 18 ноября 1977 г.

Пропорции флага: 1 : 2.

Соломоновы острова впервые были заселены около 40 тыс. лет назад выходцами из района Новой Гвинеи. Первыми поселенцами, вероятно, были предки папуасских народов. Около 5 тыс. лет назад тем же маршрутом сюда пришли протомеланезийцы. В последующие времена на некоторых островах поселились полинезийцы

(выходцы из более восточных районов Океании) и микронезийцы (переселенцы с севера). К моменту встречи с европейцами все эти народы находились примерно на одном уровне социально-экономического развития. Они занимались примитивным земледелием и рыболовством.

Первыми европейцами, посетившими Соломоновы острова, были испанцы, ведомые капитаном Альваро Менданьей. Он же дал современное название архипелагу. Это событие произошло в 1563 г. С тех пор в течение двух столетий ни одно судно под европейским флагом здесь не появлялось. В 1767 г. Соломоновы острова посетила экспедиция под британскими флагами.

С середины 1840-х гг. католические и протестантские проповедники неоднократно предпринимали попытки обосноваться на островах, однако долгое время им это не удавалось. Многие из них были убиты местными жителями.

Первые европейские поселенцы смогли утвердиться на островах только в 1960-х гг. С этого времени архипелаг превратился в один из важнейших районов, поставлявших рабочую силу на плантации Австралии, Фиджи, Самоа и Новой Каледонии. За период с 1863 по 1911 г. с островов было вывезено 40–60 тыс. человек.

Соломоновы острова стали предметом споров между Германией и Великобританией, которые удалось урегулировать только в 1899 г., когда почти все Соломоновы острова были переданы Великобритании в качестве уступки за приобретение Германией островов Самоа; при этом остров Бугенвиль был включён в состав германской Новой Гвинеи (см.: Папуа — Новая Гвинея).

Соломоновы острова были объявлены британским протекторатом. При этом на их территории не было ни одного крупного населённого пункта, который мог бы выполнять столичные функции.

В последующие десятилетия острова оставались слабо развитой территорией, хотя и здесь имели место перемены. С 1907 г. на островах стали создавать плантации кокосовых пальм. В качестве столицы развивался посёлок Хониара.

Во время Второй мировой войны Соломоновы острова превратились в район ожесточённых сражений. На север архипелага вторглись японские войска под флагами с красным солнечным диском. При продвижении на юг они встретили упорное сопротивление британцев. Осенью 1942 г. кровопролитные сражения развернулись на острове Гуадалканал, в это же время в районе Соломоновых островов произошло несколько крупных морских сражений. В начале 1943 г. начался отвод японских войск с Гуадалканала, впоследствии и другие острова были заняты войсками под флагами США и Великобритании.

После Второй мировой войны возникло организованное национально-освободительное движение, подавленное британцами. Постепенно права местных жителей расширялись. Однако лишь в 1976 г. Соломоновым островам было предоставлено внутреннее самоуправление.

В 1978 г. была провозглашена независимость Соломоновых Островов в составе Британского содружества наций. Королева Великобритании осталась формальной главой государства, но реальная власть сосредоточилась в руках парламента и назначаемого им правительства.

Флаг Соломоновых островов стал результатом неофициального конкурса и жарких дебатов, проходивших накануне провозглашения независимости. Он разделён по диагонали тонкой

жёлтой полосой, выходящей из нижнего угла у древка; выше неё расположен синий треугольник, на фоне которого пять белых пятиконечных звёзд выстроились буквой «Х»; ниже жёлтой полосы — зелёный треугольник.

Цвета флага отражают природные особенности страны. Синий цвет, как и на многих флагах Океании, напоминает о водах Тихого океана, омывающих архипелаг. Зелёный цвет — символ островной земли с её буйной вечнозелёной тропической растительностью. Жёлтый цвет указывает на жаркое сияющее солнце.

Пять звёзд указывают на количество провинций, на которые была разделена страна. Расположение звёзд напоминает о наличии двух цепочек островов, соприкасающихся между собой. Впоследствии число провинций увеличилось до восьми, однако рисунок флага изменять не стали.

В настоящее время на Соломоновых Островах существует довольно развитая многопартийная система. В 2000 г. на Гуадалканале вспыхнули кровавые столкновения на межнациональной почве, в результате которых 60 тыс. выходцев с острова Малаита были вынуждены вернуться на родину.

Экономика страны по-прежнему отсталая, хотя и здесь произошли изменения. Раньше основной статьёй экспорта была копра, получаемая из орехов кокосовой пальмы. Теперь на экспорт идут продукты рыболовства и лесной промышленности. На островах открыты месторождения различных полезных ископаемых, но разработка их не ведётся.



Официальный флаг с 2009 г.



Неофициальный флаг, 1986–2008 гг.

ТОКЕЛАУ

Токелау (Tokelau) — владение (самоуправляемая территория) Новой Зеландии.

Острова лежат в южной части Тихого океана, примерно на половине пути от Новой Зеландии до Гавайских островов.

Архипелаг составляют три низких коралловых атолла, окружающих большие лагуны. В ширину самый крупный остров не превышает 400 м. Максимальная высота — 5 м.

Ближайшие соседи: Тувалу, Кирибати, Самоа, Американское Самоа, а также принадлежащие Новой Зеландии Острова Кука и принадлежащие Франции острова Уоллис и Футуна.

Число жителей: 1,3 тыс. чел.

Площадь: 12 кв. км.

Столица: Факаофо (на одноимённом атолле).

Основная национальность: полинезийцы-токелау.

Языки: английский (официальный), токелау (один из полинезийских языков).

Религия: христианство ($\frac{2}{3}$ — конгрегационалисты, $\frac{1}{3}$ — католики).

Грамотность: нет данных.

ВВП на душу населения: около \$ 1000.

Флаг официально принят в 2009 г.

Пропорции флага: 1 : 2.

Первые люди появились на островах Токелау около 1,5 тыс. лет назад. Они приплыли с островов Самоа.

Для европейцев один из атоллов Токелау открыл в 1765 г. английский капитан Байрон, но открытие острова Факаофо произошло только в 1835 г.

В 1850–1870-х гг. сотни жителей вывезли на плантации Южной Америки.

В 1877 г. Великобритания провозгласила протекторат над островами Токелау, а в 1916 г. присоединила их к своей колонии Острова Гилберта

и Эллис. В 1926 г. острова были переданы под управление Новой Зеландии.

В 1948 г. острова Токелау были официально включены в состав Новой Зеландии в качестве «несамоуправляемой территории». В 1977 г. им было предоставлено ограниченное самоуправление. Полномочиями по управлению островами обладает администратор, назначаемый правительством Новой Зеландии, однако местный парламент избирает главу правительства. Жители Токелау добиваются получения статуса территории, находящейся в свободной ассоциации с Новой Зеландией.

В 1986 г. у островов появился неофициальный флаг — синее полотнище с эмблемой.

Основной элемент эмблемы — три концентрические полосы жёлтого цвета, прерываемые изображениями зелёной пальмы и трёх маленьких пятиконечных белых звёзд. Символика флага проста — синий цвет означает океан; три звезды — три атолла, составляющие Токелау; жёлтые круги напоминают о круговой форме атоллов. Кокосовая пальма — основа экономики.

В 2009 г. принят официальный флаг — синее полотнище с жёлтым изображением каноэ под парусом и белым созвездием Южный Крест (четыре звезды указывают на связи с Новой Зеландией, а не с Австралией, на флаге которой пять звёзд).

У Токелау слабая экономика. Её основа — натуральное сельское хозяйство и рыболовство. Многие жители вынуждены переезжать на Новую Зеландию. Их денежные переводы на родину — важный источник доходов островов. Токелау получает финансовую помощь от Новой Зеландии.

ТОНГА

Королевство Тонга (*Pule-anga Fakaku-i o Tonga; The Kingdom of Tonga*) — группа островов в южной части Тихого океана, расположенная примерно на трети пути от Новой Зеландии до Гавайских островов. Название архипелага: острова Дружбы.

Состоит из двух цепочек островов, протянувшихся с севера на юг на 700 км. Общее число островов архипелага — около 200. Острова западной цепочки вулканического происхождения с высотами до 1000 м, восточной цепочки — преимущественно коралловые, низменные.

Ближайшие соседи: Фиджи, Самоа, Американское Самоа, принадлежащие Франции острова Уоллис и Футуна, принадлежащий Новой Зеландии остров Ниуэ.

Число жителей: 106 тыс. чел.

Площадь: 748 кв. км.

Столица: Нукуалофа (на острове Тонгатапу).

Национальный состав населения: тонганцы (один из полинезийских народов).

Языки: тонганский (официальный), английский (официальный).

Религия: христианство (большинство — методисты; остальные — католики).

Грамотность: 98 %.

ВВП на душу населения: \$ 5359.

Флаг принят в 1864 г.

Пропорции флага: 1 : 2.

Острова Тонга были заселены выходцами с островов Фиджи более 3 тыс. лет назад. На Тонга и соседних островах Самоа оформилась новая культурная и языковая общность полинезийцев, впоследствии расселившаяся на многих островах Океании: от Гавайев на севере до Новой Зеландии на юге, от Тувалу на западе, до острова Пасхи на востоке.

Начиная с X в. характерной чертой общественных отношений на Тонга был культ верховных вождей. Их почитали потомками бога, преклонение перед ними доходило до человеческих жертвоприношений. Впрочем, со временем развернулась борьба между тремя кланами вождей за реальную власть на островах.

Первыми из европейцев к берегам Тонга прибыли голландцы — в 1616 г. здесь побывала экспедиция капитанов Схаутена и Лемера под флагом Нидерландов. Открытие островов продолжили англичане и испанцы.

Уже в 1797 г. на Тонга прибыли первые христианские миссионеры из Лондона, но только в 1828 г. им удалось утвердиться здесь и начать обращение местных жителей в христианскую веру в соответствии с канонами методистской церкви.

В течение первой половины XIX в. на островах происходили многочисленные междоусобные столкновения, вызванные борьбой между кланами.


В 1865 г. один из вождей из клана туиканокуполу сумел сосредоточить власть в своих руках. При этом он опирался на христианство как на религию, способствующую консолидации власти. В 1875 г. он провозгласил себя королём Тонга под именем Джордж I Тупоу. Объединение страны под началом одного правителя позволило королевству сохранить независимость во время активной европейской колонизации Океании.

Тогда же появился первый флаг королевства Тонга — белое полотнище с монограммой из букв «М» и «А» в центре и четырьмя греческими крестами синего и красного цветов слева и справа от монограммы. Рисунок флага указывал на церковное влияние.


В 1862 г. король Джордж I Тупоу принял решение упростить флаг. На белом полотнище в центре разместился только греческий красный



Официальный флаг с 1864 г.



Тонга, 1845–1862 гг.



Тонга, 1862–1864 гг.

крест. Символика флага ещё более подчёркивала приверженность страны христианству — красный крест символизировал кровь Иисуса Христа, пролитую во имя спасения всех людей; белый цвет говорил о чистоте и непорочности. Вскоре, однако, возникли трудности с применением нового флага.

В 1864 г. в Швейцарии состоялась международная конференция 16 стран с целью выработки соглашения о помощи раненым во время военных действий. Так была создана организация Красного Креста. Её символика полностью совпадала с флагом Тонга. По-видимому, участники конференции просто не знали о существовании флага Тонга.

Королю пришлось срочно изменить флаг. Им стало красное полотнище, в верхнем углу у древка расположился старый символ — красный крест на фоне белого прямоугольника. Красный — цвет крови Иисуса Христа, белый — цвет чистоты и непорочности, крест напоминает о принятии королём христианства.

В 1875 г. Тонга получила первую конституцию (действующую с поправками до сих пор), согласно которой «флаг Тонга не может быть изменён никогда».

Европейские державы и США признавали независимость Тонга. За влияние в стране особенно активно соперничали Великобритания и Германия, на долю которых приходилась основная объём внешней торговли. Германия по договору с Тонга получила возможность создать на одном из островов угольную базу для своего флота. Однако позиции Великобритании оказались сильнее — в 1900 г. эта страна установила протекторат над Тонга. Королевская власть сохранялась, но Великобритания получила контроль над внешней политикой страны, отвечала за её оборону, а британский консул фактиче-

ски контролировал правительство. Британский «Юнион Джек» стал теснить флаг королевства и на самих островах Тонга.

В декабре 1914 г. король Джордж Тупоу II провёл в стране важную конституционную реформу, в результате которой сильные изменения претерпел национальный парламент. Теперь вместо представительства в нём 32 наследственных делегатов в законодательном органе королевства за знатью закреплялись лишь 7 мест (эти парламентарии избирались парами из своего состава). Одновременно с 32 до 7 мест было уменьшено и количество выборных представителей от простого народа Тонга. Монарх, в свою очередь, наделялся правом назначать в правительстве любое количество министров, правда, по согласованию с британским уполномоченным.

Эта система власти не менялась до 1960-х гг. Лишь в 1968 г. между Тонга и Великобританией было заключено соглашение о постепенном сокращении британского присутствия. В июне 1970 г. была провозглашена независимость королевства Тонга.

С 2010 г. проведена реформа парламента — число депутатов, избираемых народом, увеличено до 17, а 9 мест закреплено за парами. Впервые в парламенте знать оказалась в меньшинстве.

Несмотря на все изменения политической системы, флаг страны остался без изменений с 1864 г. Флаг Тонга — самый старый в регионе Океании и Австралии.

Жизнь на островах Тонга остаётся во многом традиционной. Основу экономики составляет сельское хозяйство (выращивание кокосов, бананов и др.), его продукция составляет $\frac{2}{3}$ экспорта. Главным источником поступлений валюты стал туризм. Страна остаётся в зависимости от внешней помощи и от денежных переводов тонганцев, работающих за рубежом.

ТУВАЛУ

Тувалу (Tuvalu) — независимое государство на островах архипелага Эллис в южной части Тихого океана, примерно на полпути между Гавайскими островами и Австралией. Архипелаг представляет собой раздвоенную цепочку из 9 атоллов и отдельных коралловых островов, протянувшуюся в направлении с северо-запада на юго-восток.

Рельеф: низменный, не более 5 м над уровнем моря.

Ближайшие соседи: островные государства Кирибати, Соломоновы Острова, принадлежащие Новой Зеландии Острова Токелау, принадлежащие Франции Острова Уоллис и Футуна.

Число жителей: 11 тыс. чел.

Площадь: 26 кв. км.

Столица: Фунафути (на одноимённом атолле).

Основная национальность: тувалу (одна из этнических групп полинезийцев).

Языки: английский (официальный), тувалу-анский (официальный).

Религия: христианство (главным образом конгрегационалисты — последователи Церкви Тувалу).

Грамотность: нет данных.

ВВП на душу населения: \$ 3636.

Флаг принят 1 октября 1978 г.

Пропорции флага: 1 : 2.

Заселение островов Эллис было начато полинезийцами (переселенцами с Самоа) около 1500 лет назад.

Некоторые из островов были открыты испанцами в XVI в., однако наиболее важные, включая атолл Фунафути, были открыты только в 1819–1825 гг. мореплавателями под звёздно-полосатыми американскими флагами. Тогда же островам было дано название Эллис.

Долгие годы острова оставались практически изолированными от остального мира. До 1820 г. мимо архипелага прошло всего 11 кораблей. После этого интенсивность морских связей увеличилась. На острова стали заходить суда китобоев, которые нуждались в пополнении запасов питьевой воды и древесины. Китобойный промысел процветал вплоть до последней трети XIX в., когда вместо китового жира, применявшегося как смазочный материал или топливо для освещения, стали распространяться более дешёвые нефтепродукты.


В середине 1850-х гг. австралийские предприниматели обратили внимание на возможности использования насаждений кокосовых пальм для производства копры (высушенная мякоть кокосов, пригодная для производства мыла, масла и др.).

В 1850–1875 гг. многие молодые мужчины были насильственно вывезены с островов для работы на плантациях в Австралии, на Фиджи и Гавайских островах. С островов вывезли не менее 400 человек.

В 1860-х гг. здесь начали действовать английские миссионеры-христиане (произошло это позже, чем на большинстве других островов Океании).

В 1892 г. англичане установили контроль над островами Эллис и соседним архипелагом Гилберта (ныне — в составе Кирибати), объявив их единым протекторатом Великобритании. Формально власть находилась в руках местных правителей, а Великобритания лишь заботилась о защите страны от внешних посягательств, в её руках находилась оборона и внешняя политика. На деле все рычаги власти находились у британцев. В 1916 г. на месте протектората учредили британскую колонию Острова Гилберта и Эллис.

Административное объединение Островов Гилберта и Эллис вызывало недовольство жите-



Официальный флаг с 1978 г.



Острова Гилберта и Эллис, 1937–1979 гг.



Эмблема на флаге Островов Гилберта и Эллис



Тувалу, 1975–1978 гг.



Эмблема на флаге Тувалу,
1975–1978 гг.



Тувалу, 1995–1997 гг.

лей двух архипелагов, поскольку они принадлежали к разным этническим группам и говорили на совершенно разных языках (жители Островов Гилберта — микронезийцы). Особенно ущемлёнными чувствовали себя жители островов Эллис, так как административный центр протектората находился на более заселённом архипелаге Гилберта.

В 1937 г. Островам Гилберта и Эллис были пожалованы герб и флаг. В качестве основы для флага колонии был использован британский синий флаг с изображением «Юнион Джека» в верхнем углу у древка. На синем поле помещался герб колонии — над волнами Тихого океана располагается красное поле с изображением восходящего солнца и парящей птицы фрегата. Символика флага была очевидна — герб указывал на роль островов в утверждении господства на море, а основа флага в виде синего британского флага свидетельствовала о колониальной зависимости от Великобритании (см.: Кирибати).

В годы Второй мировой войны на островах Эллис высадились войска под звёздно-полосатыми американскими флагами. Отсюда было организовано наступление на острова Гилберта, которые были оккупированы японцами.

В послевоенный период британское правительство было вынуждено создать выборные органы власти в колонии и постепенно расширять их полномочия.

В 1974 г. на островах Эллис прошёл референдум, в ходе которого 90 % жителей архипелага высказались за отделение от объединённой колонии, искусственно созданной Великобританией в начале XX в.

В 1975–1978 гг. на островах Эллис существовала колония, получившая название Тувалу (название страны в переводе означает «восемь островов» или «восемь стоящих вместе»; число восемь — это количество заселённых атоллов). У колонии Тувалу был собственный флаг — на

традиционном синем флаге с «Юнион Джеком» поместили белый круг с гербом колонии — щит с изображением здания парламента, стоящего на берегу океана и надписью на тувалуанском языке: «Тувалу — за всемогущего Бога». В этот период на Тувалу проходила подготовка к обретению независимости, в частности был проведён конкурс проектов флага будущего государства.

1 октября 1978 г. в Фунафути состоялась церемония провозглашения независимости Тувалу. Главным событием стал торжественный подъём нового флага Тувалу.

На флаге, как и на ранее существовавших колониальных знамёнах, сохранилось изображение «Юнион Джека», что должно было подчеркнуть участие Тувалу в Британском содружестве наций и сохранение за королевой Великобритании формальных полномочий главы государства. Вместе с тем основной цвет флага претерпел изменения. Синее полотнище заменили на голубое (бирюзовое). Это указывало на возросшую самостоятельность страны и позволяло легче отличить флаг Тувалу от знамён Австралии и Новой Зеландии (ранее такой приём был применён при создании флага Фиджи).

На голубом поле, которое символизировало также Тихий океан, разместили девять жёлтых пятиконечных звёзд — по числу крупных атоллов. Интересно, что авторы флага стремились показать звёздами взаимное расположение атоллов подобно тому, как это делается на географических картах, однако двусторонность флага и заранее заданная композиция с расположением «Юнион Джека» в верхнем углу у древка не позволили этого сделать. При эталонном изображении флага (древко — слева от полотнища) расположение звёзд показывает, что архипелаг вытянут с северо-востока на юго-запад, что не соответствует действительности. Более правдоподобно изображение архипелага читается на обратной стороне флага, когда древко оказыва-

ется справа от полотнища. Найденное авторами флага композиционное решение трудно назвать удачным.

В 1995 г. на Тувалу был введен новый флаг. В это время в стране росло недовольство происходившим сокращением финансовой помощи со стороны Великобритании. Недовольство вызывало и слишком большое вмешательство в политическую жизнь острова генерал-губернатора, представлявшего королеву Великобритании. Среди части политиков стала популярной идея постепенного отдаления от Британии с перспективой лишения королевы статуса главы государства. Именно с этими настроениями была связана смена флага.

На новом флаге Тувалу не было «Юнион Джека». Полотнище составляли три горизонтальные полосы: широкая голубая в центре и две более узкие красные — по верхнему и нижнему краю; их разделяли узкие белые полосы. У древка на синей полосе разместили белый треугольник с гербом Тувалу — таким же, как на флаге 1975–1978 гг.


В стороне, противоположной от древка, на фоне полос красного и синего цвета расположили восемь белых пятиконечных звезд (по числу заселённых атоллов), причём, как и на предыдущем флаге Тувалу, правильное расположение звезд-островов показано на обратной стороне полотнища.

В 1997 г. по итогам парламентских выборов на Тувалу произошла смена власти — новое правительство вернуло первоначальный вариант флага. С тех пор флаг страны не менялся.

По своим экономическим возможностям Тувалу — одна из самых проблемных стран региона. Здесь мало возможностей для развития земледелия (за исключением выращивания кокосовых пальм). Нет полезных ископаемых. Треть работоспособного населения вынуждена трудиться за границей. Страна имеет хронический дефицит внешней торговли. Правительство Тувалу вынуждено жить в режиме экономии государственных средств. Долгие годы страна не могла позволить себе даже вступление в ООН, так как экономила на представительских расходах, поэтому флаг Тувалу у штаб-квартиры этой организации в Нью-Йорке появился только в 2000 г.

Более или менее успешный сектор экономики — рыболовство и продажа прав на вылов рыбы в экономической зоне Тувалу. Страна зависит от помощи иностранных государств (Великобритании, Австралии, Новой Зеландии, а также Японии и Кореи).

Дополнительные доходы даёт продажа почтовых марок, высоко ценимых коллекционерами. Ещё один способ заработать деньги появился у Тувалу благодаря развитию Интернета. У Тувалу оказался очень привлекательный домен «.tv», совпадающий с аббревиатурой телевидения.



Официальный флаг с 1970 г.



Эмблема на флаге



Королевство Фиджи, 1871–1874 гг.



Протекторат Фиджи, 1908–1974 гг.

ФИДЖИ

Республика Островов Фиджи (Republic of The Fiji Islands) — государство, занимающее одноимённый архипелаг в южной части Тихого океана. Расположено на расстоянии трети пути от Новой Зеландии до Гавайских островов.

Архипелаг Фиджи состоит из 360 островов.

Крупные острова — вулканического происхождения с преобладанием горного рельефа (высота до 1200–1300 м). В состав архипелага входят и многочисленные низменные коралловые острова, в том числе и атоллы. На востоке страны коралловые острова образуют обширный архипелаг Лау.

Ближайшие соседи: Вануату, Тувалу, Тонга, принадлежащие Франции Острова Уоллис и Футуна и Новая Каледония.

Число жителей: 920 тыс. чел.

Площадь: 18 тыс. кв. км.

Столица: Сува (на острове Вити-Леву).

Национальный состав населения: фиджийцы (46 %), потомки выходцев из Индии и других стран Южной Азии (50 %).

Языки: английский (официальный), фиджийский, хинди, тамильский и др.

Религия: христианство (52 %), индуизм (38 %), ислам (8 %).

Грамотность: 94 %.

ВВП на душу населения: \$ 9375.

Флаг принят 10 октября 1970 г.

Пропорции флага: 1 : 2.

Острова Фиджи были заселены около 3500 лет назад группами меланезийцев — выходцами с архипелага Новые Гибриды (Вануату). Переселенцы говорили на разных языках. Длительное время языковое разнообразие сохранялось среди меланезийцев Фиджи. Основными занятиями древних фиджийцев было земледелие и рыболовство.

Дальнейшие миграции в восточном направлении от Фиджи привели к формированию на Самоа и Тонга полинезийской культурной общности. Первыми европейцами, побывавшими у берегов Фиджи в 1643 г., были участники экспедиции под голландскими флагами во главе с Абе́лем Тасма́ном. В 1774 г. острова Фиджи посетила экспедиция британского капитана Джеймса Кука. В начале XIX в. острова стали привлекать внимание европейцев, торговавших сандаловым деревом, древесина которого пользовалась большим спросом в Китае.

В отличие от других районов с меланезийским населением, на Фиджи (как и в Полинезии) существовало довольно дифференцированное общество. Среди общинников выделялся класс вождей, возникли крупные вожества. К моменту появления европейцев здесь насчитывалось несколько таких вожеств, которые постоянно враждовали между собой. Результатом контактов с европейцами стало появление огнестрельного оружия, что способствовало ещё большему кровопролитию. По некоторым подсчётам, на островах в междоусобных стычках ежегодно погибало 1,5–2 тыс. человек. Население сокращалось также из-за инфекционных болезней, занесённых сюда из Европы.

В 1820 г. христианским миссионерам из Великобритании удалось начать успешную проповедническую деятельность на архипелаге Лау. Отсюда и с других небольших островов европейское влияние постепенно проникало на Вити-Леву и Вануа-Леву — самые крупные острова Фиджи.

В 1860-х гг. европейцы стали организовывать здесь первые плантации по выращиванию хлопчатника. Для организации мирной жизни и прекращения кровопролития стране остро требовалось наличие единой власти. В 1871 г. принявший христианство вождь Какобау объединил Фиджи в единое королевство. Его флагом

стало полотнище из двух вертикальных полос белого и голубого цветов (белая часть — у древка). В центре флага расположился герб — увенчанный короной красный щит с белым летящим голубем, несущим в клюве оливковую ветвь.

Флаг и герб были созданы под явным европейским влиянием. Символика герба, христианская по происхождению, указывала на стремление страны к мирной жизни.

Королевство испытывало постоянное давление со стороны различных европейских держав и США. Король Фиджи был вынужден обратиться к Великобритании с просьбой о поддержке, и в 1874 г. страна стала британским протекторатом.

В 1870-х гг. плантации хлопчатника в связи с изменением цен на мировых рынках уступили место плантациям сахарного тростника. Для работы на них в страну стали ввозить рабочих из Британской Индии и с некоторых островов Океании. За период 1879–1916 гг. в страну въехало более 60 тыс. иностранцев.

На смену флагу королевства пришли британские колониальные флаги. В 1908 г. для Фиджи разработали герб, используемый до сих пор. Изображение его поместили на колониальный флаг, выполненный на базе британского синего флага: в верхнем углу у древка разместили «Юнион Джек», а на синем поле флага — герб. Композиция флага напоминала стяги Австралии и Новой Зеландии, а также многих колоний Великобритании.

На гербе Фиджи поместили щит с красным прямым крестом Святого Георгия на белом фоне — символом Англии; в верхней части щита расположилась красная полоса с изображением льва (символ британской монархии), держаще-

го в лапах кокосовый орех (символ местного сельского хозяйства); в трёх углах герба расположили изображения сахарного тростника, кокосовых пальм и гроздь бананов — типичных сельскохозяйственных растений острова; четвертый угол заняло изображение белого голубя с оливковой ветвью — напоминание о старом гербе королевства Фиджи.

В 1970 г. Фиджи получили независимость, но сохранили связи со своей бывшей метрополией в форме участия в Британском Содружестве. Королева Великобритании считается главой государства, хотя реальная власть находится в руках местного правительства во главе с премьер-министром.

За основу флаг независимого Фиджи был взят стяг колониального времени — сохранён «Юнион Джек». Эмблема на флаге — упрощённый герб Фиджи. Изменился основной цвет полотнища флага. Он стал голубым. Этот цвет символизирует Тихий океан, омывающий острова, но главная причина изменения цвета флага была в желании сделать его отличным от флагов Австралии и Новой Зеландии — наиболее крупных стран региона Австралии и Океании, чьи корабли нередко появляются у берегов Фиджи. Впоследствии подобная смена цвета была проведена на Тувалу, чей флаг стал напоминать фиджийский, но судов под этим флагом очень немного.

Экономика Фиджи на фоне большинства других стран Океании отличается своеобразием. В главной отрасли — сельском хозяйстве — важную роль играет выращивание сахарного тростника на экспорт. Развит туризм, ежегодно сюда приезжает около 300 тыс. гостей.



Современный герб Фиджи



Флаг территории с 1985 г.



Королевство Таити, до 1838 г.



Таити, протекторат, 1838–1880 гг.



Маркизские острова

ФРАНЦУЗСКАЯ ПОЛИНЕЗИЯ

Территория Французская Полинезия (Territoire de la Polynésie Française) — заморская территория Франции. Неофициальное название — Восточная Полинезия. Обладает значительной самостоятельностью в вопросах внутренней политики, Франция отвечает за внешнюю политику и оборону.

Острова лежат в южной части Тихого океана, примерно на половине пути между Южной Америкой и Австралией.

В состав Французской Полинезии входит несколько архипелагов: острова Общества (самый крупный из них — остров Таити), острова Туамоту, Маркизские острова. Острова разбросаны на огромном пространстве в 2 млн кв. км.

Встречаются высокие (до 2200 м) острова вулканического происхождения, но большая часть — низменные коралловые, в том числе многочисленные атоллы, поднимающиеся над уровнем моря на 1,5–2 м.

Ближайшие соседи: Кирибати и принадлежащие Новой Зеландии Острова Кука и Питкэрн. Число жителей: 289 тыс. чел.

Площадь: 4 тыс. кв. км.

Столица: Папее́те (на острове Таити в островах Общества).

Основная национальность: полинезийцы (78 %), китайцы (12 %), французы (10 %).

Языки: французский (официальный) и таитянский (официальный, один из полинезийских языков).

Религия: христианство (54 % — протестанты, 16 % — католики), другие религии (16 %).

Грамотность: 98 %.

ВВП на душу населения: \$ 24 100.

Флаг принят 29 июня 1985 г.

Пропорции флага: 2 : 3.

Заселение островов Восточной Полинезии началось около 1700 лет назад. Первыми жителями были полинезийцы с островов Самоа. Раньше всего были заселены Маркизские острова. Затем стали обитаемы острова Общества (около 1200 лет назад), еще позже — Туамоту и Тубуаи. В дальнейшем Восточная Полинезия сыграла выдающуюся роль как район, из которого происходило заселение отдалённых островов Полинезии — Новой Зеландии, Гавайев, острова Пасхи, а также островов Кука. Основным занятием древних полинезийцев было выращивание кокосовой пальмы и других сельскохозяйственных продуктов, а также рыболовство.

Ко времени появления европейцев общественное развитие островов Восточной Полинезии достигло стадии с явно выраженной социальной дифференциацией. Господствующее положение в нём занимали вожди. Наиболее развитым и хорошо населённым был остров Таити, представлявший собой единое вожжество.

Первыми европейскими кораблями у берегов Восточной Полинезии были суда под испанскими флагами, не раз посещавшие этот район Тихого океана в конце XVI — начале XVII в. Значительные открытия были сделаны и в более поздние времена. В 1767 г. экипажем знаменитого британского судна «Баунти» (см.: Питкэрн) был открыт Таити — крупнейший из островов Восточной Полинезии. В последней трети XVIII в. у берегов Таити побывали также экспедиции знаменитых капитанов британца Джеймса Кука и француза Луи Бутенвиля.

В начале XIX в. около двух десятков атоллов в архипелаге Туамоту были открыты многочисленными экспедициями под российскими флагами. Особую активность проявила экспедиция первооткрывателей Антарктиды капитанов Фаддея Беллинсгаузена и Михаила Лазарева на шлюпах «Восток» и «Мирный». После этого открытые россиянами атоллы долгое время носи-

ли русские названия, но сейчас им возвращены полинезийские имена.

Первыми европейцами, поселившимися на острове, стали христианские миссионеры из Англии и Франции, прибывавшие сюда с конца XVIII в. Особую роль сыграло принятие в 1815 г. христианства Помаре II — вождём, установившим контроль над островом Таити и соседним островом Мурее.

Быстрое распространение христианства способствовало тому, что миссионеры установили контроль над социальной и политической жизнью островов. Общение с европейцами подтолкнуло некоторых местных вождей к введению флагов.

Наиболее известен в этот период флаг королевства Таити, созданного Помаре II. Полотнище этого флага состояло из трёх горизонтальных полос красного, белого и красного цветов. Таким образом, расцветка флага полностью совпадала с нынешним флагом Австрии. Впрочем, это совпадение было совершенно случайным, просто красный цвет был наиболее популярным в Океании того времени.

За влияние в Восточной Полинезии соперничали Великобритания и Франция. В конце концов в этом соперничестве верх одержали французы, чему предшествовали драматические события. В 1835 г. Помаре IV, королева Таити, выслала из страны двух французских миссионеров. В ответ к берегам острова была направлена военная экспедиция под французским королевским флагом. В результате в 1838 г. Франция добилась протектората над Таити, что получило международное признание в 1843 г. Полинезийцы пытались оказывать сопротивление до 1846 г., когда пали последние горные укрепления восставших. В связи с установлением режима протектората флаг Таити был изменён: красно-бело-красная расцветка сохранилась, но в верхнем углу у древка поместили изображение французского триколора.

В последующие годы французский протекторат был установлен и над другими островами Восточной Полинезии.

В 1880 г. король Помаре V, унаследовавший престол от матери, был вынужден окончательно уступить страну Франции. Режим протектората был ликвидирован. Флаг протектората перестали использовать. Таити и некоторые другие острова превратились в обычную колонию Франции, к управлению которой местные жители не имели никакого отношения. В последующие два десятилетия к колонии были присоединены и другие части Восточной Полинезии. В 1903 г. формирование колонии было завершено, когда к ней присоединили Маркизские острова. В качестве флага колониальные власти использовали французский триколор.

Французы хотели развивать на островах плантационное хозяйство по выращиванию кофе, сахарного тростника, ванили и других тропических культур. Нехватку рабочих рук стали пополнять с помощью рабочих-контрактников из Китая.

В годы Второй мировой войны острова использовались как тыловая база войск США. Американское влияние и общий демократический подъём в послевоенной Франции способствовали переменам. Уже в 1946 г. прошли выборы в парламент Французской Полинезии, который получил возможность формировать местное правительство. Страна получила статус заморской территории Франции.

В это время большой популярностью стала пользоваться идея получения полной независимости. На Таити актуальным стало использование старого трёхцветного флага без французского триколора. В 1953 и 1957 гг. на выборах в парламент побеждали сторонники независимости. В 1958 г. был организован референдум по вопросу о будущем статусе страны, на котором, однако, идея независимости не была поддержана.

Французские власти были вынуждены обращать большее внимание на дела своей дальней заморской территории. Два новшества изменили здешнюю жизнь. Во-первых, в 1960-х гг. правительство Франции решило превратить отдалённый атолл Муруроа (в группе островов Туамоту) в место испытания ядерного оружия. Во-вторых, в 1963 г. в Папеезе был построен международный аэропорт, что дало мощный толчок развитию туризма. В результате значительная часть жителей Французской Полинезии переориентировалась на работу, которая связана с обслуживанием интересов французской армии или туристов. Доходы населения возросли, и число сторонников независимости резко сократилось.

В 1985 г. Франция согласилась на использование флага Французской Полинезии, цвета которого восходят к стягу времён королевства Таити, хотя официальным флагом по-прежнему считается французский триколор. Установлен порядок, когда флаги Франции и Французской Полинезии должны вывешиваться одновременно.

При создании нового флага была учтена необходимость избежать путаницы с флагом Австрии, поэтому соотношение красной, белой и красной горизонтальных полос было принято в пропорции 1:2:1. Для большего отличия от символов времён королевства Таити в центре флага Французской Полинезии на фоне широкой белой полосы поместили круглую эмблему —

плывущую по синим волнам красную пирогу-катамаран под красным парусом, показанную со своей носовой части. На палубе пироги помещены пять крестиков — символическое изображение человеческих фигурок, число которых соответствует количеству департаментов Французской Полинезии. Позади пироги видны золотистые лучи восходящего солнца. Главный элемент эмблемы — двухкорпусная пирога — основное достижение полинезийской культуры прошлого и одновременно символ современной жизни островитян, до сих пор использующих пироги в прибрежном рыболовстве.

Маркизские острова (один из архипелагов, входящих в состав Французской Полинезии), имеют свой собственный неофициальный флаг. Его полотнище составляют две равновеликие горизонтальные полосы жёлтого и красного цветов, а также равносторонний белый треугольник, примыкающий одной из сторон к краю флага у древка. На белом треугольнике — изображение чёрной фигуры, называемой «тики». Жёлтый и красный цвета традиционные для Маркизских островов, белый цвет символизирует мир и прогресс. «Тики» — знак власти традиционных вождей.

Современная экономика Французской Полинезии основана на туризме (сюда ежегодно приезжает более 70 тыс. туристов) и обслуживании военных объектов (хотя ядерные испытания теперь не проводятся).

УОЛЛИС И ФУТУНА

Территория Островов Уоллис и Футуна (Territoire des Iles Wallis et Futuna) — заморская территория Франции. Острова лежат в южной части Тихого океана, примерно в трети пути от Новой Зеландии до Гавайских островов.

В состав территории входят острова Уоллис (главный остров Увеа), а также удалённые от него острова Хорн (главный остров Футуна).

Острова вулканического происхождения окружены коралловыми рифами. Рельеф холмистый, высоты — до 750 м (Футуна).

Ближайшие соседи: Самоа, Фиджи, Тувалу и принадлежащие Новой Зеландии острова Токелау.

Число жителей: 16 тыс. чел.

Площадь: 142 кв. км.

Столица: Мата-Уту (на острове Увеа).

Этнический состав: увеанцы и футунанцы (два полинезийских народа).

Религия: христианство (католицизм).

Грамотность: 50 %.

ВВП на душу населения: \$ 12 640.

Флаг принят в 1888 г., повторно — в 1985 г.

Пропорции флага: 2 : 3.

Острова Уоллис и Хорн были заселены полинезийцами — выходцами с Самоа 1500 лет назад. Острова Хорн были открыты голландцами Якобом Лемером и Виллемом Схаитеном в 1616 г. (названы в память о портовом городке в Голландии), а острова Уоллис — британской экспедицией под руководством капитана Самюэля Уоллиса, в честь которого они и были названы.

Первыми европейскими поселенцами на островах были французские миссионеры, появившиеся здесь в XIX в. Благодаря им население островов было обращено в католицизм, а королева Уоллиса (так на европейский манер именовались главные вожди) восприняла хри-


стианскую символику. На островах Уоллис в это время появился флаг — полотнище традиционного для полинезийцев красного цвета с белым клинчатым крестом в центре, который напоминал модифицированный крест, составленный из четырёх клиньев или треугольников. Считается, что три из них символизировали трёх наследных правителей островов, а четвёртый — Францию.

Фактическое подчинение Франции островов произошло в 1842 г., но формальное решение об установлении протектората было принято только в 1887 г. Через год французским протекторатом стали и острова Хорн. Флаг протектората развивал традиции предыдущего периода — красное полотнище с эмблемой, на которой с помощью четырёх белых треугольников был показан косой (андреевский) крест. В верхнем углу у древка появилось маленькое изображение французского триколора в белой окантовке.


В 1917 г. режим протектората был отменён, и острова стали обычной французской колонией. Единственным символом власти на островах стало французское знамя.

В 1961 г. островам был предоставлен статус заморской территории. Расширились возможности местного самоуправления. В 1985 г. Франция согласилась на использование флага островов Уоллис и Футуна, повторявшего флаг одноимённого протектората, который было разрешено поднимать рядом с французским триколором. В современном понимании красный цвет символизирует отвагу, белый — чистоту высоких идеалов.


На островах Уоллис и Футуна отсталая экономика. Её основу составляют сельское хозяйство и рыболовство. Многие жители уезжают на заработки на Новую Каледонию и в Вануату. Их денежные переводы улучшают экономическое положение островитян.



Флаг островов Уоллис и Футуна с 1985 г.



Королевство Уоллис, 1886–1887 гг.



Уоллис и Футуна, 1887–1910 гг.

Библиографический список

1. Аллен Р. Глобальная экономическая история: краткое введение. М.: Изд-во Института Гайдара, 2013.
2. Амосов М. И., Калоева А. Т., Лимонина И. Г., Сафина С. С. Экономическая география стран Азиатско-Тихоокеанского региона: учебное пособие. СПб.: Изд-во Санкт-Петербургского государственного экономического университета, 2016.
3. Амосов М. И., Москаленко И. Г. Основные вопросы исторической географии Евразийских степей // Доклады XII съезда РГО (Кронштадт, 2005). СПб.: [б. и.], 2005. С. 48–54.
4. Баркер Б. Дж. Флаги мира. Иллюстрированный атлас. М.: Контэнт, 2006.
5. Беллвуд П. Покорение человеком Тихого океана. М.: Наука, 1986.
6. Все страны и территории мира. Новый географический справочник ЦРУ. М.: АСТ, 2009.
7. Знамиеровский А. Флаги. Всемирная энциклопедия. М.: Эксмо, 2008.
8. Иванов К. А. Флаги государств мира. М.: Транспорт, 1971.
9. История Второй мировой войны 1939–1945 гг.: в 12 т. М.: Воениздат, 1973–1982.
10. История Китая / под ред. А. В. Меликсетова. М.: Изд-во МГУ; Оникс 21 век, 2004.
11. Кильюнен К. Государства и флаги: энциклопедия. Таллинн: КПД, 2005.
12. Костантино М. Флаги. Иллюстрированный справочник. М.: Арт-Родник, 2005.
13. Максаковский В. П. Историческая география мира: учебное пособие. М.: Экопрос, 1997.
14. Мельянцев В. А. Восток и Запад во втором тысячелетии: экономика, история и современность. М.: Изд-во МГУ, 1996.
15. Михеев Ю. Я., Дементьев Ю. П., Кожевников В. А. История Кампучии. Краткий очерк. М.: Наука, 1981.
16. Мэддисон Э. Контуры мировой экономики в 1–2030 годах. Очерки по мировой макроэкономической истории. М.: Изд-во Института Гайдара, 2012.
17. Селищев А. С., Селищев Н. А. Китайская экономика в XXI веке. СПб.: Питер, 2004.
18. Страны и народы. Восточная и Центральная Азия. М.: Мысль, 1982.
19. Страны и народы. Юго-Восточная Азия. М.: Мысль, 1979.
20. Страны и народы. Австралия и Океания. Антарктида. М.: Мысль, 1981.
21. Тихонов В. М. История Кореи: в 2 т. М.: Муравей, 2003.
22. Тодер Ф. А. Тайвань и его история (XIX в.). М.: Наука, 1978.
23. Цыганов В. А. История Индонезии: в 2 ч. М.: Изд-во МГУ, 1993.
24. Complete flags of the World. London: Dorling and Kindersley, 2008.
25. McEvedy C. The Penguin Historical Atlas of the Pacific. New York: Penguin Group, 1998.
26. Flags of the World. URL: <https://www.crwflags.com> (дата обращения: 20.07.2018).
27. Wikipedia free encyclopedia. URL: <https://www.en.wikipedia.org> (дата обращения: 20.07.2018).