

Иван Бормотов



**Иван Васильевич Бормотов –** доцент кафедры экономики и управления туризмом и гостиничным хозяйством Майкопского государственного технологического университета, кандидат педагогических наук, мастер спорта по туризму, гид-проводник международного класса, старший инструктор-методист спортивного туризма, Заслуженный путешественник России, Заслуженный работник туризма Республики Адыгея.


Горная Адыгея

Иван Бормотов

Раскинувшееся во всю ширь южного горизонта белоснежное царство гор, всегда манит нас сказочной таинственностью и великолепием ошестившихся грандиозных пиков. Они искрящиеся и сверкающие в лучах солнца, кажутся непреступными и грозными. Эта суровость гор является той загадочной силой притяжения, которая влечет нас в край первозданной природы. Грозные и величественные, могучие и грациозные скальные великаны одеты в белоснежные праздничные папахи из вечных снегов. Здесь высоко в горах, где зима круглый год, холодным и белым сиянием льда правит снежная королева. В это снежное королевство мы мечтаем попасть хоть раз в году. Подняться выше облаков, вдохнуть полной грудью свежий горный воздух, почувствовать на себе штормовую силу ветра, затаить дыхание на краю глубокой пропасти и любоваться открывшимся ошеломляющим видом поднебесной страны, имя которой Горная Адыгея.

ГОРНАЯ  
АДЫГЕЯ





Сначала вас поражает своей свежестью темно-зеленая, сочная окраска невысокой холмистой местности предгорья. Здесь лесистые хребты на своих скатах высвечивают светло-зеленые с желтизной обширные горные сенокосные поляны. Затем она сменяется полосой дальних хвойно-лесистых гор серо-зеленого цвета со скалистым оттенком. И вот уже на самом верхнем ярусе горизонта во всей своей красе раскинулась панорама поднебесных кавказских вершин...




---

*Иван Бормотов*

# ГОРНАЯ АДЫГЕЯ

Новосибирск 2009



84 (2Рос-Рус) 6  
Б 82

**И.В. Бормотов.**

Б-82 Горная Адыгея. – Новосибирск: Издательский дом «Полиграф», 2009. – 96 с.

В книге Горная Адыгея рассказывается об удивительных достопримечательностях Западного Кавказа. Сравнительно на небольшом участке горной местности сосредоточены более 5 тысяч уникальных природных, исторических, археологических и палеонтологических объектов. Среди них белоснежные вершины гор, глубокие каньоны, высокие водопады, таинственные пещеры, древние курганы, крепости и дольмены.

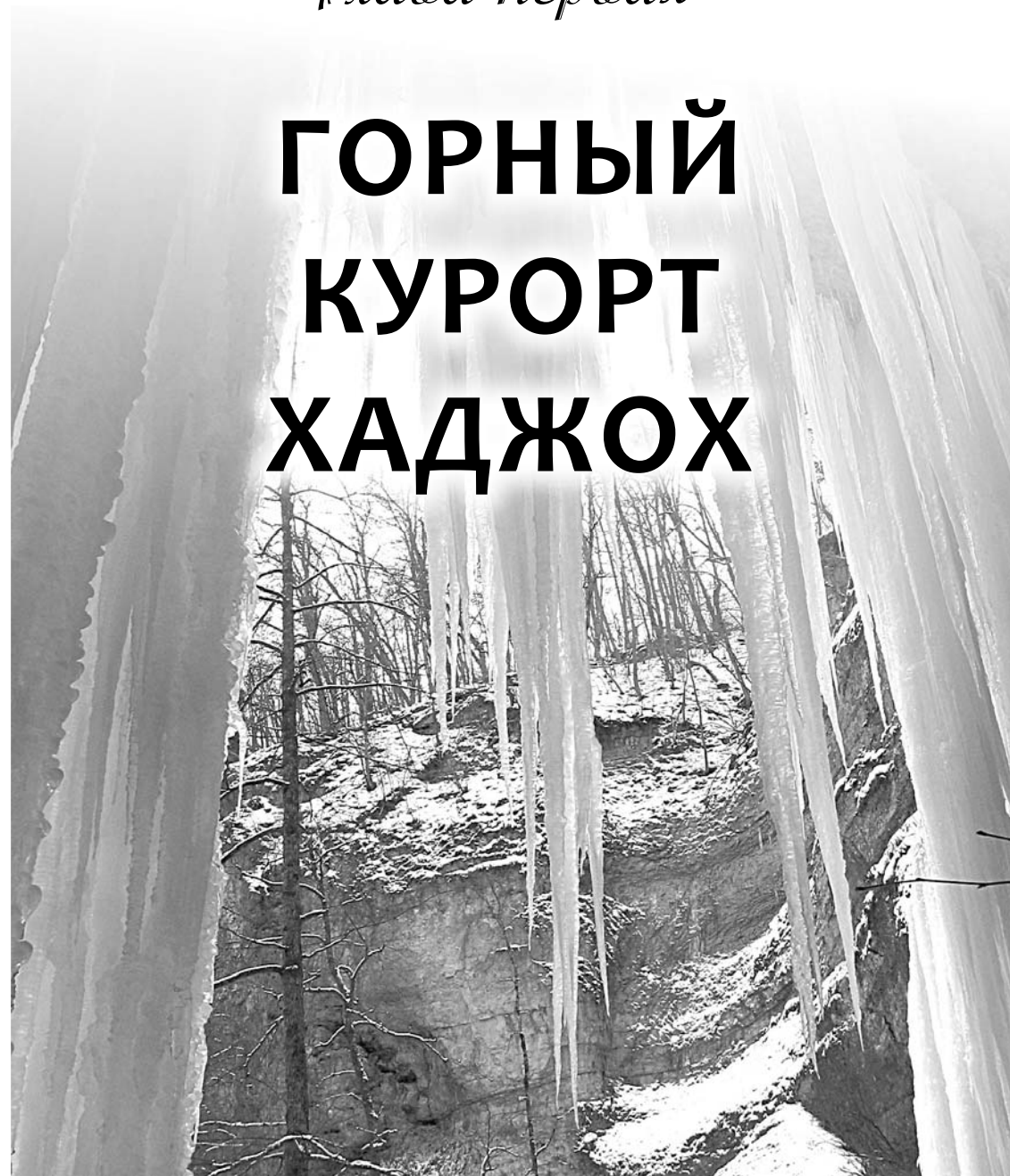
**Книга написана увлекательным восторженным языком о красоте природы, служит своеобразным путеводителем по долине реки Белой и является первым томом из пятитомного сериала раскрывающего сказочную красоту природы Горной Адыгеи.**

ISBN

© И.В. Бормотов, 2009  
© Издательский дом «Полиграф», 2009

## *Глава первая*

# ГОРНЫЙ КУРОРТ ХАДЖОХ





## ГОРНЫЙ КУРОРТ ХАДЖОХ

Если горную Адыгею разделить на отдельные туристские районы и внимательно их рассмотреть, то можно заметить, что они имеют свою неповторимость, «изюминку», ради которой можно идти хоть за тысячу верст. Вот, например, горное местечко Хаджох – это крохотный уголок Швейцарии в Республике Адыгея.

В Хаджохе свой особенный, благодатный и мягкий южный климат. Бывают такие зимы, что в новогодний ясный день выходишь в лес любоваться цветущим ковром цикламенов. Погода здесь теплая, устойчивая, с малым количеством осадков. Хаджох прекрасен и необычен во все времена года. Он укрыт от юго-западных шквальных ветров, приносящих с ледниковых гор дождь, снег и холод, скально-лесистыми высокими хребтами.

Хаджох – понятие емкое, многогранное, но прежде всего это поселок Каменномоетский, населенный горнодобытчиками, лесорубами, плодово-овощеводами и мастерами камнерезного искусства. Ранее здесь был черкесский аул.

В годы Кавказской войны он стал центром сопротивления горцев. Именно сюда Шамиль направил своего наиба Мухаммед Амина для организации сопротивления царским войскам. Хаджох превратился в неприступную крепость, которую обороняло 4-тысячное войско мюридов. Именно Хаджох стал последним населенным пунктом, где закончилась затяжная Кавказская война.

Хаджох в переводе с черкесского – место старых захоронений, или место проживания уважаемых религиозных лидеров, совершивших поход в Мекку, «хадж».

Хаджох можно осмотреть с вершины горы Батарейной, где черкесы в Кавказскую войну соорудили неприступную крепость.

Открывается изумительный вид со стороны громадных скальных бастонов хребта Уна-Коз, от края скальной пропасти на бурную реку Белую, на извилистую ленту дороги, нагромождения камней, прилепившихся к подножию скальных берегов.

А какая величественная, захватывающая дух панорама и с высокого скального хребта Азиш-Тау. Безмолвное величие гор, скальное царство Хаджоха, загадочная, дикая, малоисследованная глубина ущелий – все это у ваших ног.

С головокружительной высоты можно часами наблюдать красоту дикой, необузданной природы и необыкновенных гор. Тут все очаровывает: бездонное ультрамариновое небо, хаотическое нагромождение скал, а

мрачные глубокие ущелья представляют изумительно насыщенный экзотикой пейзаж.

Побывав один раз здесь, вы будете всю жизнь стремиться попасть сюда снова, где особый мир чудесной природы, где вас встречают добрые жители гор, где вам хорошо.

Небольшие домики Хаджоха, утопающие в зелени деревьев, в несколько ярусов расположились на склонах сомкнувшихся хребтов, образуя горное селение и великолепный поселок-сад.

Его уютная долина имеет полный спектр оздоровительных факторов горного курорта: минеральные источники, экологически чистый регион, целебный климат, изобилие овощей, ягод и фруктов.

А какой здесь воздух! Он особенный, всегда свежий, животворящий, кристально-чистый, целебный, головокружительный и пьянящий. Кто хоть раз вдохнет его полной грудью, тот почувствует силу и здоровье, прилив бодрости, свежесть и легкость во всем теле. Он имеет свой таинственный секрет. Природа создала здесь гигантскую воронку из скальных хребтов-куэстов Уна-Коз и Азиш-Тау, которые принимают на себя господствующие горные ветры, идущие с юго-запада.

Воздушные массы, насыщенные озоном в смолистых хвойных заповедных лесах и целебном разнотравье альпийских высокогорных лугов, ежедневно через эту скальную воронку заполняют долину.

Горные ветры-фены, перемещаясь по долине то вверх, то вниз, постоянно проветривают и освежают этот очаровательный уголок.

Воздух, проходя через тенистое узкое ущелье и скальный каньон реки Белой, охлаждается и поступает в поселок прохладным. Создается поразительный природный эффект! Ущелье и глубокий каньон действуют, как большой природный кондиционер, тонированно подавая охлажденный, насыщенный и обогащенный кислородом воздух. Постоянно передвигающийся, еле ощутимый охлажденный поток воздуха, не дает заводиться назойливым насекомым.

Хаджох – уникальный горный курорт Республики Адыгея. Особая привлекательность его живописных окрестностей заставляет тысячи людей ежегодно приезжать сюда. Здесь природа создала целый комплекс необычайно красивых мест.

Восхищает и поражает богатство растительного мира. В лесах множество дикорастущих плодовых и ягодных деревьев. Дикая груша, яблоня, черешня, алыча, пришмугла сменяются деревьями, дающими плоды съедобных орехов – каштанов, «чинариков», лещины, посадками грецкого и «медвежьего» ореха.

В горном лесу наряду с дикорастущими фруктовыми деревьями почти повсеместно встречаются старые черкесские сады и отдельно стоящие гигантские вековые груши. Секрет их долгожительства в том, что на молодой ствол дикорастущей яблони или груши прививают культурную.



---

Вперемежку с фруктовыми деревьями растут и ягодные: кизил, красный и черный боярышник, калина, а их сменяют кустарниковые: ирга, лавровишня, барбарис, шиповник. Только здесь можно встретить толстые плети дикого наскального винограда, его плоды сладки и терпки, как горный мед.

Весь этот фруктово-ягодный рай дополняет изобилие лекарственных, экологически чистых трав, ягод и грибов.

Туристы любят наблюдать ревущие и падающие вниз потоки воды. В них есть такое, что даже при минутном прикосновении к обжигающей прохладой ауре, смешанной с воздухом воды, вызывает неописуемый восторг и радость. У водопадов не бывает грустных людей, здесь забываются все насущные проблемы. Здесь царит атмосфера веселья, улыбок, доброты.

Хрустальные струи падающей воды несут энергию, накопленную в таинственных недрах земли, от животворящей силы солнца и ветра, искрящихся ледников и живой теплоты девственных лесов.

Самые отважные купаются в водопадах, подставляя тело под тугие леденящие и массирующие струи. Ощущения, получаемые в вихре падающей воды, трудно описуемы. Захватывающие дыхание, обжигающие холодом струи, тугие сбивающие с ног потоки, как тысячи иголок, пронизывают обнаженную спину.

В любое время года водопады всегда прекрасны. Летом их прохладная аура пронзается лучами солнца, и тогда переливающаяся радуга играет всеми цветами. Зрелище завораживающее. Весной они многоводны, мутны, их непрерывный грохот слышен издалека. Осенью они тихи, маловодны. Приводопадные заводи-озера инкрустируются опавшей листвой, окрашенной золотой осенью, собирая разноцветные изумительные рисунки зеркального калейдоскопа. Зимой – это царство снежной королевы. Бастионы льда из огромных сосул. Живой гигантский орган. Вода, пульсируя в ледяных лабиринтах, издает божественные звуки разной тональности. От ласкового и тихого журчания с переливистым клекотом до глухого гудящего рокота, усиленного пустотами ледового панциря.

Насколько прекрасна вспененная и застывшая в воздухе вода, трудно описать: миллиарды искрящихся на солнце «алмазов» застывшего водного крошева, словно ажурные белоснежные кружева, щедро усеянные драгоценностями. Дивная суровость зимних водопадов, нарядно одетых природой в узорчатые ледовые кружева, не оставляет никого равнодушным.

Особенно прекрасны стоящие рядом с водопадами деревья. Брызги разбивающейся о каменные монолиты воды попадают на ветки, и они покрываются чудесным бархатистым бисерным узором. Нарядные деревья в алмазных капельках застывшего льда – это остановившееся мгновение быстротекущей жизни.

Других туристов больше привлекают пещеры, их уникальный, лечебный

---

климат, где нет микробов, где дышится легко и свободно, где фантазии природы не имеют границ в создании чудных кружевных колонных залов.

Трудно понять простому человеку стремление людей проникнуть в загадочный и волшебный мир подземелья, где вечно живая капелька воды ваяет, творит, создает прекрасные шедевры вечности. Просто надо быть увлеченным и одержимым. Любить и ценить каменное чудо, понять всю глубину и неповторимость каждого творения природы, подготовить себя к проникновению в этот загадочный и волшебный мир.

А какие здесь экзотические цветы! Практически это круглогодично цветущий край, даже в зимних оттепелях зацветает орешник и кизил. Вы наблюдали когда-нибудь цветущие весной и увядающие осенью леса? Они сочетают в себе все цвета и оттенки от нежно-голубого до ярко-зеленого, от розового до сочного, пурпурно-красного.

Цветущие рододендроны, азалия, лесные и луговые цветы... Их здесь такое множество, что создается впечатление вечноцветущей долины. И действительно, вы не сможете найти здесь такого места, где бы не было цветущих растений.

Хаджох – земля контрастов, с богатейшим прошлым и историческими сокровищами, отображающими развитие и падение древнейших цивилизаций.

Здесь нет места, которого бы не коснулось колесо истории. В его окрестностях масса курганов – захоронений «кочевых империй» и исчезнувших народов – хазар, печенегов, скифов и половцев.

Хаджох по количеству уникальных природных и исторических памятников, восхитительно красивых мест многократно превосходит признанные курорты Юга России. Водопады Руфабго не уступают Агурским водопадам курорта Сочи, ущелье Мешоко суровее и красивее Дантова ущелья курорта Горячий Ключ. Большой гранитный каньон и Хаджохская теснина также оставляют неизгладимые впечатления, как и Юпшарские ворота в курортной зоне Адлера.

Хаджох – это богатейший палеонтологический музей мира под открытым небом. Это гигантский сказочный остров из окаменелых морских животных, существовавших миллионы лет тому назад. Удивительный подводный мир, живший почти во всех эпохах от кембрия до неогена, сохранился здесь в камне.

В глубоких скальных каньонах рек Аминовки, Мезмая, Холодной, Хаджохской, Полковницкой, Мешоко и Руфабго находятся отпечатки гигантских раковин-аммонитов, морских ежей, биллимитов, кораллов и различных представителей ушедшего океана Тетис.

Хаджох – это мечта каждого туриста. Изумительные пейзажи, разнообразная буйная растительность превращают его в настоящий рай для отдыхающих. Сюда ежедневно на прибывающей утром и вечером электричке приезжают сотни любителей природы.



---

Они, как струйки муравьев, с рюкзаками на плечах растекаются по горным ущельям. Их поток не прекращается в любое время года. Им не страшна непогода. В каждом ущелье есть укромный уголок, огромные нависающие скалы и пещеры, скрывающие туристов от дождя. В них всегда сухо и тепло, есть запас дров.

У каждого туриста есть в окрестностях Хаджох свой любимый уголок. Там он максимально отрешается от городской суеты, сливается с природой, подпитывается неумной ее энергией, дающей ему силу, здоровье и бодрость.

У одних это водопады. Их здесь более сорока. Многие из них имеют ласковые названия: Девичьи косы, Шнурочек, Сердце Руфабго.

Других влечет простор. Чтобы горные орлы парили в небе наравне с ними, чтобы видны были белоснежные вершины, их любимые обзорные точки на краю глубоких скальных обрывов, чтобы можно было, свесив ноги в пропасть, смотреть на этот удивительный мир.

Хаджох – родина организованного туризма Республики Адыгея. Именно здесь открылся один из первых маршрутов России через горы к морю. Здесь построена первая турбаза в республике – турбаза «Горная». Она более 60 лет принимает туристов из разных стран мира, России, стран Балтии и СНГ. Она дала путевку в жизнь бывшим своим филиалам – турбазам «Кавказ» и «Лагонаки», экскурсионным объектам – каньон реки Белой Шум и Большая Азишская пещера.

Бывший 30-й Всесоюзный маршрут «По Западному Кавказу» – теперь единственный высокогорный маршрут России на Кавказе. Он по-прежнему продолжает действовать, привлекая своей невероятной магической красотой тысячи туристов. Он является уникальным маршрутом. Только здесь туристы проходят все ландшафтные зоны страны. Начиная от кубанских черноземных степей, широколиственных и хвойных лесов, поднимаясь к субальпийским и альпийским цветущим лугам, вечным снегам и суровым ледникам. Спускаясь на южную сторону Главного Кавказского хребта, они проходят зону лесов колхидского типа и попадают в субтропики к пальмам, бамбуку и магнолиям.

Хаджох – признанный туристский центр России. По своей известности он не уступает Архызу, Теберде, Домбаю и Приэльбрусью.

Здесь проложены спортивные маршруты горного, пешеходного, водного, лыжного, спелео- и велотуризма. На турбазе «Горная» многие годы работал Всесоюзный учебный центр по подготовке спортивных туристских кадров от Международной академии туризма. На скальных полигонах проводят свои соревнования альпинисты, скалолазы, горные туристы, спелеологи и спасатели Министерства чрезвычайных ситуаций.

Хаджох является национальной гордостью Республики Адыгея. Именно здесь сохранились ценнейшие мегалитические сооружения бронзового века – дольмены. Они являются памятниками мирового культурного

---

наследия. «Праотцы» египетских пирамид и сфинксов, они по своей исторической ценности и древности приравнены к мировым чудесам света. В окрестностях Хаджох их ранее насчитывалось более двух сотен.

Пещерные стоянки первобытного человека, древние крепости и курганы – это огромный пласт малоизученных эпох древности. Лишь одно прикосновение к ним вызывает поток патриотических чувств гордости за нашу поистине прекрасную родину.

Хаджох – это удивительное сочетание солнца, скалистых теснин с изумрудными водопадами, фантастически красивыми и таинственными пещерами. Наиболее посещаемых пещер в окрестностях поселка более десяти. Из них самые знаменитые пещеры Духан, Саксофон, Даховская, Глубокая, Сквозная и Тисовая.

Хаджох очаровывает своим неповторимым разнообразием. Его величие и красота воспета в адыгском эпосе. Здесь рождены легенды о красавице Шагуаше, об отважных воинах, братьях Хаджохках, о злом великане Руфабго, о судилище Мухаммед Амина, о Казачьем камне.

Хаджох, щедро одаренный богами, сочетает в себе многогранную культуру древних цивилизаций, непрерывное наследие населяющих его народов, историю развития Кавказа, гостеприимство и хлебосольность жителей. Здесь соблюдаются обычаи горских народов и казачества, проживающих в долине.

Хаджох – это перекресток туристских дорог. Здесь начинаются маршруты в долины рек Даха, Сахрая, Ходзя, Фарса и Курджипса. Отсюда прямой путь на гору Большой Тхач, в поселок Гузерипль и плато Лагонаки. Удачное географическое положение, удобство подъезда делают его наиболее посещаемым туристами.

Здесь изумительные, с прозрачной, холодной водой родники и минеральные источники, великолепные скальные пляжи в «фьордах» каньона и на галечно-песчаных излуцинах реки Белой. Только здесь неповторимые каменные острова Трехглавый дракон и Титаник. Они, словно сказовые статуи, высеченные водой и ветром, поднимаются из реки.

Великий, грандиозный, удивительный, неповторимый, таинственный и завораживающий каньон реки Белой и жемчужные водопады близлежащих ущелий – визитная карточка Хаджох.

Хаджох – это признанный торговый и культурный центр горного ущелья. Сюда на рыночный «пятак» стекаются товары и дары щедрых лесов. Здесь работают клуб, кинотеатр, краеведческий школьный музей, христианская церковь, разветвленная торговая сеть.

Хаджох – это крупный промышленный центр долины. Здесь выращивают на горных склонах яблоки, груши, персики, сливу и алычу. Добывают и перерабатывают лес. Особое место занимает горнодобывающая промышленность по добыче природного известняка и гипса.

Река Белая в Хаджохе занимает центральное место. На ней много



---

таких уединенных уголков, где скальные берега реки сказочно красивы. Здесь есть все для хорошего отдыха: чистая прозрачная вода, ласковое солнце, закипающие в скалах речные пороги.

Нигде в Республике Адыгея вы не найдете другого такого легкодоступного и живописного местечка, как Хаджох и его окрестности. Здесь ждут вас и искренне рады вам. Приезжайте, вы сами увидите божественную красоту природы.

## ТУРИСТСКАЯ «МЕККА»

**П**рирода создала здесь целый «букет» изумительных достопримечательностей. Никакой другой поселок, аул или хутор Республики Адыгея не может сравниться с Хаджохом по наличию в окрестностях чудесных творений природы, многочисленных археологических и исторических памятников, предметов культа и быта жителей древних эпох.

Иностранные туристы, ежегодно приезжающие отдохнуть в горах Адыгеи, с изумлением отмечают красоту диких и необжитых ущелий. Сравнивая нас со Швейцарией, с горными массивами Европы, французских Альп и высоких Татр, они утверждают, что Адыгея не только не уступает им по красоте, но и превосходит их. Ведь горы Адыгеи еще сохранили свою первозданность. Для туристов Москвы, Санкт-Петербурга, Ростова и Краснодара Хаджох – это туристская «Мекка», палаточный рай. В любое время года сюда не ослабевает поток паломников, избравших себе божеством великую красоту природы.

Хаджох с трех сторон защищен от ветров горной грядой. В чашеобразной долине благоприятный климат. Здесь в диком виде произрастает одно из самых долголетних деревьев земли – тис ягодный. На скалистых хребтах растут барбарис, можжевельник, дикий виноград, съедобный каштан.

Хаджох был заселен людьми несколько тысячелетий назад. Древние археологические памятники Хаджох до сегодняшнего дня волнуют умы ученых. Впервые палеолитические стоянки исследовались в конце прошлого и начале этого века учеными-археологами Н.И.Веселовским и А.Л.Формозовым. Сегодня большую исследовательскую работу по изучению древних поселений Хаджох ведет ученый-археолог Н.Ловпаче.

Автотуристы, приезжающие в Хаджох, практически не посещают уникальных ущелий и водопадов. Они довольствуются прекрасными видовыми площадками, уютными полянами с родниками, галечными и песчаными пляжами реки Белой.

А какая здесь экзотическая рыбалка! Многие думают, что царская рыба – форель водится только в верховьях рек Белой, Киши, Безымянки.

---

Но это не так. Выше и ниже Хаджохского каньона, кроме форели, в глубоких заводях ловятся голавль и усач.

Вокруг Хаджох на склонах гор сохранились старые черкесские сады. Адыг, уходящий в горы, должен был посадить яблоню, грушу, орех или каштан. Добрый этот обычай и сегодня приносит людям пользу и благодарность потомков. Иной раз с удивлением встречаешь в горах Хаджох грушу или яблоню в два обхвата, а на ней большие культурные плоды. Люди оберегали лес, заботились о плодородии садов. Лес щедро одаривал их, даже в самые голодные годы люди жили его дарами.

Одно из замечательных мест Хаджох – это «турецкий базар». Людская молва прочно закрепила за ним легенду, что здесь в период проживания адыгов был невольничий рынок. Для этого якобы была выложена широкая площадь из брусчатки.

На самом деле этого ничего не было. Ровную скальную площадку в виде брусчатой мостовой создала сама природа. Но, к сожалению, это прекрасное место администрация поселка долгое время использовала для хранения производственных отходов. А ведь именно в этом месте с многометрового скального обрыва открывается изумительный вид на Хаджохское ущелье.

От «турецкого базара» тропинка поднимается на гору Батарейную к старым черкесским укреплениям и идет по хребту в глубь леса. Здесь на хребте есть еще «белые пятна» Адыгеи – это карстовые пещеры.

Далее очень примечательное место – Юлькины пороги. Природа создала необычные каменные лестницы в хребте. На горе Батарейной, к сожалению, разрушения подверглись крепостные сооружения. Здесь раньше был склад бочкоклепки. Ее пилили в верховье реки Аминовки и подвозили на гору Батарейную. С вершины горы до самого основания был сооружен деревянный желоб для транспортировки клепки вниз. Клепка загружалась в желоб и с грохотом летела в поселок Хаджох. Ежедневно гул и эхо от летящей по желобу клепки разносились по округе.

С южной окраины поселка дорога, прилепившись к огромной нависающей скале, узкой лентой асфальта уходит вверх по долине реки Белой. Здесь начинаются два мощных скальных хребта Уна-Коз и Азиш-Тау. Как два богатыря-воина, они стоят на страже Хаджох. Много миллионов лет они смотрят друг на друга, как бы соревнуясь между собой в силе, красоте и величии.

Река Белая – кавказская пленница, гордая и красивая, сильная и грозная, тихая и покорная, скромная и неутомимая, подобна женщине-горянке.

Ласково и тихо шелестя на Даховских перекатах, она встретила в Хаджохе препятствие. Показывая свой свободолюбивый характер, она с гневом и грохотом обрушилась на своих «притеснителей». Закипая в порогах, прорезала себе путь сквозь скальные тиски и вырвалась на волю.

Вдоль берегов реки Белой в окрестностях Хаджох много уникаль-



---

ных, природных объектов. Но два из них особенные: это скальные монолитные острова. Первый остров как будто бы пришел сюда из прозы Василия Шукшина. Огромное трехглавое чудовище – «Змей Горыныч» перегородило реку и приподняло свои змеиные головы из воды. Три скальные головы в виде трехконечной звезды смотрят в разные стороны, как бы охраняя вход в каньон.

Второй остров в конце поселка. Здесь левый берег реки обрывается скалами в несколько десятков метров. И вот по центру реки из воды возвышается огромная каменная глыба в виде затонувшего корабля под названием «Титаник».

В Адыгее поселок Каменноостровский известен как центр лесной и горнодобывающей промышленности. Но вот как центру развития республиканского туризма ему еще быть. Именно Хаджох, имея столько уникальных объектов, мог бы стать основным источником пополнения бюджета республики за счет туризма. Только здесь можно организовать и осуществить быстро окупаемые туристские проекты, не требующие больших финансовых вложений.

Многочисленные туристы, прибывающие в Хаджох, фактически предоставлены самим себе. А ведь эти потоки туристов можно заставить работать на экономику республики. И это должно быть главной задачей правительственных структур. А туристские услуги им очень нужны. Здесь нет гидов-проводников, автотранспорта для подвоза, магазинов туристского снаряжения, стоянок для автотранспорта, пунктов автосервиса.

Каньон реки Белой и ущелье Руфабго можно оборудовать и за посещение взимать плату. Это защитит уникальные памятники природы от разрушения и захламленности. Позволит более полно и качественно обслужить туристов. А главное – будет открыт еще один источник пополнения бюджета. Хаджох, как широко известный горный курорт юга России, давно уже любим и признан туристами. Сюда никогда не зарастет туристская тропа. Но он давно уже ждет, когда на него обратят внимание специалисты туристской отрасли, бизнесмены, экономисты, планирующие развитие этого региона.

## ТУРБАЗА «ГОРНАЯ»

Хаджохская турбаза «Горная», созданная в 1936 году, является первым и самым крупным туристским учреждением Республики Адыгея. Её живописные окрестности, чистый горный воздух, благодать мягкого южного климата, увлекательные походы издавна привлекают любителей природы, романтики и острых ощущений.

---

Тем, кому посчастливилось достать путевку на турбазу «Горная», знают, что перед ними предстанет изумительная страна гор, которая притягивает туристов со всего света своей неповторимой природой, историческими и культурными памятниками, дружелюбием и истинным гостеприимством обслуживающего персонала.

С первых дней заезда туристов на турбазу их сопровождают теплота и внимание, радушие и доброжелательность, отзывчивость и готовность сделать добро отдыхающим.

Здесь много памятных и исторических мест. Давным-давно тут было дно древнего океана. Природа оставила следы существования морских животных, живших 150 – 200 миллионов лет тому назад. Их можно встретить повсеместно, в глубоких каньонах ущелий Мешоко, Аминовки, Руфабго и в разрезах известняковых карьеров.

Неприступные скалы в окрестностях турбазы использовались под жилища первобытными людьми. Особенно интересны пещерные стоянки первобытного человека в ущелье Мешоко. Они в несколько ярусов расположились в отвесных скалах. К ним проложены маршруты от турбазы. Их много в скальных хребтах Уна-Коз и Азиш-Тау.

На лесных полянах стоят древние мегалитические сооружения – дольмены, которые старше египетских пирамид, являются их первыми прообразами, по ценности и древности превосходят их.

Остатки древних меотских крепостей, городищ, курганов и святилищ задали исторические загадки историкам, археологам и этнографам. Уникальным местом, где осуществлялись древние культовые обряды, является пещера Сквозная. Здесь обнаружены следы обитания древнего человека и предметы быта средневековья.

Еще сохранились фундаменты старых аулов и средневековых поселений, укреплений времен Кавказской войны, когда четырехтысячное черкесское войско под руководством наиба Шамиля Мухаммед Амина обороняло неприступный аул Хаджох. Именно здесь располагалась резиденция черкесских князей.

Люди помнят события минувших войн – гражданской и Великой Отечественной. На турбазе «Горная» располагался штаб фашистской 97-й легкопехотной дивизии, которая вела боевые действия в горах Адыгеи. О событиях тех, тяжелых для страны, дней гостям турбазы поведают свидетели концентрационного лагеря, действовавшего на территории турбазы в период оккупации.

Особую выразительность турбазе «Горная» придает близость горной реки Белой. С высокого берега, на котором стоит турбаза, к реке спускается каменная лестница. Каменный пляж турбазы, выложенный из гигантских плит и до блеска отполированный водой, в любое время года привлекает туристов.

Быстрое течение горной реки не каждый смельчак рискнет преодо-



---

леть. Только местные мальчишки освоили реку. Они купаются под мощным сливом, где каменное русло реки обрывается метровым уступом. Река в этом месте в виде сплошного бушующего вала. Гладкие наклонные каменные плиты русла реки служат детям водной горкой.

Пляж турбазы простирается до самого входа в грандиозный каньон реки. Купание в каньоне – это незабываемые впечатления. Тихая спокойная вода на дне каньона позволяет заплывать в створ гигантской теснины. Высоко над головой скальные стены почти смыкаются, не пропуская солнечных лучей.

Здесь любимое место отдыха туристов турбазы. Захватывающее зрелище скальных теснин каньона с отвесными стенами привораживает туристов. Они с ужасом наблюдают за местными мальчишками, которые с головокружительной высоты, оттолкнувшись от края пропасти, ныряют в темную бездну каньона. В самом узком месте каньон достигает ширины чуть более метра, это расстояние без усилий можно перепрыгнуть. Когда на турбазе отдыхали плановые туристы, для них были сделаны небольшой мостик и перила, чтобы они смогли осмотреть каньон сверху.

Река в этом месте чистая и прозрачная, с зеленоватым оттенком. Она контрастно сочетается с белизной скальных известняковых стен. Все это восхищает и поражает посетителей, которые увозят с собой приятные впечатления о красоте здешней природы.

Любители рыбалки в глубокой заводи каньона ловят рыбу горных рек: форель, усача, голавля и плотву.

Одна из главных привлекательных ценностей турбазы – это фруктовый сад. Он содержит почти все виды фруктовых деревьев. Несколько сортов яблонь, груш, слив, алычи, грецкого, лесного и медвежьего ореха, персиков, черешни, абрикос. Это разнообразие дополняют виноград, шиповник, кизил и ежевика. Из вечнозеленых растений растут туи, сосны, пихты, самшит и падуб.

В саду еще сохранились старые черкесские груши диаметром в два обхвата. Эти гигантские деревья никогда не болеют и до сих пор плодоносят. Сад посажен таким образом, что начинает плодоносить с июня и заканчивает в декабре, когда на первый снег падают яблоки и груши.

Каждый отдыхающий на свой вкус выбирает дерево и свободно питается его плодами. Турбаза особенно прекрасна весной во время цветения сада. Зеленые лужайки с ярко-желтыми лютиками вдруг однажды становятся белыми – это опадает цвет с цветущих яблонь и груш.

Летом плоды наливаются сочной спелостью. По утрам, когда зеленые лужайки покрываются сочными налитыми плодами, отдыхающие с удовольствием приносят их к обеденному столу. Сад настолько урожаен и богат, что ветви даже не выдерживают веса своих плодов. Иногда они обстреливают туристов, падая с перегруженных веток.

На турбазе идеальное место для отдыха с семьей, детских и моло-

---

дежных групп. В окрестностях – масса интересных маршрутов, доступных любому возрасту.

Турбаза обязана своей популярности и успеху местом чудесного расположения в предгорье Западного Кавказа, где горы и массивные леса поглощают друг друга, где климат специально задуман и создан природой для того, чтобы исцелять людей.

Здесь лечит особый состав и вкус чистого горного воздуха, родников и минеральных источников, пробивающихся из монолитных скал. Воздух опьяняет запахом цветущих целебных трав.

Для тех, кто влюблен в горы и не представляет себя без походов, окрестности турбазы являются идеальным природным тренажером, созданным самим Богом. Прелесть его состоит в том, что освещенные солнцем горные пейзажи растекаются в разлитую вокруг синеву и бесконечность.

Смотря в неё, душа освобождается от груза лет, памяти и горя, она как будто расправляет крылья и парит над этой синевой, под высоким небом, ощущая собственную беспредельность. И это похоже на счастье!

А еще есть водопады! Их особая привлекательность заставляет тысячи людей приезжать именно на турбазу «Горная». Возле водопада всегда выются фантастические клубы водного крошева, играющие всеми цветами радуги в лучах солнца.

Туристы стремятся подышать воздухом у водопадов с содержанием озона и чудотворных гидроаэрозолей. Это настоящий природный ингаляторий. А для купающихся в водопадах это еще и подводный массаж с огромной космической энергией и подсознательной информацией Вселенной, дающей бодрость, силу и здоровье.

Среди сада, укрытые ветвями яблонь, стоят уютные одноэтажные коттеджи, в которых живут отдыхающие. Можно, не выходя из домика, распахнув окно, сорвать спеющий плод.

Целебный горный воздух турбазы «Горная» – одна из главных тайн здешних мест. В программе детского оздоровительного лагеря «Горный», где изучаются законы природы, дети распознают эту тайну с первых дней. Чтобы узнать её, надо задержаться до наступления полуночи и вслушаться в тишину. Здесь стоит удивительная, ничем не нарушаемая тишина. На турбазе все замерло и ждет прихода с гор благодатного, настоящего на вечнозеленых пихтах горного ветра – фена.

И вот он пришел. Сначала легкий шелест листочков на огромных старых черкесских грушах, затем его сила возрастает и повсеместно превращает в живой трепет деревьев фруктового сада. Турбаза заполняется горным озоном.

Дети спят, открыв настежь окна и двери летних домиков. Их сон спокоен, глубок и крепок. Прохлада и свежесть, пришедшие с гор, не нарушают их сон. Сон детей не тревожит и писк назойливых комаров и мошек: их просто здесь нет.



---

Утром надо проснуться до восхода солнца и ждать, когда оно взойдет. Главное не опоздать, успеть застать то мгновение, когда высыхает последняя капля росы и воздух начинает постепенно наполняться запахами спеющих груш и яблок, трав и цветов. Каждый следующий доходящий до земли луч солнца отбирает у этого аромата нежность.

Организацией активного отдыха на турбазе занимаются инструктора по туризму, их высокий профессионализм гарантирует безопасность и успех отдыха туристов. Программа оздоровления детей на турбазе «Горная» получила высшую оценку среди детских оздоровительных программ России, ей присвоен федеральный грант. Турбаза заслуженно считается одним из лучших оздоровительных центров России. Здесь сохранились традиции планового и спортивного туризма, дух романтики и приключений.

В просторной и светлой столовой очень вкусно готовят. В баре у горящего камина за чаркой хорошего вина можно отдохнуть после дневного похода в горы. А для любителей «щедрого жара» есть небольшая, но уютная русская баня. Для спортсменов – спортгородок.

В летнее время от подъема до отбоя турбаза пульсирует интересной, полной приключений жизнью. Здесь ежедневно ходят в горы. Как правило, после утренней линейки ни одного человека на турбазе не остается – все на прогулках, экскурсиях и в походах.

Как восхитительны в Хаджохе вечера! Южные, темные, с россыпью крупных мерцающих звезд на бездонном небе. Особенно, когда летают светлячки. Они, как маленькие фонарики-мигалки, прорезают ночную темноту. Вечером турбаза входит в иной, стремительный, эмоциональный, воодушевленный ритм жизни. Веселью нет предела. Сюжетно-ролевые игры, концерты, викторины, конкурсы, спортивные состязания и шуточные турниры, карнавалы, ночи с большим костром и танцами вокруг него. А какая здесь зажигательная дискотека!

Есть на турбазе живописное место, где расступаются кроны огромных тополей, и тогда с высокого берега открывается изумительный вид на скальнолесистые горы, бурлящую глубоко внизу реку Белую. С этого места видны поселок, его домики в окружении садов, устремленные ввысь вершины древних гор, покрытые сплошными девственными лесами. Горную грядку прорезает глубокое и узкое Аминовское ущелье, овеянное огнем и славой далекой горской войны. Всматриваясь в глубину ущелья, чувствуешь его притягательную колдовскую силу.

Существует народная примета: если в Аминовское ущелье села небольшая тучка, то жди непогоды. И эта примета, как самый верный прогноз погоды, всегда сбывается.

Какие здесь изумительные закаты солнца! Они являются вдохновением для творческой работы художников, поэтов и фотографов.

Однажды летним июньским вечером, когда солнце приблизилось к

---

кромке гор, стоя на краю турбазовского обрыва, наблюдали за ошеломляющей по красоте картиной Аминовского ущелья.

Кучевые облака, низко висящие над мрачным ущельем и гонимые ветром, вдруг разорвались, обнажив яркую и чистую полосу голубого неба. За первым разрывом в облаках появился второй, затем третий, и вот уже поток солнечных лучей, широким веером прорвав облачный плен, хлынул на влажную от дождя землю.

Почувствовав живительное прикосновение небесного тепла, она с благоговением впитала его, покрываясь тонкой аурой стелющегося пара. Солнца еще не видно, но его лучи, как десятки прожекторов, не смешиваясь друг с другом, прямыми золотистыми линиями коснулись земли.

Легкие пушистые облака, постепенно перемешиваясь и закручиваясь в спираль, как бы играли солнечными лучами, освещая на земле то лужайку с пасущимися коровами, то тропинку, идущую в ущелье, то край причудливо изогнутой нависающей скалы.

Игра облаков с солнцем контрастно высвечивала и подчеркивала потрясающий по красоте пейзаж горного селения.

## ХАДЖОХСКАЯ ТЕСНИНА

Каньон реки Белой «Шум», или просто Хаджохский каньон. Любого гостя, посетившего республику, прежде всего везут сюда посмотреть на это удивительное чудо природы.

Летом 1864 года на правом берегу каньона поселились первые жители. Это были казаки из Ставропольской губернии и Оренбургского казачьего войска. Они раскорчевывали лес, сажали сады и огороды, заводили домашний скот. Так возник казачий хутор Каменноостский из 17 рубленых и 15 турлучных домов. В местах расположения аулов казакам запрещалось занимать брошенные турлучные мазанки черкесов, и они осваивали новые участки земли.

Трудно жилось первым переселенцам. Они заготавливали в лесу дикие фрукты, сушили, возили на равнину Кубани менять на хлеб. Заготавливали лес и строились. Выращивали коноплю и ткали себе одежду.


Хотя и земли были свободны, переселенцы жили в тревоге: в горах еще были отряды абреков – несмирившихся горцев. Они нападали на казаков, захватывали в плен женщин и детей, уводили и продавали в рабство в Турцию. Поэтому казаки, готовые в любую минуту отразить набег, всегда носили с собой оружие.

Основная часть посетителей осматривает каньон только сверху, с оборудованных перилами смотровых площадок. Он имеет три совер-















---

шенно не похожие друг на друга сказочно красивые части. Первая часть, если осматривать каньон от пляжа турбазы, начинается от каменного острова Трехглавый дракон до старого моста. Каньон в этом месте шириной около 5 метров и высотой скал 25 – 30 метров. Река на дне каньона тихая и спокойная. Сюда свободно можно заплыть на лодке от каменного острова.

Раньше, когда через старый мост проходило много плановых туристов, он был для хаджохских детей местом заработка, а для туристов удивительным зрелищем. Дети собирали с туристов по рублю и с гиканьем прыгали в жуткую бездну каньона и по спокойной воде выплывали к острову. Эти прыжки с пируэтами приводили туристов в восторг от безрассудной смелости и отваги мальчишек.

Во время Великой Отечественной войны фашисты делали облавы в поселке, искали партизан и спрятанных жителями раненых красноармейцев. И вот однажды они по доносу арестовали двух советских солдат и повели их под конвоем на турбазу «Горная».

В то время на турбазе располагались штаб 97-й немецкой легкопехотной дивизии, комендатура, гестапо и концентрационный лагерь. Один из арестованных оказался местным парнем. Когда они подошли к каньону, солдаты, оттолкнув фашистский конвой, прыгнули в бездну. Фашисты, с ужасом отпрянув от края черной пропасти, решили, что солдаты сами свели счеты со своей жизнью. А они остались живы, выплыв из жерла каньона, ушли в горы.

Эта часть каньона обычно осматривается сверху от моста до скальной площадки, выступающей над каньоном. Туристы идут по скальной тропинке, над краем пропасти, обрывающейся отвесной стеной прямо в воду.

Эта тропинка проложена по каменному острову, протянувшемуся вдоль каньона. Раньше было два моста – через «мокрый» и сухой каньон. Затем строители дорог засыпали среднюю часть. Теперь сухой каньон, не менее красивый, чем «мокрый», практически не посещаем туристами.

Там, где сходятся два каньона, на краю каменного острова стоит высокая круглая обрывающаяся пропастью скальная площадка – судилище (мевгаме) Мухаммед Амина. Существует легенда, что этот жестокий предводитель черкесских войск в Хаджохе с площадки сбрасывал вниз в бездну каньона мюридов, нарушивших дисциплину и законы того времени, по которым жили черкесы. Если сброшенный в каньон черкес оставался жив, то ему прощалась провинность.

С площадки открывается удивительный вид на каменные изваяния, сквозь которые виден скальный остров Трехглавый дракон. Так туристы его называли потому, что он имеет удивительную схожесть с тремя огромными, высеченными природой из скального монолита драконьими головами.

---

Скальный остров, закрывающий выход из каньона, красочно вписывается в окружающий пейзаж. Одна «голова дракона» устремлена в створ каньона, две другие – в правую и левую сторону. Создается впечатление, что дракон действительно жил и окаменел в русле реки по чьей-то волшебной воле.

Именно в этом месте фантазия природы безгранична. Каньон отображает удивительные, прекрасные, неповторимые, талантливо созданные природой произведения каменного искусства. Его ноздреватые стены похожи на огромные лица великанов. Скальное дно реки, просматриваемое далеко в глубину, напоминает кратеры вулканов.

Об этом острове и каньоне существует легенда. Очень давно в горах жили люди. Занимались охотой, выращивали скот, собирали плоды леса, в скальных теснинах защищались от врагов. Это был суровый и справедливый народ. Он жил по строгим законам гор, соблюдал традиции и обычаи предков. Но случались, как и у любого народа, отступления и нарушения установленных правил. Люди вершили свой суд над нарушителями закона гор.

В то время в узком скальном ущелье жил страшный дракон. Не давал он пройти по ущелью ни пешему, ни конному. Но все же люди победили дракона, приковали цепями к скалистым берегам каньона и заставили его нести нелегкую службу исполнителя правосудия.

Выше по течению, на площадке у края бездонной пропасти было определено место для суда провинившихся. На этой площадке люди судили за три смертных греха: убийство, измену и воровство. Признанных виновными сбрасывали в пропасть каньона. Бурный поток реки выносил несчастного к прикованному цепями дракону. Центральная голова дракона безошибочно выхватывала из потока убийц и проглатывала, левая голова поедала предавших свой народ, а правая – воров.

Но вот однажды суд был не точен. Казнили трех человек, не совершивших наказуемых проступков. Они оказались осуждены по чьему-то злему навету. И разгневались боги на несправедливый суд людей. С неба хлынул поток воды, сметая все на своем пути, гром и молнии разверзли небо, разгоняя людей. Превратили боги в камень ужасного дракона, и с тех пор не существует сурового суда в каньоне.

После каменного острова туристы попадают в уютную скальную долинку с небольшим озерцом и песчаным пляжем. Это скала Колокольня, любимое место местных мальчишек, ныряющих в каньон. Лучезарная прозрачная вода придает каньону особую прелесть и красоту, отвесные скальные стены в кизилово-барбарисовом одеянии опускаются к кристально-чистой, зеленоватого цвета воде.

Каньон реки Белой обладает невероятной магической красотой и силой. Кипящая в теснине мощь невольно вызывает трепет и волнение перед неукротимой силой природы. В период паводка река поднимается



---

до 20 метров в высоту, детонация от взбесившейся реки сотрясает окрестные дома, гул и рев реки многоярусным эхом разносится по ущелью. Нет места страшнее в Республике Адыгея в этот период. Скальные очертания каньона причудливы и неповторимы. Миллионы лет тому назад вода и ветер начали создавать очертания этой удивительной по красоте лунной долины.

Вторая часть осмотра каньона начинается с нового моста, переброшенного с берега на берег высоко над водой. От оборудованных смотровых площадок открывается захватывающее зрелище глубокой и узкой теснины. Глубоко снизу доносится шум беснующейся воды. Труднодоступность каньона сумела сохранить естественный облик и все особенности не тронутой человеком природы.

Стоит только отойти от традиционных точек осмотра каньона, попадаешь в совершенно дикие, заманчивые и укромные уголки. Особенно если спуститься в сухое русло каньона, а оттуда проникнуть в самое сердце «мокрого» каньона. Узкая скальная полочка в заглаженных ноздреватых скалах приводит на самое дно каньона. Снизу, куда не попадают лучи солнца, каньон поражает своим холодным величием, с его дна многократно усиливается ощущение бездонной синевы неба, от воды веет сыростью и прохладой. Прозрачная речная вода придает каньону особую прелесть и красоту. Если внимательно присмотреться, то можно увидеть в заводи стайки форели, сплывающие от камня к камню.

Подняв голову, сразу обращаешь внимание на огромное дерево, распирающее стены каньона высоко вверх. Это отметка уровня воды в паводок. Полноводная бушующая река принесла его своим течением и расклинила в каньоне. В паводок невозможно стоять возле беснующегося потока. Грохот разбивающейся в пыль воды оглушает, прижимает к скале, невольно вызывает страх и ужас перед этим крошечным адом стихии.

Третья часть для осмотра каньона не менее интересна и привлекательна, чем две первые. Она начинается от двух противоположно нависающих скал под одним названием «Пронеси, господи». Одна скала нависает над дорогой, идущей в Гузерипль, и автотуристы проезжая этот камнепадный участок с опаской смотрят вверх на массив хребта Уна-Коз. Глубоко внизу под дорогой пенится в порогах река Белая, плененная скальными тисками. Вторая настоящая скала «Пронеси, господи» расположена в хребте Азиш-Тау напротив карьера по добыче камня известняка, в котором проходили взрывные работы. Под скалой проходит тропа тренировочного маршрута знаменитой «тридцатки», идущей от турбазы «Горная». Необычное название «Пронеси, господи» дали туристы. Каждый раз, когда туристская группа входила в ущелье, раздавалась сирена, вверх взлетала сигнальная ракета, а затем гремел взрыв. Скалы содрогались от мощной детонации и постоянно грозили туристам камнепадом.

---

Туристы переживали взрыв у капельного родника, срывающегося с сорокаметровой высоты. «Божьими слезами» называли они летящие капли, придавая им большой смысл. Каждый турист старался окропить себя «божьей» росой, поймать хоть одну каплю и быстро с богом на устах пройти опасное место.

Тропинка от родника спускается на широкую каменистую отмель. Река Белая создала здесь прекрасный пляж для отдыха. Сама же, прижавшись к отвесному противоположному берегу, ушла в узкий темный тоннель. Здесь начинается верхняя часть каньона. Она редко посещается туристами. Её досконально освоили только дети из оздоровительного лагеря «Горный».

Особенно интересна его левая сторона. Здесь в хаотическом нагромождении лежат гигантские обрушившиеся скальные монолиты весом в несколько тысяч тонн. При формировании земной коры и землетрясении высокие стены хребта Азиш-Тау рухнули прямо в каньон, образовав изумительный по красоте скальный комплекс. Дети называли эту часть каньона Лабиринт.

Громадные обрушившиеся скалы поражают своей загадочной, дикой, малоисследованной частью каньона. Из-за труднодоступности хаотически нагроможденных скал все здесь сохранилось в диком виде. Можно часами напролет стоять и смотреть в хрустальные струи воды. Тут все околдовано. Словно в сказке, стоят в безмолвном величии скальные исполины, сомкнувши над водой свои «головы». Здесь лишь изредка, как лучезарный подарок неба, появляется ровно в полдень солнышко, на миг освещая мрачные глубины каньона, даря ему тепло своих лучей.

В нагромождениях скал дети нашли проходы в узких расщелинах, соединяющихся между собой в хитроумных сплетениях. Особенно интересна пещера Изумрудная. В неё ведет крутой спуск между скалами. Здесь обрушившиеся монолиты образовали большой подземный зал, с высокими потолочными сводами и широкой скальной площадкой.

На дне пещеры Изумрудная заводь. В разлом между скалами затекает река, образуя подземное озеро. Откуда-то сверху на озеро, как луч прожектора, падает невидимый солнечный свет, освещая воду. Ощущение необыкновенное! В полумраке пещеры со дна озера идет зеленоватого цвета свечение, оно движется, пульсирует, притягивает взор, отдает прохладой, отсюда не хочется уходить.

Выбравшись из пещеры и нырнув в очередной лаз в разломе, попадаешь к другой пещере с небольшим входным отверстием в земле. Она темная и сырая. Вызывает повышенное чувство осторожности. После обнаружения в ней большой змеи дети называли её Змеиной.

Далее идет крутой спуск по каменным нагромождениям непосредственно к кипящей в теснине реке, на самое дно каньона.

Здесь в отполированных до блеска «щерах» становится жутко от

---

натиска и мощи водного потока, который сквозь каменный «гребень», с ревом и пеной, извергая вееры брызг, расчесывает взбешенную реку, пробивая себе путь из скального плена.

Здесь всем своим существом чувствуешь живую силу и мощь строптивой горной реки. По краю беснующегося потока, по нагромождениям скал углубляемся в середину каньона. Река, вырвавшись из тисков, сменяет свой свирепый нрав и, плавно кружась, затихает. В высокой нависающей скале, из узкой расщелины, вытекает ручей и тонкой струей падает на середину реки. Водопад в центре каньона! Кто о нем знает? Есть ли у него название? Немногие туристы посещают этот малоизвестный уголок чарующей природы. Они проносятся мимо по тропе, ведущей к первому водопаду Руфабго.

Но вот россыпи огромных камней подходят к гигантской скальной глыбе, упавшей на дно каньона. Эта глыба и высокая отвесная скала левого берега каньона образовали уютную долинку с тихой спокойной заводью. Река намыла прекрасный песчаный пляж. Сама природа оборудовала здесь место для купания, отгородив часть русла защитной скальной грядой. Дальше в каньон пройти по низу невозможно. Отвесные стены, выросшие прямо из воды, возвышаются над уютным заливом. Массивные развесистые кроны деревьев сплелись между собой где-то в вышине, образовав сплошной колышавшийся свод, не пропуская солнца.

Здесь царит сырой полумрак, создающий впечатление таинственности. Внутри каньона видна тросовая сеть, перегораживающая реку. Когда-то здесь сплавляли лес и лебедкой вытаскивали его наверх. Эта чудесная, с искрящимся кварцево-бисерным песком, чисто вымытым рекой, заветная долина особенно нравится детям из оздоровительного лагеря.

Эта песчаная лагуна, со всех сторон окаймленная отвесными стенами, так красочно вписывается в окружающий пейзаж, что создается впечатление о существовании каменного чуда, воспетого в легендах об обители богов, о сказочной стране, загадочном и волшебном мире.

Чтобы подчеркнуть и контрастно выделить исключительное по красоте, величественное «скальное царство», солнце, проникая в глубину каньона, именно в этом месте ласково прогревает песок и освещает скалы.

Много лет люди стремятся попасть в загадочный и волшебный мир каньона, посетить неизвестные уголки чарующей природы, оценить и полюбить это каменное чудо, понять всю глубину и неповторимость каждой песчинки уникального творения природы, проникнуть в этот загадочный и волшебный мир, который открывается не каждому во всей красе.

---

## ХАДЖОХСКИЕ СТОЛБЫ

Летопись планеты, как известно, писалась на протяжении сотен тысяч и миллионов лет. Писалась, прежде всего, застывшим потоком лавы, напором штормящих океанов, течением рек, ветрами пустынь и безжалостным накалом солнца.

Мы читаем сегодня эти каменные страницы поверхности Земли, поражаясь и величию, и силе природы, сумевшей сотворить эти чудеса света. Сколько их разбросано по всему земному шару! Одно из них – уникальный памятник природы Адыгеи – Хаджохские столбы. Они образовались вследствие сильного землетрясения, разломов и сдвигов земной коры. Словом, потрудились две стихии.

Затем дожди и ветра понемногу разрыхлили скальные стены монолитов-останцев. Тысячелетиями трудились они, обрабатывая монументальные глыбы горной породы. И сегодня стоят столбы как живое доказательство могущественных сил природы – великого труженика, ваятеля и художника, привлекая внимание своей загадочностью и неземной красотой.

Различные по форме и высоте, очертаниям и разломам, поросшие вечно-зеленым колхидским плющом и соснами, столбы поражают взор путешественников. Находятся они всего в 30 минутах ходьбы от первого водопада ущелья Руфабго. Хаджохские столбы практически не посещают туристы. Лишь иногда здесь проходят альпинисты и скалолазы, возвращаясь на электричку после тренировок в любимом ими скальном полигоне «Медвежий угол».

Напротив столбов на берегу реки Белой у дороги лежит знаменитый Казачий камень. Он по сравнению с Хаджохскими столбами – как небольшой наперсток рядом с кувшином.

Особенно впечатляют два первых столба. Они стоят отдельно от скал, поражая своими гигантскими прямоугольными формами. Высоко на плосковерхих вершинах столбов растут сосны.

Между столбами уютная каменная стоянка туристов. Немного ниже еще два столба – «Дед» и «Внучек». Отдельно стоящие каменные исполины как бы спускаются с горы. «Дед» придерживает «Внучка» – огромную скалу, прислоненную к его «бедру».

Немного выше у самых скал стоят столбы в виде острых пластинчатых каменных лезвий. Они своим обнаженным острием устремлены в небо. Между ними – лабиринты и пещеры в завалах из огромных камней.

В эту первозданную красоту уже вмешался человек, здесь ведутся интенсивные лесоразработки. Туристские тропы срезаны ножом буль-



---

дозера, многовековые буки, красочно оформляющие это дивное чудо, спилены на дрова.

Вокруг столбов множество каменных нагромождений, видны глубокие провалы и пещеры. Немного ниже основных каменных исполинов идет гряда сравнительно небольших останцев, не уступающих по красоте и необычности форм скальным гигантам.

Эта маленькая страничка каменной летописи Адыгеи, красноречиво говорит о чудесном прошлом нашей планеты, ее становлении, вселяя в нас чувство гордости за красоту родного края.

Но каменные изваяния, созданные природой и похожие на сказочных персонажей животных, древних богов, имеются и в других уголках земного шара. Есть они и на просторах России. Во всех ее горных массивах имеются свои столбы, скалы-останцы, удивительные скальные обнажения. Особенно популярны у экскурсантов и туристов Красноярские столбы. Они расположены недалеко от города и Енисея. Взятые под охрану государства, столбы стали любимым местом отдыха горожан и скальным полигоном для альпинистов и скалолазов. Каждый столб имеет свое название и легенду.

Очень своеобразны и привлекательны столбы Приполярного Урала и Хакасии. Они стоят на плосковерхих хребтах древних и разрушенных гор в виде высоких вертикальных каменных свеч. Сквозь дику и нехоженую тайгу за сотни верст от населенных пунктов к ним устремляются самостоятельные туристы. А жители Краснодара сделали любимым и популярным местом отдыха Краснодарские столбы. Они расположены в долине реки Пшада. Здесь они проводят туристские слеты, соревнования и скальные тренировки.

По каким тайным формулам природа ваяла эту красоту, мы только догадываемся. Теперь ее надо сохранить, показать своим детям. Нам есть чем гордиться, и эту гордость надо привить молодежи, научить ее любить эту землю, беречь ее и воспевать.

## ЗИМНЕЕ ЦАРСТВО РУФАБГО

Зимняя сказка... Царство Берендея и Снежной королевы... Зимой окрестности поселка Каменноостского и особенно ущелья рек Белой, Аминовки, Мешоко, Мезмая и Руфабго действительно похожи на сказку.

Первый водопад реки Руфабго – Шум, он слышен издалека. Обрываясь с высоты более шести метров, он зимой попадает в ледяные тиски. Вода, прорываясь сквозь них, уже теряет обычную грохочущую тональ-

---

ность. Рассыпаясь по ледяным лабиринтам, она издает звуки хрустально-го звона.

Поляна перед водопадом была обжита людьми несколько тысячелетий тому назад. Здесь расположена сеть древних земляных курганов.

Приблизившись к каскаду трех водопадов, названных туристами Каскад, Сердце Руфабго и Шнурочек, попадаешь в самое уникальное место ущелья. Второй водопад реки Руфабго расположен в небольшом ледовом коридоре, образованном колоннадой сосулек и натечного льда. Под нагромождением из ледяных торосов слышен шум пробивающейся воды.

Третий водопад почти всегда мрачен. Огромная каменная глыба, выкованная природой в виде гигантского «сердца», перегородила русло реки. С правой стороны сквозь ледовую шубу, пульсируя, пробивается поток воды и попадает в узкий глубокий каньон. Эта часть ущелья Руфабго очень похожа на Гуамское ущелье.

При выходе из теснины третьего водопада ущелье расширяется. Здесь открывается изумительный вид. С высоты пятиэтажного дома узкой и длинной лентой падает вода. Под водопадом небольшое озеро. Ледовых лабиринтов и каскадов здесь нет. Только лишь от кромки отрыва водопада свисает широкая и длинная ледяная «борода».

Левый берег ручья в этом месте обрамлен огромной скалой, его стена состоит из множества слоев скального плитняка, украшенного ожерельями натечного льда. Все водопады скованы ледяным панцирем. Каждый из них представляет собой уникальное и неповторимое по красоте явление природы.

Здесь соревнуются в мастерстве две стихии – разбивающаяся о скалы вода и мороз. Никогда не повторяясь, они создают удивительные творения. Колонны льда, намерзшие друг на друга, как органы в древних костелах, преображают ущелье. А перелив воды в них создает неповторимое звучание этого природного музыкального инструмента. Отвесные стены этого глубокого ущелья обладают хорошей акустикой. Вечная музыка природы впечатляет, тянет посетить эти места вновь и вновь.

После четвертого водопада на слиянии рек Руфабго и Бачурино стоит высокая скала. С трех сторон она обрывается монолитной стеной. На плоской вершине скалы расположилась древняя крепость. Остатки крепостных сооружений позволяют судить о ее неприступности.

Здесь, у подножия скалы, на которой стоит крепость, природа создала нагромождение огромных скальных отломов. Особенно впечатляет резкий контраст яркой сочной зелени на чистом белом снегу. Это скала Парус, покрытая густым мягким ковром колхидского плюща.

Пробираясь через нагромождения и лабиринты скальных отломов, попадаем на двухъярусный каскад водопадов Девичьи косы. Здесь в узкой скальной теснине правый и левый борта ущелья покрыты мощными наледями. Это место особенно красиво. В верхнем гроте природа созда-

---

ет сплошной ледяной колонный зал. Капельный родник, падающий с высокой скалы, выточил в камне ажурную узорчатую чашу. Эту каменную чашу с чистой прозрачной водой туристы называли «Чашей любви и молодости». Вода в чаше особого вкуса, и все, кто попадает сюда, должны сделать несколько глотков.

Мороз создал вокруг этой чаши узорчатую оболочку из льда. Брызги от капельного родника, намерзая, создают воздушные кружева.

Ущелье Руфабго зимой хоть и поражает невиданной красотой, но таит в себе опасность. Особенно при резкой оттепели. Многотонные гигантские сосульки, свисающие со скал, грозят путешествующим обвалом.

Истинные ценители необычной красоты ежегодно посещают этот сказочный ледяной мир. Обогащаясь духовно, отвлекаясь от насущных забот и проблем, они впитывают в себя эту земную энергию природной красоты, силы и здоровья.

## УЩЕЛЬЕ МЕШОКО

**П**уть к ущелью Мешоко (в переводе с черкесского – «Медвежья долина») начинается от заброшенного карьера по добыче камня-известняка. Здесь огромный многоярусный разрез монолитной скалы. На самом дне глубокого воронкообразного карьера образовалось родниковое озеро.

Его сразу же обжили местные мальчишки, приписав ему лечебные свойства. После купания на мальчишках заживали моментально все мелкие ссадины и царапины. Озеро назвали Красным за его розовый отблеск, идущий от скалы.

Здесь же стоят разрушенные печи для обжига известняка. Через десять минут ходьбы от окраины поселка туристы попадают к впадению реки Мешоко в Белую. Хребет Уна-Коз в этом месте разрезан глубоким ущельем. От небольшого соснового бора тропинка поднимается круто вверх под отвесные скалы и выходит к большому гроту. В нем удобная стоянка для туристов. Под нависающую скалу не попадает дождь. За поворотом скалы на небольшой террасе – капельный родник. Он наполняет живительной влагой выдолбленную в скале чашу.

В этом месте очень удобные для лазания скалы. Ноздреватые и блочные скальные стены позволяют прокладывать интересные, различной сложности трассы. На этих скалах часто проводятся тренировки и соревнования скалолазов. На верху скалы – ровная поляна. От нее открывается изумительный вид в глубину ущелья. Видны узкая лента дороги, идущей

---

щей в Даховскую, пенистые пороги реки Белой, отвесный скальный пояс хребта Азиш-Тау.

Внизу, у подножия скалы, тропинка уводит в глубь ущелья Мешоко. На серых заглаженных скалах, чудом держась корнями за выступы, растет можжевельник.

Слышен шум грохочущей воды – это водопады. Но из-за деревьев их сразу не видно. Надо спуститься вниз к реке. И вот здесь со скального уступа всей своей мощью падает водопад, самый большой поток воды, разбиваясь, играет цветами радуги в лучах солнца. Аура из мелких брызг приятно освежает и холодит лицо.

После большого водопада, в узком скальном желобе, на коротком отрезке пути, один за другим расположены несколько живописных невысоких водопадов и переливов.

Переливаясь один в другой, они стремительно несутся вниз. Прохождение этого каскада водопадов представляет определенную сложность. Здесь нет тропы. Поэтому в основном туристы осматривают сначала только первые водопады. Далее они поднимаются по глинисто-осыпному склону к одиночной скале и выходят к пещерам.

Пещеры в виде небольших углублений в скалах расположены на террасах. Они труднодоступны. Здесь обитал древний человек. От них просматривается ущелье Мешоко.

От пещер-стоянок первобытного человека тропинка приводит к большой нависающей скале. Здесь тоже удобное место для отдыха и ночлега. Отсюда начинается каскад водопадов и идет вниз по ущелью. Выше каскада река Мешоко течет плавно, не спеша. Вот и небольшой водопад Горка. Здесь русло реки перегорожено скальным уступом. Под ним образовался чашеобразный естественный водоем. Вода падает в водоем по извилистому каменному желобу, отполированному до блеска.

Это один из любимых водопадов детей оздоровительных лагерей хаджохской турбазы «Горная». Дети с восторгом купаются в водопаде.

Водный поток по гладкой поверхности скалы скатывает детей по водопаду и выбрасывает на середину глубокой чаши. Она весь день освещена солнцем. Здесь же, у водопадов, из скальных разломов вытекает два родника. Вода в них чистая, очень холодная и вкусная. Сразу же за водопадом Горка река сжата в узкие скальные тиски. На правом берегу – темный и сырой грот. Сюда не попадают лучи солнца. На левом берегу вдоль скальной стены удобная терраса для отдыха. Прямо по руслу скальный «мешок» замыкается очень красивым водопадом. Он падает во всю ширину русла. В летний зной дети любят под ним купаться. Тугая и холодная струя падающей воды освежает, бодрит и массирует тело.

Удобные каменные ступени позволяют подойти вплотную к водопаду и выбрать из несущегося потока падающую струю, ту, которая нравится. Девчонки, едва коснувшись освежающего природного душа, с визгом



выскакивают из него. Мальчишки же, наоборот, выбирают поток посильней, стараясь подольше удержаться под ним, почувствовать на своих плечах его силу и побороться с ним.

Если воды в реке не очень много, то путь по ущелью можно продолжить, поднявшись по скальным уступам, идущим вдоль водопада. Если водный поток большой, то водопад лучше обойти по тропинке, идущей по правому берегу,

Пройдя еще немного вверх по реке, попадаем к небольшому каньону, в котором грохочут еще три водопада. К последнему водопаду от юго-восточных окраин Хаджуха подходит дорога. Здесь уютная поляна у края леса. На ней часто отдыхают местные жители и купаются под водопадом, образующим два больших и глубоких каменных бассейна. В шутку их прозвали «турецкими банями».

Далее ущелье Мешоко прорезает горно-лесной массив почти до хутора Веселого. В нем много отдельных интересных скал и гигантских каменных-отщепов. Русло реки гладкое и чистое. Состоит из отполированной до блеска монолитной скалы.

На правом и левом берегах есть достопримечательность. Это большие гроты. Они были обжиты человеком несколько тысячелетий назад. Здесь туристы находят орудия древнего человека, изделия из кости, остатки кострищ.

Предложенный маршрут удобен тем, что он начинается от электрички и возвращается к ней. В течение светового дня можно осмотреть все достопримечательности ущелья. Маршрут доступен для людей всех возрастов, и особенно детей. Здесь есть полный набор достопримечательностей: пещеры, скалы, гроты, водопады, панорамные точки. Он интересен туристам, отдыхающим, альпинистам, скалолазам, археологам, художникам, фотографам и сборщикам даров леса.

## АМИНОВСКОЕ УЩЕЛЬЕ

Хаджух – старое черкесское название трех правобережных притоков реки Белой, а также железнодорожной станции и некогда располагавшегося здесь аула.

В окрестностях Хаджуха горные массивы изрезаны мощными каньонами рек: Белой, Руфабго, Мешоко, Мезмай, Аминовки, Холодной. Здесь очень высока насыщенность памятниками древнейшей культуры, истории и археологии. Здесь более сорока водопадов, пятнадцать пещер, большое количество гротов, панорамных точек и смотровых площадок. Из 250 дольменов, разбросанных в окрестностях, сохранились около де-

сятка. К ним еще можно проложить экскурсионные маршруты.

Интересны места неандертальских поселений, которым 120 – 130 тысяч лет. Огромное скопление курганных погребений зихского, касожского, меотосарматского и скифского периодов хранят тайну существовавших здесь народов.

В этих местах запросто можно обнаружить следы меотов, хазар, алан, сарматов, скифов и других народов, названия которых канули в Лету.

К сожалению, неудержимый поток туристов и экскурсантов устремлен только в ущелье Руфабго. А ведь и остальные ущелья не уступают ему по красоте, экзотике и уникальности.

Сегодня наш путь проляжет в Аминовское ущелье. По нему течет одноименная река, которая и впадает в Белую с левого берега.

Аминовское ущелье названо в честь наиба Шамиля Мухаммед Амина. Он в период Кавказской войны возглавлял 4-тысячное черкесское войско и держал оборону в ущелье от наступающих царских войск. В тот период здесь проходили ожесточенные бои. Аул, стоявший на месте нынешней станицы Абадзехской, несколько раз переходил из рук в руки. А вот аул, располагавшийся на левом берегу реки Белой, ныне поселок Каменноостровский, был сильно укреплен и неприступен. Оборону помогала держать и сама природа. Каньон реки Белой невозможно было преодолеть, не попав под черкесскую пулю.

На горе Батарейной, с трех сторон окаймленной многометровым скальным поясом, черкесы построили крепостной каменный вал и установили пушки. Здесь с высоты птичьего полета открывается изумительный вид на долину реки Белой. Весь Хаджух как на ладони. Видна и станица Абадзехская. Раньше здесь стояла смотровая вышка, и вечером с нее были видны огни Майкопа.

Аминовское ущелье, как и соседние ущелья, имеет живописные водопады, скальные обнажения, таинственные гроты, пещеры, огромные каменные нагромождения. Здесь нет традиционных туристских стоянок, хлама и мусора. Стволы высоких буковых и каштановых деревьев не испорчены различными надписями. Тропинка, начавшаяся в начале ущелья, постепенно становится еле заметной, а затем совсем исчезает. Идти приходится по отшлифованному водой чистому скальному руслу реки Аминовки.

Всего в ущелье реки Аминовки пятнадцать больших и малых водопадов. Пять из них наиболее крупные и образованы рельефом самого русла реки. Остальные водопады падают с отвесных стен ущелья с правой и левой стороны.

Водопады Аминовки своеобразны и отличаются от водопадов других ущелий. Они наиболее сглажены, спокойны. На одном из них широким, во все русло, водяным поясом река плавно скатывается с пятнадцатиметровой высоты. На другом водопаде многоступенчатым каскадом

---

вода, ворчливо шумя и булькая, стремительно несется вниз, прижимаясь к огромной скале. На третьем – словно искусный скульптор, прорезав в скальном монолите винтовой желоб, с веером из брызг и пены выплескивается в небольшую каменную чашу.

Скальные обнажения в этом ущелье тоже отличаются от других. Наравне с традиционными известняками здесь много песчаника, выходов светло-зеленой, красной, желтой и голубой глины. Отдельные скальные обрывы, окаймляющие ущелье, достигают 60 метров. Гроты таинственны и малопосещаемы.

О богатом подземном мире ущелья говорит и достаточное количество карстовых воронок. К открытым туристами и уже изученным пещерам Духан и Саксофон прибавилась еще одна. Однажды летом дети из оздоровительного лагеря турбазы «Горная», путешествуя в ущелье, остановились на обед у небольшого ручейка. Им захотелось узнать, откуда он берет начало. По ручейку поднялись вверх до скалы. В скале оказалась пещера, и оттуда вытекала необычайно холодная вода. Взяв фонарик, дети с воспитателями проникли в пещеру. Она оказалась очень холодной. Сквозняк буквально пронизывал все тело. Легко одетому более пяти минут трудно было выдержать. То, что в пещере очень сильный поток воздуха, говорит о том, что она сквозная. Дети дали название этой пещере Флейта.

В истоках реки Аминовки особенно живописно. Центральный исток – в виде огромного скального, загроможденного большими камнями, котла, в который падает водопад.

Правый средний исток вытекает из аркообразной пещеры Духан. Эта пещера наиболее популярна у туристов. Она идет по подземному руслу реки. Скальные стены песчаника образуют очень узкие труднопролазные места – «шкуродеры». Даже имея крепкую брезентовую одежду, при прохождении пещеры вылезает в лохмотьях. Внутри пещеры есть многоярусные сухие залы, большой подземный водопад. Выход из пещеры Духан – на лесном хребте. Огромная, как стадион, карстовая воронка на самом дне имеет небольшое отверстие, куда собирается осадковая вода. Правый крайний исток реки Аминовки вытекает тоже из пещеры. Она расположена в скале, и оттуда падает водопад. Это пещера Саксофон. Чтобы в нее попасть, надо соорудить лестницу.

Для тех, кто уже привык уходить от городской суеты, от потоков машин, от перегретых коробок квартир в прохладу горных ущелий, – река Аминовка может служить прекрасным местом отдыха, маршрутом выходного дня.

---

## ДЕГУАКСКИЙ КАНЬОН

От моста через реку Белую, что возле базы отдыха «Горная легенда», дорога плавно, серпантином поднимается на хребет Азиш-Тау. Хребет широкой, скальной и обрывистой лентой тянется тоже вверх и подходит вплотную к хребту Каменное море.

С Азиш-Тау открываются живописные панорамы на белоснежную цепочку гор, Хорошо просматриваются долины рек Белой, Дах и Сахрай. То тут, то там автотуристы проделали съезды с асфальтированной трассы к краю обрыва, чтобы с высоты птичьего полета полюбоваться красотой гор, отдохнуть на природе, посидеть у костра, приготовить традиционный шашлык.

Но мало кто знает, что этот хребет уже очень давно обживался людьми. Вдоль его скальной кромки, как летопись давно минувших столетий, установлены курганные захоронения, дольмены, непонятные сооружения из камней. В верхней части хребта Азиш-тау, не доезжая до Геймановых полян, в наши дни оборудовали Сосновую поляну со стоянкой для автомашин, вдоль скального обрыва которой установлены ограждения. Место очень удобное для отдыха. Внизу под скалами есть родник, и к нему спускается узкая тропинка.

Но такие живописные площадки для отдыха на краю обрыва можно оборудовать вдоль всей автотрассы на Лагонаки. Однако особый интерес у автотуристов вызывает урочище реки Сибирь. Там, где левобережный скально-лесистый хребет реки соединяется с хребтом Азиш-Тау, проходит старинная конная тропа. Она плавным серпантином спускается к началу Большого гранитного каньона реки Белой. В урочище реки Сибирь – живописный водопад, а его гранитные скалы и осыпи облеплены желто-зелеными соснами.

После осмотра Большой Азишской пещеры и, спустившись чуть ниже Сосновой поляны, можно посадить пассажиров из автобуса, и они по тропе спустятся к мосту в районе Гранитного каньона. Водитель же может объехать на автомобиле вокруг и встретить пассажиров внизу. А от моста продолжить путешествие дальше в Гузерипль или осмотреть местные достопримечательности, штольни, водопады, крепость, Гранитный каньон.

Этой тропой, по-видимому, в старину пользовались черкесы, переходя из долины реки Белой в долину реки Курджипс. Здесь под скалами всегда можно встретить диких коз. Охотники называют это место Переходом. Дикие животные часто используют этот удобный перевал, сменяя пастбища.



---

Туристы уже обжили большую и широкую поляну у ручья. От этой поляны, если ехать на Лагонаки, дорога начинает резкий и крутой подъем. Здесь еще сохранились фундаменты лесопильного цеха. Удобный пологий спуск ведет к роднику и ручью Дегуако. Любителям прогулок можно пройти по дну каньона.

В верхней части ручья есть несколько скальных уступов. Здесь вода шумит, падая с небольших многоступенчатых террас. Долина ручья выложена огромными каменными блоками. Эти нагромождения по правой и левой сторонам каньона почти вплотную подходят к его отвесным стенам. Скалы в каньоне очень удобны для скалолазов. В будущем, когда они будут обжиты, сюда всегда можно будет подъехать на автомобиле в выходные дни, закрепить на краю пропасти альпинистскую веревку для страховки и свободно, в удовольствие полазить по ним. Таких удобных мест для скалолазов в Адыгее не очень много.

Пройдя вниз по ручью, выходите к водопаду. Он с 3-метрового уступа обрывается вниз. Под ним чаша, зажатая двумя огромными камнями. Немного ниже еще один водопад. Место очень живописное. На краю скальной пропасти растут сосны. Под ними зеленой лентой вдоль наклонной террасы растет можжевельник.

В скальном разъеме видна узкая тропинка, ведущая к роднику. Здесь, у родника, как страж, стоит высокий тис. Родник с прозрачной и вкусной водой фонтанирует из стены. Его мощный поток шумит и клокочет где-то глубоко в недрах скалы.

Под родником образовалась широкая зеленая лента из мягкого пушистого мха, покрывшего камни. Мох возле выхода из скалы родника окаменел и образовал узорчатые кораллы. Здесь под родником, на краю скальной пропасти, в сосновом лесу изумительное место для отдыха. Оно еще совсем чистое, не обжитое туристами.

Напротив родника на правобережных скальных стенах каньона видны большие черные углубления – это пещеры, которые еще следует изучить. Ниже родника еще один водопад, затем ручей, спокойно извиваясь по ровному и извилистому руслу, попадает в нагромождение из больших камней. Прыгая небольшими водопадами с террасы на террасу, он попадает в крутой, забитый каменными глыбами желоб.

В этом каменном лабиринте несколько водопадов. Самый большой – высотой около пяти метров. Он падает из расщелины между большими каменными блоками. От скальных нагромождений можно пройти под обрывом и выйти наверх к дороге. В этом месте очень удобный выход, и идет старинная тропа. Над обрывом – разрушенные древние курганы и дольмены.

Когда-нибудь люди по-настоящему обратят внимание на уникальную красоту природы Адыгеи. Учтут каждый курган, дольмен, древний

---

менгир, водопад или просто живописное место с холодным и чистым родником. Памятники старины огорожат, поставят охранную табличку. К живописным местам отдыха с водопадами, с прекрасным видом гор, уютной поляной оборудуют указатели. И этим самым на деле докажут свою любовь к Родине и всему прекрасному.

Ведь все цивилизованные страны давно это сделали. На Западе уже нет прекрасных уголков природы, не взятых под охрану, не оборудованных и не внесенных в каталог. Прекрасный уголок природы, как у хорошего и доброго хозяина, является ценной вещью и обязательно должен быть ухожен и сохранен.

## ОТ «РОМАНТИКИ» ДО МОНАСТЫРСКИХ КЕЛИЙ

Туристская база «Романтика», расположенная на верхушке горного лесистого хребта, открыта всем ветрам, и отсюда открывается величественная панорама на все четыре стороны.

Основная деятельность турбазы «Романтика» в летнее время – это обслуживание детских оздоровительных лагерей. Она имеет туристско-экскурсионную программу активного оздоровления детей и стоит в перечне предприятий, которым правительство Республики Адыгея доверило реализацию этой программы.

Одним из самых ярких маршрутов турбазы считается посещение крупнейшего на Кавказе «дольменного города» в долине реки Кизинка. Здесь дольменов более 500. Стройными рядами они стоят на обширной поляне и по склону хребта.

По пути к «дольменному городу» проходишь две древнейшие крепости, на которых еще сохранились постройки, остатки метровой толщины каменной кладки, сделанной без цементного и известкового растворов и стоящей уже несколько веков. Очень красивые гипсовые пещеры, стоянки первобытного человека, каньоны, гроты и обширные сенокосные луга на полянах Калинкиной, Клинтуховой, Березовой. Местность обжили зубры, хотя эти места всегда были заселены людьми.

Здесь на границе суровых гор и девственных лесов человек оставил следы своего пребывания, датируемые учеными 3 – 4 тысячелетиями до нашей эры. О каждом таком месте можно рассказать немало интересного, но, конечно, все это лучше один раз увидеть. К сожалению,

---

нию, эти красоты не посещаются туристами, и о них мало кто знает.

Для детских оздоровительных лагерей турбазы «Романтика» можно предложить маршруты, которые находятся недалеко и тоже очень интересны. Один из таких маршрутов ведет на главную природную достопримечательность «Романтики» – каньон реки Фарс. По пути к нему дети идут по проселочной дороге и лесной тропе. И вот под ногами обнажился белоснежный гипс. Как-то непривычно среди ярко-зеленой травы цветущего луга увидеть белые прогалины.

Ступив на них, начинаешь чувствовать гулкость своих шагов. Внизу под землей большие пустоты. Туристы называют это место Белая горка. С левой стороны от тропы внизу есть большая двухзальная гипсовая пещера. Гипс, как известно, – очень мягкая горная порода и легко разрушается от воды. Пещера очень красива, но в то же время и опасна. Ручей, протекающий под землей, размывает породу, и своды ее могут обвалиться. Невдалеке от нее есть еще пещеры с розовым натечным гипсом.

Далее тропа ведет к обширным полянам в долине реки Фарс на монастырские пруды. Здесь монахи разводили рыбу. На поляне выращивали овощи. Ближе к скалам располагались большая молочно-товарная ферма и виноградники. В больших подвалах на поляне они хранили овощи и виноградные вина. Возле обнаженных скал стоял камнерезный цех для постройки монастыря. Сохранился в долине реки Фарс и старый монастырский фруктовый сад.

После революции на этой поляне образовался поселок Фарсовский, работал завод, который занимался перегонкой древесины на деготь и выжигом древесного угля. На заводе также изготавливали порошок белого цвета, который служил для выделки кож и аптечных нужд.

В народе постепенно название местности Монашеские озера стало забываться, о поселке Фарсовском мало кто помнит, хотя он закрылся сравнительно недавно – в 1967 году. Еще сохранился один дом и отдельные деревья сада. Сейчас все чаще это место называют как озеро Порошки – по одной из товарной продукции завода.

При входе в каньон прямо на берегу реки Фарс – очень сильный многоводный родник с прозрачной и вкусной водой. Этот родник раньше был освящен, оборудован и входил в перечень родников монастыря. Им пользовались как иноки, так и прихожане, которые навещали монастырь по горным тропам, идущим из казачьих станиц Баговской, Баракаевской и Хамкетинской.

Оборудование родников велось по одному типу: возле них ставились крепкие дубовые столы и скамьи. Всегда находилась медная кружка для питья. Устанавливался высокий дубовый крест с отверстием для пожертвований в пользу монастыря. Под крестом делалось

---

углубление для сбора монет. Устанавливались иконы. Путники, следовавшие в монастырь, могли помолиться, отдохнуть, испить воды и внести пожертвования.

После закрытия монастыря местные мальчишки ходили на промысел за монетами. В углублениях под крестами их было столько, что им приходилось их делить между собой особым способом, а единицей измерения денег служила кепка.

Тропа туристов входит в каньон реки Фарс. Здесь большие мрачные гроты. Скальные стены каньона достигают 60-метровой высоты. В каньоне четыре небольших водопада. Вдоль реки Фарс идет тропа, оборудованная перилами и мостиками. Каньон глубокий и узкий. На краю обрыва растут высокие деревья, закрывая небо. Лучи солнца очень редко проникают в его расщелины, поэтому он кажется мрачным и сырым. Здесь в центре каньона на левом берегу, у верхней кромки неприступных скал, расположена пещера Малахова, в которой скрывался белогвардейский офицер Малахов после гражданской войны.

Далее в верховьях р.Фарс, при выходе из каньона, на краю Гавришевой поляны есть пещера. Из нее берет начало река Фарс. Пещера, заполненная водой, представляет узкий и длинный тоннель. С потолка и стен пещеры свисают гирляндами летучие мыши.

Поляна Гавришева – удобное место для туристской стоянки. Она является перевалом в лесистом хребте. Отсюда тропа спускается к истоку реки Губс и входит в другой каньон, не менее привлекательный и интересный. Здесь, на поляне имеются остатки разрушенных дольменов. Дольмены встречаются практически по всему склону хребта Уна-Коз. Их также много в лесу и на поляне Калмыцкой.

По-видимому, в те далекие времена, когда эти дольмены сооружались, климат был другой. На месте растущего дубового леса были альпийские луга. Кроме дольменов, здесь имеются и средневековые захоронения. Так, в хребте Уна-Коз, на скале Бугунжа, находится захоронение XVI века, а под скалой захоронения, имеющие возраст в несколько тысячелетий. Ученым и археологам предстоит их еще детально изучить.

Туристский пешеходный маршрут, пройдя каньон реки Фарс, поляну Гавришеву и лесистые склоны хребта Уна-Коз, вновь возвращается к подножию хребта, на котором возвышается турбаза «Романтика». Здесь, по живописным полянам – Калмыцкой, Тимофеевой, Деревянкиной, Калашников бугор, Лешенский бугор, проходит тренировочное кольцо коннотуристского маршрута.

Кроме общеизвестных достопримечательностей, очень интересны сохранившиеся кельи монахов-отшельников, фундаменты древнего храма X века, когда еще народ, населявший эту местность, был в



---

христианской вере, и рукотворные пещеры. Если идти в сторону горы Круглик, в урочище Поповское, там, в склоне горы, большие кельи и сегодня пригодные для жилья.

По дороге в сторону станицы Новосвободной тоже расположены три большие кельи, представляющие для туристов интерес. Остальные кельи, отрытые в окрестностях турбазы, или обвалились, или разрушены.

Очень интересны большие рукотворные пещеры, что расположены в центре поселка Победа. Они довольно обширные и глубокие. Их всего четыре. Когда-то это были оборудованные капитальные сооружения. Кстати, до недавнего времени местные мальчишки, посещавшие эти пещеры, находили в них старинные монеты.

Когда-нибудь наступит такое время, что все достопримечательности будут учтены, сфотографированы, описаны и занесены в каталоги. Можно будет без большого труда, по туристским картам и маршрутам выходного дня, выбрать для души прекрасное место и посетить его. Чтобы планировать будущее, надо уже сегодня иметь банк данных природных богатств республики.

Зная природные возможности уже признанных горных курортов России, отдыхающим можно предложить целый спектр разноплановых увлекательных и интересных программ.

## ПЕЧЕРЫ СВЯТО-МИХАЙЛОВСКОГО МОНАСТЫРЯ

Кто хоть раз побывал на турбазе «Романтика», тому навсегда запомнятся живописные окрестности этого чудесного уголка Адыгеи.

Особенно здесь красиво в ясную погоду. На все четыре стороны открывается изумительная панорама Кавказских гор. Белоснежные вершины Главного Кавказского хребта, плато Лагонаки, Тыбгинского, Чугушского и Фишт-Оштенковского горных узлов отсюда видны как на ладони. Полюбоваться этой красотой природы ежегодно приезжают тысячи туристов из различных уголков России.

Привлекает сюда любителей туризма и конноверховое катание, проживание в старинных монастырских кельях, отдых в баре, оборудованном в подвальных помещениях сохранившейся монастырской трапезной, подъем на высокую смотровую башню.

---

Здесь большой выбор небольших туристских маршрутов: к гипсовым пещерам, к искусственным монастырским прудам Порошки, в каньон реки Фарс, на скалы Верблюд и Галкину, на Гавришеву поляну, к пещере Фарсовской и дольменам, в карьер, на реку Шушук.

Более протяженные и интересные маршруты проложены от турбазы «Романтика» по долинам рек Фарс, Губс, Дах, Кизинка. Среди них походы к станице Новосвободной, к старой часовне, месту встречи делегации адыгов и царя Александра II в период окончания Кавказской войны, к пещере Будкова, в которой есть несколько ярусов и множество запутанных лабиринтов, к дольменам на горе Богатырка (их насчитывается более 250), к дольменам на реке Кизинка, к древним крепостям реки Губс и горы Гурмай.

Каждый такой маршрут по-своему красив и имеет достопримечательности, присущие именно этому уголку природы Адыгеи. Сегодня же расскажем о подземных ходах бывшего Свято-Михайловского Ново-Афонского мужского монастыря.

Начинаются они на восточных склонах горы Физиабго. Народная молва донесла до наших дней фантастические рассказы об их протяженности. О том, что они раньше прорезали хребет и гору Физиабго, имели целую систему подземных переходов и соединяли между собой все храмы, стоящие на поверхности. Монахи тщательно оберегали свои святыни. У них под землей находились большая библиотека, иконописная мастерская, хранилище святых мощей.

До наших дней сохранился только один из выходов подземной системы сообщения. Общая протяженность ходов – около двухсот метров. После входа в подземелье, пройдя по узкому, полутораметровой высоты лазу, попадаешь в большой и просторный зал. Свод зала осыпается, но его купольная часть довольно высокая и прочная. Вправо и влево от входа – узкие ходы, по которым человек может свободно передвигаться в полный рост. Вдоль этих ходов имеются небольшие тупиковые ответвления. По-видимому, это были места для моления, так как в скальном песчаном монолите выбиты прямоугольные углубления для икон.

От подземного зала в восточном направлении отходит ветвь. Она разделяется еще на два самостоятельных хода, которые заканчиваются песчаными завалами. Кто-то пытался эти подземные ходы расчищать. По ним можно еще проползти несколько метров. Но везде, где можно пройти, видно, что они имеют продолжение вглубь.

Кто знает, может, когда-нибудь найдутся энтузиасты, которые займутся расчисткой подземных ходов монастыря и докопаются до тайн, скрытых от нас глубоко под землей.

Система подземных ходов Свято-Михайловского монастыря очень

---

схожа со знаменитой системой Киевско-Печерской лавры. «Печеры» с украинского – подземные ходы монастыря. Они уникальны и широко известны не только в Украине, Белоруссии и России, но и далеко за рубежом. Они оборудованы нишами, в которых хранятся мощи святых, древние церковные книги, иконы, нательные кресты и предметы церковного культа. За порядком в Печерах наблюдают монахи. Печеры освещены электричеством.

Киевские печеры – это одно из достопримечательностей города, его изюминка, его визитная карточка. Киевляне сумели создать на этих достопримечательностях хороший бизнес. Целая сеть экскурсионных агентств водят в подземелье группы туристов.

Для Адыгеи открытие и оборудование нового экскурсионного объекта – это увеличение потока туристов, объема предоставляемых услуг, дополнительные рабочие места, повышение ее туристского имиджа.

## ЛУЧШЕ ГОР МОГУТ БЫТЬ ТОЛЬКО ГОРЫ

Горы Адыгеи своей завораживающей красотой привлекают всех. Они позволяют окунуться в мир прекрасного, вечного, насладиться первозданной красотой и покоряют навсегда. Здесь царит дух романтики и приключений, все мирские заботы покидают вас, остается атмосфера пьянящей радости, вдохновения и наслаждения.

Многие жители Адыгеи хоть однажды, но посещают эти сказочные места, их впечатления неизгладимы и остаются в памяти на всю жизнь. Некоторые влюбляются в горы, как в божественную идею, «заболевают» ими и посвящают горам всю свою жизнь. Горы всегда были загадкой, тянули к себе, хотелось знать, а что там, за сверкающей на горизонте кромкой белизны, царства льда, скал и снега.

Первые лучи солнца, окрасив в золото белоснежные пики вершин, пробуждают ото сна глубокие и темные ущелья. Из недр теснин в живом танце выплывают облака, плавно кружась, догоняя и перегоняя друг друга, образуя белое безмолвное море. И только лишь высочайшие из вершин Адыгеи, как старейшины из родов, возвышаются над облачным пространством, заполнившим пустоты долин.

Вы никогда не задумывались, как мы отдыхаем? На охоте, на рыбалке, на берегу Черного моря, на даче, наконец? В основном, все это

---

можно свести к стереотипу сложившегося отдыха. Лес, река, поляна, костер, шашлыки и традиционные к ним 100 грамм. Такой отдых на природе хоть и наиболее распространен, но не дает полного ощущения свободы, не освобождает человека из плена и круговорота текущих ежедневных дел. Человек, находясь на отдыхе, в мыслях вновь возвращается к кругу своих проблем и дел. И только уходя в горы, оторвавшись от «текучки», на второй, третий день вдруг ощущает полную свободу, освобождение от рабства повседневных дел. Его голова чиста, практичный ум не требует достижения какой-нибудь цели.

Человек восторгается и радуется красоте гор, окружающей его природе, делает для себя новые открытия даже в обычных вещах. Он видит прекрасное в природе, чарующие ее формы, цвета всех ее красок и оттенков, смотрит совершенно по-новому на знакомые ему вещи. В горах человек заново начинает учиться дышать, видеть, различать запахи цветущих лугов, ощущать чистую свежесть горного воздуха, быть наедине с девственной природой.

Шум горного потока кажется ему особой музыкой, успокаивающей его душу, к которой он так долго стремился, по которой бессознательно тосковал. Окинув взглядом прожитые годы, невольно ловишь себя на мысли, а что больше всего запомнилось? Остаются в памяти дни полной или относительной свободы от текущих дел. При встрече с друзьями радостной волной наплывают воспоминания, лица светлеют, люди вспоминают отдых на природе, в горах, приключения, которые с ними произошли.

Тем, кто еще не был в горах, никогда не поздно восполнить этот пробел в жизни и окунуться в таинственную и прекрасную страну гор, полную неповторимого разнообразия природы, в этот загадочный и волшебный мир.

Горы Адыгеи стоят того, чтобы их любили, воспевали, восторгались их сказочной красотой и суровостью, они гостеприимны и хлебосольны, их леса богаты фруктами и ягодами. Они стелют к вашим ногам самый дорогой, самый пышный ковер, сотканный из цветущих альпийских лугов, обрамленный ожерельем из белоснежных гор, суровых скал, жемчужных водопадов и глубоких теснин.

Горная Адыгея – как самая заветная мечта, мир заоблачных грез, окунаясь в который, чувствуешь блаженство, в котором ты не в силах себе отказать. Она создана богами для райской жизни на Земле. Создатель предусмотрел здесь все: плодородные земли, сказочно красивые долины из душистых лечебных трав, темно-зеленых остроконечных пихт, бескрайней синевы неба, белоснежных гор, устремившихся ввысь.

Но горная Адыгея – это не только удивительное сочетание живот-



---

воращего солнца, кристально-чистого горного воздуха, благодатных лесов, скалистых теснин с изумрудными водопадами, суровых Кавказских вершин и уникальных достопримечательностей, это и страна искреннего гостеприимства, с самобытной древней восточной культурой, сохранившимися горскими обычаями и старинными традициями, таящая в себе множество мифов, легенд и неразгаданных тайн.

По количеству уникальных природных памятников, нетронутого дикого ландшафта, восхитительно красивых мест, богатству растительного и животного мира она во многом превосходит знаменитые европейские курорты.

Сегодня мы откроем еще одну страницу уникальности и неповторимости этого волшебного края – о жизни этой сказочной земли 600 миллионов лет тому назад.

Сегодня возраст Земли ученые определяют в 4,5 миллиарда лет, и лишь 600 миллионов лет назад жизнь начала на ней развиваться. Этот период был назван докемприйским, эрой криптозоэ – эрой скрытой жизни, когда все начиналось от первых одноклеточных организмов. Некоторые из них в виде окаменелостей дошли и до наших дней.

Ученые многих стран мира производили исследования и сбор этих коллекций древних ископаемых. Они были известны человеку еще с палеолита. Об этом свидетельствуют находки ожерелий из фрагментов вымерших кораллов, а также окаменелых панцирей морских ежей, использовавшихся в ритуальных погребениях.

Первая информация об окаменелостях встречается в сказаниях о битвах Александра Македонского с Дарием. Первые же научные документы о них принадлежат древнегреческим естествоиспытателям Ксенофону и Аристотелю.

В разное время интеллигенцию интересовали обитатели прежних морских бассейнов. Среди них Леонардо да Винчи, Ван Левенгук, Михаил Васильевич Ломоносов, Карл Линней.

Так зародилась наука палеонтология, изучающая органический мир геологического прошлого. В России палеонтологические объекты стали специально собирать с начала XVIII века для создания первого музея, известного под названием «Кунсткамера Петра Великого».

Сегодня человечество по-прежнему с интересом относится к ископаемому древнему миру. В его арсенал входит современнейшая оптика, рентгеновская аппаратура, электронная микроскопия, химические методы обработки материала, компьютерная техника.

Республика Адыгея представляет также большой интерес для ученых. В августе 1995 года в рамках объединенного конкурса крупных научных программ ЮНЕСКО с Международным союзом геологических наук собрались в Майкопе ученые-палеонтологи из многих стран

---

мира. Палеонтологи обменялись современной информацией по изучению геологических разрезов. Затем в горах Адыгеи собирали палеонтологический материал.

Практически вся территория горной Адыгеи имеет множество ископаемых как растительного, так и животного мира различных эр, периодов и эпох. Наиболее известно огромное скопление гигантских окаменелых раковин-аммонитов, достигающих 1,5 метра в диаметре, и весом в несколько тонн. Их очень много в русле реки Белой, близ санатория «Лесная сказка».

Русла рек Полковницкая Балка, Семияблонька, Дурачиха буквально сложены из аммонитов. Именно в этом месте они подверглись сильному разграблению и уничтожению.

Аммониты являются чрезвычайно важными ископаемыми. По ним определяют дату отложений осадочных пород. Их различные виды существовали в триасовый и юрский периоды. Это около трехсот миллионов лет тому назад.

Коллекции древних морских обитателей очень дорого ценятся на западных рынках и поэтому тоже стали предметом наживы. Аммониты Адыгеи вывозятся для украшения баров, ресторанов и санаториев. Из них оборудованы внутренние дворик санатория «Лесная сказка», сад камней в поселке Гончарка, кафе в станице Курджипской и поселке Каменномоетском.

О горе Фишт и горе Пшехо-Су очень много сказано как о грандиозном гигантском сказочном острове из морских кораллов, которые жили в древнем океане большими колониями.

Они интересны тем, что, имея массу видов, жили почти во всех эрах и эпохах от кембрия до неогена, то есть от 600 до 60 миллионов лет назад, а некоторые виды живут и сейчас в теплых морях экватора.

Очень интересна река Аминовка. В ее русле также много палеонтологического материала. Дикое глухое ущелье, носящее имя предводителя черкесских войск Мухаммед Амина, каждый год привлекает детей из оздоровительного лагеря на турбазе «Горная».

После осмотра живописных водопадов, таинственных пещер, суровых скал дети приносят с собой на турбазу окаменелых морских животных. Летом 1997 года в конце третьей смены детьми была организована выставка окаменелостей, которые могли бы украсить любой музей мира. Цепкий детский взгляд, интерес к новому, неуемная энергия порой дают ошеломляющие результаты.

Оболочка земной коры многократно менялась. Там, где было море, стала суша, где была равнина, вздымались горы, тектонические катаклизмы формировали рельеф по-своему. Океан миллионами лет тоже формировал поверхность Земли, образуя осадочные породы глины,

---

мела, известняка, доломитов, погребая в отложениях богатейший животный и растительный мир.

Все в жизни двигалось, жило, изменялось и эволюционировало. Одни животные поедали других, на органике отживших растений вырастали новые. Постоянный круговорот органических веществ в природе был основой жизни на Земле.

Очень немного до нас дошло от прошедших эпох, но Адыгея в этом отношении уникальное место, где практически сохранились окаменелые остатки животного и растительного мира различных периодов, от самых поздних до современных.

---

## *Глава вторая*

# ЛАГОНАКСКОЕ НАГОРЬЕ





## ПУТЕШЕСТВИЕ К КАМЕННОМУ МОРЮ,

*или Что можно показать гостям  
на автотрассе Майкоп – Лагонаки*

**П**одавляющее число жителей Адыгеи, в той или иной мере, но обязательно показывают своим гостям главную достопримечательность нашей республики – ее природу и особенно горные горизонты остроконечных вершин, прорезающих синеву неба.

Но вот рассказать подробно об этом удивительном уголке Адыгеи из-за отсутствия информации, к сожалению, могут далеко не все. Мы поможем решить эту задачу.

Путь из Майкопа в горы лежит по долине реки Белой. На участке от Майкопа до Хаджохе есть несколько живописных мест на берегу реки, к которым можно подъехать и отдохнуть или, к примеру, испить чистой воды из родников. Эти места давно облюбовали жители Тульского, Абадзехской, Шунтука. Как у майкопчан на реке Курджипс, так и у жителей Майкопского района есть свои заветные уголки на берегу реки Белой. Как правило, майкопские автопутешественники, собравшиеся в горы, на большой скорости «пролетают» этот участок маршрута и притормаживают лишь на мосту через реку Белую, возле санатория «Лесная сказка». Здесь они осматривают необычной округленной формы камни. Это аммониты – окаменелые морские животные, гигантские ракушки. Миллионы лет тому назад здесь бушевал океан Тетис. При приливах и отливах перекачивались морские раковины в прибрежном иле и увеличивались в диаметре, как снежный ком. А когда океан отступил, остались в том виде, который нам обнажила река.

Характерный запах серы неприятно щекочет нос. Здесь вдоль берега несколько минеральных сероводородных источников, пригодных для питья и купания. Следующая остановка на южном краю яблоневого сада при въезде в пос. Каменномоетский. Здесь на узкой полоске незасаженной земли между садом и глубокой балкой ручья Хаджох сохранился крупный и совершенно целый дольмен. От автотрассы он расположен в трехстах метрах. Дольмены относятся к уникальным памятникам древней культуры некогда проживавших здесь народов. По своей ценности и древности они приравнены к египетским сфинксам и пирамидам, являются культовыми захоронениями и национальной гордостью Адыгеи.

В Хаджохе еще до недавнего времени насчитывалось более двухсот дольменов. Но одни были уничтожены, когда земля подготавливалась под совхозный сад в семидесятых годах, а другие – недавно, когда места древних захоронений были отданы под индивидуальное строительство. Плиты от снесенных древних культовых гробниц частично использовали для облицовки строящегося неподалеку ресторана под названием «Беловодье».

Отдыхающим очень интересно прикоснуться к этим священным реликвиям минувших эпох, знать о том, что древние народы, ведя беспрерывные междоусобные войны, свято хранили и оберегали эти культовые сооружения. Четыре тысячи лет их никто не трогал, и только в наши дни они подверглись активному уничтожению.

Следующий экскурсионный объект – каньон реки Белой. Он расположен на южной окраине поселка Каменномоетского. Здесь река Белая протекает в узких и высоких скальных тисках. Каньон имеет два русла: сухое и с рекой. В прошлом веке еще сохранялся естественный каменный мост, а река Белая протекала под ним как бы в тоннеле. При прокладке дороги на левый берег были перекинута два моста. Затем часть сухого каньона засыпали породой из карьера.

Для осмотра каньона используется только незначительная верхняя часть возле моста. Но каньон имеет нижние ярусы и лабиринты. Часть каньона, которая расположена ниже моста, может осматриваться с надувной лодки. Течение здесь слабое, и можно свободно передвигаться вверх по руслу.

Верхнюю часть каньона можно осмотреть в два этапа. Первый этап: до старой стальной сети, перегораживающей русло реки. Раньше по Белой сплавлялся лес, и сеть служила для сбора древесины. Сюда подходила узкоколейка, стояли лебедки и бараки заключенных.

Второй этап осмотра каньона начинается от капельного родника, падающего со скалы под названием «Пронеси, господи». Спустившись немного вниз к каменным нагромождениям, подходите к узкой расщелине. На дне ее – большой зал, в который, пульсируя и беснуясь, пробивается река Белая. Затем пройдя немного по тропинке вдоль берега, спускаетесь к песчаной отмели и тихой заводи в русле каньона. Рядом нагромождения гигантских каменных глыб, перегораживающих русло реки. Между ними интересные лабиринты и проходы. Этот тихий песчаный залив в центре каньона, обрамленный высокими скалами, сказочно красив.

Следующий объект, который заслуживает внимания туристов, – это Казачий камень. От каньона до Казачьего камня очень интересны пороги реки Белой – Мешоко, Руфабго, Девичьи слезы, но к ним еще не оборудованы съезды с трассы и площадки для осмотра.

Казачий камень – огромная, округленной формы скала, некогда отколовшись от скального массива, скатилась на берег реки Белой. С двух

---

сторон обходит его асфальтированная дорога. В этом месте удобная широкая поляна, переходящая в булыжную отмель. По южному скату «камня» идет узкая извилистая и крутая тропинка на его вершину. По этой тропинке отдыхающие поднимаются на верх каменной глыбы. Местные жители этот скальный отщеп еще называют Девичий камень, иногда Шайтанов камень.

Бытует легенда, связанная с древними обычаями проживавших в этой долине черкесов. Ежегодно осенью, когда население аулов освобождалось от повседневных забот по выращиванию и сбору урожая садов, когда стада овец и коров сгонялись с пастбищ в долину, наступала пора праздников.

Одним из мероприятий на этих праздниках был ритуал посвящения молодых юношей-джигитов в мужчины. Мужчину-воина готовили с детства. Учили владеть холодным и огнестрельным оружием, передвигаться на лихих скакунах по горным отрогам, ориентироваться, маскироваться, ходить без шума. Наряду с этими элементами боевого искусства, по которым держали экзамен перед старейшинами аулов, был и такой, как владение конем на крутой скальной тропе.

Для этого было выбрано место для конных состязаний на гигантском камне-валуне. И вот однажды при проведении такого ритуала собрались юноши к назначенному месту. Стояла ненастная погода, скальная стена камня-исполина была мокрой и скользкой. Несколько раз пытались юноши-джигиты верхом на коне взлететь на вершину скального гиганта. Но все попытки были неудачны. Всадники срывались вниз, не достигнув вершины. Лишь только одному юноше удалось взлететь на вершину. Всадник снял папаху, и по плечам рассыпались тугие косы. Это была девушка. С тех пор на этом камне уже не проводили состязаний.

Выехав на широкую поляну перед развилкой дорог, с левой стороны видишь памятник в виде креста. Он поставлен расстрелянным в 1920 году казакам из станицы Даховской.

В период гражданской войны, когда 1-я Конная армия выдвинулась на Польский фронт, на Кубани вспыхнул казачий мятеж. Его возглавил генерал Фостиков. Многие казаки Майкопского казачьего отдела ушли с мятежниками. На борьбу с ними были организованы и направлены чоновские отряды. Один из отрядов арестовал в станице Даховской 45 заложников с целью выдачи станичниками мятежников. Станичники никого не выдали, и 42 мирных жителя вместе с местным священником были расстреляны на этой поляне.

Поднявшись по серпантину дороги, идущей круто вверх, невольно останавливаешься полюбоваться открывающимся видом. На слиянии двух горных рек на крутых скатах подножия горы раскинулась казачья станица Даховская. Скальные хребты Азиш-Тау и Уна-Коз, как два гигантских луча, пущенные с востока и запада, соединяются здесь, образуя

---

глубокое и узкое ущелье. Долины рек Дах и Сахрай прорезают лесной массив. В истоках этих рек видна горная гряда из цепочки вершин Гурмай, Ачкохо, Большой Тхач, Малый Тхач, Асбестная, Ачежбок, Дзювя и высокогорное плато Бамбаки. Долину реки Белой стискивают скальными отрогами хребет Ду-Ду-Гуш, обнажив острые пики горы – Трезубца.

Река Дах в переводе с черкесского «Красивая» впадает в реку Белую своим красновато-желтым потоком. Чистая, с зеленоватым оттенком река Белая не сразу принимает свою светло-каштановую сестру. Потоки текут, не смешиваясь, до переката.

На левом берегу Белой – поляна Дегуакская. Зеленая и ровная, как стол, она заканчивается на западе высоким красивым холмом, называемым в народе Княжеским. В старину, когда здесь проживали черкесы, эта поляна служила местом осенних праздников. Здесь проводились конные состязания, джигитовка, смотр черкесских боевых искусств. На праздники съезжались лучшие джигиты из окрестных аулов. Уважаемые люди, князья, старейшины родов поднимались на холм, наблюдая оттуда за ходом состязаний. Здесь на склонах еще сохранились камни-менгиры, некогда установленные в память о погибших воинах.

Достопримечательностью станицы Даховской служит мост, построенный в 1906 году казаками 2-го Урупского полка, участвовавшего в революционных волнениях 1905 года. Мост красивой старинной кладки из природного камня. Для скрепляющего камни раствора строители использовали яичный белок. Помощь в сборе яиц для моста оказывала местная церковь.

Осмотрев с высоты птичьего полета окрестности станицы Даховской, мы поднимаемся по серпантину дороги на скальный хребет Азиш-Тау. С правой стороны обширные поляны. В конце полей река Руфабго, знаменитая своим каньоном и водопадами. Чуть выше, на противоположном берегу, у крошки высоких осиновых рощ начинаются сенокосы. Здесь же приютилось несколько домиков егерей. Среди них есть и гостевые домики, куда можно заехать отдохнуть, искупаться в сауне, посидеть у мангала.

Егеря ведут охрану питомника по разведению пятнистого оленя. Молодые олени рога-панты срезаются и идут на изготовление ценного лекарства – пантокрин. Здесь же заложены плантации корня жизни – женьшеня.

Вдоль трассы на Лагонаки можно увидеть пышные, с очень темной хвоей деревья. Это реликтовое и очень ценное красное дерево – тис ягодный. У многих деревьев срезаны верхушки. Браконьеры путают тис с пихтой кавказской и уничтожают эти редкие деревья для украшения новогоднего праздника.

Дорога круто поднимается вверх. С правой и левой стороны стоит высокий буковый лес. На этом отрезке пути два достопримечательных места для автотуристов. С левой стороны на поляне Родниковой приютилась



---

небольшая гостиница «Серебряный ключ». Здесь же живописный пруд. В гостинице уютный гостевой зал с камином, несколько комнат, шикарный бассейн с настоящей, очень жаркой русской баней.

С правой стороны по дороге виден транспарант – это гостиница «Пихтовый бор». От указателя неприметная лесная дорога петляет среди деревьев и выводит к большой поляне. На поляне размещена современная гостиница с двухместными уютными номерами, позволяющими разместить экскурсионную группу. Возле гостиницы чистый родник, впадающий в открытый бассейн, облицованный плиткой. Имеются столовая, стоянка для машин, места для отдыха.

Эти небольшие гостиницы – образец организации отдыха для небольших групп, предпочитающих отдыхать небольшой семейной или дружественной компанией.

Далее дорога выходит почти на край многометрового скального обрыва хребта Азиш-Тау. Здесь удобный съезд на большую поляну с живописными соснами. Это место облюбовали автотуристы. Отсюда открывается вид на гору Трезубец, урочище реки Сибирь, хребет Ду-Ду-Гуш. Под скалы спускается тропинка к роднику с очень вкусной водой. Эта поляна часто посещается туристами.

После Сосновой поляны начинается поляна Гейманова, названная в честь царского генерала. На этой поляне удобные спуски для катаний на лыжах и санках, а в летнее время много лекарственных трав – чабреца, душицы, манжетки. Сразу за полянами развилка дорог, одна делает очень крутой поворот и уходит вверх, вдоль взорванной скалы на турбазу «Лагонаки», другая – влево и вниз. В этом месте автотуристы обычно останавливаются, чтобы полюбоваться панорамой белоснежных вершин.

В окружении сверкающих белизной вечных снегов трехтысячников Тыбги и Джемарука стоит самая высокая гора Адыгеи – Чугуш высотой 3238 метров над уровнем моря. Он смотрится гигантской черной пирамидой в цепи гор.

Дорога, идущая влево и вниз, через поляну Цербелева, спускается на скалу Монах. Это еще одно очень тихое и живописное место для отдыха. Здесь некогда был хутор, стояла МТФ. Теперь обширные горные луга и прекрасный мощный родник. Вдоль поляны на хребте стоит длинный ряд курганных дольменов, довольно крупных. Кто-то из курганных грабителей активно раскапывает самый крупный дольмен. Уже прошли на глубину более двух метров.

После развилки, проехав около километра по асфальту, автотуристы останавливаются осмотреть пещеру Нежная. Она расположена в 20 метрах от трассы слева и имеет два подземных зала. Далее путь лежит к Большой Азишской пещере. О ней уже очень много сказано. Это действующий, оборудованный экскурсионный объект. В подземелье всегда проведут круглосуточно работающие здесь работники.

---

От пещеры обычно автотуристы едут на Азишский перевал, или как его называют пастухи – Каменные ворота. Спустившись к мосту-путепроводу через бывшую узкоколейную железную дорогу, они поднимаются по серпантину дороги под скалу Утюг и вдоль нее, минуя турбазу «Лагонаки» и пост спасателей, попадают на Азишский перевал.

С перевала открывается изумительный вид на восточные склоны горы Абадзеш и Лагонакского хребта. Хорошо видны истоки реки Курджипс с его каньонами и водопадами. Вечные снежники в предвершинной части Абадзеша. Отсюда хорошо просматривается хребет и вид на запад. Видны вершины Уриэль, Мезмай, Заудэ, Буква, Житная, Матазык. Внизу вдоль границы пихтового леса течет река Молочка, впадающая в Курджипс. Здесь начинается Верхне-Курджипский каньон, ни в чем не уступающий по красоте Гуамскому ущелью. Видна широкая поляна в лесу. На ней Адыгея планировала построить горнолыжный комплекс, ведь возможности для развития горнолыжного спорта и отдыха здесь огромные.

Налюбовавшись панорамой плато Лагонаки, автотуристы обычно возвращаются обратно вниз в поисках небольшой полянки для костра и обеда на природе. Некоторые едут дальше по гравийной ухабистой дороге к зоне альпики. Здесь они останавливаются на отдых. Вокруг цветущие альпийские луга, небольшие группы деревьев: берез, рябин и сосен, скрученных от сильных юго-западных ветров.

С этого места на хребте Каменное Море, от края его скального обрыва, открывается панорама на восток. Внизу виден хребет Инженерный, реки Желобная, Медвежка, гора Казачья. На горизонте цепь белоснежных вершин.

Совершив прогулку по альпийским лугам вдоль хребта Каменное Море, прикоснувшись к нетающим снежникам, заглянув в глубины больших карстовых воронок, подышав свежим горным воздухом, настоящим на цветущих черных тюльпанах-рябчиках, примуле, чабреце и ветренице, туристы возвращаются к своим машинам.

На этом увлекательная поездка автотуристов по маршруту Майкоп – Хаджох – плато Лагонаки заканчивается.

## ФИШТ

Гора Фишт – одна из самых знаменитых и популярных вершин России. Его высота над уровнем моря 2857 метров. В переводе с адыгейского звучит как «Белая голова». Среди туристов можно услышать своеобразный перевод. «Седоглавый», «Белая изморозь».

Сюда стекаются маршруты туристов, скалолазов, альпинистов и спе-

---

леологов. Именно он, древний коралловый остров океана Тетис, хранит в себе тысячу тайн, которые предстоит еще разгадать.

Пустотелый, как губка, он пронизан сотнями ходов и галерей карстовых пещер. В нем высокие подземные водопады, холодные чаши озер, ледники, затекающие в трещины-провалы.

Миандры – гигантские пустотелые трубки кораллов постоянно издают вечную музыку, которая детонирует и разносится по глубинному подземелью. Вода, падающая с большой высоты, пробивает себе путь в миандрах и издает удивительную музыку. Ничто так не волнует и не сводит с ума спелеологов, как этот разнотональный звон водопадов.

Холод подземелья, вечная темнота, стопроцентная влажность, свист подземных ветров, отвесные стены – все эти трудности, которые испытывают покорители Фишта, всегда бывают щедро вознаграждены. Они видят такую красоту, которую увидеть не всем дано.

Фишт знаменит еще и тем, что имеет самый западный и низкий ледник на Кавказе. У его подножия – более 130 видов растений эндемиков, которые больше уже нигде в мире не растут.

В хорошую погоду его видят жители Сочи, Новороссийска, Славянска-на-Кубани, Краснодара, Тимашевска, Тихорецка и Армавира.

Гора Фишт – огромный скальный исполин с белой папайей ледника снова стал местом паломничества туристов.

С перевала Армянского он виден полностью, от подножия до вершины. Внизу, на берегу Белой, на живописной поляне расположился туристский приют. Как страж, замыкающий цепочку гор Большого Кавказа, Фишт обращен к ним лицом. Это последняя вершина на западе, чисто кавказского типа со скальными стенами и ледником.

Вершина горы Фишт с перевала смотрится, как голова вождя индейского племени. Строгий правильный профиль чуть запрокинутой назад головы, прямой и высокий лоб, такой же прямой нос, сурово поджатые губы, сердито сдвинутые брови.

Огромный камень-валун на его подбородке смотрится неестественно. Он, как родинка, еле-еле держащаяся на гладкой поверхности лица великана, кажется, вот-вот сорвется от легкого дуновения ветра в километровую пропасть.

От прямого открытого лба вершины, словно седые волосы старика-индейца, переходящие в белоснежный головной убор из перьев, опрокинутый на широкие плечи, раскинулся большой ледник Фишта. Можно часами любоваться суровым профилем горы, вглядываться в его изъеденные ветрами морщины. Суров Фишт не только видом, но и нравом. Его крутой и жестокий характер не раз испытывали туристы, спелеологи и альпинисты, внезапно попав в пургу и непогоду.

Тяжело Фишту в знойное лето. Морские соленые ветры да палящие лучи солнца день за днем постепенно снимают с него нарядное бело-

---

снежное покрывало. Очень сильно тают снежники, некогда веселые и звонкие ручейки, пересекающие тропы, почти повсеместно пересыхают. Малый ледник горы Фишт тоже сильно подтаивает. Даже обнажаются скалы на его верхнем узком перегибе, за которым открывается Фиштинский перевал.

Но нет худа без добра. То, что снег сильно стоял на Фиште, очень радует спелеологов. Глубокие трещины в скальном монолите, наглухо забитые вечным снегом, открываются. Появляется возможность проникнуть в те подземные пространства, которые были недоступны из-за натечного льда и плотного кристаллического снега, заплombировавшего входы в пещеры.

Первая пещера на Фиште была найдена спелеоэкспедицией под руководством Дмитрия Львовича Никифорова в 1968 году. Сейчас их открыто в этом массиве более 50. Особую популярность и значимость среди пещер России получили пещеры, которые превысили отметку глубины 500 метров. Это пещеры Крестик-турист, Парящая птица, Ольга, Англо-Русская, Западно-Сибирская.

Пещера Крестик-турист глубиной 650 метров и длиной около 15 километров многие годы была глубочайшей пещерой России, но недавно пальму первенства Адыгея передала Краснодарскому краю.

Путь в глубины горы Фишт перекрыли подземные озера, расположенные в скальных чашах на разной высоте. Они соединяются между собой ступенчатыми водопадами и, как сообщающиеся сосуды, переполняясь, перетекают друг в друга.

Этот природный механизм наконец-то был расшифрован. Был найден ответ на вопрос, почему полноводная мощная горная река, несущая свои воды, вдруг ни с того ни с сего исчезает, обнажается каменистое русло, и туристам приходится искать воду, чтобы приготовить пищу. Но проходит 8 – 10 часов, и вода, фонтанируя из земных недр, заполняет русло. И уже невозможно через эту реку переправиться на другой берег.

Итоги покорения глубин в экспедициях на горе Фишт в 1998 году таковы: в пещере Крестик-турист пронырнули несколько сифонов и дополнительно разведали около километра подземных ходов. Увеличили протяженность разведанных ходов до 16 километров. Спуск на дно нижнего сифона в аквалангах и его разведка показали, что пещера углубляется еще дальше. Подводный коридор забит крупными каменными глыбами и не позволяет спелеологам пронырнуть в следующий зал. Пещера Крестик-турист имеет продолжение и, может быть, в недалеком будущем снова станет глубочайшей пещерой России.

В массиве горы Фишт обнаружили подземную реку. Большую и быстротечную. Что это за река? Чей исток – Белой или Пшехи?

Для обнаружения выхода на поверхность подземной ледниковой реки участники экспедиции привезли более килограмма красителя-радо-



---

мина. Этого количества красящего порошка хватило бы, чтобы окрасить реку Белую от Хаджуха до Майкопа. Радомин засыпали в подземную реку. Вода, окрасив русло реки и подземные полости пещеры, придала им ярко-красный оттенок. А в это время на поверхности земли вокруг Фишта и Пшехо-Су спелеологи расставили участников экспедиции с ловушками для отбора проб воды. Ловушки были расставлены возле воключозов, родников и истоков рек. Подземная река оказалась истоком реки Пшеха. На поверхности река Пшеха маловодна, а под землей ее мощный поток дает расход воды более кубометра в секунду.

В другой, немного уступающей по глубине Крестику-туристу, пещере Англо-Русской спелеологи прошли затопленный водой зал и увеличили длину разведанной пещеры еще на 150 метров. В пещере Ольга московская спелеоэкспедиция свернула поисковые работы из-за травмы участника. Спелеологи из московского спелеоклуба «Белая мышь» открыли на горе Фишт новую пещеру-шахту и сумели опуститься на глубину 120 метров, название пока не придумали, но разведку пещеры решили продолжить.

Ученые из Швейцарии, Бельгии и Англии, участвовавшие в экспедициях на горе Фишт, изучали ледники и подземный животный мир. Ими были обнаружены на большой глубине под ледником горы скелеты доныне неизвестных науке червеобразных. Для науки представляет интерес, как эти организмы жили и чем питались при стопроцентной влажности воздуха и температуре не более 10°C.

Возможности горы Фишт в исследовании недр неисчерпаны.

## ОШТЕН

Оштен – величественная белоснежная вершина на южном горизонте гор. В ясную погоду она хорошо видна с утопающих в зелени улиц города Майкопа. Любуясь ее четкими гранями, люди всегда говорят: «Горы видно хорошо, значит, скоро погода изменится и будет дождь». Эта народная примета, как правило, сбывается. Если дымка, закрывающая горы, исчезла, и они четко проявились на горизонте, гроза или обложной дождь наступит неотвратимо.

Плотная влажная воздушная масса сковывает движение, окутывает и холодит тело, полностью ограничивает видимость. Как говорят туристы, не видно и вытянутой руки. Туман все время очень быстро движется, то уплотняется, то разжижается, создает причудливые очертания рельефа, изменяет местность до неузнаваемости.

Вот уже слышен приближающийся шуршащий шум мелкого и плотно-

---

го дождя, идущего обвальным холодным фронтом. Дождь здесь, у подножия Оштена, никогда не бывает теплым, чаще всего с градом или вперемешку со снежной, больно секущей лицо крупой.

Еще отдельные капли дождя гулко барабанили по полиэтиленовой накидке, но уже сквозь толщу облаков и тумана блеснуло синеватое окно горного неба. Туман и облачность так же быстро исчезли, как и появились. Неведомая сила природы, захватив облако, тянет его вверх, и оно, рассеиваясь, становится прозрачным. Первый тонкий луч солнца, пробив плотную облачность, уже через несколько минут подкрепляется горячим, заливающим все пространство, необычайно ярким светом.

Такие всплески непогоды в летнее время характерны для Фишт-Оштеновского горного узла. Быстро появившись, дождь и туман также быстро исчезают, как будто их и не было. И опять над горной страной синее небо, чистое и бездонное. Туристы, часто путешествующие в этих местах, давно заметили, что если тучка зацепилась за гору, то обязательно освежит дождем. А дождь, как правило, короткий и стремительный и обычно после полудня. Поэтому прохождение плато Лагонаки всегда планируют в первой половине дня.

Вокруг горы Оштен с южной и северной стороны идут туристские и скотогонные тропы. Туристские тропы промаркированы высотной альпийской маркировкой, которая помогает туристу передвигаться при любой плотности тумана. Здесь в разные годы от хаджухской турбазы «Горная» работали туристские маршруты. Тридцатый всесоюзный маршрут шел от поселка Гузерипль вдоль рек Желобной, Медвежки, минуя поляны Партизанскую и Яворовую, выходил на южные склоны горы Оштен. Здесь туристы, любясь скальными башнями горы и широкими каменными осыпями, траверсировали его на протяжении десяти километров. Пройдя перевалы Гузерипльский и Армянский, они спускались к истокам реки Белой на туристский приют «Фишт».

Туристский маршрут 30-й «А» начинался с поселка Хамышки, шел вдоль реки Бзыха, мимо скалы Раскол и выходил на филиал турбазы «Горная» – турбазу «Лагонаки». Далее следовал через плато, проходил перевалы Азишский, Абадзешский, Оштеновский, затем, пересекая истоки реки Цице, через Фишт-Оштеновский перевал спускался к реке Белой и приюту «Фишт». На этом маршруте туристы осматривали Оштен с северной стороны. Иногда инструктора, ведя туристов по этому маршруту, уклонялись от его прохождения и переходили на южный склон через скальный отрог Оштена. Между собой они называли его перевал Инструкторский, Инструкторская щель, Инструкторская дырка. Хотя в этом небольшом отроге никакого перевала, щели или дырки нет, название этого удобного перехода закрепилось прочно.

Южные склоны горы Оштен знамениты не только своей красотой, но и пристанищем кавказских серн. Несколько небольших семей численно-

тью пятнадцать и более особей, посвистывая и двигаясь цепочкой, перебегают от одной скалы к другой. Когда-то здесь много было горных козлов-туров Сиверцева, теперь их нет. Да и сернам с каждым годом приходится трудней укрываться от браконьерской пули и острых клыков волка.

Южные склоны Оштена в древности служили местом охоты. Пройдя по бело-розовым каменным россыпям, мы обнаружили больше десятка наконечников стрел, прекрасно сохранившихся среди камней. С южных склонов Оштена берут начало реки Белая, Тепляк и Армянка. Особенно интересен левый исток реки Армянка. Один из его притоков вырывается из недр Оштена мощным пенистым вклюдом. Другой, набрав разбег в узкой теснине, обрывается шумным водопадом. Сама река Армянка привлекает туристов грандиозным каньоном и высокими живописными водопадами. Ниже водопадов хорошо ловится форель. Предальпийские склоны истоков реки сплошь заросли кустами черники. Черника здесь особенная. Ее кусты выше человеческого роста, а ягоды величиной с виноградину.

Восточный склон горы Оштен в верхней, предвершинной части образовал огромную цирковую чашу, покрытую плотным фирновым снегом. Этот предвершинный цирк очень удобен для катания на горных лыжах. В период освоения плато Лагонаки олимпийской сборной СССР по горным лыжам он был опробован для спуска. Горнолыжный склон ценен и интересен тем, что это самое доступное и удобное место на плато Лагонаки, и здесь можно кататься круглый год. Этот склон имеет хороший и безопасный выкат. Даже в самое жаркое и дождливое лето снежник сохраняет свою протяженность до четырехсот метров.

Северная сторона горы Оштен красива грандиозными скальными гребнями. Сама вершина опоясана снежным полем, переходящим в мелкую, висящую над скалами белую осыпь. Чуть восточнее от главной вершины, почти от самого верха, массив прорезает широкий и глубокий каньон. Он полностью покрыт снегом. Снежный склон, хоть и довольно крут, тоже используется для катания на лыжах. Здесь в основном катаются в мае и июне. С западной стороны Оштен смыкается с горой Пшехо-Су скалистым гребнем с суровыми пиками и башнями. Понижение между этими двумя горами называется перевалом Пшехо-Су или Фишт-Оштеновским. На перевале сохранились пулеметные и стрелковые гнезда фашистской линии обороны. Здесь стоит обелиск воинам 23-го и 33-го пограничных полков НКВД, погибшим в 1942 году при штурме перевала.

Восхождение на гору Оштен возможно со всех четырех сторон света. Самый удобный, простой и наиболее близкий от конца дороги путь начинается с перевала Оштеновский от пастушьего балагана под названием Рубленый, со стороны плато Лагонаки. Перевал является водоразделом истоков рек Армянки и Цице. От Рубленого балагана туристы выходят на перевал, затем поднимаются на высокий травянистый холм под названием Блям. На нем почти всегда в летнее время выпасается большой

табун коней. С вершины холма спускаются на узкую перемычку в хребте и подходят к широкому скальному каньону, дно которого забито снегом. Затем идут вдоль кромки отвесного борта каньона по крутому сыпучему склону и выходят на одну из пяти вершин Оштена. Далее путь идет по гребню к главной вершине, на которой стоит трингуляционный знак и большой тур из камней.

Вершина горы Оштен, широкая и плоская, одновременно может расположить более ста восходителей. Высота Оштена над уровнем моря составляет 2808 метров. На нем нет ледников. С вершины открывается изумительный вид на близлежащие суровые скальные обнажения горы Фишт и Пшехо-Су. Как на ладони, хорошо видны Большой и Малый ледники, плато Колорадо и Зуб Фишта. Снежные и ледовые поля контрастно выделяются на фоне красновато-серых скальных монолитов. На вершине Оштена только камни, мхи и лишайники, да кое-где мелкая жесткая трава. На востоке открывается вид на горную страну, растянувшуюся на десятки километров. Остроконечные пики и хребты наслаиваются друг на друга, сверкая на солнце ледниками. Вид с вершины на юг и на запад изумляет сплошным зеленым ковром из горных лесов, узких, низких хребтов.

На севере предстают взору обширные альпийские луга плато Лагонаки, каньоны рек Курджипс и Цице, хребты Каменное море, Лагонакский и Нагой-Чук. Видны следы цивилизации: лесоразработки, дороги, коши пастухов. Гора Оштен – наиболее доступная и безопасная для восхождения вершина, но в то же время очень редко посещаемая туристами. В недавние времена восхождение на эту вершину было маршрутом выходного дня, и туристские группы успевали в течение выходных дней совершить восхождение и вернуться в Майкоп к месту работы. Может, эти времена вернутся?

## ПШЕХО-СУ

Белоснежная громада гор на южном горизонте Майкопа является своеобразной визитной карточкой города. Горы видны издалека, еще с кубанской равнины. И только подъехав к городу, можно рассмотреть четкие очертания снежных вершин. Это Оштен и Пшехо-Су, Фишт, Абаго, Атамажи, Чугуш, Тыбга и Большой Тхач.

Для жителей столицы Адыгеи – это уже обычная картина. Они к ней привыкли и редко замечают ее красоту. А между тем этот удивительный природный пейзаж каждый день бывает разным. То он скрыт ползущими темными рваными облаками, несущими в долину холодный проливной дождь, то вдруг вспыхнет оранжевыми красками заходящего солнца.



Внизу уже наступила темная южная ночь, а на горизонте еще видна яркая красно-желтая полоса, отделяющая земную твердь от ночного неба. На краях освещенного горизонта появились первые две-три звездочки. Солнце давно опустилось в складки горных хребтов и оттуда, из далеких глубин, продолжает высвечивать вершины Оштена и Пшехо-Су. Они, как затухающий костер, еще долго видны на горизонте.

Утром, когда разноголосое щебетанье птиц предвещает близкий рассвет, восточный горизонт светлеет, начинает набирать силу приходящий день. И опять первые лучи восходящего солнца мы видим на сверкающих белизной «папахах» Оштена и Пшехо-Су.

Пшехо-Су – загадочная вершина, стоящая в одном ряду с вечными своими спутниками – Оштенем и Фиштом. Они словно три богатыря плечом к плечу стоят на страже южных границ Адыгеи. Наперекор всем стихиям, ураганам и ветрам.

Далеко на запад и на север раскинулись кубанские степи. В хорошую погоду эти необъятные пространства можно видеть вплоть до Краснодара. И только цепь неприступных ледовых вершин примыкает с востока, образуя единый строй с горной системой Краснодарского края и Абхазии.

Увидев на горизонте белые горы, майкопчане обычно говорят, что это Лагонаки. Да, действительно, Фишт-Оштеновский горный узел вошел в систему Лагонакского нагорья. А хребты плато Лагонаки, как три стрелы из колчана Оштена и Пшехо-Су, веером уходят на север. Три хребта, как верные сыны скально-ледовых великанов, составляют его передовой отряд.

Высокий и мощный западный хребет Нагой-Чук (2467 м) обрывается на запад суровыми и неприступными скалами, образуя каньон реки Цице. Он является источником целебной и самой вкусной воды, которую пьют майкопчане. Нагой-Чук выдает из своих недр холодную, чистую, как слеза, горную воду.

Здесь несколько удивительных источников, из которых мощным потоком выбивается хрустальная вода. Температура воды Нагой-Чука, выходящая из его недр, не превышает 4 градусов. Истоки ручьев Шумик второй и Шумик первый перегорожены плотинами. Здесь стоят основные водозаборы, питающие Майкоп водой. Их всего четыре.

Часто в городе можно услышать: «Мы пьем воду из Серебрячки», но это не так. Водозабор на реке Серебрячке тоже стоит у склонов хребта Нагой-Чук, но подает воду на Апшеронск. Наш водовод, минуя Пограничку, урочище Шумичка, перевал между хребтом Черногорье и горой Месо, приходит от первого и второго водозаборов к реке Цице и, пополнившись водой из реки Цице, уходит на Майкоп. Нагой-Чук здесь поражает своими нехоженными местами, скальными, неприступными, высотой более двухсот метров, стенами.

Верхняя часть хребта состоит из нескольких вершин. Некоторые из них похожи на кратеры вулканов. На одной из них есть небольшое озеро. Особую сложность и неприступность скальных обрывов, террас и моноклитных обнажений Нагой-Чук образует с северной стороны. Здесь он очень круто обрывается в долину реки Цице.

Долина реки Цице манит к себе таинственным, глухим и опасным каньоном. Здесь несколько раз туристы встречали следы снежного человека. Кстати, ростовские гидрологи проводили здесь свои изыскания, главной целью которых был поиск хорошей питьевой воды. Проект водовода река Цице – Краснодар – Ростов-на-Дону, если бы был осуществлен, напоил бы эти города с миллионным населением прекрасной чистой горной водой. Но, увы, дальше исследований дело не пошло.

Хребет Лагонакский – центральный и самый длинный хребет плато Лагонаки. Цепочка вершин – Абадзеш (2369) – Мезмай (1939) – Житная (1995) – Буква (1706) – чисто альпийского типа и служит пастбищем для скота. Хребет Каменное море с высшей точкой – горой Нагой-Кош (2090) скальной, обрывистой лентой с востока ограничивает плато Лагонаки.

Гора Пшехо-Су высотой над уровнем моря немного ниже массивов Оштена и Фишта, но не уступает им по красоте. С северной стороны гора обрывается суровыми красновато-серыми отвесными стенами. Скальные отроги горы разделяют ее на несколько внутренних «цирков». В двух «цирках», как в гигантских чашах, лежат ледники с глубокими ранклюдтами и трещинами.

Ниже ледников – крутые мелкие и крупные осыпи. Они спускаются на дно старого ледника. Этот ледник существовал еще в период оледенения Земли и оставил свои следы. Сохранились правая и левая береговые морены, большой поперечный вал, перегораживающий долину. На дне старой ледниковой чаши располагается озеро Псенодах, в переводе с черкесского «Красивый колодец».

Природа его создала в виде мусульманского религиозного знака. Само озеро всегда с чистой прозрачной водой в форме огромного полумесяца. Рядом еще два озерца с рваными краями. Озеро подпитывают мощные подземные родники, но оно неглубокое. Через отверстия в пористом карстовом грунте вода воронками уходит под землю и дальше вниз, на долине образует один из истоков реки Цице.

От озера Псенодах тропа идет вдоль северных стен горы Пшехо-Су к перевалу Майкопскому. Здесь под стенами природа образовала гигантский вытянутый в виде эллипса котел, похожий на большой стадион с игровым полем глубоко внизу.

С перевала Майкопского открывается великолепный вид на зеленые горные массивы долины реки Пшехи. По узкому травянистому гребню, переходящему в скальный, можно легко подняться на вершину

---

горы Пшехо-Су. С вершины открывается ошеломляющий вид на верхнее Каменное плато горы Фишт, на изрезанный ветрами его острый хребет Большой Ледник и внутреннюю скалу Зуб Фишта.

Подъем на вершину Пшехо-Су также возможен и с Фишт-Оштеновского перевала, но он сложнее, чем с Майкопского. Гора Пшехо-Су практически является продолжением горы Фишт. Их разделяет только глубокая впадина, на дне которой расположено Каменное плато с широкими скальными трещинами. Многие из этих трещин служат входом в подземное царство. Масса пещер, найденных в массиве горы Фишт и Пшехо-Су, объединяется между собой в один нескончаемый «клубок», состоящий из ходов, галерей, миандров, залов и полостей.

Часть Каменного плато занял Большой Фиштинский ледник. Он расположился широкой лентой вдоль гребня горы Фишт, опуская свои ледовые «щупальца» глубоко в недра массива. На него слабо действуют теплые и влажные морские ветры, так как он лежит на северной, теневой стороне гребня.

Этот же длинный и ровный гребень горы Фишт принимает на себя все мощные снежные бураны, идущие с юго-запада, и, как в гигантскую «копилку», задерживает и складывает огромными массами жесткий кристаллический снег.

Этот снег, выпадая высотой до 15 метров, уплотняется и создает вечную подпитку леднику. Западная стена горы Пшехо-Су тянется от провала, между массивом горы Фишт и Пшехо-Су, к перевалу Майкопскому. Здесь в стенах горы Пшехо-Су рождаются два огромных водопада. Один, достигающий высоты более двухсот метров, падает сначала с верхних террас горы Пшехо-Су, а затем вырывается на монолитную стену. Пролетев две сотни метров вниз, он, не коснувшись земли, с шумом уходит в свою подземную часть. Сколько метров еще он падает под землей, никому неизвестно.

Этот водопад как бы является той условной пограничной чертой, которая делит массив горы Фишт и Пшехо-Су пополам. С левой стороны, если смотреть на водопад снизу, падает еще один. Он небольшой по сравнению с центральным, около 150 метров. Вода вырывается из узкой горизонтальной щели и, пульсируя, летит вниз. Здесь на сплошной, гладко отполированной ветрами стене, водопад подхватывается воздушным потоком и веером брызг рассыпается вдоль скал.

Летающий с огромной высоты хрустальный бисер водопада пронизывается солнечными лучами, образуя вечную многоцветную радугу. Западная стена горы Пшехо-Су простирается от водопада до перевала Майкопского. Отвесные монолитные стены выходят на большой скальный кулуар, который заканчивается лавинным конусом. В зимнее и весеннее время склон, обращенный к истокам реки Пшеха, является лавиноопасным.

---

После кулуара гора Пшехо-Су сложена из небольших террас, чередующихся с островками жесткой альпийской травы. Эти травянистые полки на очень крутом скальном склоне обжили серны. Здесь всегда можно увидеть их небольшое стадо.

Внизу под скалами идет туристская тропа. Здесь некогда проходил маршрут от турбазы «Майкоп». Тропа круто по выбитому в скальном грунте серпантину спускается с Майкопского перевала к границе леса. Здесь под Пшехо-Су сенокосы. Обильное высокотравье скашивается и впрок заготавливается для домашнего скота жителями станицы Черниговской.

Тропа, минуя сенокосы и балаган косарей, выходит к старой стоянке геологической партии и к роднику Березовому. Здесь, у подножия Пшехо-Су, нагромождение из огромных камней постепенно переходит в крупную каменную осыпь, которая заканчивается хребтом-отрогом.

На хребте стоит обелиск. Здесь в августе 1942 года стоял передовой отряд 20-й горнострелковой дивизии, прикрывавший подступы к перевалам через Главный Кавказский хребет.

Гора Пшехо-Су в туристском освоении горного района является очень интересным природным объектом. Для отдыха зимой здесь, у ее западных отрогов, можно поставить горную хижину и установить подъемники. Склоны для катания на горных лыжах просто прекрасные. В летнее время вдоль склонов есть тропы, по которым можно подойти вплотную к ледникам, пещерам и водопадам.

## К ПЕРВОЙ КАПЛЕ ВОДЫ

Наша небольшая экспедиция задалась целью узнать, где же зарождается первая капля воды, которую мы ежедневно пьем и называем «серебрячкой». До этого мы обследовали мощные родники-ручьи, которые нестерпимо холодным потоком вырываются на поверхность земли, образуя истоки рек. Это Пограничка, Шумик Первый и Второй. Здесь сооружены водозаборы Майкопского водовода. Они расположены на западном склоне плато Лагонаки. Еще один водозабор поглощает реку Цице.

Мы отправились изучать все три истока реки Цице. Каньон Оштена встретил нас суровыми красновато-серыми скальными бастионами и обширными осыпями. На крутых склонах висели снежники. Тая под палящим солнцем, они каплю за каплей отпускали от себя влагу, и только у самой подошвы горы вода вырывалась из-под земли сильными потоками.

Огласив окрестность шумным переливистым журчанием и известив



---

горы о своем рождении, она тут же, с рокотом закручиваясь в спираль, уходила в недра земли. У подножия Оштена более десятка небольших карстовых озер, но из них не вытекают ручьи.

Мы отправились обследовать ледники Пшехо-Су и поднялись к самой вершине горы, где от кромки скального гребня свисают два ледника. Самый большой ледник, изрезанный глубокими трещинами, подпирается большой моренной террасой.

Здесь мы увидели несколько пугливых серн, еще не истребленных браконьерами. Ледник Пшехо-Су встретил нас непривычным шумом весело бегущих ручьев. Они извилистыми лентами глубоко прорезали верхний фирновый слой плотного кристаллического снега, обнажив голубой лед. Чистая хрустальная вода с грохотом ударялась о каменные глыбы морены и внезапно исчезала в глубинах пористых скал. Там, где ледник прикасался к скальной стене, образовались широкие проталины ранклюдты, от которых веяло жутким холодом, темнотой и неизвестностью таинственных глубин. Неприятные ощущения перед ледовой пропастью создавал шум рокочущего водопада далеко в глубине под огромной толщей льда.

Этот ледник дает первые капли живительной влаги для жителей города Майкопа, которые сразу стекаются в многочисленные ручьи. Вся космическая энергия, накопленная в снежниках и ледниках горы, сила солнца и ветра концентрируются в этом гигантском сапфире, серебряная оправа которого соткана из белых скал с красноватым вкраплением окаменелых кораллов.

Вторгаясь в волшебный замок снежной королевы, в святая святых природной кухни, которая днем и ночью неустанно, капля за каплей, создает божественную влагу для майкопчан, ласково называемую «серебрянкой», невольно прослеживаешь ее долгий путь.

Не успев народиться, звонкие ручейки ледника, прощаясь ненадолго с солнцем, уходят на прогулку по подземным лабиринтам залов и галерей массива горы.

И вот они вновь появляются, но уже сразу с четырех концов света и глубоко внизу в долине. Сильными прозрачными потоками они стекают в священную чашу озера Псенодах.

Насладившись теплотой ласковых лучей солнца и дав вдоволь налюбоваться отражением в своей зеркальной глади красавцам – скальным исполинам Оштenu и Пшехо-Су, вода вновь уходит под землю и появляется уже перед труднодоступным и сказочно прекрасным каньоном реки Цице. Каньон сумел сохранить естественный пейзаж девственной природы.

Он настолько дик, величествен и так прекрасен, что на сегодняшний день представляет совершенно глухой никем не посещаемый заповедный уголок, который не подвергся осквернению лесорубами, браконьерами и неопрятными туристами. Сама природа бережет чистоту этого божественного источника, воду из которого мы с вами пьем.

---

Войдя в каньон реки Цице, вода остается чистой и хрустальной. Ее окружают в несколько сот метров скальные стены невероятной магической красоты с водопадами и пещерами.

Его дикая и величественная мощь, сметающий все на своем пути дождевой паводок, постоянное обиталище медведей и снежного человека отпугивают туристов и браконьеров.

Лучистая, как горный хрусталь, прозрачная, как слеза, вкусная, как альпийская роса, свежая, как утренний рассвет, охлажденная в таинственных лабиринтах пещер, насыщенная ионами серебра, она приходит в каждый дом, давая людям силу, красоту и здоровье.

## ЦИЦЕ

Река Цице – самый крупный правобережный приток реки Пшехи. А Пшеха – самый крупный приток реки Белой. Название реки произошло от ее трех истоков. «Цаце» в переводе с черкесского «трехпалые деревянные вилы», которыми при заготовке сена работают косари.

Первый правобережный исток реки берет свое начало чуть ли не с самой вершины горы Оштен.

С северной стороны гора прорезана глубоким скальным каньоном, забитым плотным фирновым снегом, из-под которого вытекает река Цице.

Другой исток реки Цице начинается ниже старого ледникового моренного вала, подпирающего озеро Псенодах. Этот исток питают воды двух карстовых ледников горы Пшеха-Су, снежники Фишт-Оштеновского перевала и озеро Псенодах. Наблюдая за озером Псенодах, можно увидеть, как вода, закручиваясь в воронку, уходит в скальные трещины.

Третий исток начинается с перевала Тубинского и как бы разделяет массив горы Пшеха-Су с хребтом Нагой-Чук. Пройдя большую котловину с озером Чаша, он впадает в уже слившиеся воедино два других истока. Здесь альпийские луга плато Лагонаки заканчиваются, и немного ниже слияния начинается плотный сосновый лес.

И именно с этого места начинается путь в самое таинственное, малохоженное и глухое ущелье Адыгеи – каньон реки Цице.

Так уже сложилось, что одно из удивительных мест дальше Волчьего яра туристами практически не посещалось.

Путь в средний каньон реки Цице начинается от приюта. С первого шага пути туристов встречают трудности. Мрачное, глубокое ущелье, стиснутое крутыми склонами, не имеет троп ни звериных, ни людских. Приходится идти только по руслу реки, переходя с берега на берег. Вот

---

уже, кроме как по руслу, не пройдешь. И справа, и слева вздыбились громадной высоты серые скалы.

На небольших полках, террасах и выступах растут сосны. Удивительно, как они только удерживаются на этих до блеска отполированных скалах. Вопреки логике, при отсутствии земли и воды, они стройны, как свечи, с темно-зеленой хвоей и устремлены ввысь.

Постепенно углубляясь в каньон реки Цице и осматривая его 700-метровые отвесные скалы, поневоле перебираешь в памяти все существующие каньоны Адыгеи и Краснодарского края. Они все по-своему красивы, грандиозны, величественны.

Но Средний Циценский каньон превосходит их всех. Это семь Гуамских ущелий вместе взятых, но гораздо суровей, привлекательней и красивей.

Сначала река, прорываясь сквозь нагромождения камней, привычно шумит возле ног. Вдруг полностью исчезает, уйдя в подземные горизонты. Как-то даже непривычно идти по дну многоводной реки без воды. Но вот река снова вынырнула из-под земли и заворчала, раздвигая камни. Скальные исполины, создавшие узкий заглаженный коридор, нависли над рекой.

Новое препятствие ошеломляет своей необычностью. Огромный скальный коридор вдруг оказывается наглухо закрытым снежно-ледовой пробкой высотой с пятиэтажное здание. Вода пробила себе путь сквозь лед и образовала тоннель голубого цвета.

Зрелище потрясающее. На таком месте и вдруг – ледовый тоннель. Такие тоннели часто встречаются в каньонах Алтая, Западной Сибири, Бурятии и Забайкалья, но у нас в Адыгее такого не было.

Карабаться по скалам без снаряжения опасно. Надо идти в тоннель. Вода крупными холодными каплями капает со свода, орошая спины и рюкзаки. В конце тоннеля ледопад. Огромные нагромождения скользких ледовых глыб обвалившегося свода преграждают путь. Причина обвала высоко вверх: у самой вершины хребта Нагой-Чук образовался скальный «цирк», разрушенный с одной стороны и очень похожий на огромный кратер вулкана. При снегопадах в этот кратер сдувается основная снежная масса, идущая от Фишт-Оштенковского горного узла. Снег постепенно уплотняется и срывается лавиной в глубокую пропасть каньона. Снежная лавина в несколько сот метров перегораживает ущелье и запруживает реку. Последующие лавины намертво утрамбовывают образовавшуюся снежно-ледовую пробку. Мороз и вода надежно укрепляют созданную природой плотину.

За плотиной каньон резко сужается и зажимает реку Цице в очень высокие, отполированные до блеска, скальные стены. Справа и слева монолитные скалы прорезаны узкими причудливыми щелями, по которым с огромной высоты парят водопады. Суровая красота ущелья восхищает и

---

поражает. Ее невероятная магическая сила и мощь надолго приковывают внимание, придают особую выразительность очертаниям неземного ландшафта.

Двигаясь по дну каньона по обмелевшей реке, с ужасом представляешь резкий подъем воды в случае дождя, когда тихая лучезарная и прозрачная вода начинает темнеть и вырастать в грозный поток, сметающий все на своем пути. Справа и слева только высокие заглаженные стены каньона, по которым даже с альпинистским снаряжением не в каждом месте выйдешь из западни.

Проникнув в узкую продольную полость у самого дна каньона, левобережного притока, можно попасть в огромную пещеру, освещенную дневным светом.

От сильного ветра спички сразу гаснут. Слабый луч фонарика едва освещает лабиринты ходов. Высоко под огромным куполом отверстие в виде «божьего» глаза, через которое, как свет прожектора, пробиваются солнечные лучи и освещают водопад, падающий с высоты более 40 метров. Зрелище незабываемое: подземный водопад, прорезанный солнечным лучом. Здесь рай для спелеологов. Страна сказочного подземного царства. Труднодоступность каньона сумела сохранить все особенности природной красоты.

Каньон реки Цице – одна из уникальных жемчужин Адыгеи. Он так дик, суров и таинствен, что не каждый турист набирается смелости посетить его. Особенно поражает один из скальных разрезов в монолите на правом берегу каньона. Проникнув внутрь отполированного разреза, попадаешь в большой, в виде тубуса, вертикальный «цирк», в котором по разным углам с огромной высоты падают три водопада, доводя до зеркального блеска отполированные скалы.

Но вот каньон разжимает свои гигантские тиски, и долина расширяется, к реке спускается лес. Над лесом справа виден огромный сухой грот, а слева – большая висячая долина с пещерой и водопадом. Но не успеваешь порадоваться обильной зелени, как каньон снова сжимает реку в свои скальные объятия. Каменная западня шириной 1,5 метра. Огромные нагромождения из скальных глыб перегородили русло реки. В лабиринтах между глыбами можно преодолеть этот сложный участок. Вот и слияние балки Глубокой с рекой Цице. Немного выше по ручью балки вода полностью исчезает, вокруг одни скалы.

Скальные отвесы особенно велики со стороны горы Уриэль. Они, как и в долине реки Цице, обрываются 700-метровыми отвесами.

Миновав узкий коридор балки из совершенно гладких стен шириной около трех метров, выходишь к скале, на которой темнеют две большие пещеры. Они сообщаются между собой высоким просторным ходом, имеют другие ходы и залы, уходящие глубоко внутрь горы. В пещере могла бы жить колония первобытных людей численностью до трехсот чело-



---

век. Она прекрасно защищена скалами со всех сторон. От места лагеря открывается изумительный вид на скальные бастионы горы Житной.

Углубляясь все дальше в каньон, пробираясь через завалы из огромных стволов деревьев и гигантских глыб, все же удается оставаться сухими, но каньон приготовил ловушки. Сжав реку отвесными стенами, он образовал глубокую и длинную ванну. Делать нечего, подняв рюкзаки на головы, приходится погружаться по грудь в обжигающе холодную воду, с нестерпимой болью в суставах, до невольного вырвавшегося крика, одним духом преодолеть ледяную купель.

Дальше гигантские стены каньона как бы отодвинулись, подготовив новые испытания. Река Цице начала резко падать вниз, русло реки полностью загромождено огромными валунами и упавшими пихтами в три обхвата. Прыгая с камня на камень, переползая с глыбы на глыбу, медленно продвигаясь вперед, выходишь на каскад водопадов реки Цице. Ниже водопадов река сплошь забита вывороченными с корнем деревьями. Кто хочет испробовать сибирскую нехоженую тайгу, она рядом – в каньоне реки Цице, далеко ходить не надо.

Засушливое лето грибами не баловало. А в сыром темном ущелье реки Цице на старых, поваленных бурей буках выросли многоярусные ожерелья крепеньких опят.

Но вот средний каньон реки Цице закончился, впереди водозабор, несущий воды реки Цице в город Майкоп. Майкопчане ласково воду реки Цице называют серебрячкой за ее чистоту, прохладу и изумительный вкус.

После отдыха у моста через реку пора двигаться в третий каньон реки Цице. Его тоже обрамляют гигантские скальные стены. Русло реки забито огромными валунами. Непроходимые прижимы заставляют карабкаться по крутым осыпным склонам, сплошь поросшим большими деревьями самшита, тиса, кустарниками лавровишни и падуба.

Деревья самшита стоят плотной стеной, через которую приходится буквально продираться. Светло-зеленый висячий мох на деревьях придает лесу таинственность и сказочность. Огромные валуны покрыты сплошным ковром из черного и зеленого мха. В больших котлованах реки отчетливо видна форель.

Прохождение нижнего каньона отнимает много сил. Он кажется даже сложнее среднего. Маршрут заканчивается у домика бывшего кордона лесников. Дальнейший наш путь лежит через Гуамское ущелье в Верхний Курджипский каньон. Он тоже практически никем не посещается, в нем уникальные пещеры и водопады.

Неразгаданная Адыгея располагает исключительными естественно-пейзажными достоинствами с богатством животного и растительного мира. Сколько интересного можно узнать, изучая ее нехоженые места.

---

## ГУАМСКОЕ УЩЕЛЬЕ

**П**оселок Мезмай – горное селение, примостившееся на дне глубокой впадины, образованной долиной рек Курджипс и Мезмай. На все четыре стороны от поселка раскинулись плотные горные леса и высокие хребты.

Здесь природа создала в виде звезды три грандиозных ущелья с живописными каньонами, водопадами, гротами, пещерами и причудливыми скальными обнажениями. Это Верхне-Курджипское ущелье, каньон реки Мезмай и Гуамское ущелье.

Сегодня наш путь лежит по Гуамскому ущелью, самому легкодоступному, популярному и сказочно красивому.

Стоя в центре поселка Мезмай и всматриваясь в очертания обнажений ущелья, мы видим четкий профиль... Ленина. Так уж природе угодно было создать столь знакомый нам портрет, который в неизменном виде существует уже много тысячелетий. Эта скала в Гуамском ущелье жителями поселка так и зовется – скала Ленина.

Многие туристы и экскурсанты, приезжающие посетить этот чудесный уголок, пользуются услугами узкоколейной железной дороги. Маленький старинный пассажирский вагон тянет небольшая дизельная дрезина. В вагоне для отопления стоит печка-буржуйка, есть запас дров, деревянные лавочки и узкие окна. В клубах дизельного дыма, трясаясь и дергаясь на стыках рельсов и прильнув к стеклам, туристы всматриваются в творения природы ущелья.

Помню, как в 1967 году огромная ледяная глыба-сосулька весом в несколько тонн оборвалась со скалы и перегородила дорогу. Нам пришлось отцеплять вагоны и долго таранить этот гигантский ледяной столб мотовозом, чтобы сбросить его в пропасть каньона. И все же ощущения от проезда по Гуамскому ущелью не такие острые, как от прохождения его пешком.

Путь начинается по шпалам от поселка Мезмай в поселок Гуамка. Расстояние по долине реки Курджипс – 9 километров. Само ущелье около пяти километров. Первые правобережные скальные стены начинаются и идут далеко и высоко от дороги, заканчиваясь причудливыми башнями, поросшими лесом. Скалы здесь достигают высоты, превышающей сотню метров.

После выделяющейся скалы огромной пирамидальной формы начинаются карстовые образования. Сначала идет массив, состоящий из горизонтальных слоев породы, затем он переходит в висячие, поросшие кустарником надскальные террасы, и уже на самом верху гигантской стены идут монолитные, отполированные до блеска скалы. Они серо-

---

стального цвета с черными пятнами отложенной смолы. Эта полоса верхних скал контрастно выделяется на общем фоне массива рыже-красного цвета.

Вот и первые водопады ущелья. Они падают с верхних террас на среднюю и уже оттуда, пульсируя и разбиваясь, летят с многометровой высоты на дно ущелья.

Река Курджипс сжимается скалами в теснину и бурлящим гулом заполняет ущелье. Появляются первые кусты реликтового дерева – самшита. При углублении в ущелье его становится все больше. Он плотно обтягивает скалы, скрывая их от взора туристов. Даже неприступные, совершенно отвесные скальные монолиты, и те приютили это чудо-дерево. Некоторые деревья имеют очень солидный возраст. Им более тысячи лет.

Ущелье сузилось до пятидесяти метров. Перед сужением – широкий глиняный конус, поросший мелкими деревьями ольхи. Несколько лет назад здесь сошел гигантский сель, сметая все на своем пути, и перегородил ущелье плотиной из вековых буков, огромных камней, рельсов и шпал разрушенной железной дороги. Образовавшееся озеро сумело прорвать плотину, и вода пробилась в теснину ущелья. Два звонких ручья, обрамляя селевой конус, впадают в Курджипс.

При входе в скальную теснину ущелья стоит кирпичный домик без окон и дверей. Это бывший домик обходчика. Его тоже коснулась жесткая рука реформ. Жалко смотреть на следы запустения некогда уютного дворика в таком живописном месте.

Сразу за домиком начинается рукотворная скальная терраса, искусно вырубленная каменотесами в монолитном известняке. Неприступные стены нависают под узким полотном железной дороги. С левой стороны возвышается гигантская треугольно-остроконечной формы скала, окаймленная с двух сторон мрачными и темными ущельями, круто идущими высоко вверх.

Чудом прилепившиеся в расщелинах скалы кустарники самшита и ползучего мха придают таинственность и загадочность этому творению природы. Глубокие чернеющие впадины и углубления с сочащейся водой говорят о том, что карстовые полости живут в недрах массива и что спелеологам предстоит их еще изучить.

Вот и скала Жандарм, прорезанная на две части каменотесами. Она имеет свою печальную историю. Допущенная ошибка в расчетах стоила инженеру-строителю жизни.

В ущелье редко бывают лучи солнца. Теснина давит своей громадой. Мрачность ущелью придают сплошные высокие, вертикально стоящие ковры из мха, папоротника и самшита. Скальная терраса, по которой идет железная дорога, проходит высоко над водой. Глубоко внизу в узкой теснине, забитой огромными камнями, гудит и пенится Курджипс. Каждый метр ущелья – неповторимое зрелище. Стоя на краю пропасти,

---

затаив дыхание, долго всматриваешься в ревущий поток.

Но вот и живительная влага. Прямо из стены, пульсируя и звеня, падает с высоты чистый, струйчатый родник. Там, где струйки воды соприкасаются со скалой, буйно растет кружевной и пушистый мох.

Подходим к мосту. Здесь ручей Сухой впадает в Курджипс, с ревом каскада водопадов. Его ущелье настолько узкое и глубокое, что создается впечатление полной неприступности. Стоя на мосту, долго всматриваемся в его таинственные расщелины. Единственный путь осмотра этого уникального каньона проходит по дну ручья. Местами есть очень глубокие впадины, и тогда необходима веревка, чтобы идти по скалам. К самшитовым зарослям добавились кусты азалии, лавровишни, падуба и рябины. В этом грозном ущелье самое уникальное место – грандиозный стометровый водопад, который редко посещают туристы. Водопад падает сначала каскадами, а потом обрывается в одну 60-метровую струю. У водопада всегда сильный ветер, как при сквозняке.

На скале у моста прикреплена табличка, повествующая о событиях военных лет. Здесь 12 сентября 1942 года группа партизан Апшеронского отряда под командованием В.В.Стаканова в момент, когда железнодорожный состав с фашистами заходил на мост, взорвала его. В результате было уничтожено более 50 гитлеровцев.

Дальше путь по ущелью продолжаешь с чувством особого возбуждения. Слева – холодная зеленая скала, под ногами – терраса всего в три шага шириной, справа – пропасть, каньон и узкие, заглаженные водой «щеки», в которых ревет поток. Влажность, тенистость, буйная растительность, замшелые высокие и причудливые скалы придают ущелью грандиозность и таинственность, а путешествию – романтичность и сказочность. Пробуждают в человеке остроту восприятия всего прекрасного.

Многоступенчатый высокий водопад скатывается на край дороги с левой стороны, рассыпается на «белокурые» косы и, чуть задержавшись на террасе, обдав путников плотным освежающим водным крошевом, обрывается в узкий и глубокий каньон. Налюбовавшись этим неповторимым зрелищем, идешь дальше. Здесь что ни шаг, то новая картина. Вот где мир романтиков, художников и поэтов.

Войдя в ущелье, еще раз убеждаешься, что сделал правильно, что пошел пешком. Здесь можно не спеша прочувствовать каждую пядь, вдоволь насладиться неповторимыми пейзажами, ощутить остроту чувства осторожности и даже страха на краю пропасти, заглянуть в таинственные расщелины и гроты, увидеть неповторимость и грандиозность великого творца прекрасного – матери-природы.

Идя по шпалам и с восторгом вглядываясь в каждую складку рельефа, вдруг начинаешь ощущать какой-то необыкновенный прилив энергии, бодрости, веселости. От поминутной смены живописных природных



---

картин складывается чувство, с которым осматривал мировые шедевры живописи в галереях Эрмитажа и Третьяковки. К некоторым образцам творения природы снова тянуло прикоснуться, осмотреть их под другим углом и освещенностью.

Вот взгляд выхватил из зеленой вертикальной массы скального исполина ярко-рыжие стройные свечи – это сосны, чудом прилепившиеся к скале. Вот черный гигантский грот, притягивающий своей загадочностью и мрачностью. А там водопад, сверкнув белизной пены на открытой скале, исчезает под ковром зарослей. А здесь скала, да такой высоты, что захватывает дух. Все это – радующие глаз и душу незабываемые пейзажи.

В центре ущелья приютился низенький уютный ресторанчик. Дым от мангала и приятный запах готовящихся шашлыков щекочет ноздри. Это говорит о жизни ущелья, вселяет уверенность, что в этом мире еще есть люди, любящие отдых на природе, стремящиеся к прекрасному. Они отложили нескончаемый поток неотложных дел, махнули рукой на домашнюю суету, приехали сюда сбросить усталость, отвлечься, освободить свою голову от проблем, расслабиться, вдохнуть полной грудью горный воздух и вдоволь насладиться красотой.

От ресторана до поселка Гуамка ущелье такое же красивое, суровое и грандиозное, с водопадами, гротами и беснующейся рекой, только каньон, открывая огромные, отшлифованные рекой валуны, стал более пологим и широким.

Сам поселок Гуамка небольшой, утопающий в зелени садов, с кривыми неухоженными улочками и пасущимися черно-белыми полудикими свиньями. Он еще не избалован неугомонным потоком туристов. Да само ущелье тоже сохранилось в чистоте, сюда еще не дошла губительная для природы «культура» неорганизованного туризма.

## КАК НАЗВАТЬ БРАТА ВИКТОРИИ?

**В**одопады Адыгеи. Сколько их? Какие они? Кто и когда задумывался над этими вопросами?

Водопады наравне с другими природными богатствами существенно пополняют уникальную сокровищницу республики. Даже при беглом подсчете число водопадов в Адыгее переваливает не за одну сотню.

Они разные по своему происхождению, разбросаны по истокам рек, но всех их объединяет одно – уникальность и неповторимость. Многие водопады стали любимым местом отдыха жителей Адыгеи и гостей. Одни

---

имеют свои названия. Другие водопады, а их большинство, названий не имеют и очень редко посещаются туристами.

Очень популярны водопады ущелья Руфабго, их всего восемь, и все имеют свое имя. В ущелье Мешоко более 14 водопадов различной высоты. На реках Майкопке, Сибири, Мамрюке, Аминовке – по одному. В долине реки Сахрай несколько водопадов, и все имеют экзотические названия, такие, как Манькин шум, Маершино, Каньон. Возле этих водопадов туристские стоянки. Они хоть и небольшие, но впечатляют своей красотой. Сквозь серые замшелые скалы, густо поросшие кустарником и деревьями, с шумом прорывается вода. В небольших водоемах под водопадами можно купаться, вода здесь теплая.

Теплые водопады также находятся и в каньоне реки Фарс и его притоках. Невдалеке от грозного и мрачного ущелья горы Большой Тхач, откуда берет начало река Ходзь, находятся знаменитые Орлиные водопады. Водопады в каньоне горы Большой Тхач, образуя исток реки Ходзь, поражают высотой и величием.

Своеобразны водопады реки Курджипс. Они выплескиваются из карстовых разломов плато Лагонаки и целыми каскадами шумят по обнаженным скалам.

Высокие и неприступные водопады реки Армянки,жатые в узкий каньон, с шумом обрываются с высоты более 50 метров. У подножия горы Оштен левый приток реки Армянки имеет несколько водопадов. Особенно интересен один. Мощным белым пенистым потоком он с шумом вырывается из склона. Это родниковый водопад, вода в нем очень холодная, около четырех градусов тепла.

Интересны водопады притоков рек Китайки и Киши-Чегс. Но наиболее впечатляют водопады, которые падают с северного ледника высочайшей горы Республики Адыгея – горы Чугуш. Более десятка водопадов, прорезая монолитные стены горного исполина, падают вниз и создают исток реки Чессу. Эти места заповедные, и человек здесь бывает очень редко.

Все водопады красивы, неповторимы и живописны. Многие из них у туристов пользуются любовью, признанием и славой. Только вот два водопада в Адыгее как-то обойдены вниманием.

Недалеко от высокогорного приюта «Фишт», через который проходит маршрут турбазы «Горная» к побережью Черного моря, находится самый мощный водопад Адыгеи. Река Белая всей своей массой падает со скального уступа вниз. С ревом разбиваясь на мелкие брызги и пенясь, врывается в узкий, поросший лесом каньон. Туристы называли его Викторией. Есть у этого водопада собрат в Южной Африке на реке Замбези, 120-метровой высоты, который тоже назван Викторией. Ширина его падающего русла почти два километра.

Но самый уникальный и высокий водопад Республики Адыгея – это

---

водопад, падающий с горы Пшехо-Су, – более 200 метров! И он не имеет названия. По своему географическому значению он входит в десятку крупнейших водопадов Евро-Азиатского континента.

Стоять в одном ряду с такими знаменитыми на весь мир водопадами, как Утигард (610м), Киле (561м, Норвегия), Гаварни (422м, Франция), Кримль (380м, Австрия), Серно (315м, Италия), Гисбах (300м, Швейцария), и не иметь имени просто обидно.

Может быть, столетие тому назад народы, населявшие эти места, и давали ему имя. Может, оно полностью утеряно, а может, и сохранилось в памяти стариков.

Есть чем гордиться Южной Америке и Венесуэле. Они имеют высочайший в мире водопад Анхель высотой 1054 метра. В Соединенных Штатах Америки в горах Сьерра-Невада (штат Калифорния) водопад в Иослийской долине имеет отрывную линию падения 727 метров. Ниагарский водопад высотой 51 метр и шириной падающего русла 1100 метров тоже является довольно мощным по объему сброса воды.

Наши водопады не уступают по красоте знаменитым водопадам мира, только их надо показать, рассказать о них, воспеть их красоту.


Еще совершенно не изучена природа подземных рек, озер и водопадов Республики Адыгея. Очень интересен водопад в сквозной пещере Духан. Подземное русло реки обрывается глубокой шахтой. И, чтобы пройти к водопаду, приходится карабкаться по мокрым гладким стенам подземелья под мощным потоком падающей сверху воды. Здесь же, в потоках реки Аминовки, сохранившей память о наибе Шамиля Мухаммед Амине с периода Кавказской войны, есть еще одна пещера под названием Саксофон. Своим названием она обязана водопадам. Переливаясь по уступам внутри пещеры, падающая вода создает звуки различной тональности. И вот из пещеры, находящейся в стене, падает водопад, а вслед за ним по долине разносится музыка. Это уникальное творение природы.

Подземный водопад имеется и в Большой Азишской пещере. Хотя это самое популярное место у отдыхающих, их туда не водят. Только лишь пытливые и неугомонные туристы проникали в эти глубины. О подземных водопадах горы Фишт, падающих в вертикальных колодцах и недрах кораллового массива, в недалеком будущем нам расскажут спелеологи, когда глубины будут полностью покорены.

---

## *Глава третья*

# ПЕРЕДОВОЙ ХРЕБЕТ





## ТРЕЗУБЕЦ

Одним из самых удивительных и красивых мест Адыгеи считается хребет Ду-Ду-Гуш, а точнее – его начало – гора Трезубец.

Широкую долину реки Белой перекрыла мощная скальная гряда. Остроконечные обнаженные гранитные пики, как зубы гигантского аллигатора, устремились ввысь. Их здесь множество. Каждый скальный пик со всех сторон обрывается неприступными гранитными отвесами.

В этом месте в хребте, ставшем поперек реки, образовался разлом, названный туристами Большой Гранитный каньон. На правом и левом берегах на красных гранитных скалах то тут, то там видны ярко-зеленые островки – это сосны. Чудом удерживаясь за скалу корнями, они наперекор всем ветрам и стихиям растут и радуют взор своей пышной кроной.

Здесь в начале 30-х годов, когда прокладывался первый туристский маршрут в Адыгее от турбазы «Горная» к побережью Черного моря, был построен приют для туристов под названием «Блокгауз».

Место выбрано у начала каньона, на слиянии небольшой речушки в урочище Сибирь с рекой Белой. Туристы сюда приходили из Хаджох пешком по левому берегу реки. Здесь же располагался домик лесника и заведующего приютом. Отсюда туристы ходили на экскурсии к водопадам в урочище Сибирь и Золотого ручья, осматривали пороги Большого Гранитного каньона, делали восхождение на самый высокий пик горы Трезубец, посещали горизонтальные гранитные штольни шахтеров-геологоразведчиков. Впечатления и слава о необычайной красоте этого уникального творения природы разносились во все уголки бывшего нашего советского государства.

Путь к вершине горы Трезубец начинается от каньона и идет резко вверх по каменистому ручью прямо в каменный «мешок». Со всех сторон, куда ни посмотри, – остроконечные скальные пики. Отсюда недалеко до подножия скального отвеса – первого вершинного пика горы Трезубец. Здесь можно увидеть небольших серых животных, быстро взбирающихся по хребту, – это дикие козы. Они обжили эти труднодоступные места, куда еще не дошел топор человека.

Поднявшись на вершину, поражаешься открывающейся панорамой гор. На севере, в широкой чашеобразной долине, раскинулась станица Даховская. Небольшие белые коробочки хат окружают обширные поляны. Хребты Азиш-Тау и Уна-Коз выглядят одним широким скальным поясом. Обильно освещенная солнцем гигантская чаша защищена от ветров высокими хребтами. Здесь природа создала свой микроклимат.

Начинаешь понимать, отчего склоны этих хребтов поросли дикими фруктовыми деревьями. Здесь также растут кизил, барбарис, боярышник и дикий виноград. Виноградные лозы дают небольшие кисти, ягоды величиной с горошину, но вкус их необыкновенный. Глубоко внизу в узком и темном ущелье вьется лента горной дороги. Проезжающая по ней легковая машина кажется игрушечной.

Панорама на запад и юг впечатляет контрастом. Покрытые снегом горы и темно-зеленые склоны пихтовых лесов контрастно разделяются друг от друга. Отсюда хорошо виден поселок Хамышки, расположенный в долине реки Белой.

Со стороны поселка гора Трезубец смотрится на фоне лесного массива в виде скал-останцев – «Тещины зубы» в шутку зовут их местные жители.

Здесь от подножия скал во время землетрясения откололся огромной величины камень и скатился вниз к реке Белой. Прокладывая себе путь, камень ломал вековые деревья, как спички. По его следу образовалась широкая просека.

Эти места особенно популярны у туристов-водников, альпинистов и скалолазов. Здесь, в каньоне реки Белой, более десятка сложнейших порогов, преодолевая которые, туристы оттачивают мастерство сплава. На гранитных скалах проложили себе маршруты альпинисты и скалолазы. Здесь оборудован скальный полигон. Студенты Ростовского госуниверситета многие годы проходят геологическую практику, располагаясь в поселке Никель.

Жителями когда-то шумного и веселого Никеля были геологи и шахтеры. В подземных лабиринтах штолен они собрали уникальную коллекцию минералов Адыгеи. Необыкновенной красоты друзья пополнили минералогический музей Санкт-Петербурга.

Кроме минералов, богаты эти места россыпями золота. В старину здесь мыли золотой песок. В гранитных чашах скальных берегов каньона оседает наносимый рекой песок, среди которого есть и крупницы золота. Ручеек, берущий начало из-под вершины горы Трезубец, местные жители называют Золотым.

По преданию, один из жителей, зачерпнув песок под водопадом ручья, сразу намыл больше 20 граммов золота. Сам водопад, обрывающийся более чем с 25-метровой высоты в каньон, представляет собой захватывающее зрелище.

Редкий путешественник, подъезжая к скальной гряде горы Трезубец, не остановится, не выйдет на край пропасти каньона, чтобы не заглянуть вниз, в его кипящую пучину, или не устремит свой взор на суровые остроконечные пики гранитных скал.

Существует красивая легенда о горе Трезубец. В древние времена, когда горы Адыгеи омывал океан Тетис, вышел на берег царь морской и был поражен красотой, величием и богатством этого края. В восторге

---

он воскликнул, что нет в его царстве мест красивее, чем эти. И в знак утверждения сказанного воткнул в берег свой трезубец.

С тех пор много воды утекло, отступил океан, а гора Трезубец стоит, как символ прекрасного, как знак подтверждения уникального творения природы.

## ЧУДО ПРИРОДЫ

Стоит нестерпимая жара. Солнце жесткое, жгучее. От его лучей плавится асфальт, неприятно прилипая к колесам идущих автомобилей.

Многие жители Майкопа, спасаясь от жары, едут на Черное море, чтобы охладиться в его соленых волнах. Но от испепеляющей жары не спасает и море.

Есть множество любимых мест отдыха у майкопчан на берегах рек Белой и Курджипса. Белая хоть и очень красивая река, но холод ее воды отпугивает купальщиков. Тихие, журчащие на перекатах воды реки Курджипс летом сильно мелеют и прогреваются до 24 градусов тепла. Курджипс можно перейти вброд почти в любом месте, не замочив колен. Только лишь в заводях и котловинах глубоко, там можно купаться. Вода, как парное молоко, тоже не приносит освежающей прохлады.

Любители гор, ища долгожданную прохладу, выбирают традиционные маршруты. Тот, кто имеет автомобиль, едет на Лагонаки или в Гузрипль, остальные на электричке добираются до Хаджох и купаются в водопадах реки Руфабго.

Есть еще одно удивительное место для отдыха в знойное лето. Совершенно безлюдная долина с огромными каньонами, водопадами, горами, покрытыми лесом, обойдена вниманием автотуристов. Но недавно водопады реки Сахрай уже получили известность.

Придя к ним, я был приятно удивлен. Над водопадом Разлом стояло несколько «Жигулей», дымили костры, семьи с маленькими детишками отдыхали в тени деревьев. Смельчаки с высоких скал прыгали в глубокую чашу под водопадом с чистой, зеленоватого цвета водой.

Мощная скальная гряда высоким валом перегородила русло реки Сахрай. Только лишь у левого берега реки скала разломилась узкой и глубокой трещиной, образовав 12-метровый водопад. Просторная и глубокая, как озеро, водная чаша под водопадом просвечивается лучами солнца.

Природа создала здесь идеальное место для автотуристов, которые не любят ходить в горы, но любят красивые места. Дорога проходит вплотную к водопаду, который грохочет у самого колеса автомобиля.

---

Здесь есть удобные площадки для стоянки. Место совершенно дикое, чистое, не захлавленное нерадивыми отдыхающими.

Заразившись общим возбуждением купающихся, мы тоже полезли в водопад и начали борьбу с бешено ревущим потоком.

Подплыв к расщелине, из которой падал водопад, преодолевая сильный пенный поток, опираясь о шлифованные стены, мы проникли в его бездну.

Вода массирует тело, стараясь сорвать нас вниз. Но все же мы смогли под бушующим потоком попасть в центр водопада.

За падающей стеной водопада большое углубление. Мы ушли в него. Сплошной экран падающей воды. Крошево водной аэрозоли в самом сердце водопада привело нас в неопишуемый восторг.

Опустившись в чашу под водопадом, в сплошной белизне взбешенной пузырчатой воды, мы почувствовали, как массируется подводным массажем все тело, как впитывается в нас огромная природная энергия. Чувство радости, восторга переполняет нас. Подставив спины под тугую струю водопада, мы с трудом выдержали ее мощную пульсирующую дробь.

Спустившись вниз, мы почувствовали, как ушла усталость, забылись все проблемы, которые нас беспокоили.

Посетите это чудо природы, и вы не пожалеете. Доехать до него очень просто. От Майкопа до станицы Даховской, от Даховской до Усть-Сахрай, далее по дороге, которая идет вдоль реки Сахрай, на кордон Кишу, нужно проехать ровно 6 километров, и вы увидите это чудо природы.

## ТАЙНА СКАЗОЧНОЙ ДОЛИНЫ

Небольшое горное селение Новопрехладное (жителям республики оно известно больше как поселок Сахрай), расположенное на склонах лесистых гор, является одним из самых глухих и отдаленных населенных пунктов Адыгеи.

Образовано в прошлом веке как казачья станица. Основное богатство, которым живет его население, – это лес. Он и накормит, и обогреет.

Когда-то здесь велись интенсивные вырубki леса, строились дома, садились сады и огороды, обживалась долина. В период оккупации поселка немцами население было разогнано. Осталось всего несколько полуразрушенных и разграбленных хат.

В послевоенные годы стране нужен был лес. Открылись леспромпхозы. Приехали новые жители, и село вновь возродилось из пепла. Велись лесоразработки, прокладывались дороги в узких горных ущельях. Недалеко от Новопрехладного отстроился еще один поселок – Брылево.



---

Теперь Новопрохладный вновь переживает тяжелые времена. Нет работы. Люди покидают обжитые места в поисках лучшей доли. Уже исчез с карты Адыгеи поселок Брылево.

Для сохранения поселка Новопрохладного нужны экстренные меры. Одной из них может стать развитие здесь индустрии туризма. К примеру, в поселке уже появились брошенные дома. Можно купить несколько приличных домиков для размещения туристов с прекрасным садом, огородом, хозяйственными постройками. Тем более, что спрос есть. Западная индустрия туризма широко рекламирует туристский отдых в горных селах. Горожанам интересно отдохнуть от своих многоэтажных железобетонных коробок в простой крестьянской избе, сакле горца или кубанской хате. Затопить печку, принести из колодца воды, выйти на крыльцо, вдохнуть полной грудью чистого горного воздуха и любоваться живописным пейзажем заснеженных гор.

Но этот вид отдыха предстоит развить. Поселок Новопрохладный расположен в нескольких десятках километров от оживленной трассы. Но в его окрестностях – сказочно живописные места со множеством водопадов, каньонов, пещер, скальных нагромождений. Мягкий южный климат, богатая щедрость горных фруктовых лесов, экзотика уникальных ущелий этого прекрасного уголка Адыгеи незаслуженно обойдены вниманием.

В зимний период на склонах гор Большой Тхач и Ду-Ду-Гуш можно проложить прекрасные горнолыжные трассы.

В летний период использовать уже имеющиеся туристские маршруты в пещеры Большого Тхача, к водопадам реки Ходзь и Сахрай.

Для детского оздоровления и отдыха здесь просто рай. Безопасные маршруты, экологически чистая местность, теплые для купания реки, уникальные природные памятники. В долине рек Дах и Сахрай живописные горные виды на хребты Уна-Коз и Азиш-Тау, Пшекиш и Слесарный, здесь несколько больших озер, развалины старого черкесского аула, дольмены и курганы.

А долина реки Сахрай – одна из уникальных и красивейших достопримечательностей Адыгеи. Ее преимущество еще и в том, что она доступна для осмотра. Вдоль ее русла проходит хорошая гравийная дорога.

От поселка Новопрохладный самый первый водопад на реке расположен сразу после слияния ее с ручьем Бжепс. Этот водопад с экзотическим названием Манькин шум – небольшой и живописный. О происхождении названия есть несколько легенд, связанных с жительницей поселка Марией. Далее вниз по течению целая серия водопадов с такими неброскими названиями, как Маершино, Солдатский, Расщелина, Мамрюк, Нижние Шумы, Верхние Шумы, Каньон.

В этих названиях путаются даже местные жители. До сих пор нет четких и определенных имен у водопадов. Сами водопады не очень высо-

---

кие, но по-своему красивы, необъятны и неповторимы.

Река Сахрай берет начало с перевала Тхач и течет между высокими лесистыми хребтами. Она прорезала себе путь в скальной гряде. Путешествие по долине реки несложное, доступно любым возрастным группам и принесет лишь удовольствие от увиденных красот.

После водопада Манькин шум она становится тихой и спокойной, ласково шелестя на перекатах и отражая солнечные блики, медленно скатывается вниз. Но вот уже слышен нарастающий и сердитый шум реки, встретившей препятствие. В этом месте река обнажила скальные пороги, сложенные из плитняка в виде многослойного пирога.

Это место уникально тем, что когда здесь происходило тектоническое движение земной коры, слоистые скальные породы изогнуло и развернуло так, что они почти вертикально торчат из воды, образуя своеобразный скальный «гребешок», через который «расчесывается» река. «Гребешков-террас» здесь несколько, а самая большая достигает высоты полутора метров. Сразу же за ними мощные сливы. В них река пенится и клокочет, пробивая себе путь сквозь теснину. После второго двухруслового слива река образует небольшую, но глубокую, отполированную до блеска каменную чашу, в которой можно купаться.

Далее Сахрай стихает, долина расширяется, вода чистая, прозрачная, чем-то напоминающая Курджипс в верховьях. Но вот слева впадает ручей Гош. По массе воды такой же, как и река Сахрай. Только цвет воды замутненный, молочно-серого оттенка. Мутный поток ручья, впадая в чистые воды Сахрая, течет, не смешиваясь, до первого переката.

Если пройти вверх по ручью Гош около километра, то можно попасть к очень живописному водопаду. Здесь скалы сжали ручей в тиски, а затем сбросили его с высоты 4 – 5 метров по многоступенчатой широкой террасе. Ручей, с грохотом срываясь вниз многоструйными потоками, образует у основания скальной преграды узкую и длинную ванную.

Место очень живописное и может привлечь сюда художников-пейзажистов, фотографов и просто отдыхающих. Рядом прекрасная широкая и ровная поляна, на которой растут дикие яблони и груши. Вкус диких подмороженных яблок с винным привкусом особенно приятен в солнечный зимний февральский день. Долина необычна еще и тем, что русло Гоша заковано в сплошной ледяной панцирь. Под ногами хрустят и обваливаются пласты узорчатой наледи. Вдоль берегов стоит ледяная колоннада застывших родников. Ледяные столбы как бы подпирают гору, защищая этот удивительный ручей.

Но стоит лишь подняться на поляну и взглянуть на южные склоны, от зрелища зимней ледяной сказки не останется и следа. Сразу повеет весной. То тут, то там проклюнулись сиреневые звездочки цикламенов, радуя взгляд. Почки кизила уже набухли и с трудом сдерживают соцветие.

После слияния ручья с рекой Сахрай, минув несколько крутых пово-

---

ротов, русло реки резко сузилось. Здесь река с грохотом ввинчивается в узкую скальную горловину, образуя водопад. Затем, зажатая в тесные скальные «шоры», глубоко внизу пробивает себе дорогу сквозь мощный монолит.

Этот небольшой по протяженности каньон плотно стиснут высокими отвесными стенами. Его невозможно осмотреть без альпинистской страховки. Скальные выходы отполированы водой. Природа создала удивительную каменную инкрустацию, сложив скалы из тонких черных и белых, чередующихся между собой, пластинок. Это природное творение удивляет своей четкой геометрической прогрессией.

Этот каньон полностью похож на Гуамское ущелье. В его глубине беснуется вода. Водопады переходят один в другой. Отвесные стены высотой около 30 метров не позволяют их осмотреть в непосредственной близости.

Обойдя каньон поверху, попробуем проникнуть в его теснину снизу. Мощный панцирь натечного льда не позволяет вплотную подойти к началу теснины. Гигантские сосульки-сталактиты свисают со стен каньона, едва касаясь воды.

При выходе из каньона река плавно течет в очень глубоком скальном ложе. Вода темно-зеленого цвета. Здесь прекрасное место для отдыха и купания. Тут же рядом на левом берегу вытекает три родника с прозрачной и очень вкусной водой. Место очень живописное. К нему вплотную можно подъехать на автомашине, остановиться лагерем, поставить палатки, посидеть у костра и любоваться уникальным творением природы.

Отдохнув, река вновь забурилась, забеспокоилась, заворчала на скальных выступах, готовясь прорывать скальный плен. Но следующим препятствием оказался лишь только каскад чередующихся живописных порогов.

Вот и ручей Мамрюк. Он впадает в реку Сахрай с правой стороны. Через него проложен капитальный мост. От моста в 15 минутах ходьбы по ручью есть водопад. По пути к водопаду перед входом в ущелье образовался небольшой каньон, похожий на узкий, глубокий и длинный желоб. Ущелье ручья захламлено огромными упавшими буками. Скальная гряда, перегородившая ручью дорогу, обрывается отвесным уступом. С 15-метровой высоты ручей падает вниз, образуя водопад Мамрюк.

Сразу за ручьем русло реки Сахрай перегородила, как плотина, мощная 15-метровая скальная гряда. У правого берега в гряде образовалась очень узкая щель, в которую устремился весь водный поток реки Сахрай, образуя грандиознейший водопад. Вода, зажатая в каменные клещи, с ревом и грохотом вырывается из неожиданных объятий. Вспененное облако водопада насыщает влагой воздух, приятно холодит лицо.

Под разломом в скальной гряде образовалась большая водная чаша.

---

Она очень глубокая и удобная для купания. Над водопадом уже оборудована удобная стоянка для легковых автомобилей, сложено кострище из камней, установлен длинный стол и лавочки. Это место стало для кого-то любимым уголком для отдыха у чудесного водопада.

Здесь же, у водопада, можно ловить рыбу. Любители рыбной ловли из Усть-Сахрай рассказали нам о своих рыбацких трофеях, пойманных в реке Сахрай. В основном, это рыба горных рек – голавль, усач и плотва.

В 15 минутах ходьбы вниз по течению от водопада с разломом река вновь попадает в скальные тиски и образует еще один водопад. Русло реки обрывается пятиметровым обрывом, и река падает вниз тремя потоками. Первый поток растекается по скальному уступу, как девичьи косы. Второй – летит вниз мощной вспененной струей и, ударяясь о какое-то препятствие внутри водопада, фонтанирует в водную чашу. А третий – стекает по извилистому каменному желобу, как в аттракционе знаменитых аквапарков.

Под водопадом тоже большая чаша, удобная для купания. В центре ее каменный остров, на котором можно прекрасно загорать группе отдыхающих. Тут же рядом с двухметрового уступа падает родник, растекаясь внизу по заросшим ярко-зеленым мхом скалам.

Пройдя немного вниз по реке с необычным для этой местности выходом скал в виде спрессованного конгломерата огромных круглых и плоских камней, очень похожих на аммониты, попадаем во второй каньон. Этот каньон шире, чем верхний, и его отвесные стены достигают высоты около 60 метров. Чтобы пройти каньон по дну, надо иметь с собой рыбацкие сапоги или гидрокостюм.

В центре каньона большой и мощный водопад. Его можно осмотреть, если подняться в каньон снизу. Здесь у внутреннего «цирка» скальной высотной теснины с правого берега падает еще один водопад высотой более 30 метров.

Это захватывающее зрелище на краю 60-метровой пропасти. На скальном выступе можно оборудовать удобную площадку для осмотра водопадов и всей теснины. Здесь удобная терраса для стоянки машин, и отсюда можно любоваться этим удивительным созданием природы.

Недалеке от теснины стоит небольшой лесозавод под названием «БАМ», здесь прекрасное озеро. По пути в поселок Усть-Сахрай проходим еще одно озеро, но гораздо большее, чем на «БАМе».

Обычно жители Адыгеи заполняют в выходные дни автомагистрали в основном на Лагонаки и в Гузерипль. А вот эта сказочная долина, о которой мы сейчас рассказали, мало кому известна. Так что лазурные мелководные плесы, яркое золото в лучах солнца перекаатов, захватывающие дух скальные бастионы таинственных каньонов, восхитительные и исключительные по своей красоте живописные водопады и кристально-чистый горный воздух этих мест еще ждут своих поклонников.



## БОЛЬШОЙ ТХАЧ

Майкоп – один из немногих городов Северного Кавказа, жители которого, выйдя на балкон своей квартиры, могут любоваться белоснежными вершинами гор Главного Кавказского хребта. А южный горизонт имеет целую цепь великолепных горных хребтов и скально-ледовых пиков.

Утренняя прозрачность воздуха позволяет видеть первые лучи солнца, которые сначала появляются на самых кончиках вершин, а затем постепенно освещают обращенные к солнцу стороны вертикальных стен ледников.

Сначала вас поражает своей свежестью темно-зеленая, сочная окраска невысокой холмистой местности предгорья. Здесь лесистые хребты на своих скатах высвечивают светло-зеленые с желтизной обширные горные сенокосные поляны. Затем она сменяется полосой дальних хвойно-лесистых гор серо-зеленого цвета со скалистым оттенком. И вот уже на самом верхнем ярусе горизонта во всей своей красе раскинулась панорама поднебесных кавказских вершин. Их вздыбленная белизна прорезает густой и темный ультрамарин безграничного неба.

В цепи белых гор, которые мы привыкли наблюдать на горизонте, гора Большой Тхач расположена с левой стороны. На его северных альпийских склонах долго лежит снег. Этот горный массив с северной стороны смотрится, как сжатая в кулак кисть человека, обращенная к городу тыльной стороной ладони. С западной стороны Большой Тхач – как гигантская скальная стена. Его гребень похож на наклоненные в одну сторону большие зубья пилы. Он очень красив и грандиозен, когда на него смотришь с панорамных точек турбазы «Лагонаки» и хребта Каменное море.

С восточной стороны его скальная вершина смотрится на фоне альпийских лугов и лесных массивов, как нос огромного океанского лайнера с затопленной кормой. С южной стороны Большой Тхач – как готический замок. Его стометровые скальные стены открываются на три стороны света и в течение всего светового дня освещены солнцем. Такое впечатление, что все художники мира, которые оформляли рисунками сказания и были народов, побывали здесь, так как их сказочные замки и крепости, нарисованные на вершинах неприступных гор, очень похожи на крепостные стены горы Большой Тхач.

Местные жители часто называют его горой Лысой. Высота Большого Тхача 2368 метров над уровнем моря. Он стоит как страж на границе Мостовского и Майкопского районов. От него начинается цепь гор Передового хребта. Среди них – гора Малый Тхач, Асбестная, Ачежбок. Замыкается хребет обширным высокогорным плато Бамбаки с его высшей точкой – горой Джугой.

С отрогов гор Большого и Малого Тхача берут начало небольшие реки

Большой и Малый Сахрай, Куна, Слесарня, Афонка, Тхач и Ходзь. Река Ходзь богата форелью, на ней есть живописные Орлиные водопады.

Название горы Большой Тхач связано с Богом. Тхъа – по-адыгейски Бог. Среди туристов можно услышать топонимический перевод названия, как «молодой Бог», «Священная гора».

Майкопские туристы любят здесь проводить время. Сюда проложено несколько маршрутов для походов выходного дня. Здесь раньше проходил конный маршрут с турбазы «Романтика». Многие спортивные туристические маршруты начинаются отсюда и идут на Туапсе, в Абхазию и Карачаево-Черкесию. Большой Тхач предстоит изучить еще и туристам-спелеологам. Здесь имеются пещера и карстовые воронки.

Путь к подножию горы начинается от поселка Новопрохладного. Старая лесовозная дорога, перевалив через небольшой лесистый хребет, спускается в долину реки Сахрай. Вдоль реки, зажатой крутыми лесистыми склонами, проходим к месту расположения поселка Брылево. Здесь еще совсем недавно кипела жизнь. Люди работали на лесоразработках, действовали дизельная электростанция, пилорама. Обработывали землю, выращивали овощи и фрукты, содержали домашних животных и птицу. Теперь это обжитое и красивое горное селение заброшено.

Подобная горькая участь постигла и другие лесные поселки Майкопского района. Нет уже поселков Зерали, Колосовки, несколько семей осталось на Махош-поляне. Началась постепенная миграция населения к местам, где есть работа и условия для жизни.

За поселком Брылево дорога выходит к слиянию рек Большого и Малого Сахрая. Местные жители называют это место Тайвань. Здесь излюбленные места охотников. Недалеко от Тайваня в долине реки Большой Тхач ими был построен добротный балаган. До перестройки мы часто встречали здесь зубров и оленей. С восторгом любовались красотой и величием этих диких животных. Теперь они в этих местах истреблены.

Подъем на вершину горы начинается по старому тракторному волоку и круто идет вверх по склону горы. Вокруг стройные, как свечи, стоят кавказские пихты. Тропа выводит на обширную поляну – это поляна Фирсова. Здесь туристы обычно делают привал и ходят смотреть «Каменный мешок». Недалеко от поляны с правой стороны имеются очень интересные скальные обнажения, обрывающиеся многометровыми стенами. В верхней части «Каменного мешка» видны остроконечные скалы – останцы. Этот «мешок» практически не посещают туристы. Местные люди прозвали эти скальные пики Чертовыми пальцами. Место их расположения очень таинственное и мрачное. Туда не попадают солнечные лучи. В каменном мешке падает красивый водопад.

От поляны Фирсовой – небольшой крутой подъем и выход на поляну Княжеская. Здесь заканчивается лес. На склоне горы хороший родник и пастуший балаган, крытый дранкой. Он служит убежищем туристам и охот-

---

никам. От него начинаются альпийские луга и подъем на вершину горы. Тропа идет вдоль многометрового скального обрыва. Небольшие куполообразные уступы вдоль пропасти все время кажутся вершинами. Преодолевая очередной подъем на уступ, думаешь, что это уже вершина, но за ней открывается новый купол с затяжным подъемом. Но вот и вершина.

На все стороны горизонта открывается изумительный вид. Поневоле произносишь слова Владимира Высоцкого: «Весь мир на ладони, ты счастлив и нем...»

Особенно грандиозно смотрится гора Ачежбок. Она обращена к Тхачу мощными скальными стенами с огромным провалом в середине. Местные жители зовут эту гору Чертовыми воротами, а проход между скалами под перевалом – Чертовой калиткой. Спуск с вершины Большого Тхача возможен сразу же по стенному кулуару вниз на перевал, но он очень сложен и опасен.

Другой, более простой – идет в обход скальных обрывов восточной стороны. Спустившись с вершины на перевал Тхач, туристы избирают для себя различные маршруты для отдыха. Все зависит от запаса свободного времени. Одни уходят на плато Бамбака и хребет Порт Артур, другие на хребты Слесарный и Бульвар, далее через Зубропарк спускаются к кордону заповедника Киша.

От кордона можно спуститься по тропе через поляны Терновую и Косую к шоссе Гузерипль – Майкоп или уйти по реке Беланке в село Ново-прохладное. К окрестностям горы Большой Тхач народная молва относит захоронения золота и драгоценностей казачьей Кубанской рады. В годы гражданской войны на Кубани под командованием генерала Фостикова часть казаков поднялась на борьбу с Советской властью. Теснимые частями Красной армии, они отступали от Баталпашинска (ныне Черкесск) в предгорье Кавказа. Часть разрозненных казачьих эскадронов пробилась на Красную поляну и там приняла последний бой. Другая часть рассеялась по горам Адыгеи и малыми группами уходила к морю. Судьба одного подразделения, которому были поручены охрана и сопровождение обоза с золотом Кубанской рады, привела его в аул Ходзь. Здесь они тоже пополнили запасы драгоценностей. От аула дорога уходила в горы к подножию горы Большой Тхач. А когда она закончилась, нужно было весь груз из тачанок перегружать на вьюки и таким караваном следовать дальше. Это было опасно, красные шли по пятам. Тогда казаки приняли решение отыскать убежище для ценного груза в пещерах горы Большой Тхач. Золото было надежно спрятано и до настоящего времени хранится в этой местности.

Богата древняя земля Адыгеи легендами о кладях, сокровищах, несметных богатствах скифских царей и адыгских князей. Здесь множество курганов различных времен и эпох. Плодородие, южный климат, уникальная красота природы всегда притягивали сюда людей. Теперь это регион паломничества туристов.

## ПОКОРЕНИЕ ВЕРШИН

Вглядываясь в каждую складку скального массива Большого Тхача, невольно ловишь себя на мысли: сколько же сотен метров тянутся его отвесные стены? Небольшие островки сосен, чудом растущие на отвесных скалах, смотрятся, как черная щетина на небритом «лице» великана. Летняя засуха плавно перешла в осень. Под ногами хрустит ворох пожухлой листвы и выгоревшей под палящим солнцем травы. Четыре месяца в горах нет дождей. Реки обмелели до неузнаваемости. Форель с трудом пробивается по каменистым перекатам в верховья горных ручьев.

Наш маршрут с покорением вершин Передового хребта г.Большой Тхач, Малый Тхач, Асбестная и г.Ачежбок начинается с поселка Сахрай. Приехав рейсовым автобусом и переночевав, утром отправились по лесной дороге к истокам реки Сахрай. Пройдя 12 км, вышли на слияние двух истоков реки Большого и Малого Сахрая. Это место местные жители называют Тайвань. Перейдя на левый берег реки Сахрай, углубились по долине реки Большой Сахрай в узкое лесистое ущелье.

Вокруг Большого Тхача идут интенсивные вырубки леса, и прямо по реке проложена тракторная дорога. Слева от нее склоны ущелья упираются в отвесные стены Большого Тхача, справа прижимает хребет Слесарный. Дорога приходит к крутым скатам ущелья и резко поднимается на склон горы Большой Тхач.

Поднимаемся круто вверх по тракторной колее. Чтобы не заблудиться в ответвлениях следов трелевщиков леса, все время уходим влево и попадаем на большую поляну. От верхнего края ее идет хорошая конная тропа, которая приводит нас к домику на границе леса и альпийских склонов. Домик стоит на седловине небольшого хребта и назван туристами лагерь «Ветренный».

От него открывается изумительный вид на остроконечные скалы отдельно стоящего скального острова с западной стороны Большого Тхача. Он, как готический собор, стоит на возвышенности и окружен девственным сосновым и тиссовым лесом.

От лагеря «Ветренный» по тропинке выходим на перевал Тхач и оттуда начинаем подъем на вершину Большого Тхача. Подъем с перевала несложный и менее утомительный, чем с северной стороны. Сначала с небольшим подъемом траверсируем восточный склон и выходим на террасу, которая выводит на альпийские луга горы.

Трингалиционный пункт, обозначающий вершину, виден издали. Поднявшись на вершину Большого Тхача, осмотрели окрестные горы.



---

Особенно впечатляет большой ледник горы Джемарук. Среди ярко-рыжих и темно-зеленых красок осенних гор он притягивает взгляд своей белизной.

Красавец Ачежбок отвесными скальными бастионами обращен к горе Большой Тхач, как бы создавая его зеркальное отражение. Представьте себе: два готических сказочных гигантских замка, похожих друг на друга, как две капли воды, стоят на одной плоскости, образуя единый чудесный ансамбль.

Ачежбок с северной стороны, как и Большой Тхач, смотрится единым скальным бастионом, гигантской короной, неприступной средневековой крепостью. Перед ним, как передовой рубеж, в одну линию вытянулся скальный пояс из огромных каменных глыб. Обширные альпийские луга плавно спускаются в верховья реки Шиши. Их склоны изрезаны тропами выпасавшихся здесь коров. На склонах еще сохранились полуразрушенные пастушьи балаганы. Сплошной монолитной стеной Ачежбок смотрится только с северной стороны. Но стоит немного пройти на восток, как открывается огромный овальный провал в скальной стене. Через этот провал идет хорошая конная тропа. Гора Ачежбок переводится с черкесского, как «пах тура» или «тур, перевернутый вверх ногами». Среди пастухов и охотников Ачежбок называется Чертовыми воротами, а небольшие скальные «щеки» ниже перевала называют Чертовой калиткой (вершины горы называют воротинами).

На обе вершины есть простые и доступные пути подъема. Сначала поднялись на левую вершину горы Ачежбок. Пастухи зовут ее левой «воротинкой», а перевал между двумя вершинами Чертовыми воротами.

Подъем на нее простой. Пройдя чуть дальше перевала в зону леса, круто вверх поднимаешься на ее травянистый хребет. И уже потом двигаешься вдоль кромки пропасти по крутому травянистому склону к вершине Ачежбока. На вершине стоит металлический тригопункт. Открывается живописная панорама гор в долинах рек Малой Лабы и Уруштена.

На вторую вершину подъем немного сложнее. Особенно в его верхней предвершинной части. Выйдя из зоны леса и поднявшись через альпику к скалам, поднимаешься по кулуару на скалистый гребень вершины.

Отсюда просматривается весь наш путь от горы Большой Тхач. С перевала Тхач мы спустились по его восточному склону по конной тропе. Здесь у границы леса и альпики исток очень холодной и чистой реки. Далее тропа, перевалив небольшой хребет, плавно обходит гору Малый Тхач с восточной стороны и снова выходит на хребет. Малый Тхач, обрываясь скальными отвесами со всех трех сторон, смотрится, как гигантский корабль, нечаянно затонувший среди гор.

От Малого Тхача тропа разветвляется – одна уходит на запад, на хребет Слесарный и верховья реки Куны, другая к Ачежбоку, траверсируя западный склон горы Асбестной и на кордон Кишу.

---

Очень интересное сочетание и схожесть у Тхача и Ачежбока. Если название горы Большой Тхач переводится с черкесского, как Бог, то русское название Ачежбока связано с именем дьявола.

Здесь, перед Ачежбоком, горные тропы расходятся: одна идет через плато Бамбаки, долину реки Уруштен в поселок Красная поляна. Другая спускается в долину реки Киши и выходит в поселок Хамышки. На этом участке горной Адыгеи можно проложить несложный четырехдневный маршрут. Он будет проходить в приграничной к заповеднику зоне, не вторгаясь в его глубину. Кроме вершин Передового хребта, очень интересна скала Афонка, или, как ее называют егеря, Белый камень. Огромные, в несколько сот метров, скальные стены надолго приковывают внимание. Не уступает по красоте скале Афонка и гора Слесарная, которая с южной стороны тоже обнажена широким скальным поясом.

С хребта Бульвар открываются живописные виды на вершины Тыбги, Джемарука и Чугуша. На поляне зубропарк еще сохранились остатки зубриных ферм, где восстанавливался кавказский зубр.

Конная егерская тропа, грамотно проложенная по горным отрогам, плавно, без максимальных нагрузок спускается в долину реки Белой. Она промаркирована, расчищена от поваленных деревьев. Использование этого красивого уголка приграничного района заповедника было бы одинаково выгодно как заповеднику, так и туристским организациям.

## ВО ВЛАДЕНИЯХ СТАРОГО МОНАХА

Хамышки – горное селение, расположенное в живописной долине реки Белой. Природа как бы специально создала этот райский уголок для людей. Узкое ущелье внезапно расступается, и перед вами открываются широкие поляны, на которых стоят в окружении фруктовых садов небольшие домики.

Село Хамышки со всех сторон окружено высокими горными хребтами. На востоке, от реки Киши и горы Черный Шахан, раскинулись отроги хребта Ду-Ду-Гуш. Южная и западная стороны окаймлены хребтами Пшекиш и Инженерный. На севере скальным поясом замыкает уютную долину хребет Монах.

Разбросанные в окрестностях поселка дольмены говорят о том, что в этом месте люди жили более четырех тысяч лет тому назад. Природа, создав эту чашеобразную долину и окружив ее со всех сторон высокими и лесистыми горами, образовала своеобразный микроклимат. Сюда не про-

---

никают ураганные ветра. Зимой снег ровным умеренным слоем покрывает селение. Защищена долина и от резких оттепелей. Близость снежников и ледников трехтысячных вершин Тыбги, Джемарука, Чугуша дает прохладу и умеренность.

Для туристов поселок Хамышки интересен не только экспонатами древних исчезнувших цивилизаций, благодатным климатом, но и множеством интереснейших памятников природы. Первые туристские маршруты сюда были проложены с хаджохской турбазы «Горная» еще в середине 30-х годов. В окрестностях поселка у входа в Большой Гранитный каньон стоял туристский приют «Блокгауз». В приюте туристы ночевали, ходили к водопадам реки Сибирь и ручью, впадающему в реку Белую на левом берегу немного выше моста. Совершали восхождение к старой крепости, на вершины горы Трезубец и на хребет Азиш-Тау по черкесской конной тропе, поднимающейся крутым серпантином по глухому скально-осыпному урочищу.

От приюта туристы шли в поселок Гузерипль. В послевоенные годы, когда хаджохская турбаза «Горная» построила филиал – горнолыжную турбазу «Лагонаки», через нее открыли пешеходный маршрут. Тогда на отрезке маршрута «Блокгауз» – «Лагонаки» основными экскурсионными объектами стали дольмены поселка Хамышки, пещерные стоянки древнего человека и монахов-отшельников на скале Монах, россыпи ромбических кристаллов скалы Раскол. После этого они стали популярным местом отдыха жителей города Майкопа.

Особенно впечатляет скала Монах. Плосковерхий хребет тянется вдоль реки Бзыха к плато Лагонаки. Его скальные обрывы поросли соснами. В верхней части скального обнажения издали видно лицо монаха. Природа настолько четко сотворила его портрет и внешнее сходство, что он безошибочно узнается в скальном массиве. Широкая черная шапка монаха надвинута на глаза. Острый нос, худое изможденное лицо оканчивается длинной клинообразной бородой. Днем он освещен солнцем, ночью в лунном свете черты лица видны издали. Его угрюмый взгляд всегда обращен к поселку Хамышки.

Существует легенда, что давным-давно в песчаных пещерах поселились монахи. Мирно молились, питались дарами леса и гор. Внизу в долине белели глинобитные хаты, в которых жили трудолюбивые люди, курились дымами их печи, весной пышно расцветали сады, а осенью ломились ветки от обильных урожаев. Всё было хорошо, но случилось несчастье. Полюбили друг друга монах и прекрасная девушка из селения. Нарушил монах данный им обет. Совершил недостойный поступок. В то время были строги законы гор. Соблюдались обычаи, высоко ценилась честь рода. Тверды и неизменны были решения жителей селения. Люди приковали монаха цепями к монолитной скале и заставили его вырубить свое лицо, чтобы оно напоминало людям о недопустимости действий, порочащих женщину. С тех

---

пор это каменное творение монаха навечно обращено к людям и как бы стоит на страже законов чести, доверия и чистоты людских отношений.

По узкой, очень крутой и извилистой тропинке можно подняться к огромному скальному изображению монаха. С удивлением обнаруживаешь здесь полуразрушенные монашеские кельи. Когда-то на большой высоте в песчаных гротах они оборудовали защищенные от ветра и холода площадки для проживания. В отдельных гротах еще сохранились полуразрушенные из каменной кладки стены. Имеются остатки кострищ. Узкая тропинка приводит к роднику. Из-под большой каменной глыбы струится холодный и чистый родник, немного пробежав, он пропадает в скалах. Монахи брали здесь воду.

Скальные уступы поросли соснами. Поражает то, что эти деревья растут на чистых скалах. Чудом удерживаясь корнями за выступы и трещины, они украшают этот чудесный уголок. Радует взор четкий контраст цветов рыже-зеленых сосен на серых скалах. Захватывает дух высота скал, а живописная панорама белоснежных вершин хребта Пшекиш, Тыбги, Бзыке надолго приковывает внимание. Черная лента дороги разрезает поселок пополам. Река Белая, вырвавшись из тесного ущелья, разлилась широкими плесами. Мелкая рябь перекатов искрится и блестит на солнце. Шесть живописных островов украшают ее русло. Обширные лесные массивы хребта Инженерного окаймлены узкими балками речушек Липовой и Хамышинки. На фоне леса серым пятном обнаженных скал выделяется скала Раскол. Широкой сплошной скальной лентой тянутся по западной линии горизонта хребты Азиш-Тау и Каменное Море.

На восточных склонах Монаха расположена пещера местного врача Джоласа, который оборудовал ее под жилище, когда фашисты оккупировали Хамышки.

На плоскогорье скалы – большие поляны с чистым и холодным родником. Сюда спускается дорога с автотрассы Даховская – Лагонаки. На полянах до войны жили люди, здесь стоял хутор. На верхней части полян расположена цепочка курганных дольменов. Но их уже стали уничтожать. Бульдозерами сняты крышки надгробий, ведется интенсивная раскопка.

Особенно интересно наблюдать за жизнью поселка с высоты птичьего полета в утренние часы. Из печных труб поднимаются тонкие струйки вертикальных дымов, от дворов с протяжным мычанием отделяются коровы, собираясь в стадо. Постепенно пробуждаясь, поселок оживает характерными для села звуками, которые отчетливо слышны в горной местности.

Эти места практически не посещаются туристами. Но для любителей экзотики и нехоженых мест здесь есть на что посмотреть. Даже автолюбителям, которые не любят отходить от своих автомобилей дальше 50 метров. Несколько живописных мест с широкими галечными отмелями привлекают отдыхающих на берег реки Белой. Особенно им нравится место слияния реки Киши с Белой. Если по мосту переправиться на правый берег,



---

то можно попасть на уютную поляну с чистым родниковым ручьем, впадающим в реку Кишу. Отсюда открывается великолепный вид на мощные пороги реки Белой – Киши-1 и Киши-2. Здесь начинается Кавказский государственный заповедник. Любители рыбалки ловят форель.

Если перейти по кладке через реку Белую, что в центре поселка Хамышки, на правый берег, то попадешь в интересный уголок нетронутой природы. Это место хамышкинцы называют Сосны. И действительно, сосновый бор на возвышенных отрогах хребта Ду-Ду-Гуш очень красив. Здесь есть нагромождения и выходы скальных пород, которые так любит сосна. Толстый слой опавших сосновых иголок, запах свежей смолы, чистота воздуха, замшелые каменные глыбы притягивают сюда туристов, вызывают желание посетить эти места еще раз. Невдалеке от тропы в лесу находится совершенно целый и довольно крупный дольмен.

Тропа туристского маршрута № 30 «А» от турбазы «Горная» раньше начиналась от поселка Хамышки, через турбазу «Лагонаки», приюты «Цице» и «Фишт» уходила к Черному морю. Туристы поднимались по долине реки Бзыха, мимо сада Калюжного и выходили на сенокосы и к Грушевой поляне. Здесь делали привал. Отсюда открывается изумительная панорама на вершины Передового хребта. Глубоко внизу в долине виден поселок Хамышки. На восточном горизонте в полный профиль стоят в одном ряду вершины Большой и Малый Тхач, Асбестная, Ачежбок, Дзювя, высокогорное плато Бамбаки с примыкающей к нему горой Джугой.

Красиво здесь в лунную ночь. Снежные шапки вершин отсвечивают серебристым светом, огромные звезды кажутся совсем близко. Их мерцание перекликается с точками огней поселка. Крик встревоженной ночной птицы, терпкий запах перегнивших листьев и рубиновый отблеск затухающего костра дополняют эту таинственную и прекрасную картину природы.

Но особенно прекрасно здесь утром. Низкая молочно-белая облачность полностью скрывает долину, образуя безбрежный облачный океан, простирающийся под вами. Только лишь яркое солнце высвечивает верхушки гор. Они прорезаются сквозь белое полотно своими остроконечными пиками и напоминают айсберги, дрейфующие в океане. Постепенно плотное покрывало облаков тает, и вот уже четкие очертания гор подернулись полупрозрачной дымкой.

Здесь очень обильная роса. Листья лекарственной травы манжетки словно в ладонках держат тяжелые и объемные капли росы. От достаточной влаги трава поднимается высокой и буйной стеной. Зонтичные стволы борщевика достигают почти трехметровой высоты, скрывая всадника с конем в своих прериях. Это зона субальпийской растительности.

Кроме сена, местные жители заготавливают лесной орех, калину и коптят плоды дикорастущих яблонь и груш. В склонах отрогов то тут, то там видны их дымные сушки. Из высушенных дымом лесных фруктов получается замечательный компот.

---

От сенокосных полей тропа ведет к реке Бзыхе. У подножия скалы Раскол река Бзыха с ревом прорывается сквозь нагромождения из огромных каменных глыб. Переправившись на правый берег, попадаешь к еще одному удивительному творению природы. Огромный скальный массив раскололся от самой вершины до основания. В этом месте обнажились недра хребта.

Обойдя отколотую часть массива вокруг, приходишь на край грандиозной скальной трещины, из которой узкой лентой спускается крутая каменная осыпь. Прижимаясь к холодной отвесной стене разлома, поднимаешься по осыпи на перевальную точку, разделяющую массив. Сюда не проникают лучи солнца. Постоянный сквозняк пронизывает даже в теплую погоду. Эхо от громких слов, усиливаясь, уходит высоко вверх. Скалолазы внутри гигантского раскола проложили маршрут для лазания.

Поистине богат и неповторим наш край. Невозможно описать и выразить чувства восторга и любви от общения с его природой. Посетив чудесные окрестности скалы Монах, вы обогатите себя новыми впечатлениями от невообразимой красоты. Откройте же для себя окно в природу, и вид из этого окна, как вид с отвесных скал Монаха, навсегда останется у вас в памяти.

## ТЫБГА

Наступали сумерки. Черная кавказская ночь широкой полой бурки накрывала последнюю полоску света на горизонте. Еще не взошла луна и не появились первые светлые точки на чистом небосклоне. Взглянув на небо, поражаешься чистоте и глубине небесного свода. На нем ни облачка, ни тучки. Только ровное, темно-синего цвета покрывало.

Восхищают чистота и яркость ультрамарина, заполнившего небесный свод. Такое можно встретить только высоко в горах, когда контраст яркого, сверкающего белизной снега и совершенно бездонного синего неба режет глаза и захватывает дух. Значит, завтра будет хорошая погода.

Но вот прошла ночь. Утренние лучи солнца, скользя по верхушкам хребтов, постепенно осветили своим ласковым светом белоснежные вершины Адыгеи. На горизонте, где темно-зеленая полоска земли плавно переходит в белую зубчатую громаду гор, раскинулась горная сказочная страна. Это дикая, не тронутая человеком природа Кавказского биосферного заповедника.

Туристы и альпинисты этот район посещают очень редко из-за строгого режима заповедника. Здесь нет привычных стоянок туристов, только изредка можно встретить домики егерей. Белоснежной вершиной высо-

кого горного массива открывается гора Тыбга. Она, развернувшись во всю свою ширь, «лицом» обращена к городу Майкопу и кажется самой высокой. Со строгими и острыми линиями скальных ребер она входит в состав самых высоких гор Адыгеи.

Солнечные лучи еще не проникли в глубокие ущелья, не прогрели и не привели в движение спящие и наполненные влагой облака. Открывается живописная картина природы. Огромное, плотное, молочного цвета «море» из облаков поглотило горную страну. Только скально-ледовые островки гор своими пиками прорезали его массу и стоят в вечном безмолвии.

Эти островки, состоящие из гор, всегда можно узнать по знакомым очертаниям. На востоке – Передовой хребет с вершинами Большой Тхач (2368 м), Ачежбок (2440 м), плато Бамбаки, Джуга (2975 м); на юге – Тыбга (3064 м), Джемарук (3099 м) и Чугуш (3238 м), на западе – Оштен (2807 м), Фишт (2857 м), Пшехо-Су и плато Лагонаки.

Еще немного, и воздух начинает прогреваться. Происходит удивительное явление: танец облаков. Одни плавно и величаво, как девушки-горянки, передвигаются по кругу. Другие – как всплеск энергии джигита – стремительно крутятся в вихре и прорываются к верхним горизонтам.

Можно часами наблюдать эту грациозную, ежеминутно изменяющуюся и играющую всеми цветами радуги картину. Потом облака постепенно рассеиваются и, тонкими струйками поднявшись выше гор, затягивают сиреневой дымкой далекие хребты.

Гора Тыбга в переводе с адыгейского означает «гора туров». Она самая простая и доступная из трехтысячников Адыгеи. На нее, не применяя альпинистской техники, можно свободно подняться с трех сторон света. Самый легкий путь подъема начинается от поселка Гузерипль. Дорога из центра поселка по мосту через реку Белую идет к турбазе «Кавказ» и сразу же сворачивает на мост через реку Молчепа. В переводе с адыгейского «короткая, как овечий хвост».

Здесь у моста начинается крутой и затяжной подъем в зоне пихтового леса на высокогорное пастбище Абаго. По горной дороге изредка ходят автомашины высокой проходимости, на которых по долгу своей службы поднимаются егеря. Подъем протяженностью 11 км проходит тяжело.

У края обширного высокогорного пастбища Абаго открывается изумительная картина на отроги горы Тыбги, хребта Безводного, гор Атамажи (2669 м) и Абаго (2628 м). Они совсем рядом. Их отделяют от пастбища только глубокие и узкие долины рек Молчепа и Рыбей. Среди скальных обнажений контрастной белизной вечного снега высвечиваются кулуары и «цирки». Кустарники и криволестье, с упорством цепляясь за выступы, карабкаются вверх по скалам. Многотонная толща снега, прижимающая деревья к склону, изгибает их в причудливые формы.

Здесь, на краю пастбища, домик егерей. Еще один домик стоит на

краю поляны за высоким холмом с тригопунктом. Запланировавшим сделать восхождение на вершину Тыбги можно остановиться на ночлег. Рядом хороший родник. Дальше дорога идет к пику Экспедиции и плавно переходит в тропу, которая выводит на отрог хребта, спускающегося к пастбищу с Тыбги. Высокотравье скашивается егерями. Заготовленное сено вывозится на хозяйственные нужды заповедника.

По пути к Тыбге проходим с левой стороны остроконечную травянистую возвышенность. Это пик Экспедиции (2148), на его вершине стоит геодезистский знак. Отсюда открывается изумительная круговая панорама. Полностью просматривается путь подъема на вершину горы Тыбги по первому отрогу. Он короче и технически проще второго.

У самого подножия второго скального хребта, ведущего на вершину Тыбги, на границе леса стоит еще один домик егерей – это лагерь «Туровый», или как его прозвали туристы лагерь «Дымный». Здесь они останавливаются на ночлег при подсчете туров.

Разделяет два хребта идущих к вершине горы река Безымянка. Путь к вершине идет по травянистому хребту от домика, плавно уходящему вверх. Технически он не сложен и не опасен. Только лишь в верхней части идти приходится по каменистому, очень крутому склону, с выходом на узкий скальный хребет, который выходит на узловую пилообразную вершину. Но это еще не вершина. Тригопункт стоит правее на плоском каменистом плато.

Гора Тыбга хоть и имеет приличную высоту, но на ней нет ледника. Только лишь небольшие снежники в северных цирках да в узких, глубоких и длинных кулуарах, спускающихся с вершины вниз.

Поднявшись на предвершинный гребень, поражаешься красивейшему виду северных «цирков» высочайшей горы Адыгеи – Чугуш. Глубоко внизу в долине реки Чессу видна живописная поляна. Над ней возвышаются черные скальные стены массива Чугуша. Мощный раскинувшийся ледник сбрасывает вниз каскады многоструйных водопадов.

Гребень горы Тыбги широкий, в сплошной россыпи пластинчатого камня. Только лишь его северная сторона круто обрывается глубокой пропастью. По турино тропе, идущей по широкому гребню, выходим к металлическому триангуляционному знаку. Это вершина горы Тыбги. Здесь стоит тур, сложенный из камней, в котором восходители оставляют в капсуле записки для своих последователей.

Налюбовавшись вдоволь живописной панорамой гор с вершины Тыбги, можно сходить по гребню к горе Джемарук. По пути к ней на гребне, соединяющем Тыбгу и Джемарук, стоят еще две трехтысячные вершины без географического названия в виде остроконечных пирамид. Туриная тропа, по скальной осыпи плавно траверсируя по склону, обходит их и выходит на узкий скальный в виде «пилы» гребень.

Здесь уже нужна осторожность, а порой и альпинистская техника



со страховкой. Восточные склоны хребта почти отвесной стеной обрываются вниз. Самым рациональным является путь по туриным тропам. Туры здесь непуганые, ходят стадами по 30 – 40 голов. Завидев нас и выставив наблюдателя, они пружинистыми прыжками быстро передвигаются по разрушенным и осыпным скалам.

С хребта осматриваем вершину горы Джемарук, его ледник. Глубоко внизу под северной стеной горы видно озеро, наполовину закрытое льдом. Оно изумляет своей прозрачной чистотой и изумрудно-сиреневым цветом. Оно как нифритовый цветок в скальной чаше Джемарука. Путь на вершину Джемарука можно продолжить только по острию гребня со стоящими в виде скальных столбов «жандармами».

После второй трехтысячной «пирамиды» можно спуститься и в долину реки Чессу. Спуск не сложный, но крутой и затяжной. Сначала по осыпи хребта, а затем, минуя широкий скальный каньон, по травянистому склону до самой реки. Здесь, у кромки леса и альпики, тоже стоит домик егерей. В долину реки Белой лучше всего выйти по правому берегу.

Долина Чессу очень редко посещается туристами, здесь нет туристских маршрутов и егерских троп. Она труднопроходима.

С отрогов горы Тыбги начинался в 1936 году туризм Адыгеи. Именно сюда шли туристы, сопровождаемые караваном вьючных лошадей. Маршрут свой они начинали с хаджохской турбазы «Горная». Ночлеги были на приютах «Блокгауз», «Гузерибль» и в высокогорных лагерях «Абаго», «Сенной», «Уруштен», «Холодный». Заканчивался маршрут на Красной поляне. Это был один из первых и самых красивых маршрутов на Кавказе.

## ОДИН НА ОДИН С ПРИРОДОЙ

**П**ервые гребные и парусные суда, отправляясь в путешествие по морю, часто терпели кораблекрушения. Караваны верблюдов, проходя бескрайние пустыни Гоби, Сахару, Атакаму или Каракумы, попадали в жестокие песчаные бури, под нестерпимо жгучее солнце и много дней обходились без дополнительных источников воды. Путешественники, покоряя пространства тропических лесов в африканских и южноамериканских джунглях, попадали в хаотическое нагромождение деревьев, кустарников, лиан, бамбука и трав, кишачье насекомыми, пресмыкающимися и птицами. Покорители Арктики и Антарктики, Северного и Южного полюсов Земли преодолевают огромные безлюдные и безжизненные пространства в условиях ураганных ветров, обжигающего мороза, торосов и постоянного дрейфа льда.

Люди нередко попадают в экстремальные условия, оставаясь один на один с природой. Им помогают выжить знание и накопленный опыт выживания в сложных климатических условиях, самоотверженность, мужество, уверенность в своих силах и надежда в благополучный исход начатого мероприятия.

Особенно это относится к тем, кто выбрал своей профессией или видом спорта природную арену. Но эти знания также необходимы всем живущим на Земле, так как никто не застрахован от аварий на морском и авиатранспорте – судьба может забросить человека в любую ситуацию. В программах подготовки альпинистов и спортивных туристов в обязательном порядке заложены основы выживания. Когда на них обрушивается снежный буран, кто-нибудь заблудился, отстал от группы, попал в многодневный ливневый дождь, когда нет продуктов питания и снаряжения, они должны знать, как выжить.

На корабле, самолете, автотранспорте для выживания в аварийной ситуации имеются аварийные укладки, в которых есть все необходимое на 3 – 5 дней – период, который отведен на активный поиск потерпевших крушение. В них – запасы продуктов, питьевой воды, медикаментов, средства связи, сигнализации, плавсредства и другое снаряжение. Но корабль, самолет и другое транспортное средство, где заложен неприкосновенный запас, может быть уничтожен из-за аварии. И вот здесь возникает необходимость создания личной аварийной укладки, которая бы всегда находилась при человеке.

В этом вопросе все гениальное и новое оказалось хорошо забытым старым, которым много веков пользовались наши предки. Личная аварийная укладка, на первый взгляд, может показаться странной, но она была взята частично и от адыгов.

Известно, что в связи с широким распространением огнестрельного оружия на Кавказе на верхней одежде адыгов появились нагрудные карманы с мелкими отделениями – газырницы. В них хранились трубочки с зарядами для оружия – газыри. Газырь по-адыгски означал «готовый». Число гнезд для газырей постепенно увеличивалось с 4-х до 18-ти с каждой стороны груди. Уже в то военное время крайние газыри на черкеске применялись адыгами для других целей. Они служили для хранения в них предметов розжига и присыпок для ран.

Кожаный пояс адыга, кроме кинжала и небольшого ножичка на ножнах, содержал тоже несколько необходимых деталей для походной жизни: ремонтный набор для оружия, сальница, брусок для заточки кинжала, пульница, кожаный походный стакан, мешочек для кремня, трут и кресало. Если у черкеса в бою или при переходе погибал конь, к седлу которого тоже был прикреплен определенный запас необходимых вещей, то он спокойно мог выжить с тем, что хранила его черкеска и пояс.

Малогабаритное и высококалорийное питание, которое адыги при-

меняли при длительных конных переходах, может быть и теперь применено в аварийных укладках туриста.

Об умеренности в пище адыгов, особенно в походах и путешествиях, известно всем. Но вот об умении готовить малогабаритную, легкую пищу для длительных походов мы еще не все знаем. Они брали с собой копченое мясо в смеси с просяной мукой в виде небольших катышек, шаровидный высушенный и прокопченный сыр, соль, смешанную с чесноком и всевозможными специями. Современный турист, уходящий в сложные, спортивные экспедиции Восточной Сибири, Якутии и Чукотки, имеет более широкий арсенал аварийной укладки, чем некогда имели адыги. Нагрудные карманы его ветровки содержат отделения только самых необходимых предметов. Медицинский отдел имеет йод, антибиотики, марганец, стрептоцид, мумие. Отдел огня – спички и терку в непромокаемой упаковке, иногда кусочки ваты, слегка обожженной над огнем и обработанной раствором калиевой селитры, кремни от зажигалок, вставленные в механический карандаш, увеличительное стекло, кусочки резины от велосипедной камеры. Отдел добычи пищи – набор рыболовных крючков, лески, шнуры для силков и лука. Отдел ремонтного набора включает иголки, нитки, тонкую проволоку. Отдел сигнализации и оповещения имеет небольшое зеркало, ярко-оранжевые и красные лоскутки шелка, карандаш и кусочки белого непромокаемого материала для записок.

Отдел пищевых добавок и биостимуляторов – чесночные таблетки, соль, специи, аскорбиновую кислоту, витамины, экстракты радиолы розовой, элеутерококка, женьшеня.

Пояс туриста более модернизирован и одновременно служит ему страховочной системой. На нем крепятся страховочный шнур с карабином, нож с пилкой, в ручке которого заложены мелкие ремонтные инструменты и вмонтирован компас. В отдельном кармане хранятся легкий спасательный жилет из парашютного шелка, комплект воздушных шариков для наполнения спасжилета и проволоочная пила.

В аварийной ситуации, при потере группы и рюкзака, турист всегда сможет выжить, используя свой «НЗ» и накопленный опыт.

## СОДЕРЖАНИЕ

### *Глава первая* Горный курорт Хаджох

Горный курорт Хаджох .....	4
Туристская «Мекка» .....	10
Турбаза «Горная» .....	12
Хаджохская теснина .....	17
Хаджохские столбы .....	23
Зимнее царство Руфабго .....	24
Ущелье Мешоко .....	26
Аминовское ущелье.....	28
Дегуакский каньон .....	31
От «Романтики» до монастырских келий.....	33
Пещеры Свято-Михайловского монастыря .....	36
Лучше гор могут быть только горы .....	38

### *Глава вторая* Лагонакское нагорье

Путешествие к Каменному морю .....	44
Фишт .....	49
Оштен .....	52
Пшехо-Су .....	55
К первой капле воды .....	59
Цице .....	61
Гуамское ущелье .....	65
Как назвать брата Виктории? .....	68

### *Глава третья* Передовой хребет

Трезубец .....	72
Чудо природы .....	74
Тайна сказочной долины .....	75
Большой Тхач .....	80
Покорение вершин .....	83
Во владениях старого монаха .....	85
Тыбга .....	89
Один на один с природой .....	92

---

Иван Васильевич БОРМОТОВ

# ГОРНАЯ АДЫГЕЯ


Художественный редактор  
**В.В. Зайцев**

Корректор  
**Т.Д. Романосова**

Фото  
**И.В. Бормотов и С.И. Бормотова**

Издательский дом «ПОЛИГРАФ»  
Подписано в печать 01.10.2009 г. Формат 60х90/16.  
Бумага офсетная. Печать офсетная. Заказ 001. Тираж 5000 экз.  
Отпечатано в типографии «Alpha-Porte».  
630007, г. Новосибирск, Красный пр., 22.





*Когда-нибудь люди по-настоящему обратят внимание на уникальную красоту природы Адыгеи. Учтут каждый курган, дольмен, древний менгир, водопад или просто живописное место с холодным и чистым родником. Памятники старины огорожат, поставят охранную табличку. К живописным местам отдыха с водопадами, с прекрасным видом гор, уютной поляной оборудуют указатели. И этим самым на деле докажут свою любовь к Родине и всему прекрасному...*