


ВСЯ

РОССИЯ

Города и населенные пункты

Энциклопедия





ВСЯ РОССИЯ

Города и населенные пункты

Энциклопедия

Председатель Редакционного совета

А.В. Рябинин

Редакционный совет

А.Н. Ананьев, А.К. Кулагин, О.В. Петров,

А.А. Пивоваров, В.Т. Позин, П.Б. Пыренков, А.Ф. Самохвалов,

А.К. Ушаков, С.Н. Хурсевич, А.В. Шаронов, В.А. Январёв

ISBN 5-93249-001-2

**© Институт экономики и управления
в промышленности, 2001**

Уважаемый читатель!

В Ваших руках энциклопедия «Вся Россия. Города и населенные пункты».

Появление энциклопедии, на наш взгляд, будет способствовать ускорению восстановления экономических и социальных связей, соединявших нас с прошлым нашего народа, воспитанию гражданских и патриотических чувств. Слова Россия, Родина - не абстрактные понятия. Это совокупность Малых Родин - городов, поселков, сел, деревень. Знать их историю, национальные и культурные традиции народов их заселявших и живущих ныне, современный хозяйственно-экономический потенциал - это означает знать всю Россию чувствовать себя причастным к ее делам и свершениям.

Издание энциклопедии оправдано также и тем, что в последние годы наметилась тенденция к возрастанию роли субъектов Российской Федерации и городов в хозяйственной, научной и культурной жизни многонационального народа России, в развитии местного самоуправления.

В энциклопедии приведено описание 1448 населенных пунктов Российской Федерации, в том числе - 1051 городов, 366 поселков, 25 сел, 5 станиц и одной слободы - Большой Мартыновки. Независимо от того многомиллионный ли это город, или село с несколькими тысячами человек, информация о них дана по единой схеме: история и дата возникновения населенного пункта, его расположение, численность населения, органы и структура власти, предприятия и выпускаемая ими продукция, учреждения науки, культуры и образования.

В этом труде в основном представлена вся система городских поселений России, в том числе столицы республик, входящих в состав Российской Федерации, центры краев, областей, автономных и муниципальных образований. Материалы описания городов отражают их современное экономическое и социальное положение.

Издание широко иллюстрировано. Прежде всего мы стремились наиболее полно показать гербы, своеобразные визитные карточки городов. В photographиях постарались отразить красоту и своеобразие городов, поселков, сел России, показать их площади, улицы, скверы и парки, исторические и культурные памятники, творения рук и ума людей.

Энциклопедия представит большой интерес для работников органов представительной и исполнительной власти субъектов Российской Федерации, городских администраций и других органов местной власти, краеведов, студентов вузов, деловых людей и всех, кто не равнодушен к истории России.

Все предложения по данному труду направлять по адресу: 105203, г. Москва, ул. 15-я Парковая, 8.


С уважением,
Председатель Редакционного
совета



А.В. Рябинин

СПИСОК СОКРАЩЕНИЙ

а.о.	- автономный округ	НПО	- научно-производственное объединение
АО	- акционерное общество	н.э.	- наша эра
адм.	- административный	о.	- остров
арх.	- архитектор	обл.	- область, областной
АЭС	- атомная электростанция	оз.	- озеро
БАМ	- Байкало-Амурская магистраль	п.	- поселок
басс.	- бассейн	п.г.т.	- поселок городского типа
в., вв.	- век, века	пр-во	- производство
В.	- восток	ПО	- производственное объединение
вдхр.	- водохранилище	пол.	- половина
возв.	- возвышенность	пром.	- промышленный
вост.	- восточный	пром-ть	- промышленность
вуз	- высшее учебное заведение	р., рр.	- река, реки
г.	- год, город	РАН	- Российская академия наук
гос.	- государственный	р-н	- район
гр.	- граф	рос.	- российский
губ.	- губерния	с.	- село
ГЭС, ГРЭС	- гидроэлектростанции	С.	- север
ГП	- государственное предприятие	св.	- свыше
ГУП	- государственное унитарное предприятие	сев.	- северный
ж.д.	- железная дорога	сел.хоз-во	- сельское хозяйство
ж.-д.	- железнодорожный	с.-х.	- сельскохозяйственный
З.	- запад	сер.	- середина
зап.	- западный	совр.	- современный
з-д	- завод	сл.	- слобода
кон.	- конец	ст.	- станция
м.	- море	ф-ка	- фабрика
МП	- муниципальное предприятие	ф-т	- факультет
МТС	- машино-тракторная станция	хоз-во	- хозяйство
нас.	- население	хр.	- хребет
нач.	- начало	экон.	- экономический
низм.	- низменность	Ю.	- юг
НИИ	- научно-исследовательский институт	юж.	- южный



АБАЗА

Город в Таитыпском р-не Республики Хакасия, в 144 км к Ю. от г. Абакан.

Находится в горно-таежной местности, в межгорной котловине, в верховье р.Абакан. Ж.-д. станция на ветке от станции Аскиз, на линии Новокузнецк - Абакан. Численность населения - 18 тыс.чел. В 1856г. было открыто железнодорожное месторождение «Абаканская благодать». В 1957г. возобновилась его разработка, и тогда же возник поселок Абаза. Название получил при сокращении слов «Абаканский» и «завод». Этот чугунолитейный и железоделательный з-д был основан в 1867г. уральским купцом Кольчугиным. С 1966г. - город. Основная отрасль пром-ти - добыча железной руды. В городе представлены: обогатительная ф-ка, леспромхоз, швейная ф-ка, мясокомбинат и др. предприятия.

АБАКАН

Город, столица Республики Хакасия, в 4218 км к В. от Москвы.

Расположен в центральной части Минусинской котловины, на левом берегу Енисея (пристань), у впадения в него р.Абакан. Узел ж.-д. линий (на Тайшет, Новокузнецк, Ачинск). Основан в 1931г. Численность населения - 168 тыс.чел. Орган законодательной власти - городской Совет депутатов, избираемый сроком на 4 года. Орган исполнительной власти - Администрация города, возглавляемая Мэром города, избираемым сроком на 4 года. В 1675г. близ устья р.Абакан был построен Абаканский острог (Абаканск), положивший начало освоению Минусинской котловины. В 1780-х гг. возникло с. Усть-Абаканское, с 1822г. - центр Качинской степной Думы. В 1911г. через с.Усть-Абаканское была проложена ж.-д. Ачинск - Абакан. С 1913г. - центр

Усть-Абаканской волости Минусинского уезда. В 1925г. уезд преобразован в национальный округ, поселок переименован в Хакасск. В 1931г. п.Хакасск переименован в город А. Основные отрасли: машиностроение и металлообработка, лесная, деревообрабатывающая пром-ть, производство строительных материалов. Крупные предприятия: АО «Абаканвагонмаш» (вагоны, контейнеры), АО «Абаканский ремонтно-механический з-д» (сборка автомобилей), АО «Абаканский опытно-механический з-д» (лесопогрузчики), АО «Абаканский экспериментально-механический з-д» (краны на автомобильном ходу), АО «Стройкомплект», АО «Абаканский ДОК» (пиломатериалы), АО «Абаканский з-д КПД», АО «Абаканский з-д ЖБИ», АО «Комбинат строительных материалов» (материалы стеновые, сборный железобетон, конструкции для



Герб Абакана

крупнопанельного домостроения). Действуют также предприятия легкой, пищевой, полиграфической пром-ти: АО «Швейная фирма «Элегант», АО «Силуэт», АО «Трикожажная фирма «Хакасия», АО «Обувная ф-ка «Саяны», АО «Мясокомбинат», ГП «Маслосыркомбинат», АО «Рыбокомбинат», ГП «Полиграфпредприятие «Хакасия». Научные учреждения: Хакассский НИИ языка, литературы и истории, проектный институт мелиорации и водного хозяйства. В А. имеются: Хакассский государственный университет, политехнический институт, институт бизнеса, медицинский, педагогический, политехнический и сельскохозяйственный колледжи, драматические театры (русский и хакассский), кукольный театр, краеведческий музей. Издаются городская и районные газеты.

АБАТСКОЕ

Село, адм. центр Абатского р-на Тюменской обл.

Численность населения - 8,8 тыс. чел. Основан в 1680г. как Абатский острог, вокруг которого образовалась слобода. В XVIIIв. А. - крупное торговое село, проводились 2 ярмарки в год. Через А. пролегал Великий Сибирский тракт. Достопримечательность - церковь Петра и Павла (1846 - 1873гг.). А. - центр сельскохозяйственного р-на. Действуют предприятия по пр-ву молочной и мясной продукции, хлебобулочных изделий. В А. имеются: детская музыкальная школа, музей, Дом культуры.

АБДУЛИНО

Город, адм. центр Абдулинского р-на Оренбургской обл., в 280 км к С.-З. от Оренбурга.

Расположен в Предуралье, на р.Сурмет (басс. Волги). Ж.-д. станция на линии Самара - Уфа. Численность населения - 22 тыс.чел. Орган законодательной власти - Совет депутатов, состоящий из 20 чел., избираемых сроком на 4 года. Орган исполнительной власти - Администрация города и р-на, возглавляемая Главой города и р-на, избираемым сроком на 4 года. Основан в 1795г. Основное развитие получил в 1888 г. в связи со строительством Самаро-Златоустовской ж.д. В 1891г. в А. построено паровозное депо. Станция А. становится крупным ж.-д. узлом. С 1923г. - город. В А. жил и работал Казанцев Флорентий Пименович - известный изобретатель автоматического тормоза подвижного состава ж.д. (1877 - 1940гг.). Основное производственное направление - зерновое. Крупное предприятие - АО «Алина» (переработка зерновой продукции). Также действуют предприятия: з-д по ремонту путевых машин и изготовлению запасных частей, з-д по пр-ву техники для села, АО «Абдулинский мясокомбинат», АО «Абдулинский молкомбинат». В А. имеются: представительство Московского современного гуманитарного института, филиал Московского института пищевой промышленности, 65 образовательных учреждений (включая р-н), детская школа искусств, краеведческий музей, 2 дома культуры, 5 библиотек. Издаются газеты: «Малая Родина», «Абдулинские просторы».

АБИНСК

Город, адм. центр Абинского р-на Краснодарского края, в 75км к Ю.-З. от Краснодара.

Расположен на Кубано-Приазовской низм.Ж.-д. станция Абинская на линии Краснодар - Крымская. Численность населения - 30,6 тыс.чел. Был основан как Абинское укрепление. Совр. А. - центр сельскохозяйственного р-на (рисоводство, плодоводство, коневодство). Основные отрасли пр-ва - пищевая и строительная промышленность. Также есть швейная фабрика.

АГИДЕЛЬ

Город в Республике Башкортостан.

Расположен на С.-З. Республики Башкортостан, в 250км от Уфы, в 45км от Нефтекамска. Город связан ж.-д. веткой со станцией Амзя магистрали Казань - Екатеринбург Горьковской ж.д. Численность населения - 21 тыс.чел. Орган исполнительной власти - Администрация города, возглавляемая Главой администрации. В 1991 г. А. отнесен к категории городов республиканского подчинения. В 1996г. в А. была создана зона экономического благоприятствования. Издаётся газета «Огни Агидели».

АГРЫЗ

Город, адм. центр Агрызского р-на Республики Татарстан, в 304 км к В. от Казани.

Расположен у подножия Сарапульской возв., на берегу р.Агрызка (басс. Волги). Крупный транспортный узел ж.-д. линий на Казань, Екатеринбург, Ижевск. Основан в 1938г. Численность населения - 18,8 тыс. чел. Возник как поселок в связи со строительством ж.д. Казань - Екатеринбург. С 1938г. - город. Действуют предприятия: локомотивное и вагонное депо, з-д строительных материалов (кирпич, керамическая плитка), маслокомбинат (сметана, творог, масло). В А. имеются: 41 образовательная школа (включая р-н), 2 ПТУ, музыкальная школа, центр внешкольной работы, историко-краеведческий музей, Дворец и Дом культуры, 38 библиотек (включая р-н).

АДАМОВКА

Поселок городского типа, адм. центр Адамовского р-на Оренбургской обл.

Численность населения (включая р-н) - 32,5 тыс. чел. Основан в 1928г. переселенцами - украинцами. А. - центр сельскохозяйственного р-на, развитие которого связано с освоением в 1954г. целинных земель. Основной отраслью р-на является производство сельскохозяйственной продукции. В р-не действуют предприятия: АО «Адамовский кирпич», АО «Адамовка - Молоко», Степная геологоразведочная экспедиция, АО «Моторремтехсервис», лесхоз, типография. В А. и р-не имеются: техникум, ПТУ, 34 школы, детская школа искусств, Дом культуры, краеведческий народный музей. Издаётся районная газета «Целина».

АДЫГЕЙСК

Город, адм. центр Теучежского р-на Республики Адыгея, в 100 км к Ю.-В. от Майкопа.

Расположен в Предкавказье, на берегу Краснодарского вдхр., в 8 км от ж.-д. станции Псекупс на линии Энем - Кривенковская. Численность населения - 12,6 тыс. чел. Орган законодательной власти - Собрание представителей города и р-на. Орган исполнительной власти - Администрация города и р-на, возглавляемая Главой администрации. Возник в связи с сооружением Краснодарского водохранилища. До 1976 г. - п. Адыгейский. С 1976 г. - город Теучежск. С 1981 г. - р-ный центр. В 1990 г. переименован в А. В А. представлены предприятия по пр-ву строительных материалов и пищевой пром-ти: асфальто-бетонный з-д (асфальт), филиал «Дэрмэн» АО «Адыг-Юрак» (хлеб), АО КПП «Теучежский» (алкогольные напитки), МП «Мамлюк» (переработка риса). Также действуют: АО «Теучежскагропромхимия», фирма «АПЭАС» (швейные изделия), типография. В А. имеются: 3 общеобразовательные школы, музыкальная школа, Центр детско-юношеского туризма, краеведческий музей, Центр народной культуры, общество мусульман. Издается газета «Единство».


АЗНАКАЕВО

Город, адм. центр Азнакаевского р-на Республики Татарстан, в 376 км от Казани.

Находится в Прикамье, на склонах Бугульминско-Белебеевской возв. Ближайшая ж.-д. станция (Ютаза) находится в 34 км к Ю. от А. (линия Ульяновск - Уфа). Численность населения - 34,3 тыс. чел. Статус города получил в 1987 г. Пром-ть города представлена предприятиями по производству стройматериалов, пищевой пром-ти, действует авторемонтный з-д.

АЗОВ

Город, адм. центр Азовского р-на Ростовской области.



Герб Азова



Азов. Памятник Петру I

Расположен в 42 км к Ю.-З. от Ростова-на-Дону, на левом берегу р. Дон. Численность населения - 81,3 тыс. чел. Орган законодательной власти - городская Дума, состоящая из 12 депутатов, избираемых сроком на 4 года. Орган исполнительной власти - Администрация города, возглавляемая главой города, избираемым сроком на 4 года. В I-III вв. в р-не современного А. существовали два меотоскифских поселения - городища Паниардис и Патарва, входившие в округу г.Танаис (самый северный пункт античной цивилизации в Причерноморье), принадлежавшего Боспорскому царству. В X-XII вв. на территории А. было славянское поселение, входившее в состав древнерусского Тмутараканского княжества. В XIII в. на месте А. возник г. Азак - крупный золотоордынский город, через который проходил «великий торговый путь» в Китай. В Азаке располагалась Генуэзско-венецианская торговая крепость Тана, было развито керамическое производство. А. - главная гавань Азовского моря, где пересекались важнейшие торговые пути

средневековья. В 1395г. А. был разрушен войсками Тимура (Тамерлана), а в 1471г. - захвачен турками и превращен в военную крепость. В 1696г. А. был взят штурмом русской армией и флотом Петра I, но в 1712г. вновь возвращен туркам. В петровские времена А. - крупная военная крепость, центр Азовской губернии. В 1774г. по Кучук-Кайнарджийскому миру А. был навечно закреплен за Россией. В 1810г. Азовская крепость была упразднена - А. стал посадом Ростовского уезда Екатеринославской губернии. С 70-х гг. XIXв. в городе развивается пром-ть, появляются культурные и учебные учреждения, больница. В 1911г. к А. была проведена железная дорога, а с 1913г. действует торговый порт. Достопримечательности: Азовская крепость, исторический центр Азова, мельница казака Буланова. В 1881г. в А. родился исследователь Арктики, полярный географ Р.Л.Самойлович. В А. похоронен в 1985г. Г. И. Мирошниченко - почетный гражданин города, автор романов «Азов», «Осада Азова». В А. представлена машиностроительная промышленность. Наиболее крупные предприятия: АО «Донпрессмаш» (кузнечно-прессовочные машины), АО «Азовский оптико-механический з-д» (оптикоэлектронные приборы), АО «Азовская судовой верфь». В А. находится Азовский комбинат детского питания (крупнейший в Европе). А. - международный морской порт, через который проходит около 1 млн. тонн различных грузов в год. А. славится своими фольклорными традициями. В А. имеется 9 народных коллективов и около 70 коллективов танцевального, театрального, хорового и эстрадного направлений самодеятельного творчества. В городе имеются: 15 школ, художественная школа и школа искусств, 7 средних специальных учебных заведений, филиал Ростовской государственной экономической академии (1992г.) и филиал Ростовской строительной академии (1996г.), Дворец культуры, городской парк культуры и отдыха, 2 библиотеки и 6 библиотечных филиалов, краеведческий музей. В А. издаются: «Новая Азовская газета», газета «Приазовье». Действует телерадиокомпания «Пульс» и телестудия «Телеком».



Герб Аксая

АКБУЛАК

Поселок городского типа, адм. центр Акбулакского р-на Оренбургской обл.

Основан в 1904 году. Численность населения - 14,3 тыс. чел. Образован А. как станция на ж.д. Оренбург - Ташкент. В 1936г. А. посетил Юлиус Фучик, им написан очерк об А. - «Акбулак - город солнца». Основные природные достопримечательности - родник-исток Карагачки, гора Базарбай, Мамонтов Яр на р. Илек, гора Корсакбас (Лисья голова), гора Кашкантау (Убежавшая трава). Основные отрасли - сельское хозяйство, пищевая промышленность, производство строительных материалов, обслуживающие отрасли. Наиболее крупное предприятие - АО «Акбулакский сыродельный з-д». В поселке имеются: 3 школы, среднее профучилище, Дом культуры, кинотеатр, детская музыкальная школа. Издается газета «Степные зори».

АК-ДОВУРАК

Город в Барун-Хемчикском р-не Республики Тыва, в 301 км к З. от Кызыла, в 450 км от ж.-д. станции Абакан.

Находится в центре Хемчинской долины, на левом берегу р.Хемчик (приток Енисея). Аэропорт. Численность населения - 15 тыс. чел. В 1932г. проводились исследования месторождения высококачественного хризотил-асбеста, на базе которого был построен комбинат «Туваасбест», что и послужило поводом к основанию А.-Д. В 1964г. Достопримечательность - музей при комбинате «Туваасбест».

АКСАЙ

Город, адм. центр Аксайского р-на Ростовской обл., в 18 км к С.-В. от Ростова-на-Дону.

Расположен на Ю.-В. Русской равнины, на правом берегу излучины р. Дон, в месте впадения в нее р. Аксай. Ж.-д. станция на линии Лихая - Ростов-на-Дону. Численность населения - 35,6 тыс. чел. Орган законодательной власти - районное Собрание депутатов, избираемое сроком на 4 года. Орган исполнительной власти - Администрация города, возглавляемая Главой администрации р-на. Первое упоминание о казачьем поселении Усть-Аксайский стан относится к 1570 г. Зимой 1783-1784гг. в Усть-Аксайском стане провел А.В.Суворов, бывший в то время командиром Кубанского корпуса. В 1791г. станица переименована в Аксайскую. В период Азовских походов Петра I (1695, 1696 гг.) и впоследствии в борьбе с турками за выход России к юж. морям станица служила сторожевым постом и воинской заставой, контролирующей подступы к Черкасску. В XVIIIв. здесь существовала система фортификационных сооружений, соединенных подземными переходами и оборудованных складскими помещениями, содержащими большие запасы продовольствия и оружия. До 1924г. Аксайская станица являлась центром Аксайской волости Донской обл., в 1924-1929гг. - центром Аксайского р-на, с 1929г. поселение относилось к г. Ростову, в 1936г. вновь был образован Аксайский р-н. Во время Великой Отечественной войны в ноябре 1941г. станица Аксайская была оккупирована немецко-фашистскими войсками. С 1957г. - город

Аксый. Достопримечательности: подземные казематированные помещения бывшей Таможенной заставы (XVII в., п. Берданосовка), Одигитриевская церковь (1897 г.), памятник археологии - Кобяково городище. В А. представлены предприятия химической, машиностроительной и пищевой промышленности: АО «Химпродукт» (продукция из полимерных материалов), АО «Аксайкардандеталь» (запасные части для сельскохозяйственных машин - шарниры, карданные валы), судоремонтный и судостроительный з-д «Мидель», консервный з-д (плодоовощные консервы, растительное масло, подсолнечная халва). Также действуют: Ростовское управление магистральных газопроводов (транспортировка газа на Ю. России), АО «Стекольный з-д» (стеклотара). В А. имеются: филиалы Московского института инфраструктуры предпринимательства и Ростовской государственной экономической академии, 4 общеобразовательные школы, Центр детского творчества, школа искусств, культурно-досуговый центр «Факел», детский Дом культуры «Дружба», библиотека им. М.А. Шолохова.

АКСУБАЕВО

Поселок городского типа, адм. центр Аксубаевского р-на Республики Татарстан.

Основан в 1570 г. Численность населения - 9,1 тыс. чел. В 1749 г. в связи с постройкой церкви А. стало волостным центром. В 1930 г. был образован Аксубаевский р-н. С 1972 г. - п.г.т. Аксубаево. Природно - ландшафтная достопримечательность - Аксубаевское городище. В А. представлены предприятия: лесхоз (лесозаготовительные работы, пиломатериалы, столярные изделия), АО «Веревоочный з-д» (веревка капроновая, швейные изделия, столярные изделия), АО «Аксубаевский маслозавод», сушильный з-д (хлебобулочные, макаронные и кондитерские изделия, овощные консервы). В А. имеются: 2 школы, детская школа искусств, Дом культуры. Издается газета «Сельская новь».

АЛАГИР

Город, адм. центр Алагирского р-на Республики Северная Осетия-Алания, в 54 км к З. от Владикавказа.

Расположен на р. Ардон (левый приток Терека), при выходе ее из Алагирского ущелья гор Большого Кавказа на Осетинскую наклонную равнину. Конечная ж.-д. станция ветки от станции Дарг-Кох на линии Котляревская - Беслан. Численность населения - 22 тыс. чел. Орган исполнительной власти - Администрация города, возглавляемая Главой местного самоуправления. Основан в 1850 г. как укрепленное поселение около Серебросвинцового з-да важного поставщика стратегического сырья для Российской армии (построен по распоряжению наместника царя на Сев. Кавказе князя М.С. Воронцова, действовал в 1853-1897 гг.). В 1933 г. была построена ж.д. от А. до Дарг-Кох. С 1938 г. - город. Во время Великой Отечественной войны в 1942 г. А. был оккупирован немецко-фашистскими войсками. В 1959 г. был основан з-д сопротивления. Достопримечательность - церковь Вознесения Господня (1853 г.). В окрестностях горо-

да действует бальнеологический курорт, санаторий «Таминск» (сероводородные источники). Основные отрасли: электронная промышленность, машиностроение, пр-во стройматериалов. Крупные предприятия: з-д сопротивления (резисторы для электрической части машин, механизмов, летательных аппаратов), з-д стройматериалов (кирпич). Также действует деревообрабатывающий з-д. В А. имеются: Северо-Кавказский лесной колледж, 5 средних школ, детская школа искусств, станция юных техников, Дворец культуры, 4 библиотеки. Издаются 4 газеты. Народные промыслы: изготовление сувениров из дерева (деревянные чаши, осетинские столы на трех ножках, деревянные резные кровати).

АЛАПАЕВСК

Город в Свердловской обл., в 180 км к С.-В. от Екатеринбурга.

Расположен на вост. склоне Среднего Урала, на р. Нейва (басс. Оби), при впадении в нее р. Алапаиха. Узел ж.-д. линий (на Серов, Нижний Тагил, Челябинск). Основан в 1639 г. Численность населения - 56,3 тыс. чел. Орган законодательной власти - Дума муниципального образования, избираемая сроком на 4 года. Орган исполнительной власти - Администрация муниципального образования, возглавляемая Главой муниципального образования, избираемый сроком на 4 года. Известен как д. Алапаиха, где в 1704 г. было начато строительство металлургического з-да. С пуском з-да Алапаиха превратилась в заводской поселок. В 1781 г. с образованием Пермского наместничества была образована Екатеринбургская обл., и создан Алапаевский уезд. Алапаиха была преобразована в уездный город. В А. изобретатель-самоучка И.Е. Сафонов изобрел и установил первую в России водяную турбину, сконструировал прокатный стан и др. В А. открыт дом-музей композитора П.И. Чайковского, который провел здесь детские годы (его отец был управляющим металлургического з-да). Действуют предприятия металлургической, машиностроительной, металлообрабатывающей, лесной и деревообрабатывающей промышленности, пр-ва стройматериалов, наиболее крупные из которых: АО «Алапаевский металлургический з-д» (чугун, ферромарганец), АО «Алапаевский станкостроительный з-д» (металлообрабатывающие, деревообрабатывающие станки, домкраты), АО «З-д «Стройдормаш» (бурильно-



Алапаевск. Дом-музей П.И. Чайковского



Герб Алапаевска

крановые машины, чугунное литье), АО «Алапаевский экспериментально-механический з-д» (водогрейные котлы, фланцы), АО «Амет» (колковая механика), АО «Алапаевская лесопромышленная компания» (деловая древесина, пиломатериалы, плита ламинированная), АО «Нейва» (пиломатериалы, шпалы, тара), АО «Алапаевский з-д ЖБИ» (железобетонные и бетонные изделия). В А. имеются: филиал Уральского политехнического института, индустриальный техникум, профессионально-педагогический колледж, медицинское училище, профессиональный лицей, детская школа искусств, центр детского творчества, Дом школьника, историко-краеведческий музей, музей изобразительного и прикладного искусства, Дворец культуры, молодежный досуговый центр, Дом культуры, 6 библиотек. Издаются 3 газеты.

АЛАТЫРЬ

Город, адм. центр Алатырского р-на Чувашской республики.

Расположен в Ср. Поволжье, в 195 км к Ю. от г. Чебоксары, на левом берегу р.Сура, при впадении в нее р.Алатырь. Ж.-д. станция на линии Канаш - Рузаевка. Численность населения - 47,1 тыс.чел. Орган законодательной власти - городское Собрание депутатов, избираемое сроком на 4 года. Орган исполнительной власти - Администрация города, возглавляемая Главой администрации, избираемым сроком на 4 года. А. основан в 1552г. Иваном Грозным. В XVI-XVII вв. город был крупным сторожевым пунктом, оборонявшим Ю.-В. границы Русского гос-ва от набегов крымских и калмыцких племен. В 1670г. А. осаждался отрядом Максима Осипова из войска Степана Разина, в 1774г. - войсками Емельяна Пугачева. В 1780г. стал уездным городом Симбирского наместничества. Экономическое значение А. возросло после 1893г. в связи со строительством ж.д. Москва - Казань. В 1925г. А. вошел в состав Чувашской республики. Достопримечательности: Свято-Троицкий мужской монастырь (1584г.), Киево-Николаевский Новодевичий монастырь (1639г.); построенные в XVII-XIX вв.




Герб Алатыря

ансамбли Казанской церкви и Свято-Духовной пустыни, собор Иоанна Предтечи, храмы Крестовоздвиженской, Рождества Христова, Софийской церкви, собор Рождества Богородицы и Пещерный храм Серафима Саровского. Основные отрасли промышленности: машиностроение и приборостроение. Крупные предприятия: АО «З-д «Электроприбор», АО «Электроавтомат», ГУП «Механический з-д», филиал АО «Лисма» Электромеханический з-д, АО «З-д низкотемпературных холодильников». Выпускаемая продукция: коммутационное оборудование для автомобильной и авиапромышленности, светотехнические изделия производственного и бытового назначения, реле, вагонозамедлители, металлоконструкции, низкотемпературные холодильники производственного назначения и др. В А. также имеются: МП «Обувная ф-ка», бумажная ф-ка, АО «Кульбывтовары». Действуют: филиал Чувашского государственного университета им. Ульянова, 3 техникума, ПТУ, педагогическое училище, 10 средних школ, школа рабочей молодежи, 3 детские музыкальные школы, детская художественная школа, Алатырский народный театр, краеведческий музей, художественный музей, Дворец культуры, Дом детского творчества. Издаётся газета «Алатырские вести».

АЛЕЙСК

Город в Алтайском крае, в 125 км к Ю.-З. от Барнаула.

Расположен на вост. окраине Приобского плато, на р. Алей (приток Оби). Ж.-д. станция Алейская на линии Барнаул - Семипалатинск. Основан в 1913г. Численность населения - 30,6 тыс. чел. Орган законодательной власти - городское Собрание депутатов, избираемое сроком на 4 года. Орган исполнительной власти - Администрация города, возглавляемая Главой администрации, избираемым сроком на 4 года. Образован в связи с развитием в Алейской степи одного из основных в Сибири р-нов свекловодства и строительством сахарного з-да. В 1939г. А. получил статус города. Основная отрасль - перерабатывающая. Наиболее крупные предприятия: АО «Алейскзернопродукт» (мука, крупы,



Алатырь. Соборы Ивана Предтечи и Рождества Богородицы

комбикорма), АО «Алейский сахарный з-д» (сахар-песок), АО «Алейский маслосыркомбинат» (цельномолочная продукция, масло, сыры), АО «Алейский мясокомбинат» (мясные и колбасные изделия). В А. имеются: ПТУ, 7 средних школ, школа искусств, 6 библиотек, историко-краеведческий музей, Дом культуры. Издаются газеты «Маяк труда» и «Алейск. Образование».

АЛЕКСАНДРО-НЕВСКИЙ

Поселок городского типа, адм. центр Новодеревенского р-на Рязанской обл.


Основан в 1866г. Численность населения - 4,3 тыс.чел. А.-Н. возник на пустынном месте в связи со строительством Рязано - Козловской ж.д., которая прошла по юж. окраине Раненбургского уезда Рязанской губернии. В А.-Н. в основном представлена перерабатывающая и пищевая промышленность. Наиболее крупные предприятия: АО «Александро - Невское», АО «Новодеревенский маслодельный з-д». В А.-Н. имеется: школа, школа искусств, детская спортивная школа, музыкальная школа, Дом культуры, библиотека, краеведческий музей. Издается газета «Новодеревенские вести».

АЛЕКСАНДРОВ

Город, адм. центр Александровского р-на Владимирской обл., в 125 км к С.-З. от Владимира и в 120 км к С.-В. от Москвы.

Расположен в юго-вост. части Смоленско-Московской возв., на Клинско-Дмитровской гряде, на р.Серая (приток р.Шерна). Важный узел на Большой окружной ж.д. (линии на Москву, Ярославль, Орехово-Зуево, Кинешму). Аэропорт. Числен-

ность населения - 68,4 тыс. чел. Орган законодательной власти - Совет народных депутатов, избираемый сроком на 4 года. Орган исполнительной власти - Администрация местного самоуправления, возглавляемая Главой местного самоуправления, избираемым сроком на 4 года. Впервые упоминается в XIVв. как Александровская слобода, затем - в 1389г. в духовной грамоте Дмитрия Донского. В 1513г. Великий Московский князь Василий III основал в Александровской Слободе свою дальнюю резиденцию. Слобода издавна славилась кузнечным промыслом. В 1564-1581гг. (почти на 20 лет) Иван IV (Грозный) перенес в А. столицу Российского гос-ва. Слобода стала политическим, экономическим и культурным центром Русского гос-ва, центром опричнины. В 1578г. Андроником Тимофеевым Невежей (учеником Ивана Федорова) здесь была основана первая на Руси типография, напечатавшая в том же году «Псалтырь». В связи с образованием Владимирского наместничества в 1778 г. стал городом. В XIX в. в А. действовали крупные ткацкие мануфактуры - Троицко-Александровская и Соколовская. Жители занимались кузнечным делом, гончарным ремеслом, кожевным пр-вом. Достопримечательности: музей-заповедник «Александровская слобода», монастыри: Успенский (XVI-XIX вв.), Стефано-Махрищинский в д. Махра (XIV-XIX вв.), Лукьянова Пустынь в д. Лукьянцево (XVI в.), Зосимова Пустынь в д. Арсаки. По Александровской земле проходит тропа Сергия Радонежского. Основные отрасли: машиностроение, радиоэлектронная, лесная, деревообрабатывающая, легкая промышленность. Крупные предприятия: АО «Элекс» и АО «Элексэлектрик» (полупроводниковые приборы, люминесцентные лампы), АО «Стандарт» и АО «Александровский радиозавод» (телевизоры), АО «ОМЗ» (оборудование, инструмент), АО «АНИИТ РЕКОРД» (радиоэлектронные приборы и др.), АО «Рекорддокмаркет» (деревянная мебель), лесокомбинат (древесина, пиломатериалы), АО «Ткачество» (хлопчатобумажные ткани), АО «Текстильная галантерея» (лента, тесьма, эластичная лента), АО «Александровский трикотаж» (верхний трикотаж), АО «Элита» (строчевышитые изделия), АО «Александровскож» (линолеум, мягкие искус-



Герб г.Александров

ственные кожи, тентовый материал). Также действуют: АО «Кораллдаймонд» (обработка и пр-во изделий из натуральных камней), АО «Трансвзрывпром-ЦРММ» (ремонт бурового инструмента, металлоконструкций), АО «АЛКОМП» (переработка молока, выпуск молочной продукции), АО «Александровский мясокомбинат», АО «Ликероводочный з-д «Александровский». В А. имеются: ГП «ВНИИСИМС» (исследование минерального сырья), АО «АНИИТ» (разработка радиоэлектронной аппаратуры), филиал Московского государственного открытого университета (готовит специалистов для радиоэлектронной промышленности), современный гуманитарный институт (готовит менеджеров, экономистов и др.), техникум средств связи, медицинское училище, 2 ПТУ, музыкальная школа, Александровский театр драмы, музей М.И. Цветаевой, Дом детского творчества, станция юных техников, Дом культуры и техники «Юбилейный», 7 библиотек. Издаются газеты: «Голос труда», «Все для Вас».

АЛЕКСАНДРОВ ГАЙ

Село, адм. центр Александровогайского р-на Саратовской обл., в 270 км к Ю.-В. от Саратова.

Численность населения - 10 тыс. чел. Основано в XVII в. беглыми казаками. До 1967 г. - село, с 1967 по 1996 гг. - поселок городского типа, с 1997 г. - село. Природно-ландшафтная достопримечательность - «Тюльпанная степь». В А.Г. действуют предприятия: газокompрессорная станция, мясокомбинат, мельница, элеватор. В А.Г. имеются: филиал техникума от Поволжского кооперативного института, ПТУ, 3 общеобразовательные школы, школа искусств, Дом детского творчества, Дом культуры, 2 библиотеки. Издаётся газета «Заволжские степи».

АЛЕКСАНДРОВСК

Город в Пермской обл., в 185 км к С.-В. от Перми.

Расположен на зап. склоне Ср. Урала, на р.Лытва (басс. Камы), в 2 км от ж.-д. станции Копи на линии Пермь-Соликамск. Основан в 1805 г. Численность населения - 42 тыс. чел. Орган законодательной власти - городская Дума, избираемая сроком на 4 года. Орган исполнительной власти - Администрация города, возглавляемая Главой администрации, избираемый сроком на 4 года. А. был основан как поселок при металлургическом з-де. Город - с 1951 г. Достопримечательности: Спасо-Преображенская церковь (1812-1829 гг.), дом заводчика Демидова (сер. XIX в.), здание цеха чугуноделательного з-да (1802 г., ныне цех машиностроительного з-да). Ведущие межотраслевые комплексы: топливно-энергетический, машиностроительный, лесопромышленный, горнодобывающий, пр-во стройматериалов. Представлены также химическая и пищевая промышленность. Наиболее крупные предприятия: АО «Пермэнерго» Яйвинской ГРЭС-16, АО «Александровский машиностроительный завод» (горношахтное оборудование), ф-л АО «Пермстром» з-д «Алексстром» (кирпич), АО «Сода» и АО «Ависма» (карбонатное сырье), ГП «Александровский леспромпхоз», Яйвинский лесопильный завод (деловая древесина, пилома-

териалы, рудничная стойка), АО «Метил» (синтетические смолы), АО «Александровский пищекомбинат». В А. имеются: машиностроительный техникум, профессиональное училище, 9 общеобразовательных и 2 детские музыкальные школы, Дом культуры, школа искусств, 15 библиотек, народный музей. Издаётся газета «Боевой путь».

АЛЕКСАНДРОВСК-САХАЛИНСКИЙ

Город, адм. центр Александровск-Сахалинского р-на Сахалинской обл., в 561 км к С. от Южно-Сахалинска.

Расположен на зап. побережье о.Сахалин, на берегу Татарского пролива, у подножия Западно-Сахалинских гор, в долинах мелководных рек Большая и Малая Александровка, в 60 км от ж.-д. станции Тымовское на линии Ноглики-Южно-Сахалинск. Крупный порт (старейший на Сахалине), имеет паромное сообщение с портами Ванино, Николаевск-на-Амуре. Численность населения - 23,8 тыс. чел. Орган законодательной власти - районное Собрание депутатов, избираемое сроком на 4 года. Орган исполнительной власти - Администрация р-на, возглавляемая Главой администрации, избираемый сроком на 4 года. На месте современного А.-С. в 1862 г. существовала Александровская слободка, с 1881 г. - военный пост Александровский, с 1884 г. - центр о.Сахалин, выделенного из Приморской обл. в самостоятельную адм.-терр. единицу. В 1884-1906 гг. - центр сахалинской каторги для уголовных и политических ссыльных. В 1909 г. пост Александровский - адм. центр сев. части острова, здесь размещалось гражданское управление Сахалинской обл. В 1917 г. пост Александровский получил статус города, а в 1926 г. был переименован в А.-С. В 1932-1947 гг. А.-С. - центр Сахалинской обл., а с 1947 г. - районный центр. Достопримечательности: тоннель, проложенный каторжанами через мыс Жонкиер (1883 г.), маяк (1897 г.), скалы «Три брата» и «Три сестры». А.-С. посещали писатели А.П.Чехов (в 1890 г., книга «Остров Сахалин»), прозаик, публицист и театральный критик В.М.Дорошевич (в 1897 г., книга «Сахалин. Каторга»). Современный А.-С. - центр каменноугольной промышленности Сахалина. В городе представлены лесная и рыбная отрасли промышленности. Наиболее крупные предприятия: АО «Дуэтуоль», АО «Хозэнский леспромпхоз», АО «Тангинский леспромпхоз», ООО «Татарский пролив», АО «Александров-Сахалинский морской порт». В А.-С. производят деловую древесину, рыбную продукцию, добывают уголь открытым (карьеры в п. Мгачи, п. Дуэ, с. Мангидай) и закрытым способами (шахта «Арково»). Коренные жители (нивхи, эвенки) занимаются художественной обработкой меха. В А.-С. имеются: педагогический колледж, медицинское училище, музей «А.П.Чехов и Сахалин» (1896 г.), Дом народного творчества, Дом культуры, Народный драматический театр. Издаётся газета «Красное знамя».

АЛЕКСЕЕВКА

Город в Белгородской обл., в 306 км к В. от Белгорода.

Расположен на юж. окраине Среднерусской возв., на р.Тихая Сосна (приток Дона). Ж.-д. станция на линии Лиски - Валуйки. Аэропорт. Численность населения - 37 тыс. чел. Воз-

ник в 1685 г. как слобода. Был назван по имени первого владельца - князя Алексея Черкасского. В А. действуют 3-ды - химического машиностроения, приборостроительный, сахарный; комбинаты - эфирно-маслоэкстракционный (самый крупный комбинат, который выпускает эфирные и жирные масла), молочноконсервный, мельничный.

АЛЕКСИН

Город, адм. центр Алексинского р-на Тульской обл., в 71 км к С. - З. от Тулы.

Расположен в сев. части Среднерусской возв., на р. Ока. Ж.-д. станция на линии Калуга - Тула. Численность населения - 71,1 тыс. чел. Орган законодательной власти - Дума, состоящая из 20 депутатов, избираемых сроком на 4 года. Орган исполнительной власти - Администрация города и Алексинского р-на, возглавляемая Главой города и р-на, избираемым сроком на 4 года. Основан в конце XIII в. на рубеже Тарусского кн-ва как деревянная крепость на высокой Ильинской горе. Впервые упоминается в Никоновской летописи в 1348 г. в связи с нападением хана Темира. В 1-й четв. XV в. отошел к Москве. В 1472 г. был сожжен войсками ордынского хана Ахмата, восстановлен в конце XV в. В XV-XVI вв. А. - важная военная крепость. В начале XVII в. во время восстания И. И. Болотникова жители А. сражались в рядах крестьянского войска и обороняли город от отрядов Василия Шуйского. К нач. XVIII в. А. утратил свое военное значение. В 1729 г. тульскими братьями Мосоловыми близ устья р. Мышега был построен железнодорожный 3-д, на котором были изготовлены ограды и ворота Александровского сада Московского Кремля, декоративные детали Триумфальной арки в Москве и др. В XVIII - XIX вв. пристань А. стала речными воротами и заготовительным складом Тулы. В 1768 г. А. почти весь был уничтожен пожаром. С 1777 г. А. - уездный город Тульского наместничества. В конце XIX - нач. XX вв. А. - городок с несколькими мелкими кожевенными, салотопенными и кирпичными 3-дами. В 1348 г. А. получил статус города. Достопримечательности: старый собор во имя Успенья Божьей матери (1688 г.), новый Успенский собор (1807-1843 гг.), храм во имя Николая Чудотворца (1787-1789 гг.), дом купцов Масловых (XVII-XIX вв.), церковь во имя Смоленской Одигитрии (1835 г.). Основная отрасль промышленности - машиностроение. Наиболее крупные предприятия: АО «Тяжпромарматура», ГПО «Алексинский химический комбинат», ГПО «Алексинский опытный механический 3-д». Выпускаемая продукция: арматура стальная, литье стальное и цветное, штамповки, рукава гафрированные для автомобилей, шины для мотоблоков, краски, эмали, настольные станки, огнетушители, газогенераторы. Также действуют предприятия стройиндустрии, целлюлозно-бумажной, легкой и пищевой промышленности: ГП «Комбинат железобетонных изделий», АО «Алексинстройконструкция», филиал АО «Туластрой», АО «Алексинский гормолзавод», АО «Алексинский мясокомбинат», филиал Московского АО «Смена». Выпускаемая продукция: сборные коттеджи, стеновые керамзитовые панели, гравий керамзитовый, кирпич, картон, швейные изделия и др. В А. имеются: гидрометеорологический, химико-технологический и машиностроительный

техникумы, лицей, гимназия, 2 ПТУ, художественно-краеведческий музей. Издается газета «Алексинские вести».

АЛЗАМАЙ

Город, районный центр Иркутской обл., в 600 км к С.-З. от Иркутска.

Расположен в Вост. Саяне, на р. Топорок (басс. Ангары). Ж.-д. станция на линии Красноярск - Иркутск (Транссибирская магистраль). Численность населения - 9,1 тыс. чел. Был основан как поселок, с 1955 г. - город Алзатай. Промышленность А. представлена: деревообрабатывающим комбинатом, ремонтно-механическим 3-дом.

АЛЬМЕТЬЕВСК

Город, адм. центр Альметьевского р-на Республики Татарстан, в 279 км к Ю.-В. от Казани.

Расположен в Прикамье, на склонах Бугульминско-Белебеевской возв., на левом берегу р. Зай (приток Камы), в 18 км к С.-В. от ж.-д. станции Миннибаево на ветке от линии Ульяновск - Уфа. Численность населения - 151,4 тыс. чел. Орган законодательной власти - объединенный Совет народных депутатов, избираемый сроком на 5 лет. Орган исполнительной власти - Администрация р-на и города, возглавляемая Главой администрации, назначаемым Президентом Республики. Основан в 40-е гг. XVIII в. как с. Альметьево. С 1952 г. - поселок городского типа. В связи с открытием и разработкой нефтяных месторождений с. Альметьево в 1953 г. было преобразовано в город. Достопримечательности: Троицкая церковь (1791 г.), Казанско-Богородицкая церковь (1830 г.), Христо-Рождественская церковь (1887 г.), церковь Знамени Пресвятой Богородицы (1891 г.), мечеть (1877 г.). Совр. А. - один из центров нефтегазодобывающей промышленности Республики Татарстан. Наиболее крупные предприятия: АО «Татнефть», АО «Альметьевнефть», АО «Еловнефть», АО «Ямашнефть» (добыча нефти и газа). Также действуют предприятия машиностроения, стройиндустрии, легкой и пищевой промышленности, наиболее крупные из



Герб Альметьевска



Альметьевск. Национальный праздник Сабантуй

которых: АО «Альметьевский 3-д погружных насосов» (насосы, гидрозащита, погружные электродвигатели), АО «Альметьевский трубный 3-д» (изготовление стальных труб), ГП «Альметьевский 3-д «Радиоприбор», АО «Татнефтегазстрой», АО «Жилстрой», АО «Востокмонтажгаз», АО «Строймеханизация», АО «Фирма «Алсу», молкомбинат. В А. имеются: Нефтяной институт им. Губкина, муниципальный университет, медицинское училище, политехнический и физкультурный техникумы, музыкальное училище им. Ф. Яруллина, национально-культурный центр «Элмет», 3 музея. Издаются газеты: «Знамя труда», «Элмэт таннары», «Нефтяник Татарстана».

АМУРСК

Город, адм. центр Амурского р-на Хабаровского края, в 328 км к С. от Хабаровска.

Расположен на С.-В. Среднеамурской низменности, на р. Амур, в 60 км от Комсомольска-на-Амуре и в 16 км от ж.-д. станции Мылки на линии Комсомольск-на-Амуре - Волочаевка. Основан в 1958 г. Численность населения - 85,4 тыс. чел. Орган законодательной власти - Совет народных депутатов, избираемый сроком на 4 года. Орган исполнительной власти - Администрация города и р-на, возглавляемая Главой города и р-на, избираемым сроком на 4 года. А. основан как промышленный спутник Комсомольска-на-Амуре на месте палаточного городка первостроителей в с. Падали-Восточные. В 1958 г. с. Падали-Восточные переименовано в п. Амурск. В 1962 г. поселок А становится районным центром. В 1973 г. А. получает статус города. Основные природно-ландшафтные достопримечательности - северный ареал произрастания тиссы остроконогого, природный заповедник Болонский. В А. представлены: лесопромышленный комплекс и энергетика. Наиболее крупные предприятия: АО «Амурская ТЭЦ-1» (производство тепловой и электрической энергии), АО «Амурский МДК» (заготовка древесины, производство ДВП, ДСП, мебели) и предприятия бывшего оборонного комплекса, выпускающие товары народного потребления - ПО «Вымпел» и АО «Полимер». В А. имеются: планово-промышленный техникум, 3 училища, 2 детские школы искусств, библиотека, музей, ботанический сад, 2 дома культуры. Издается газета «Амурская заря».

АНАДЫРЬ

Город, адм. центр Чукотского а.о., в 1525 км от Магадана.

Является морским портом на берегу Анадырского залива Берингова моря. Аэропорт. Морской порт (связь с Петропавловском-Камчатским, Владивостоком и др. городами). Численность населения - 16,5 тыс. чел. С.И. Дежнев в 1649 г. основал Анадырский острог, который был снесен в 1771 г. Затем в 1889 г. на месте совр. А. возник пост Ново-Мариинск, который в 1923 г. был переименован в А. Город - с 1965 г. Достопримечательность - краеведческий музей. Основные отрасли хозяйства - добыча угля, золота; оленеводство; рыболовство. Крупное предприятие - рыбзавод. В А. действует мерзлотная лаборатория Сев.-Вост. Комплексного НИИ РАН.



Герб Анадыря

АНАПА

Город-курорт в Краснодарском крае, в 160 км к З. от Краснодара, в 52 км к С.-З. от Новороссийска.

Расположен на Черноморском побережье Кавказа, на мысе сев.-вост. берегу Анапской бухты, окружен отрогами Главного Кавказского хребта. Конечная станция ж.-д. ветки от линии Краснодар - Крымская - Кавказ. А. - международный аэропорт и международный морской порт. Основан в 1827 г. Численность населения - 135 тыс. чел. Орган законодательной власти - Совет депутатов города. Орган исполнительной власти - Администрация города. Совет депутатов города и Администрация города возглавляются Главой города, избираемым сроком на 4 года. На месте совр. А. находился древний античный город - порт Синдская гавань (Синдика). В IV в. до н.э. Синдика вошла в состав Боспорского гос-ва, получив название Горгиппия. В XIV в. генуэзские торговцы основали здесь колонию Мапа. В 1475 г. была захвачена Турцией. В 1781 - 1782 гг. по повелению султана Абдул Гаида здесь была построена сильная турецкая крепость А., ставшая важным форпостом Османской



Герб Анапы

империи на Черноморском побережье Кавказа. В ходе русско-турецких войн в кон. XVIII - нач. XIX вв. крепость А. неоднократно осаждалась русскими войсками, которые трижды захватывали ее (в 1791, 1808, 1828 гг.). Окончательно присоединена к России по Адрианопольскому трактату в 1829 г. Город - с 1846 г. Во 2-й пол. XIX - нач. XX вв. входила в Темрюкское отделение Кубанской обл. Курорт - с 1866 г. В 1898 г. был открыт первый санаторий. Развитие курорта продолжалось в 1920-30-е гг. С августа 1942 по сентябрь 1943 г. город был оккупирован и разрушен немецко-фашистскими войсками. Восстановлен в 1950 г. А. - город-курорт для лечения заболеваний органов дыхания, опорно-двигательного аппарата, нервной системы, кожи. Основным природным лечебным фактором является климат. При лечении заболеваний опорно-двигательного аппарата и нервной системы используются лечебные сульфидные иловые грязи. При лечении заболеваний органов пищеварения используются минеральные воды (азотная метановая гидрокарбонатно-хлоридная натриевая вода). В А. расположено 198 санаториев, пансионатов, домов отдыха, детских лагерей. Научные учреждения: АО «Проектный ин-т «Анапакурорт-проект», Государственный проектный ин-т «Анапаграждан-проект», Анапская опытная станция виноградарства и виноделия, Научно-экспериментальный морской биотехнологический центр. В А. имеются: филиал Академического правового университета при институте гос-ва и права РАН, учебный центр Ставропольского государственного технологического университета, филиал Московского социального университета, филиал Московского государственного открытого педагогического университета, филиал Новочеркасского государственного технического университета, сельскохозяйственный техникум, индустриальный техникум, индустриально-педагогическое училище, Дом культуры, центр народной культуры, археологический музей-заповедник (филиал Краснодарского государственного историко-археологического музея), 2 народных музея, 4 детские школы искусств, 2 детские музыкальные школы, детская художественная школа, дельфинарий.

АНГАРСК

Город в Иркутской обл., в 46 км к С.-З. от Иркутска.

Расположен на Иркутско-Черемховской равнине, при впадении р. Китой в Ангару. Ж.-д. станция на Транссибирской магистрали. Основан в 1948 г. Численность населения - 268,8 тыс. чел. Орган законодательной власти - Дума, состоящая из 13 депутатов, избираемых сроком на 4 года. Орган исполнительной власти - Администрация города, возглавляемая Мэр, избираемым сроком на 4 года. А. был основан близ п. Китой в 1948 г., город - с 1951 г. Основная отрасль - химическая и нефтехимическая промышленность. Наиболее крупные предприятия: АО «Ангарская нефтехимическая компания» (бензин, дизельное топливо, керосин, мазут, серная кислота), з-д бытовой химии (синтетические моющие и чистящие средства), з-д полимеров (полистирол, полиэтилен), Ангарский электролизный химический комбинат. Также действуют: цементно-горный комбинат, з-д стройматериалов (гипс строительный, линолеум), кирпичный з-д, швейная ф-ка, АО «Каравай» (хлебобулочные изделия), АО «Ангарский» (цельномолочная продукция), пивзавод. В А. имеются: Ангарский филиал Института биофизики Минздрава России, Институт медицины труда и экологии, Ангарский государственный технологический институт, Ангарское отделение Русско-Азиатского гуманитарного университета, педагогическое и медицинское училища, 49 школ, 3 техникума, школа искусств, художественная школа, библиотека, музей Победы. Издается 11 газет.



Герб Ангарска

АНДРЕАПОЛЬ

Город, адм. центр Андреапольского р-на Тверской обл.

Численность населения - 9,6 тыс. чел. Орган законодательной власти - Собрание депутатов р-на, избираемое сроком на 4 года. Орган исполнительной власти - Администрация р-на, возглавляемая Главой р-на, избираемым сроком на 4 года. Первое упоминание погоста Дубны (Андреаполя), содержится в актах Литовской метрики 1489 г. Наиболее полные сведения о поселении можно почерпнуть из Торопецкой писцовой книги 1540 г. В 1540 г. поселение именовалось Десницы и принадлежало помещику Безскупникову, затем



Ангарск праздничный

называлось Мачихино, а в 1783г. было переименовано в Андреаполь. В 1810-1843гг. в А. был курорт «Андреапольские минеральные воды», на котором отдыхали Карл Росси, герой войны 1812г. барон А. Розен, адмирал Ратманов и др. В 1905г. была открыта ж.-д. станция Андреаполь. В 1926г. было образовано первое совместное сельскохозяйственное товарищество. Во время Великой Отечественной войны в А. действовало 2 партизанских отряда: Ленинский и Сережинский. 16 января 1942г. поселок был освобожден войсками 4 ударной армии. В 1960г. отдельные Ленинский и Сережинский р-ны слились в Андреапольский. В 1967г. Андреаполь был присвоен статус города. Достопримечательности: Троицкая церковь (XVIIIв.), Богоявленская церковь (XIXв.), усадьба Голищевых-Кутузовых (XVIII-XIXвв.), природный заказник «Великосельский мох», минеральные источники (Рогово, Роженка, Лубенькино, Велье, Андреаполь). Основные отрасли: лесозаготовительная и пищевая. Наиболее крупные предприятия: АО «Леспромхоз» (пр-во пиломатериалов, пиловочник хвойный, баланс березовый, технические дрова), АО «Фарфоровый з-д» (электрофарфор, товары народного потребления), АО «Хлебокомбинат» (хлебо-булочные изделия, минвода «Андреапольская»), АО «Маслодел» (масло животное, молочная продукция). На тер-



Герб Анжеро-Судженска

ритории р-на проходит нефтепровод международного значения Сургут-Полоцк. В А. имеются: школа, Дом культуры, кинотеатр, краеведческий музей.

АНЖЕРО-СУДЖЕНСК

Город, адм. центр Анжеро-Судженского р-на Кемеровской обл., в 115 км к С. от Кемерова.

Расположен в Кузнецкой котловине. Ж.-д. станция (Анжерская) на линии Новосибирск - Ачинск. Численность населения - 101,4 тыс. чел. Орган законодательной власти - городской Совет народных депутатов, избираемый сроком на 4 года. Орган исполнительной власти - Администрация города, возглавляемая Главой администрации, избираемым сроком на 4 года. Образован в 1897г. в связи со строительством ж.-д. магистрали и началом добычи угля. В 1928г. из населенных пунктов при Анжерских и Судженских копиях был образован поселок. В 1931г. А.-С. получил статус города. Название города происходит от р. Анжерья и с. Судженское (основано более 200 лет назад переселенцами). Основные отрасли: угольная, машиностроение, металлообработка, металлургическая промышленность. Наиболее крупные предприятия города: АО «Шахта «Анжерская-Южная» (добыча угля), АО «Антоновское рудоуправление» (добыча кварцитов), АО «Анжеромаш» (горно-шахтное оборудование, товары народного потребления), АО «Автос» (легковые автомобили), АО «Сибстекло» (пр-во силикатной глыбы, прокатного, витринного, тонированного стекла, коврово-мозаичной плитки, товары народного потребления). Также действуют: АО «Асфарма» (лекарственные средства), АО «Сибирский колос» (пр-во комбикормов, муки, крупы, растительного масла), АО «Молочный комбинат», АО «Анжерский мясокомбинат». В А.-С. имеются: филиал Томского педагогического института, филиал Кемеровского государственного университета, химико-технологический техникум, политехнический колледж, педучилище, общеобразовательные школы, художественная школа, 7 дворцов культуры, краеведческий музей. Издается газета «Наш город».

АНИВА

Город, адм. центр Анивского р-на Сахалинской обл.

Численность населения - 9 тыс. чел. Город образовался на месте старой русской д. Лютога, основанной в 1886г. Строительство города было начато в 1945г. после освобождения от японских милитаристов. С 1946г. - город Анива. В городе действуют предприятия: лесхоз (деловая древесина, пиломатериалы), типография (бланки, брошюры, буклеты, газета), АО «Катран-Бизнес» (переработка рыбы), сельскохозяйственное предприятие «Анивское» (молоко, мясо, овощи). В А. имеются: 2 общеобразовательные школы, Дом детского творчества, Детская школа искусств, Дом культуры, народный театр. Издается газета «Утро Родины».

АНТРОПОВО

Поселок городского типа, адм. центр Антроповского р-на Костромской обл.

Основан в 1905 г. Численность населения - 4,2 тыс. чел. В 1905г. близ деревни Антропово была построена одноименная ж.-д. станция, около которой образовался поселок. В 1928г. был образован Антроповский р-н с центром в А. В 1959г. Антроповский р-н был ликвидирован и образован Палкинский р-н с центром в Палкине. В 1966г. А. вновь стало районным центром. А. - центр сельскохозяйственного р-на. В А. представлены предприятия по переработке лесной продукции, наиболее крупные из которых: «Агрос», леспромхоз, Станкоросдрев (заготовка и переработка древесины). Также действует «Бахус» (винно-водочные изделия). В А. имеются: средняя общеобразовательная школа, детская школа искусств, Дом культуры, 2 библиотеки. Издается газета «Сельская новь».

АПАТИТЫ

Город в Мурманской обл., в 185 км к Ю. от Мурманска. Расположен на Колском п-ове, между оз. Имандра и горным массивом Хибин, в 23 км к З. от Кировска. Ж.-д. станция на линии Мурманск - Беломорск. Основан в 1966 году. Численность населения - 70,6 тыс.чел. Орган законодательной власти - городской Совет народных депутатов, состоящий из 15 чел., избираемых сроком на 4 года. Орган исполнительной власти - Администрация города, возглавляемая Главой города, избираемым сроком на 4 года. А. был основан в 1935г. как поселок в связи с открытием и разработкой Хибинских месторождений апатито-нефелиновых руд. В 1951г. в А. был образован трест «Апатитстрой» - градообразующее предприятие, в 1959г. началось строительство апатито-нефелиновой фабрики, Кировской ГРЭС и предприятий строительной индустрии. В 1961г. был построен Колский филиал Академии наук (Академгородок). В 1966г. был преобразован в город. Природно-ландшафтные достопримечательности: горы Хибин, озеро Имандра. В А. в основном представлены добыча и обогащение апатито-нефелиновых руд, геологоразведка. Наиболее крупные предприятия: горнообогатительная фабрика, АО «Мурманская геологоразведочная экспедиция» (геологическое изучение недр Колского полуострова), Комитет по геологии и использованию недр Мурманской области (Государственная геологическая экспертиза запасов, геологический контроль и лицензирование деятельности по недропользованию). Так-



Герб г.Апатиты



Апатиты.Геологический парк

же имеются АНПК «НИТЭК» (пр-во материалов радиоэлектроники), ф-л АО «Колэнерго», АО «Апатитский молочный комбинат», АО «Агрофирма «Индустрия» (мясо-молочная продукция, овощи). В А. имеются: Колский научный центр РАН (9 институтов), Колский ф-л Петрозаводского государственного университета, ф-л Санкт-Петербургской инженерно-экономической академии, Колский медицинский колледж, Дворец культуры, культурно-социальный комплекс «Полярный», культурный центр «Салма-Арт», спортивно-оздоровительный центр «Наука». Издаются газеты: «Кировский рабочий», «Дважды два».

АПРЕЛЕВКА

Город в Наро-Фоминском р-не Московской обл.

Расположен на холмистой местности, в 42 км к Ю.-З. от Москвы и в 28 км к С.-В. от Нарофоминска. Ж.-д. станция на линии Москва - Обнинск. Численность населения - 21 тыс. чел. Орган исполнительной власти - Администрация города. Основан в 1900г. как станция «Апрелево» на ж.д. Москва-Брянск. В XIX-XXвв. в А. было развито земледелие и кустарные промыслы (пр-во сундуков, чемоданов, плетеных изделий, сапожных промысел). В 1910г. немецкие предприниматели И.Моль, А.Кибарт и Фогт открыли фабрику граммофонных пластинок «Метрополь-Рекорд», которая сначала выпускала пластинки из импортного шеллака, а с 1950г. - из поливинилхлоридной смолы. В 1937г. после реконструкции фабрика стала заводом. В годы Великой Отечественной войны з-д выпускал мины и шрапнели. В 1961г. поселок Апрелевка получил статус города. Достопримечательности: Вознесенская церковь (в с.Бурцево), храм 1730-1733гг., ансамбль усадьбы Демидовых Петровское (1776-1780гг.), церковь св. Петра Митрополита (1785-1786гг.), церковь Иоанна Предтечи (в с.Афимеево, 1704-1709гг.), усадьба Старо-Никольское (в XVII-XIXвв. принадлежала Ртищевым, гр. Мусиным-Пушкиным, Бибиковым) с Духовской церковью (1709г.). В совр. А. расположен крупнейший в стране з-д грампластинок, а также АО «Теплопроект» (выполняет головные функции в области теплоизоляционных материалов и технологии их пр-ва, монтаж тепловой изоляции, промышленных печей и дымовых труб), НПО «Прибор», институты «ЦНИИЭПсельстрой» (явл. головным в системе Минсельхозпрода России по научным исследованиям в области сельского строительства, с 1968г.), ВНИПИТсилопроект (с 1954г.).

АПШЕРОНСК

Город, адм. центр Апшеронского р-на Краснодарского края, в 357 км к Ю.-В. от Краснодара.

Расположен в Предкавказье, на р. Пшеха (басс. Кубани). Ж.-д. станция (Апшеронская) на ветке от линии Армавир - Туапсе. Численность населения - 38 тыс. чел. Орган исполнительной власти - Администрация р-на, возглавляемая Главой администрации. А. был основан в 1863 г. как станция Апшеронская. Город - с 1947 г. Природно-ландшафтные достопримечательности: карстовые пещеры, ущелье «Волчья гора», гора «Спящий черкес», минеральные источники. В А. в основном представлены предприятия лесной, деревообрабатывающей, пищевой промышленности и машиностроения. Выпускаемая продукция: мебель мягкая и корпусная, паркет, столярные изделия, нефтепромышленное оборудование, машины сельскохозяйственные, скобяные изделия, приборы и средства автоматизации, продукты питания.

АРАМИЛЬ

Город в Сысертском р-не Свердловской обл., в 15 км к Ю.-В. от Екатеринбурга.

Находится на р. Исеть (басс. Оби). Ближайшая ж.-д. станция (Арамиль) находится в 5 км. Численность населения - 13,8 тыс. чел. Возник в 1675 - 1676 гг., статус города получил в 1966 г. Промышленность совр. А. представлена суконной ф-кой, з-дом пластмасс, предприятиями пищевой промышленности.

АРДАТОВ

Город, адм. центр Ардатовского р-на Республики Мордовия, в 114 км к С.-В. от Саранска.

Расположен на берегу р.Алтырь (левый приток Суры). Ближайшая ж.-д. станция на линии Канаш - Красный узел находится в 11 км от города. Аэропорт. Численность населения - 10 тыс. чел. В А. действуют: маслозавод, предприятия деревообрабатывающей промышленности, светотехнический з-д.

АРДАТОВ

Поселок городского типа, адм. центр Ардатского р-на Нижегородской обл.

Основан в 1552 г. Численность населения - 10,3 тыс. чел. В 1779 г. по указу императрицы Екатерины II в Нижегородской губернии был образован Ардатовский уезд, село Ардаатов получило статус уездного города. С 1922 г. - волостное село. В 1929 г. образовался Ардатовский р-н, статус города Ардаатову не вернули. С 1959 г. А. - поселок городского типа. В А. представлены предприятия: АО «Сапфир» (стоматологические изделия), АО «Ардатовполимер» (крахмал), АО «Ардатовский молочный з-д». В А. имеются: 2 школы, ПТУ, детская школа искусств, библиотека, краеведческий музей, Дом культуры. Издается газета «Наша жизнь».

АРДОН

Город, адм. центр Ардонского р-на Республики Северная Осетия-Алания, в 38 км к С.-З. от Владикавказа.



Герб Ардона

Расположен на Северо-Осетинской наклонной равнине, на рукаве р. Ардон. Ж.-д. станция на ветке Дарг-Кох - Алагир от линии Котляревская - Беслан. Численность населения - 17 тыс. чел. Орган законодательной власти - Собрание представителей города, избираемое сроком на 4 года. Орган исполнительной власти - Администрация города, возглавляемая Главой администрации, избираемым сроком на 4 года. А. был основан в 1824 г. как военная крепость (основатель Тасо Гайтов). В 1928 г. был построен консервный з-д, в 1932 г. - пенькозавод. С октября по декабрь 1942 г. А. был оккупирован немецко-фашистскими войсками. В 1948 г. начал работу молочный, в 1959 г. - кукурузнокалибровочный, асфальтобетонный з-ды и з-д автозапчастей (в дальнейшем ремонтно-механический). В результате объединения с Ардон и станицы Ардонское был образован населенный пункт, получивший в 1964 г. статус города. Достопримечательность - здание духовной семинарии (1895 г.). В 1829 г. по дороге во Владикавказ в А. побывал А.С. Пушкин. А. - центр сельскохозяйственного р-на (кукуруза, пшеница, ячмень). В А. представлены предприятия по переработке сельскохозяйственной продукции, наиболее крупные из которых: консервный з-д (консервы, безалкогольные напитки), молзаводы «Агат» и АКХ им. Ленина (сыр, сметана, творог, топленое масло), пищекомбинат (консервные и колбасные изделия, безалкогольные напитки), з-д «Лососевый». Также действует асфальто-бетонный з-д. В А. имеются: ПТУ, 4 общеобразовательные школы, детская спортивная школа, детская школа искусств, Дворец культуры и Дом культуры, 3 библиотеки, музей истории и краеведения. Издается газета «Рухс».

АРЗАМАС

Город, адм. центр Арзамасского р-на Нижегородской обл., в 112 км от Нижнего Новгорода.

Находится на р.Теша (приток Оки). Транспортный узел (ж.-д. линии на Муром, Казань, Нижний Новгород, Рузавку). Численность населения - 112,4 тыс. чел. Датой основания принято считать 1578 г., когда возник укрепленный город между берегом р.Теша и оврагом пересыхающей речки Сорока. Выгодное географическое расположение А. способствовало его экономическому развитию и А. стал

значительным торговым центром, в котором велась продажа хлеба, птицы, скота. Также развивались ремесла: кожевенное, скорняжное, салотопенное и др. Наибольшее развитие получило войлочное производство. С 1719г. становится главным городом провинции, входившей в состав Нижегородской губернии, с 1779г. - уездный город. Развитие А. замедлилось с сер. XIXв., что было связано с перемещением транспортных путей. В детстве в А. жил А.Гайдар. Живописец А.В.Ступин основал в А. первую в России провинциальную школу живописи. В 1901г. в А. отбывал ссылку М. Горький. Достопримечательности: пятиглавый Спасо-Преображенский собор (1643г.), Ильинская церковь (1746г.), Воскресенский собор (1814-1842 гг.) с церковью Живоносного источника (1794 г.); памятники - А.В.Ступину, А.Гайдару; музеи - краеведческий, мемориальный дом-музей А. Гайдара, литературный музей М.Горького. Основные отрасли промышленности: машиностроение (пр-во двигателей, оборудования для коммунального хоз-ва), легкая и пищевая промышленность. В А. действует Педагогический институт.

АРКАДАК

Город, адм. центр Аркадакского р-на Саратовской обл., в 248 км к З. от Саратова.

Расположен на вост. окраине Окско-Донской равнины, на р.Большой Аркадак (близ ее впадения в р. Хопер). Ж.-д. станция на линии Балашов - Ртищево. Численность населения - 14,7 тыс. чел. Орган законодательной власти - районное Собрание депутатов. Орган исполнительной власти - Администрация р-на, возглавляемая Главой администрации. Известен с 1721 г. как с.Никольское (Аркадак), принадлежавшее в XVIIIв. боярину Нарышкину. С 1928г. - адм. центр, с 1963г. - город Аркадак. Достопримечательность: церковь Вознесения (1822г.). В городе действуют предприятия: АО «Аркадакхлебопродукт», АО «Аркадак-консервмолоко», АО «Янтарное», филиал «Аркадакский» АО «Ликсар», АО «Ремтехпредприятие», ГП «Аркадакская типография». Выпускаемая продукция: мука, цельномолочная продукция и сухое молоко, растительное масло, спирт-сырец, углекислота. В А. имеются: медицинское и сельскохозяйственное училища, 3 средние школы, школа искусств, краеведческий музей, Дом культуры.

АРМАВИР

Город в Краснодарском крае, в 202 км к С.-В. от Краснодара.

Расположен на левом берегу р. Кубань, при выходе ее из сев. предгорий Большого Кавказа, в месте впадения в нее притока Уруп. Основан в 1839г. Численность населения - 179,28 тыс.чел. Орган законодательной власти - Городская Дума, избираемая сроком на 4 года. Орган исполнительной власти - Администрация города, возглавляемая Главой администрации, избираемым сроком на 4 года. А. был основан как Армянский аул, переименованный в 1848 г. в аул Армавир в память древней столицы Армянского царства. В 1846-1861гг. в А. был построен Армяно-Апостольский храм (Храм Божьей Матери). В 1888г. был образован Лабинский




Аркадак. Святовознесенская церковь

отдел Кубанского Казачьего войска с центром в с. Армавир. В 1903г. в А. был построен стекольный завод Конкеля (ныне АО «Армавирстекло»), а в 1908 г. - пивзавод «Кавказская Бавария». В 1914 г. с. Армавир было преобразовано в город. Во время Великой Отечественной войны в 1942-1943 гг. А. был оккупирован немецко-фашистскими войсками. Достопримечательности: три городища эпохи раннего железного века (сарматские), курганы эпохи средней бронзы, Армяно-григорианский храм (1846г.). В А. представлена промышленность: машиностроение и металлообработка, пищевая, химическая и нефтехимическая, а также деревообрабатывающая и легкая. Наиболее крупные предприятия: ГФП «Точмашприбор», АО «Весомизмеритель», АО «Электротехнический з-д», АО «Мясокомбинат «Армавирский», АО «Кубарусмолоко», АО «Масложиркомбинат «Армавирский», АО «З-д резиновых изделий», АО «Пластиформ», АО «Казакмебель», АО «Мебель», АО «Ф-ка нетканых материалов», АО «Искусственные материалы». В А. расположена опытная станция Всероссийского НИИ масличных культур (1929г.), Северо-Кавказская опытная станция ВИМ, являющаяся научно-экспериментальной базой Всероссийского НИИ механизации сельского хозяйства В А. имеются: Армавирский государственный педагогический институт, юридический и



Герб Армавира



Армавир. Армяно-григорианский храм

механико-технологический техникум, медицинское училище, профтехучилище, Армавирский краеведческий музей (1904г.), Театр драмы и комедии (1908г.), Центральная детская библиотека с картинной галереей «С мыслью о матерях» (собрание живописи, графики и скульптуры) и домом-музеем писателя Саввы Дангулова. Издаётся газета «Армавирский собеседник». Между администрацией г. Армавир и мэрией г.Кечкемет (Венгрия) подписано соглашение о деловом и культурном сотрудничестве.

АРСЕНЬЕВО

Поселок городского типа, адм. центр Арсеньевского р-на Тульской обл.

Расположен в 116 км к Ю.-З. от Тулы. Численность населения - 5,8 тыс.чел. Получил свое название в честь помещика Арсеньева, через земли которого в 1897г. была проложена ж.д. Данков - Смоленск. С 1924 г. - адм. центр. С 1966г. - поселок городского типа. Достопримечательность - памятник А.С.Даргомыжскому. В А. действуют предприятия: АО «Арсеньевский мясокомбинат», АО «Арсеньевский маслодельный з-д». В А. имеются: средняя школа, школа искусств, Дом культуры, историко-краеведческий музей, картинная галерея. Издаётся газета «Арсеньевские вести».

АРСК

Поселок городского типа, адм. центр Арского р-на Республики Татарстан, 65 км к С.-В. от Казани.




Армавир. Памятник А.С.Пушкину

Расположен на р. Казанка (приток Волги). Ж.-д. станция на линии Казань - Ижевск. Численность населения - 15 тыс. чел. Возник как крепость булгар в нач. XIIIв. В период Татарского ханства А. был центром административно-территориальной единицы Арская даруга. В 1781г. - уездный город. В 1775г. был оставлен за штатом. С 1926г. - сельское поселение, с 1930г. - районный центр Татарстана, с 1938г. - поселок городского типа. В А. и р-не действуют предприятия: АО «РМЗ» (ремонт двигателей), АО «Кинерский ДОК» (обработка древесины, пиломатериалы), АО «АСПК» (кирпич), АО «Национальная обувь» (обувь с национальным татарским орнаментом), АО «Амфир» (меховые и швейные изделия), типография, АО «Арский молкомбинат», Тукаевский пищекомбинат (консервы овощные и фруктовые), крахмальный з-д, рыбхоз. В А. и р-не имеются: педагогический и социально-экономический колледжи, агротехнический лицей, профтехучилище, 40 средних школ, школа искусств, музей литературы и искусства, музей образования.

АРТЁМ

Город в Приморском крае, в 53 км к С.-В. от Владивостока.

Расположен в сев. части полуострова Муравьева-Амурского, на территории Артемовского буроугольного басс. Ж.-д. станция (Артем-Приморский) на линии Владивосток-Хабаровск. Численность населения - 113,7 тыс. чел. Орган законодательной власти - городская Дума, избираемая сроком на 4 года. Орган исполнительной власти - Администрация города, возглавляемая Главой муниципального об-



Герб г. Артем

разования города Артем, избираемым сроком на 4 года. В 1913 г. были открыты угольные залежи в Приморском крае. Строительство угольных предприятий велось на зыбунках, топкой почве, поэтому копи стали называться Зыбунными. Около них был образован п.Зыбунный. В 1924г. поселку было присвоено имя революционера, первого председателя ЦК Всероссийского союза работников горно-рудной промышленности Ф.А. Сергеева (Артема). В 1938г. А. получил статус города. Достопримечательность - Свято-Покровский храм (п. Угловое). Основная отрасль промышленности - пр-во строительных материалов. Крупные предприятия: АО «З-д ЖБИ-3», АО «З-д ЖБИ-4», АО «Дробильно-сортировочный з-д», ГП «Теплоизоляция», АО «Кристалл». Выпускаемая продукция: сборный железобетон, стеновые материалы и др. Также действуют: АО «Артеммебель», АО «Артемовский гормолокозавод», АО «Мясоперерабатывающий з-д», шахта «Амурская», Приморская овощная опытная станция Всероссийского НИИ овощеводства. В А. имеются: 3 вуза, 3 учебных заведения



Артем. Гостиница «Венеция»

начального профессионального образования, 23 общеобразовательные школы, Детские школы искусств, Дворец культуры, Центральная городская библиотека им. Н.К. Крупской, Центральная детская библиотека им. Макаренки, Вы-

ставочный зал, Историко-краеведческий музей, картинная галерея (п. Заводской).

АРТЁМОВСК

Город в Красноярском крае , в 862 км к Ю. от Красноярска.

Расположен на юго-зап. склоне Вост. Саян. Ж.-д. станция Кошурниково на линии Абакан - Тайшет. Численность населения - 4,5 тыс.чел. Был образован в 1860г. в связи с началом добычи золота. Основное предприятие А. - ПО «Енисейзолото».

АРТИ

Поселок городского типа, адм. центр Артинского р-на Свердловской обл.

Расположен на берегу р.Артя. Численность населения - 15,4 тыс.чел. Образован в 1783г. как поселок в связи с основанием строительного з-да. З-д выделял кричное железо, сельскохозяйственные косы. В 1923г. был образован Артинский р-н с центром в А. Действуют предприятия: АО «Артинский механический з-д» (косы сельскохозяйственные, вилы садово-огородные, иглы бытовые), АО «Артинский молочный з-д» (масло животное, цельномолочная и обезжиренная продукция). Также действуют: АО «Деревообрабатывающая ф-ка», ГП «Артинский лесхоз». В А. имеются: ПТУ, детская школа искусств, 2 дома культуры, краеведческий музей, 2 библиотеки. Издается газета «Артинские Вести».

АРХАНГЕЛЬСК

Город, адм. центр Архангельской обл., в 1133 км к С. от Москвы.

Расположен на берегах р. Сев. Двина и островах ее сильно развитой дельты, образующей Двинскую губу Белого моря. Крупный морской и речной порт. Ж.-д. узел. Основан в 1584г. Численность населения - 378,2 тыс.чел. Орган законодательной власти - городской Совет, состоящий из 30 депутатов, избираемых сроком на 4 года. Орган исполнительной власти - Мэрия города, возглавляемая Мэром, избираемым сроком на 4 года. По указу Ивана Грозного был заложен на правом берегу Сев. Двины, на мысу Пур-Наволоки, как деревянная крепость рядом с Михайло-Архангельским монастырем, прилегающим к нему поселком и пристанью (основан новгородцами в XIIIв.). Первоначальное название - Новый город, Новый Холмогорский город, Новохолмогоры, с 1613г. - Архангельский город, затем А. - первый крупный морской порт русского гос-ва. В XVII в. расцвет А. был обусловлен развитием беломорской торговли с Англией и др. западно - европейскими странами. На рубеже XVII-XVIII вв. А. сыграл важную роль в истории развития русского военно - морского и торгового флота. Петр I трижды приезжал и подолгу жил в А., в 1693г. он заложил на о.Соломбала верфь и основал Адмиралтейство, в 1694г. участвовал в спуске на воду первого построенного в А. торгового корабля «Св. Павел». В связи с военными



Герб Архангельска

действиями шведского флота близ А. Петром I была заложена первая русская регулярная Новодвинская крепость (1701 - 1705 гг.). В 1700 - 1722 гг. А. переживал наивысший расцвет. С 1708 г. - губернский город. Указ 1722 г. о перенесении всей торговли с Сев. Двины на Неву временно снизил экономическую активность А., тем не менее он и в дальнейшем остался главным торговым центром Русского Севера, здесь продолжали интенсивно развиваться строительство судов, рыболовство, лесозаготовки и торговля лесом. В 1762 г. А. уравнил в торговых правах с Санкт-Петербургом. В кон. XVIII - нач. XIX вв. значение города снова возросло, особенно в 1807 - 1813 гг., когда в связи с наполеоновскими войнами и экономической, т. н. континентальной блокадой Великобритании А. стал единственным в России портом поступления колониальных товаров. В кон. XIX - нач. XX вв. А. - крупнейший лесопромышленный и лесозэкспортный центр России. Играл большую роль в освоении Арктики и Сев. морского пути. Отсюда отправлялись многочисленные исследовательские полярные экспедиции: В.Я. Чичагова, А.М. Сибирякова, Ф.П. Литке, П.К. Пахтусова, В.А. Русанова и Г.Я. Седова. На ледокольном пароходе «А. Сибиряков» было совершено первое плавание по Северному морскому пути за одну навигацию (1932 г.). С 1929 г. А. - центр Северного края, с 1936 г. - Северной обл., с 1937 г. - Архангельской обл. Достопримечательности: памятник М.В. Ломоносову, который родился в с. Холмогоры близ А. (1832 г.), памятник Петру I (1914 г.). Совр. А. - крупнейший морской и речной порт севера европейской части России. Старейшее Северное морское пароходство обеспечивает экспортные перевозки и доставку грузов на побережье Белого, Баренцева и Карского морей. А. - один из центров лесоперерабатывающей, лесохимической промышленности и лесозэкспорта. Так же представлены целлюлозно-бумажная, рыбная промышленность, машиностроение. Наиболее крупные предприятия: АО «Соломбальский ЦБК» (небеленая целлюлоза, таловое масло, жирные кислоты), АО «Соломбальский ЛДК» и АО «Лесозавод-2» (пиломатериалы), АО «Архангельский гидролизный з-д» (технический спирт). Научно-исследовательские учреждения: институт физиологии Уральского отделения РАН, институт

экологических проблем Севера, научно-производственное объединение «Союзнаучдревпром», Северный НИИ лесного хозяйства. В А. имеются: Архангельский государственный технический университет, Поморский государственный университет, Медицинская академия, Мореходное училище им. В.И. Воронина, театр драмы им. М.В. Ломоносова, театр кукол, театр-студия «Молодежный», филармония, концертный зал, выставочный зал отделения Союза художников, камерный оркестр, Северный русский народный хор. Издается газета «Правда Севера». А. имеет города-побратимы: Варде (Норвегия), Слупск (Польша), Большой Портленд (штат Мэн, США), Эмден (Германия), Мюлуз (Франция), Оулу (Финляндия), Пирей (Греция).

АРХАРА

Поселок городского типа, адм. центр Архаринского р-на Амурской обл., в 240 км к Ю.-В. от Благовещенска.

Численность населения - 12,6 тыс. чел. Основан в 1911 г. как станция в связи со строительством Транссибирской магистрали. С 1950 г. - поселок городского типа. Действуют предприятия: АО «Деревообрабатывающий комбинат» (переработка леса, пиломатериалы), АО «Маслозавод» (молоко, масло, творог), АО «Архаринское ХПП» (зерно, соя, крупа, мука). В А. имеются: ПТУ, 3 общеобразовательные школы, музыкальная школа, Дом культуры. Издается газета «Серп и молот».

АСБЕСТ

Город в Свердловской обл., в 86 км к С.-В. от Екатеринбурга.

Расположен на вост. окраине Сев. Урала, на р. Большой Рефт. Конечная ж.-д. станция ветки от станции Баженово на линии Екатеринбург - Тюмень. Численность населения - 81,7 тыс. чел. Орган законодательной власти - городская Дума, избираемая сроком на 4 года. Орган исполнительной власти - Администрация города, возглавляемая Главой города, избираемым сроком на 4 года. Основан в 1889 г. как п. Куделька в связи с началом разработки Баженовского месторождения хризотил-асбеста, открытого А.П. Ладыженским в 1885 г. (крупнейшее в России месторождение). С 1933 г. - город А. Основные отрасли промышленности: строительная и нефтехимическая. Крупные предприятия: АО «Ураласбест», АО «З-д УралАТИ», АО «З-д железобетон-



Асбест. Дворец творчества



Асбест. Центр культуры и досуга

ных изделий», АО «Асбострой», АО «Заречный». Выпускаемая продукция: асбест хризотилковый, паронит, ткань асбестовая, уплотнители и теплоизоляционные материалы, сальниковые набивки, щебень, асфальт, железобетонные изделия, кирпич, накладки и колодки тормозные. В А. имеются: НИИ асбестовой промышленности (АО «НИИпроект-асбест»), горный техникум, экономический колледж, 2 ПТУ, профессиональный лицей, медицинское и музыкальное училища, 20 школ, художественная школа, историко-краеведческий музей, центр культуры и досуга, центр народной культуры, 8 библиотек. Издается газета «Асбестовский рабочий».

АСИНО

Город, адм. центр Асинского р-на Томской обл., в 109 км к С.-В. от Томска, на р. Чулым (приток Оби).

Ж.-д. станция на линии Белый Яр - Тайга, имеет сообщение с Транссибирской магистралью. Численность населения - 33,1 тыс. чел. В 1896г. возникает переселенческий поселок, который с 1898г. назывался Ксениевский. В 1930г. поселок был переименован в Асино. Город - с 1952г. Достопримечательность - Мемориал памяти погибших во время Великой Отечественной войны. В А. жил и работал писатель В.В. Липатов. Основная отрасль хозяйства совр. А - лесная промышленность. В городе представлены: деревообрабатывающий комбинат (пр-во стандартных домов, древесноволокнистых плит), полиграфическое объединение, тракторо-ремонтный з-д, мясной и молочный комбинаты, льнозавод. В городе есть краеведческий музей.

АСТРАХАНЬ

Город, адм. центр Астраханской обл., в 1534 км к Ю.-В. от Москвы.

Расположен на Прикаспийской низм., на р. Волга, в верхней части ее дельты. Речной и морской порт Волго-Каспийского басс. Транспортный узел ж.-д. линий (на Саратов, Кизляр, Гурьев). Международный аэропорт. Численность населения - 512,2 тыс. чел. Орган законодательной власти - городской Совет, состоящий из 24 депутатов, избираемых сроком на 4 года. Орган исполнительной власти - Администрация города, возглавляемая Мэром, избираемым сроком на 4 года. Впервые упоминается в XIIIв., когда среди татарских поселений упоминается д.Аштархан (Аджитархань, Хаджи-

тархань, Хазитархань, Цытархань или Зыстархань) на правом берегу Волги, в 12 км от совр. А. По мнению некоторых исследователей, близ совр. города размещался Итиль - столица Хазарского каганата, разрушенного князем Святославом в 965 г. В 1395г. А. была сожжена войсками Тамерлана. В 1459-1556 гг. А. - главный город Астраханского ханства. В 1557г. - занята русскими войсками и присоединена к Русскому гос-ву. Основание совр. А. положено сооружением в 1558г. новой деревянно-земляной крепости на высоком Заячьем, или Долгом, холме, омываемом Волгой и ее рукавами. В 1582г. были сооружены каменные стены с 8 большими и малыми башнями. В А. был построен караван-сарай. В 1605-1606гг. А. была захвачена и разграблена донскими и терскими казаками. К сер. XVIIв. А. была одной из пограничных крепостей Русского гос-ва, охранявших устье Волги. В 1670г. - взята войсками С. Разина; в 1670-1671гг. управлялась казачьими атаманами В. Усом и Ф. Шелудяком. В 1709г. А. сильно пострадала от пожара. С 1717г. - губернский город, с 1785г. - областной город Кавказского наместничества. В 1-й четверти XVIIIв. в А. были созданы сильный военный флот, адмиралтейство, верфи, порт. В 1860-х гг. в связи с развитием нефтепромыслов в Баку астраханский порт стал одним из крупнейших в стране. До 1934г. А. входила в состав Нижневолжского края, с 1934г. - Сталинградского края, до 1943г. - Сталинградской обл. С 1943г. А. - центр Астраханской обл. Достопримечательности: Кремль с Успенским и Троицким соборами (XVI-XVIIвв.), Шатровая башня Спасо-Преображенского монастыря (XVI-XVIIвв.), ансамбль церкви Иоанна Златоуста (нач. XVIIIв.), ансамбль дома генерал-губернатора (кон. XVIIIв.), усадьба Федорова (кон. XVIIIв.), ансамбль сооружений римско-католического костела (XVIIIв.), комплекс сооружений дома Демидова (нач. XVIIIв.), Казанская церковь (кон. XIXв.), Владимирский собор (1895-1902гг.). В А. был с военно-дипломатическими целями полководец А.В. Суворов, отбывал ссылку революционер-демократ Н.Г. Чернышевский, родилась М.П. Максакова - народная артистка СССР, солистка Большого театра. Совр. А. - крупный промышленный и культурный центр. Основные отрасли: топливно-энергетическая, машиностроительная и химическая



Герб Астрахани

промышленность. Наиболее крупные предприятия: АО «Астраханьэнерго», АО «Лукойл-Астраханьморнефть», АО «Станкостроительный з-д», ГУП «Астраханский тепловозоремонтный з-д», АО «Астраханское стекловолокно». Также действуют предприятия рыбоперерабатывающей и пищевой промышленности: АО «Астраханский рыбокомбинат», АО «Астраханьконсервпром», АО «Русская икра», АО «Астраханский крупяной з-д», АО «Астраханский ликероводочный з-д», АО «Табачная ф-ка». В А. имеются: Астраханский государственный биосферный заповедник, Каспийский НИИ рыбного хоз-ва (КАСПНИРХ) Минсельхозпрод России, Департамент по рыболовству, Астраханский научно-исследовательский и технологический институт вычислительных устройств, Астраханский филиал центрального НИИ эпидемиологии Минздрава РФ, НИИ по изучению лепры Минздрава РФ, педагогический университет, консерватория, медицинская академия, морской колледж, Каспийское мореходное училище, экономико-правовой и педагогический лицеи, Билингвальная гимназия, 2 спортивные школы, 11 школ искусств, 35 библиотеки, дом-музей Ульяновых, литературный музей Н.Г. Чернышевского, музей боевой славы, истории медицины, историко-архитектурный музей-заповедник, дом-музей В.В. Хлебникова. Издаются более 20 газет: «Астраханские ведомости», «Астраханские известия», «Волга», «Горожанин», «Комсомолец Каспия», «Миг» и др. А. имеет 7 городов-побратимов: Казань, Ставрополь, Иваново, Любляна (Словения), Русе (Болгария), Пемброк Пайнз и Форт Лодердейл (США).

АТКАРСК

Город в Саратовской обл., в 92 км от Саратова.

Расположен на Приволжской воз., при впадении р.Аткара в р.Медведица (левый приток Дона). Численность населения - 28,8 тыс. чел. Был основан в 1781г. как уездный город Саратовской губернии. В А. представлены: машиностроительная, добывающая и торфяная промышленность. Наиболее крупное предприятие - з-д «Ударник».


АХТУБИНСК

Город, адм. центр Ахтубинского р-на Астраханской обл., в 292 км к С. от Астрахани.

Находится на Прикаспийской низм., на р. Ахтуба (рукав Волги). Ж.-д. станции Владимирка и Ахтуба на линии Волгоград - Астрахань. Численность населения - 50,8 тыс. чел. Возник как город в 1959г. в результате слияния трех населенных пунктов (Владимировка, Петропавловка, Ахтуба) и жилой ведомственной застройки. Достопримечательность - Мемориальный комплекс, посвященный авиации и погибшим летчикам-испытателям. Основные предприятия совр. А. - судостроительно-ремонтный, кирпичный, консервный, молочный з-ды, мясокомбинат. В городе действует филиал Московского авиационного института.

АЧИНСК

Город в Красноярском крае, расположенный в 184 км к З. от Красноярска.



Герб Ачинска

Основан в 1683г. Численность населения - 124,6 тыс.чел. Орган законодательной власти - Городской Совет депутатов, избираемый сроком на 4 года. Орган исполнительной власти - Администрация города, возглавляемая Главой города, избираемый сроком на 4 года. А. изначально был основан как Ачинский острог и служил одним из опорных пунктов русской державы. В 1785г. А. получил статус уездного города. До 1917г. через А. отправлялись в царскую ссылку политзаключенные. В начале XIX в. развивались транспортные пути - Московский тракт, оттесненный в последнее десятилетие XIX в. Транссибирской ж.-д. магистралью,



Ачинск. Казанская церковь 1826-1833 гг.



Аша. Памятник природы «Липовая гора»

пересекающей С.-В. окраину А. В 1913г. началось строительство ж.д. Ачинск-Абакан. В 1955г. был построен глиноземный комбинат, а в 1972г. - нефтеперерабатывающий з-д. Охраняемые природно-ландшафтные достопримечательности - реки Чулым, Тептятка, Кладбищенская гора с Марьиной рощей. Всего насчитывается 40 памятников истории, архитектуры и археологии, в том числе: комплекс Казанской церкви (1832г.), гостинный двор (1887г.), военный городок (1910г.), здание общественного собрания (1916г.), купеческие усадьбы. В XVIIIв. была распространена добыча пушнины, а в XIXв. - золотодобыча и ремесла (гончарное, кузнечное, кожевенное, кирпичное, сапожное, свечное, мыловаренное, шорное). В настоящее время преобладают: цветная металлургия и нефтеперерабатывающая отрасли. Наиболее крупные предприятия - АО «Ачинский глиноземный комбинат» (пр-во глинозема, содопродуктов, калийных удобрений цемента, фтористого алюминия, кирпича силикатного), Ачинский нефтеперерабатывающий з-д ВНК (пр-во продукции первичной переработки нефти - бензина, дизельного топлива, мазута топочного, нефтебитума, топлива для реактивных двигателей). Транспортная отрасль представлена автомобильным, ж.-д, воздушным и речным транспортом. В городе действуют 4 филиала высших учебных заведений, 7 средних специальных учебных заведений, 5 профессионально-технических училищ, 22 общеобразовательные школы. Имеются Драматический театр, Дворец культуры, Театр кукол, краеведческий музей, городской выставочный зал, музыкальная и художественная школы, 12 библиотек. Издаются «Ачинская газета» и «Причулымский вестник», существует городское телевидение и городская редакция радиовещания.

АЧИТ

Поселок городского типа, адм. центр Ачитского р-на Свердловской обл. в 179 км к Ю.-З. от Екатеринбурга.

Расположен в пределах Уфимского плато и Предуралья. Численность населения (включая р-н) - 21,9 тыс. чел. На территории р-на действуют предприятия: АО «Уфимкинский стекольный з-д» (медицинское тарное стекло), Ачитский государственный лесхоз (воспроизводство лесов), торфо-



Аша. Врата Урала

предприятие, райпотребсоюз. В А. имеются: профессиональное училище, 11 общеобразовательных школ (включая р-н), музыкальная школа, Дом школьника, Дом культуры. Издаётся газета «Наш путь».

АША

Город, адм. центр Ашинского р-на Челябинской обл., в 377 км к З. от Челябинска.

Расположен на зап. склоне Юж. Урала, у подножия хребта Каратау, на р.Сим (приток р.Белой, басс. Волги), у впадения в нее р.Аша. Ж.-д. станция на линии Уфа - Челябинск. Численность населения - 36,4тыс.чел. Орган законодательной власти - Совет депутатов города и р-на, избираемый сроком на 4 года. Орган исполнительной власти - Администрация города и р-на, возглавляемая Главой администрации, избираемым сроком на 4 года. Основан в 1898г. как поселок при чугуноплавильном з-де. В 1933г. А. получил статус города. С 1934г. А. - центр Миньярского р-на (ныне Ашинский р-н). Основные отрасли: черная металлургия, химическая промышленность, машиностроение. Наиболее крупные предприятия: АО «Ашинский металлургический з-д» (посуда из нержавеющей стали, магниты и магнитотвердый порошок, обогреватели), АО «Миньярский метизно-металлургический з-д» (проволока, метизы, сетка, ножовочные полотна), АО «Паролизно-химический з-д» (кинофотопленка, целлофан, резино-технические изделия, кислота уксусная пищевая, уголь древесный), АО «Ашасвет» (светильники, электроустановочные изделия), АО «Агрегат» (продукция для авиации, автозапчасти, швейные машины). Также действуют предприятия лесной, деревообрабатывающей, пищевой промышленности и промышленности строительных материалов: АО «Ашинский леспромхоз», АО «Биянковский щебеночный з-д», АО «Миньярский каменный карьер», АО «Ашинский хлебокомбинат». В А. имеются: 10 школ, ГПТУ, индустриальный техникум, филиалы Челябинского педагогического и технического университетов, Дом культуры. Издаётся газета «Стальная искра». В А. расположен самый крупный горнолыжный комплекс на Урале СДЮШОР «Аджигардак».

Б

БАБАЕВО

Город, адм. центр Бабаевского р-на Вологодской обл., в 246 км к З. от Вологды.

Расположен в пределах Молого-Шекснинской низм., на берегах р.Колпь (басс. Волги). Ж.-д. станция на линии Вологда-Санкт-Петербург. Численность населения - 14,2 тыс.чел. Орган законодательной власти - районное собрание представителей, избираемое сроком на 4 года. Орган исполнительной власти - Администрация города, возглавляемая Главой администрации, назначаемым Главой районного самоуправления сроком на 4 года. Первое упоминание о селении относится к XVв. В 1882г. здесь был построен металлургический з-д, выпускавший проволоку (в том числе телеграфную), гвозди и крючки. В 1901г. через Б. прошла ж.д. Петербург - Вятка, что способствовало росту поселка. В 1925г. Б. получил статус города. Основные отрасли: лесная и деревообрабатывающая промышленность. Наиболее крупные предприятия: АО «Бабаевский леспромхоз», АО «Бабаево-мебель». Выпускаемая продукция: древесина, пиломатериалы, мебель. Также действуют: хлебокомбинат, маслозавод, АО «Бабаевское ремонтно-техническое предприятие». В Б. имеются: школа, краеведческий музей, Дом культуры, библиотека. Издается газета «Наша жизнь».

БАБУШКИН

Город в Республике Бурятия, в 150 км к З. от Улан-Удэ, на юж. берегу оз. Байкал.

Ж.-д. станция Мысовая на Транссибирской магистрали. Численность населения - 7,2 тыс.чел. Был основан в 1892г. как почтовая станция Мысовая. С 1902г. - г.Мысовск, входивший в состав Иркутской обл. Переименован в г.Бабушкин в 1941г. В 1961г. в город был включен п.Клюевка. Основное предприятие - леспромхоз.

БАБЫНИНО

Поселок городского типа, адм. центр Бабынинского р-на Калужской обл.

Расположен в 45км от Калуги. Основан в 1899г. Численность населения - 4,9 тыс.чел. Возник в связи с началом строительства в 1897г. ж.д. Москва - Брянск, входил в состав Калужского округа Московской обл. С 1937г. - в составе Тульской обл. В 1944г. вошел в состав вновь образованной Калужской обл. В Б. действуют предприятия: АО «БРТЗ «Юность» (электронные платы, блоки, ленточные кабели), АО «Фирма БКМ» (олифа, краска масляная), АО «Бабынинский молочный з-д» (молоко, творог, сметана). В Б. имеются: профессиональный лицей, детская школа искусств, Дом культуры, краеведческий музей. Издается газета «Бабынинский вестник».

БАГАЕВСКАЯ

Станица, адм. центр Багаевского р-на Ростовской обл.

Численность населения - 33,7 тыс.чел. Основана в 1648г. В 1925-1929гг. станица Б. - центр Багаевского р-на в составе Донского округа Северо-Кавказского края. В 1937г. был вновь образован Багаевский р-н в составе Ростовской обл. Во время Великой Отечественной войны Б. была оккупирована немецко-фашистскими войсками, освобождена в 1943г. В 1963г. Багаевский р-н вошел в состав Семикаракорского р-на, в 1964г. вновь стал самостоятельным. С 1959г. Б. - рабочий поселок, с 1992г. - станица. Достопримечательность - Собор св. Прасковьи (станция Манычская). В р-не развито сельское хоз-во: овощеводство, выращивание зерновых культур (озимая пшеница, фуражный ячмень), подсолнечника. Действуют: СПК «Садовый», рыбколхоз «Дон» (разведение прудовой рыбы), Аксайско-Донской рыбобоводный з-д (воспроизводство молоди), АО «Арпачин-



Багратионовск. Предмостное укрепление «Форбург»

ское» (рисосеяние), опытное хоз-во «Семеновод» (выращивание семян овощных культур). Также в Б. представлены предприятия перерабатывающей промышленности: АО «Молоко», АО «Консервный з-д «Багаевский» АО «Пищекомбинат». Выпускаемая продукция: плодоовощные консервы, сливочное и подсолнечное масло, мука, яйца, конфеты, колбасные изделия, сметана, кефир, варенец, алкогольные напитки. В Б. и р-не имеются: Ростовская опытно-мелиоративная станция, 22 школы, Дом детства, Центр дополнительного образования, Детская школа искусств, Дом культуры, 16 библиотек. Издаётся газета «Светлый путь».

БАГРАТИОНОВСК

Город, адм. центр Багратионовского р-на Калининградской обл., в 37 км к Ю. от Калининграда.

Ж.-д. станция. Основан в 1336 г. Численность населения - 7,8 тыс. чел. Орган законодательной власти - районный Совет депутатов, избираемый сроком на 4 года. Орган исполнительной власти - Администрация муниципального образования, формируемая Главой р-на. В 1325г. рыцари тевтонского ордена основали замок Прейсиш-Эйлау. В 1336г. появилось поселение вокруг замка, которое в 1585г. стало городом. В 1807г. близ города произошло Эйлауское сражение между русскими войсками под командованием Багратиона и армией Наполеона. До 1945г. - в составе Германии (Вост. Пруссия), затем в составе России, в 1946г. был переименован в Б. Достопримечательности: памятник архитектуры Форбург (предмостное укрепление) замка Прейсиш-Эйлау (XIVв.), памятник в честь сражения при Прейсиш-Эйлау (1856г.), памятник Багратиону. Предприятия: АО «Багратионовский мясокомбинат», АО «Багратионовский сырзавод», з-д «Источник» (холодильники, торговые витрины). В Б. имеются: 18 школ (включая р-н), детская школа искусств, Дом детского творчества, Дом культуры, музей истории края. Издаётся газета «Новая жизнь». С 1992г. между городами Б., Горово-Илаветки (Польша) и Ферден (Германия) существует «Договор о партнерстве», цель которого содействовать гуманитарным, культурным, спортивным, социальным отношениям.

БАЗАРНЫЙ КАРАБУЛАК

Поселок городского типа, адм. центр Базарно-Карабулакского р-на Саратовской обл., в 100 км от Саратова.

Основан в 1692г. Численность населения - 11 тыс. чел. В 1895г. была открыта ж.-д. станция «Карабулак». В 1928г. был образован Базарно-Карабулакский р-н, а в 1939г. Б.К. был преобразован в поселок. Природно-ландшафтные достопримечательности: резерват сосны, дендрарий, Государственный заказник «Алексеевские дачи». В Б.К. в основном представлены предприятия по переработке сельскохозяйственной продукции, наиболее крупные из которых: молочный з-д (масло, сыр, молочнокислая продукция), консервный з-д (плодоовощные консервы), мясокомбинат (колбасные изделия, полуфабрикаты). Также имеются: агрегатный з-д, кирпичный з-д, «Хватовское стекловолокно» (стеклоткань), мебельная ф-ка. Народные промыслы: лепка из глины, резьба по дереву, вышивка. В р-не имеются: дом культуры, библиотека, краеведческий музей.

БАЙКАЛОВО

Село, адм. центр Байкаловского р-на Свердловской обл., в 250 км к Ю.-В. от Екатеринбурга.

Численность населения - 6,4 тыс. чел. Основано в 1630г.



Багратионовск. Православная церковь

Достопримечательность - церковь Покрова Божьей Матери (1779 - 1882 гг.). Б. - центр сельскохозяйственного р-на. Действуют предприятия: 2 лесхоза и предприятие по обеспечению топливом (охрана леса, пиломатериалы, доска обшивочная, дрова), АО «Маслодел» (масло, творог, цельномолочная продукция). В Б. имеются: ПТУ, 2 общеобразовательные и музыкальная школы, краеведческий музей, Дом культуры, 2 библиотеки. Издается газета «Районные будни». Народные промыслы: резьба по дереву, изделия из бересты.

БАЙКАЛЬСК

Город в Слюдянском р-не Иркутской обл., в 162 км к Ю. от Иркутска.

Расположен на юж. берегу оз. Байкал. Ж.-д. станция на линии Иркутск - Улан-Удэ. Численность населения - 17 тыс. чел. Орган исполнительной власти - Администрация города, возглавляемая Главой администрации, назначаемым Мэром города Слюдянки. Возник в 1961 г. как поселок в связи со строительством целлюлозно-бумажного комбината. В 1966 г. получил статус города. Природно-ландшафтные достопримечательности: оз. Байкал, Тункинская долина с лечебными источниками, горный хребет Хамар-Дабана с системой горных озер. Градообразующее предприятие - целлюлозно-бумажный комбинат, на долю которого приходится около 85% общего объема промышленного производства р-на. Выпускаемая продукция: целлюлоза, бумага, толловое масло, скипидар-сырец. В Б. имеются: 4 общеобразовательные школы, профессиональное училище, школа искусств, горнолыжный центр, историко-художественный музей, Дом культуры. Центр научной жизни Б. - институт экологической токсикологии. Издаются газеты: «Байкальские вести», «Байкальский целлюлозник». С 1994 г. Б. имеет город-побратим Ю.О. Тахо (Калифорния, США).

БАЙМАК

Город, адм. центр Баймакского р-на Республики Башкортостан, в 489 км к Ю. от Уфы.

Расположен на вост. склоне Юж. Урала, в верхнем течении р. Таналык (басс. Урала). Ближайшая ж.-д. станция (конечная станция Сибай ветки от Магнитогорска на линии Уфа -



Байкальск. Отдых на Байкале

Карталы) находится в 41 км от города. Численность населения - 16,8 тыс. чел. В 1913 г. строился медеплавильный з-д, и при нем возник поселок Баймак. Статус города получил в 1938 г. Основные предприятия совр. Б.: машиностроительный з-д (пр-во запасных частей для горного оборудования), мяскокомбинат, маслозавод.

БАКАЛ

Город в Челябинской обл., в 258 км к З. от Челябинска.

Расположен на зап. склоне Юж. Урала. Численность населения - 22,5 тыс. чел. Орган законодательной власти - городской Совет депутатов, избираемый сроком на 4 года. Орган исполнительной власти - Администрация города, возглавляемая Главой города, избираемым сроком на 4 года. Возник в 1757 г. как поселок при Бакальском железорудном месторождении. В 1951 г. п. Бакал и п. Рудничный были преобразованы в г. Бакал. Основная отрасль - горнодобывающая. В Б. имеются: 2 ПТУ, 8 средних школ, детская школа искусств, дом детского творчества, 4 библиотеки.

БАКСАН

Город в Кабардино-Балкарской республике, в 24 км к С.-З. от Нальчика.

Расположен на левом берегу р. Баксан (басс. Терека), при выходе ее из гор на равнину. Численность населения - 32,9 тыс. чел. Орган законодательной власти - Совет депутатов местного самоуправления, избираемый сроком на 4 года. Орган исполнительной власти - местная Администрация, возглавляемая Главой администрации, назначаемым Главой местной администрации р-на. В 1822 г. на месте совр. Б. было построено русское военное укрепление, входившее в состав Кавказской военной линии. В кон. XIX в. к Б. от крепости появилось кабардинское с. Кучмазукино (с 1920 г. - Старая Крепость), в 1891 г. к З. от укрепления выходцы из центральных р-нов России и Украины основали селение Б. В 1960 г. оба селения были объединены в с. Баксан, ставшее в 1965 г. поселком. С 1967 г. - город. Совр. Б. - центр сельскохозяйственного р-на. Основные отрасли: машиностроительная и перерабатывающая промышленность. Крупные предприятия: АО «Автозапчасть» (глушители для легковых автомобилей), консервный з-д и пищекомбинат (овощные консервы, томатная паста, варенье, компоты), 5 предприятий по розливу виноводочных, минеральных напитков, Баксанский кукурузно-калибровочный з-д. Также действуют: ткацко-трикотажное объединение, АО «Меховщик» (куртки, бушлаты, фуфайки, спортивные костюмы, детские и женские трикотажные изделия). В Б. имеются: профессиональный лицей, 6 школ, Дворец культуры им. Шогенцукова, Дом культуры. Издается газета «Баксанский Вестник».

БАЛАБАНОВО

Город в Калужской обл., в 76 км к С.-В. от Калуги и в 90 км к Ю.-З. от Москвы.

Расположен на р. Протва (приток Оки). Ж.-д. станция на линии Москва - Киев. Численность населения - 19,9 тыс.



Баксан. Во дворе школы №2

чел. Впервые упоминается в письменных документах нач. XVIIIв. В нач. XXв. - пристанционный поселок на ж.д. Москва - Брянск. Статус города получил в 1972г. Достопримечательности: остатки Истинского железоделательного з-да XVIIIв., на котором в 1772г. бывал и работал Петр I; родник Петровский ключ. Д. Окарово (окрестности Б.) - родина математика П.Л. Чебышева. Предприятия совр. Б.: экспериментальная спичечная ф-ка «Гигант», филиал Кунцевского игольно-платинового з-да, кирпичный з-д. В Б. действует Российский НИИ деревообрабатывающей промышленности.

БАЛАКОВО

Город, адм. центр Балаковского р-на Саратовской обл., в 161 км к С.-В. от Саратова.

Расположен на левом берегу Волги (Саратовское водохранилище). Ж.-д. станция на линии Сенная - Пугачевск. Порт. Основан в 1762 г. Численность населения - 206,4 тыс. чел. Орган законодательной власти - Совет депутатов Балаковского муниципального образования, избираемый сроком



Герб г.Балаково

на 4 года. Орган исполнительной власти - Администрация муниципального образования, возглавляемая Главой администрации, избираемым сроком на 4 года. Первое упоминание о Б. («Казачье луговое владение Балаков Юрт») относится к 1738г. Указ Екатерины II от 1762г. «О переселенцах» положил начало заселению Волжского левобережья. С. Балаково было основано возвратившимися из Польши старообрядцами, в 1780г. вошло в состав Саратовского наместничества. В кон. XVIIIв. в связи с увеличением переселенческого движения на Волгу, за Урал, росло с. Балаково. Крестьяне занимались хлебопашеством, скотоводством, пчеловодством. Многие торговали хлебом. Во 2-ой пол. XIXв. Б. - богатое, хлебное село. Действовали з-ды: чулунолитейно-механический, кирпичный, нефтяных двигателей; ф-ки по пр-ву пожарных насосов, ремонту механического, лесопильного оборудования и барж; валяльные, кожевенные предприятия. С 1911г. город - в составе Николаевского уезда Самарской губернии. В 1956г. началось строительство Саратовской ГЭС, комбината химволокна, оросительного канала, а затем и Балаковской АЭС. Достопримечательности: Свято-Троицкий храм, особняк-библиотека им. П.М. Мальцева (ныне музей), Торговый дом купца Шмидта, бывшая усадьба И.В.Мамина. В Б. в 1917г. родился артист Е.А.



Балаково. Электростанция

Лебедев. В Б. представлены: электроэнергетика, химическая, машиностроительная, металлообрабатывающая и деревообрабатывающая промышленность. Крупные предприятия: БАЭС, Саратовская ГЭС, АО «Балвиско» (химические волокна и нити, серная кислота, изделия из пластмасс), АО «Иргиз» (серная кислота, минеральные удобрения, химическое оборудование), АО «Балаковорезинотехника» (резинотехнические изделия, рукава, прорезиненные клиновые ремни), АО «Химэксмаш» (легковые автомобили), АО «Волгодизельмаш» (дизели и дизельгенераторы), АО «Европейская мебельная компания» (мебель). В Б. имеются: Институт техники, технологии и управления, филиал Поволжской академии государственной службы, химико-технологический техникум, 5 средних специальных учебных заведений, 2 музыкальные и художественные школы, 3 школы искусств, 21 библиотека, 3 музея (художественный им. Радищева, исторический и дом-музей Чапаева), городской выставочный зал. В Б. издаются 9 газет: «Балаковские вести», «Огни Балаково», «Круг», «Свободная газета» и др.



Панорама Балаково

БАЛАХНА

Город, адм. центр Балахнинского р-на Нижегородской обл.

Расположен в 35 км к С. от Нижнего Новгорода, в песчаной, с болотистыми западинами Балахнинской низине, на р. Волге (Чебоксарское водохранилище). Ж.-д. станция на ветке Нижний Новгород - Заволжье от линии Владимир - Нижний Новгород. Пристань. Численность населения - 84,2 тыс. чел. Орган исполнительной власти - Администрация р-на, возглавляемая Главой администрации. Впервые упоминается в русских летописях в 1401г. как поселение (Сольна Городце), основным занятием населения которого являлась разработка и добыча соли. С 1474г. - г. Балахна. В 1478г., в связи с разгромом Великого Новгорода, по указу Ивана III в Б. были переселены новгородцы, знакомые с солеварением. В 1536г., после разорения Б. казанским ханом Сафа-Гиреем, по указу матери Ивана Грозного Елены Глинской здесь была построена Балахнинская крепость. В 1552г. в Б. приезжал Иван Грозный. В XVI-XVIII вв. Б. - центр соляного промысла и хлебной торговли. С сер. XVII в. в Б. развивалось судостроение, при Петре I балахнинцы строили суда для Азовского похода в 1695г. и для пополнения Балтийской флота. В 1845г. в городе началось строительство речных пароходов. Достопримечательности: Храм Казанской божьей матери в д.Юрино, бывшем родовом имении князей Пожарских, Спасский храм (1668 г.), церковь Рождества Христова (1675г.), церковь Покрова (кон. XVII в.), Троицкий храм (1784г.). Б. - родина великого русского патриота, инициатора создания народного ополчения в 1611-1612 гг.

Кузьмы Минина. Б. посещали писатели Павел Сумароков, Тарас Шевченко, Владимир Короленко, Демьян Бедный, Максим Горький, Анри Барбюс, Александр Серафимович. Основные отрасли: электроэнергетика, металлообработка, приборостроение, лесная и деревообрабатывающая промышленность. Крупные предприятия: подразделение Нижегородского АО энергетики и электрификации «Нижево-энерго» НиГРЭС им. Винтера, АО «Механический 3-д» (мусоровозы, минимаркеты, складское оборудование, двери, гаражные ворота, оконные решетки), Правдинский 3-д радиорелейной аппаратуры, Балахнинский лесхоз (заготовка и вывозка древесины), ПО «Полиграфкартон», АО «Балахнинская мебельная ф-ка» (корпусная мебель, тумбочки, полки), АО «Волга» (газетная бумага, бумага для пишущих машинок). Б. - центр сельскохозяйственного р-на (овощные культуры, мясо скота и птицы, яйца). Также действуют предприятия пищевой промышленности: АО «Молоко», АО «Мясопродукты». В Б. имеются: 3 ПТУ, 11 средних общеобразовательных школ.

БАЛАХТА

Поселок городского типа, адм. центр Балахтинского р-на Красноярского края.

Основан в 1720г. Численность населения - 8,7 тыс.чел. Основные отрасли: переработка сельскохозяйственной продукции, лесная. Наиболее крупные предприятия: АО «Малотумнинское» (зерно, мясо, молоко), АО «Балахтинский сыр» (сыр, масло, майонез, мороженное), пищекомбинат

(колбасы, хлебобулочные изделия), мехлесхоз (пиломатериалы). В Б. имеются: ПТУ, Дом культуры, центр детского творчества. Издается газета «Сельская новь».

БАЛАШИХА

Город, адм. центр Балашихинского р-на Московской обл., в 20 км от Москвы.



Герб г.Балашиха

Расположен на р.Пехорка (левый приток р.Москва). Конечная ж.-д. станция ветки от станции Реутово на линии Москва - Орехово-Зуево. Основан в 1939г. Численность населения - 134,6 тыс. чел. Орган законодательной власти - Совет депутатов, избираемый сроком на 4 года. Орган исполнительной власти - Администрация р-на, возглавляемая Главой р-на, избираемым сроком на 4 года. В 1830 г. в местечке Б. в имении князя Н.И.Трубецкого была построена суконная ф-ка, которая в 1844г. перешла во владение купца Молошниковой и была преобразована в хлопкопрядильную. В 1874г. купцы П.Г.Шелапутин и И.И.Корзинкина купили ф-ку и основали Товарищество Балашихинской мануфактуры, позже владельцем предприятия стал Кноп. В кон. XIX - нач. XXвв. вокруг ф-ки сформировался фаб-



Балашиха. Река Пехорка

ричный поселок, преобразованный в 1939г. в г.Балашиха. С 1941г. Б. - центр Балашихинского р-на, в 1952г. - отнесен к городам областного подчинения. В 1960г. Балашихинский р-н вошел в лесопарковый пояс Москвы, в 1961г. Б. вошел в Балашихинский р-н Москвы, а с 1963 г. Б. - город Московской области областного подчинения. Достопримечательности: усадьбы XVIII в. - Горенки, Пехра-Яковлевская, Троицкое-Кайнардж. Основные отрасли: машиностроение, химическая, текстильная и пищевая. Наиболее крупные предприятия: АО «БЛМЗ», АО «Криогенмаш», Механический з-д, АО «БАКМ», АО «Авиационная корпорация «Рубин», ОА «Балашихинский кислородный з-д», АО «Балашихинский ЭПК», АО «Дельтаком», АО «БАТЕК». Виды выпускаемой продукции: кислородные и криогенные установки, автомобильные краны, узлы, агрегаты, литье, текстиль, пряжа, товары народного потребления, стройматериалы, швейные изделия, комплектующие для мебели. Народные промыслы: роспись и резьба по дереву, глиняная игрушка, кружевоплетение, вышивка, кузнечное дело. В Б. имеются: Государственный дорожный научно-исследовательский институт (ДорНИИ), Всероссийский научно-исследовательский институт противопожарной обороны МВД РФ (ВНИИПО), Государственный научно-исследовательский инженерный институт (ГосНИИИ), Российский государственный аграрный заочный университет (РГАЗУ), Институт бизнеса, права и информационных технологий, Академия социально-экономического развития, прогнозирования и моделирования, Промышленно-экономический колледж; картинная галерея, краеведческий музей, 7 муниципальных детских школ искусств, дом культуры «Машиностроитель», детский досуговый центр «Солнышко», городской культурный центр «Подмосковные вечера», культурно-молодежный центр «Спутник», центр искусств и ремесел. Издается газета «Факт». Б. имеет город-побратим Перник (Болгария).

БАЛАШОВ

Город, адм. центр Балашиовского р-на Саратовской обл., в 226 км к З. от Саратова.

Расположен на вост. окраине Окско-Донской равнины, на р.Хопер (приток Дона). Узел ж.-д. линий (на Ртищево, Поворино, Тамбов и Камышин). Численность населения - 97,8 тыс. чел. Орган законодательной власти - районный



Балашиха. Кинотеатр «Заречье»



Герб Балашова

Совет, избираемый сроком на 4 года. Орган исполнительной власти - Администрация р-на, возглавляемая Главой администрации, избираемый сроком на 4 года. Известен с кон. XVIII в. как дворцовое с. Балашово. С 1780 г. - уездный г. Балашов Саратовского наместничества. В 1893 г. построен чугунолитейный з-д Назарова. В 1894 г. начала действовать Тамбово - Камышинская ж.д. В 1897 г. были построены элеватор и зернохранилище, в 1937 г. - комбикормовый з-д. В 1954-1957 гг. Б. - центр Балашовской области. В 1958 г. был построен слюдокомбинат, в 1968 г. - комбинат плащевых тканей, в 1972 г. - маслосыркомбинат. Природно-ландшафтные достопримечательности: роща Маньчжурского парка в Падах, оз. Рассказань, Арзянский бор, Алмазовский заповедник. Основные отрасли: машиностроение, пр-во строительных материалов, химическая промышленность. Крупные предприятия: АО «Прицеп» (автомобильные и тракторные прицепы, кормораздатчики «Ванюша»), АО «Балашов-слюда» (щипаная слюда, изделия из слюды). Также действуют предприятия: АО «Балашовский текстиль», АО «Мукомольный з-д №7», АО «Маслосыркомбинат», АО «Мясоконсервный комбинат». Выпускаемая продукция: плащевая, курточная, зонтичная, подкладочная ткань; швейные изделия; комбикорма; сортовая мука; колбасные изделия; животное и растительное масло, сыры; ликероводочные изделия. В Б. имеются: Балашовский филиал Саратовского государственного университета, Балашовское Высшее Военное училище летчиков, техникум механизации сельского хоз-ва, кооперативный техникум, гуманитарно-экологический лицей, музыкальное и медицинское училища, СПТУ, 2 школы искусств, художественная школа, драматический театр, краеведческий музей, центр культуры, науки и искусства, библиотека, клуб. Издается газета «Балашовская правда».

БАЛЕЙ

Город, адм. центр Бaleyского р-на Читинской обл., в 350 км к В. от Читы.

Расположен в Забайкалье, у подножия Борщовочного хр., на р. Унда. Ближайшая ж.-д. станция (Присковая на Транссибирской магистрали) находится в 55 км от города. Аэро-

порт. Численность населения - 23,7 тыс. чел. Был образован на месте приискового п. Новотроицк. Статус города получил в 1938 г. Б. - крупный центр золотодобывающей промышленности. Действуют шахты и ф-ки. В городе имеется музей.

БАЛТИЙСК

Город в Калининградской обл., в 47 км к З. от Калининграда.

Расположен на Балтийской косе. Аванпорт Калининграда (соединен с ним морским каналом). Конечная ж.-д. станция ветки от Калининграда. Численность населения - 33,3 тыс. чел. Орган законодательной власти - Совет депутатов городского округа, избираемый сроком на 4 года. Орган исполнительной власти - Администрация городского округа, возглавляемая Главой городского округа, избираемый сроком на 4 года. Известен с 1686 г. под названием Пиллау, был удобной гаванью Кенигсберга. Здесь действовали таможня, мореходная школа, были развиты рыболовство, пр-во корабельных снастей, сбор янтаря. В 1807-1813 гг. находился в руках французов. До 1945 г. - в составе Германии (Вост. Пруссия), с 1945 г. - в составе России. В 1946 г. был переименован в Б. Достопримечательности: шведская крепость-форт «Пиллау», здание Кафедрального Свято-Георгиевского Морского Собора, памятник Петру I. Совр. Б. является основной базой военно-морского флота РФ на Балтике. Экономика округа подчинена задачам обеспечения жизнедеятельности сил флота. Основные отрасли: судоремонт, строительство, энергетика. В Б. действуют: филиал института океанологии им. П. Ширшова (на Балтийской косе), филиал института Калининградской высшей школы управления, филиал Санкт-Петербургского института экономики и управления. В Б. имеются: детская школа искусств, Дом детского творчества, Дом офицеров флота, музей Балтийского флота, Дом культуры, 3 библиотеки. Издается газета «Вестник Балтийска». Б. имеет партнерские и побратимские связи с городами: Карлсруна (Швеция), Эльблонг, Крыница Морска (Польша), Эккернферде (Германия). Б. является членом международного объединения «Устойчивое развитие городов».



Герб Балтийска

БАРАБИНСК

Город, адм. центр Барабинского р-на Новосибирской обл.

Расположен в 302 км к З. от Новосибирска на Транссибирской ж.-д. магистрали. Численность населения - 36,5 тыс. чел. Орган законодательной власти - территориальный Совет депутатов города. Орган исполнительной власти - территориальная администрация города. Образован как пристанционный поселок на Транссибирской ж.-д. в 1893г. В 1917г. п.Барабинск стал городом. В Б. представлена промышленность ж.-д. транспорта, стройматериалов, пищевая и легкая. Наиболее крупные предприятия: АО «Комбикормовый з-д», АО «Рыбозавод», АО «Молзавод», Астрал-Омский нефтеперерабатывающий з-д. В Б. имеются: 9 школ, музыкальная школа, медицинское училище, 2 ПТУ (железнодорожников и механизаторов), Дом культуры, 6 библиотек, краеведческий музей и филиал Новосибирского областного колледжа культуры и искусства.

БАРГУЗИН

Поселок городского типа, адм. центр Баргузинского р-на Республики Бурятия.

Численность населения - 7 тыс. чел. В 1648г. было основано острожное поселение в долине р. Баргузин. С 1783г. Б. - уездный город Нерчинской обл. С 1970г. - город. В Б. представлены: лесная, лесоперерабатывающая, пушно-меховая, пищевая промышленность. В Б. имеется: школа, культурно-досуговое объединение. Издаётся газета «Баргузинская правда». Народные промыслы: резьба по дереву, работа с мехом и берестой, пошив меховой обуви.

БАРНАУЛ

Город, адм. центр Алтайского края, в 3419км к В. от Москвы.

Расположен на сев.-вост. окраине Приобского плато, на ле-



Герб Барнаула

вом берегу р. Обь, при впадении в нее р. Барнаулка. Узел ж.д. Турксиба и Южсиба (линии на Семипалатинск, Кулунду, Новосибирск, Новокузнецк, Бийск). Основан в 1730г. Численность населения - 654,5 тыс. чел. Орган законодательной власти - городская Дума, состоящая из 22 депутатов, избираемых сроком на 4 года. Орган исполнительной власти - Администрация города, возглавляемая Главой администрации, избираемым сроком на 4 года. В нач. XVIIIв. посланники уральского заводчика Акинфия Демидова zaloжили в устье р.Барнаулки медеплавильный (впоследствии сереброплавильный) з-д. Вскоре на этом месте из приписных крестьян была основана д. Усть-Барнаульская, переименованная в 1830-х гг. в Б. В 1747г. з-д и вся территория Алтая по указу императрицы Елизаветы Петровны были переданы в личную собственность царской семьи. В сер. XVIIIв. Б. был центром промышленного края, где добывались медь, железо, серебро и золото. В 1771г. заводское поселение получило статус «горного города». Все его население было связано с выплавкой серебра. С 1822г. - город Томской губернии и главный город Алтайского горнозаводского округа. В кон. XIX - нач. XXвв. ведущую роль в экономике Б. играла торговля хлебом и маслом. В 1915г. была открыта Алтайская ж.д. В 1917г. Б. стал центром губернии, в 1937г. - Алтайского края. В Б. жили и работали: создатель универсального парового двигателя И.И. Ползунов, создатель первой русской паровой турбины П.М.Залесов, начальник горных з-дов П.П. Аносов, исследователи Сибири Г.Н.Потанин, Н.М.Ядринцев. Основные отрасли промышленности: машиностроение, нефтехимия и легкая. В совр. Б. действуют: АО «Алтайдизель», АО «Барнаульский з-д механических прессов», АО «Барнаульский станкостроительный з-д» (электрические тали, втулочно-роликовые цепи, теплообменники, станки), АО «Сибэнергомаш» (тягодутовые машины, паровые и водогрейные котлы), АО «Алттранс» (трансформаторы), АО «Барнаульский аппаратно-механический з-д» (генераторы, аппаратура для газотермических напылений и др.), АО «Барнаултрансмаш» (дизели), АО «Алтайгеомаш» (приводные роликовые цепи, погружной пневмоударник, буровые агрегаты и станки), АО «Барнаульский з-д асбестовых технических изделий» (фрикционные накладки для дисков сцепления, тормозные колодки и др.), АО «Геофизика» (магнитополупроводниковый сварочный преобразователь «САТ» и др.), ГП «Барнаульский ВРЗ» (ремонт вагонов), АО «Барнаульский шинный з-д», АО «Химволокно», АО «З-д синтетического волокна» (химические волокна и нити, кордная ткань для шинной промышленности), АО «Барнаульский з-д резинотехнических изделий», АО «Технический углерод», АО «Барнаульский хлопчатобумажный комбинат» (ситец, сатин, платьевая и одежда ткань). В Б. функционируют: 18 НИИ и проектных институтов, 6 вузов, 14 средних специальных учебных заведений, 113 средних школ, 8 музыкальных и 2 художественные школы. Работают 4 театра, 3 музея (краеведческий, изобразительных искусств и уникальный музей истории литературы, культуры и искусства Алтая), Дворец зрелищ и спорта, 35 библиотек. Б. имеет город-побратим Флэгстафф (США, штат Аризона), поддерживает культурные и деловые контакты с г.Сарагоса в Испании.

БАРЫШ

Город, адм. центр Барышского р-на Ульяновской обл., в 139 км к Ю.-З. от Ульяновска.

Находится на Приволжской возв., на р.Барыш (басс. Волги). Ж.-д. станция на линии Инза - Сызрань. Численность населения - 21,3 тыс.чел. Основан как поселок во 2-ой пол. XVIIв. В 1954г. был преобразован в город путем слияния поселков Троицкое-Куроедово, Барыш и Гурьевка. Достопримечательность - Акшаутский парк (сосны, туи, голубые ели и лиственницы), основанный в 1848 г. помещиками Н.И. и В.Н. Поливановыми. В совр. Б. развито пр-во стройматериалов (з-ды - кирпичный и железобетонных изделий) и пищевая промышленность (мелькомбинат, маслозавод, пивоваренный, консервный з-ды, птицефабрика). Также действуют: суконная, бумажная, швейная, мебельная ф-ки, з-д «Редуктор».

БАТАГАЙ

Поселок городского типа, адм. центр Верхоянского улуса Республики Саха (Якутия).

Основан в 1939г. Численность населения - 5,6 тыс.чел. Преобладающие отрасли: геологоразведка, золотодобыча. Действующие предприятия: янгеология (геологоразведочные работы), авиакомпания «Полярные авиалинии», пищекомолкомбинат, старательские артели (добыча золота, су-рьмы). Развита народная промысла. Основные природно-ландшафтные достопримечательности - Мать-гора, горы Кисилия, природный резерват Туостях. В поселке имеются: средняя школа, музыкальная школа, Дом культуры, библиотека, Батагайский музей промышленного освоения Севера, местное ТВ. Издается газета «Вести Верхоянья».

БАТАЙСК

Город в Ростовской обл.

Расположен в 10 км к Ю.-В. от Ростова-на-Дону, на противоположном берегу р.Дон. Б. - крупный ж.-д. узел. Численность населения - 97,3 тыс.чел. Орган законодательной власти - Городская Дума, избираемая на 4 года. Орган исполнительной власти - Администрация города,



Герб Батайска

возглавляемая Главой администрации, избираемым на 4 года. В XIIIв. в р-не современного Б. находилась ставка Батыя. Первые упоминания о Б. как о слободе относятся к 1769г. В 1938г. Б. получил статус города. Выпускниками Батайского военного авиационного училища им. А.К. Серова были летчик А.П. Маресьев, космонавты В.М. Комаров, Е.В. Хрунов и В.В. Горбатко. Основные промышленные предприятия: АО «Втормет» - переработка металлолома, АО «МЖБК» - мостовые конструкции, АО «Ростовводпром» - вагоны-столовые, бытовки, АО «Электросвет» - электрооборудование для автомобильной промышленности, АО «Резметком» - емкости, химическое оборудование. В Б. - 13 школ, техникум ж.-д. транспорта, 3 ПТУ, лицей радиоэлектроники, Дворец культуры, 2 дома культуры, 9 библиотеки, 2 музыкальные школы, школа искусств, художественная школа, парк культуры и отдыха, кинотеатр.

БАТЕЦКИЙ

Поселок городского типа, адм. центр Батецкого р-на Новгородской обл.

Расположен в 64км от Новгорода, в 140км от Санкт-Петербурга. Численность населения - 7,3 тыс. чел. (включая р-н). Б. был основан в 1892г. как станция на ж.д. Петербург-Витебск. В 1927г. был образован Батецкий р-н, входивший в состав Лужского округа Ленинградской обл. В р-не было развито кустарное (кузнечное дело, бондарное, столярно-плотничное) и мебельное пр-во, пр-во телег, саней, валяной обуви. В 1931г. к Батецкому р-ну был присоединен Черновский р-н. Во время Великой Отечественной войны в 1941-1944гг. Б. был оккупирован немецко-фашистскими войсками. С 1944г. Б. и р-н вошли в состав Новгородской обл. Близ Б. в усадьбе Большие Теребони провел свои детские годы декабрист А. Муравьев. В Б. в основном представлены сельскохозяйственные предприятия, занимающиеся производством молока, мяса, зерна, картофеля и льна; действуют два лесхоза: государственный и Батецкий межхозяйственный. Имеются месторождения песчано-гравийного материала, песка, глины, торфа. В Б. действуют средняя и музыкальная школы, Дом культуры, автоклуб, библиотека. Издается газета «Батецкий край».

БАШМАКОВО

Поселок городского типа, адм. центр Башмаковского р-на Пензенской обл., в 169 км от Пензы, в 541 км от Москвы.

Расположен на ж.-д. магистрали Москва - Самара. Численность населения - 11,3 тыс.чел. Основан в 1875г. В 1928г. был образован Башмаковский р-н. До 1929г. п. Башмаково был в подчинении Пензенского округа Средне-Волжской обл. В 1929-1930 гг. относился к Средне-Волжскому краю. С упразднением округов в 1935-1936гг. Б. - в составе Куйбышевского края, с 1936 г. - Тамбовской обл., с 1939г. - Пензенской обл. В р-не действуют предприятия по переработке сельскохозяйственной продукции, наиболее крупные из которых: АО «Маслосырзавод «Башмаковский», АО «Птицекомбинат «Башмаковский», «Знаменский спиртзавод». В

Б. и р-не имеются: 36 общеобразовательных школ, учебно-консультационный пункт, Дом творчества, школа искусств, краеведческий музей. Издается газета «Башмаковский вестник».

БАЯНДАЙ

Село, адм. центр Баяндаевского р-на Усть-Ордынского Бурятского а.о.

Численность населения - 15,3 тыс.чел. (включая р-н). Основан в 1941г. Б. - центр сельскохозяйственного р-на (пр-во мяса, молока, зерна). В Б. и р-не имеются: 11 общеобразовательных школ, музыкальная школа, Дом народного творчества, 11 домов культуры, 14 клубов, 17 библиотек. Издается газета «Заря».

БЕДНОДЕМЬЯНОВСК

Город в Пензенской обл., в 162 км к С.-З. от Пензы.

Расположен на зап. окраине Приволжской воз. Ближайшая ж.-д. станция (Зубова Поляна на линии Рязань - Саранск) находится в 32км к С.-З. от города. Численность населения - 8,4 тыс.чел. Возник в 1-ой половине XVIIв. как с.Богданово. С 1779г. - уездный город Спасск Тамбовского наместничества. В 1930-1939гг. - районный центр Средневолжского края, с 1939г. - Пензенской обл. Основное предприятие Б.- маслодельный з-д. В Б. развито пр-во художественной керамики.

БЕЖАНИЦЫ

Поселок городского типа, адм. центр Бежаницкого р-на Псковской области.

Основан в XVIв. Численность населения - 6,7 тыс.чел. В районе преобладает сельскохозяйственное пр-во (животноводческая продукция). Наиболее крупные промышленные предприятия: АО «Стеклозавод «Красный луч» (изделия из светотехнического стекла), АО «Бежаницкий маслодельно-сыродельный з-д», льнозавод «Финьковский», «Бежаницкая типография» (бланочная, этикеточная, книгожурнальная и газетная продукция). В поселке имеются: 2 школы, библиотека, историко-краеведческий музей, школа искусств, культурно-досуговый центр. Издается газета «Сельская новь».

БЕЖЕЦК

Город, адм. центр Бежецкого р-на Тверской обл., в 130 км к С.-В. от Твери.

Расположен на отрогах возвышенности Бежецкий Верх, на правом берегу р. Молога (басс. Волги), при впадении в нее р.Остречина. Ж.-д. станция на линии Рыбинск - Бологое. Основан в 1197г. Численность населения - 30,7 тыс.чел. Орган законодательной власти - районное Собрание депутатов, избираемое сроком на 4 года. Орган исполнительной власти - Администрация р-на, возглавляемая Главой администрации, избираемым сроком на 4 года. Возник в нач. XIIIв., до 2-й пол. XVIIIв. назывался Городецко. Был объек-

том соперничества между Москвой, Новгородом, Тверью. В нач. XVв. был присоединен к Московскому гос-ву. С 1776г. - уездный город Тверского наместничества. В 1873г. в Б. действовали 26 з-дов (свечные, кожевенные, кирпичные, маслوبيйные) и сигарно-папиросная фабрика. Б. - родина графа Аракчеева, писателя В.Я.Шишкова, художников П.П.Чистякова, А.П. Самохвалова. С Бежецким краем связаны жизнь и деятельность поэтов и писателей - Тютчева, Плетнева, Батюшкова, Ф.И.Глинки, А.А.Бестужева, А.Ахматовой, Н.Гумилева; ученых - Н.Попова и Л.Н.Гумилева. В Б. представлены предприятия пищевой промышленности и машиностроения (пр-во оборудования для хлебопечения и переработки сельскохозяйственной продукции, сельхозмашин, гаражного оборудования). В Б. имеются: промышленно-экономический техникум, медицинское училище, педагогическое училище, 44 школы (включая р-н), центр Русского музыкально-инструментального искусства, школа Русского инструментального искусства, лицей по подготовке музыкантов, музыкальная школа им. В.В.Андреева, 36 библиотек, музеи - писателя В.Я.Шишкова и создателя первого Великолукского оркестра народных инструментов В.В. Андреева, дом поэтов А.А.Ахматовой и Н.С.Гумилева в их родовом поместье. Издаются газеты: «Бежецкая жизнь», «Бежецкий вестник».

БЕКОВО

Поселок городского типа, адм. центр Бековского р-на Пензенской обл.

Численность населения - 7,3 тыс.чел. Впервые упоминается в 1671г. как с.Озеры, затем переименованное в Никольское по названию построенной здесь церкви Николая Чудотворца. Во 2-ой четверти XVIIIв. село стало принадлежать кабардинскому князю, стольнику Петра I А.Бекевич-Черкасскому и называться Беково. В 1928г. был образован Бековский р-н с центром в Б. Достопримечательности: дворец и усадьба помещиков Устиновых (XIXв.), Введенская церковь (с. Хованщино, 1818г.). В Б. преобладает сельское хозяйство и представлены предприятия пищевой промышленности, наиболее крупные из которых: АО «Кристалл» (пр-во сахара), АО «Райпищескомбинат «Бековский» (кондитерские изделия, безалкогольные напитки, вино), АО «Маслозавод «Бековский» (молоко, масло, цельномолочная продукция), консервный завод ГП «Беково», АО «Элеватор «Бековский» (пр-во муки). Народные промыслы: плетение корзин и рыболовных сетей, резьба по дереву. В Б. имеются: 3 школы, ПТУ, дом детского творчества, музыкальная школа. Издается газета «Бековский вестник».

БЕЛАЯ КАЛИТВА

Город, адм. центр Белокалитвинского р-на Ростовской обл., в 168 км к С.-В. от Ростова-на-Дону.

Расположен у сев.-вост. оконечности Донецкого кряжа, на р. Северский Донец при впадении в нее р.Калитва. Ж.-д. станция на линии Лихая - Волгоград. Основан в 1703г. Численность населения - 94,7 тыс.чел. Орган законодательной власти - городская Дума, избираемая сроком на 4 года.



Герб г.Белая Калитва

Орган исполнительной власти - Администрация города и р-на, возглавляемая Главой администрации, избираемым сроком на 4 года. Основан как казачья станица Усть-Белокалитвинская. В 1920г. станица Усть-Белокалитвинская - центр волости, в 1921г. - районный центр. С 1941г. - п.г.т. Белая Калитва. Во время Великой Отечественной войны город был оккупирован немецко-фашистскими войсками, освобожден в 1943г. С 1958г. Б.К. - город районного подчинения, а с 1963г. - город областного подчинения. Достопримечательности: Нововведенский храм, церкви - Богураевская, Краснодонецкая, Марьевская и Дядинская. Совр. Б.К. - центр угледобычи (Вост. Донбасс) и сельскохозяйственного р-на (мясо-молочное скотоводство, птицеводство, посевы зерновых и технических культур). В городе представлены предприятия угледобывающей промышленности, цветной металлургии, сельхозмашиностроения, пр-ва стройматериалов и перерабатывающей промышленности, выпускающие уголь, угольный концентрат, алюминиевый прокат, горячие штамповки, метизы, щебень, мясную и целномолочную продукцию, хлебобулочные и кондитерские изделия. В городе и р-не имеются: филиал Ростовской государственной экономической академии, политехнический техникум, высшее профессиональное училище, 3 средних специальных учебных заведения, 62 общеобразовательные школы, 47 библиотек, 55 клубных учреждений. Издаются газеты: «Перекресток», «Калитва», «Металлург». Б.К. имеет 2 города-побратима: Изола Вичентина (Италия), Тетевен (Болгария).

БЕЛАЯ ХОЛУНИЦА

Город, адм. центр Белохолуницкого р-на Кировской обл., в 82 км к С.-В. от Кирова.

Расположен в Предуралье, на берегу р.Белая Холуница (приток Вятки). Основан в 1764г. Численность населения - 12,5тыс.чел. Орган исполнительной власти - Администрация города, возглавляемая Главой администрации города, назначаемым Главой р-на. Б.Х. был основан как поселок в связи со строительством железнодорожного з-да, на

котором в 1858г. под руководством мастера В.С.Пятова впервые в мире была изготовлена броня способом проката. В 1929г. п.Белохолуницкий стал центром Белохолуницкого р-на, а в 1965г. - преобразован в г.Белая Холуница. Основные отрасли: машиностроение, лесопереработка, пищевая промышленность. Наиболее крупные предприятия: Белохолуницкий машиностроительный з-д (подъемно-транспортное оборудование, различные конвейеры), Белохолуницкий ЛПХ, Первомайский ЛПХ, Белохолуницкий ДОК (пиломатериалы, столярные изделия), Белохолуницкий хлебозавод, Белохолуницкий маслозавод. В Б.Х. имеются: 3 общеобразовательных, художественная и музыкальная школы, школа-интернат, 2 дома культуры, исторический музей, библиотека. Издается газета «Холуницкие зори».

БЕЛГОРОД

Город, адм. центр Белгородской обл., в 695 км к Ю. от Москвы.

Расположен на юж. окраине Среднерусской возв., на правом берегу р.Северский Донец. Основан в 996г. Численность населения - 335,1 тыс. чел. Орган законодательной власти - городской Совет депутатов, избираемый сроком на 4 года. Орган исполнительной власти - Администрация города, возглавляемая Главой администрации. Впервые упоминается как населенный пункт в 1237г. В 1593г. князьями Ноздреватым и Волконским построен город по распоряжению царя Федора Ивановича вблизи Муравинского Шляха - кратчайшего пути из Крыма в Москву. Для защиты от набегов крымских татар город был обнесен земляным валом, стал крепостью Белгородской Засечной черты (линия оборонительных укреплений на юж. границе Русского гос-ва). В 1658г. сформирован Белгородский полк, действовавший против польских и турецких войск на Украине, в Северной войне (1700-1721гг.) и др. В 1785г., в связи с присоединением к России Крыма и Новороссийского края, крепость утратила свое значение. В 1667-1833гг. - духовный центр Украинского воеводства. В 1708г. Б. был приписан к Киевской



Герб Белгорода

губернии. С 1719г. Б. - главный город Белгородской провинции. С 1727г. - в Курской губернии. С 1779г. - уездный город Курского наместничества, с 1796 г. - Курской губернии. В 1882г. действовало 26 з-дов. В 1869г. через Б. пролегла Курско-Харьковская ж.д. Близ Б. добывался мел высокого качества, часть которого обжигалась на известь, часть мололась и отправлялась в Москву и Харьков. Велась торговля скотом, зерном, салом, кожами, воском, мануфактурными изделиями. В годы Великой Отечественной войны Б. был оккупирован немецко-фашистскими войсками с 1941г. по 1943г. и сильно разрушен. С 1954г. Б. - центр Белгородской обл. Основные отрасли: машиностроение и металлообработка, стройиндустрия. Наиболее крупные предприятия: АО «Белэнергомаш» (котлы, трубопроводы, запорная арматура для тепловых и атомных станций), АО «Белгородский з-д металлоконструкций» (сборные конструкции и здания из металлоконструкций), АО «Стройматериалы», АО «Белгородасбестоцемент» (асбестовые трубы и листы), АО «Белгородский з-д фрез» (металлорежущий инструмент), АО «Белгородский абразивный з-д» (шлифованная шкурка), АО «Нефтехимавтоматика» (аппаратура для нефтеперерабатывающих предприятий). Также действуют: АО «Белвитамин» (инъекционные растворы, таблетки и драже различных поливитаминов), АО «Белгородский з-д пластмасс» (полимерная пленка, трубы диаметром от 22 до 110 мм). В Б. имеются: НИИ ВЮГЕМ и ВНИВИ, институт удобрений и почвоведения, «ЦЕНТРОГИПРОРУДА», НПО «Синтез ПАВ», Технологическая академия строительных материалов, университет, Академия потребительской кооперации, Сельскохозяйственная академия. В Б. действуют: дворцы культуры, краеведческий и художественный музеи, выставочные залы, музей-диорама «Огненная дуга», драматический и кукольный театры, филармония, научная библиотека, кинотеатры. Издаются газеты: «Белгородская правда», «Белгородские известия», «Смена», «Наш Белгород».

БЕЛЕБЕЙ

Город, адм. центр Белебейского р-на Республики Башкортостан, в 180 км к Ю.-З. от Уфы.

Расположен на Бутульминско-Белебеевской возв. Ж.-д. станция (Аксаково) на линии Уфа - Самара. Численность населения - 55,6 тыс. чел. Возник в XVIIв., статус города получил в 1757г., а с 1781г. являлся уездным городом Уфимской провинции. В 1953г. было открыто месторождение нефти, а в 1955г. - создано нефтепромысловое управление «Аксаковнефть», что явилось стимулом для экономического развития Б. Достопримечательности: Михайло-Архангельский (XVIIIв.) и Никольский соборы, мечеть; бывшее родовое имение Аксаковых - Куроедово (д. Аксаково). В окрестностях Б. располагаются курорты Аксаково и Глуховская. Совр. Б. - центр крупного Шкаповского нефтяного р-на. Крупные предприятия: з-ды - «Автономаль» (пр-во комплектующих деталей для автомобилей «Жигули» и «КамАЗ»), деревообрабатывающих станков, «Бельсельмаш», опытно-механический; мясокомбинат, молочный, спиртовой, пивоваренный. Также развито пр-во стройматериалов. В городе действует краеведческий музей.

БЕЛЁВ

Город, адм. центр Белевского р-на Тульской обл., в 155 км к Ю.-З. от Тулы.

Расположен в Сев. части Среднерусской возвышенности, на левом берегу Оки. Ж.-д. станция на линии Смоленск - Горбачево. Основан в 1147г. Численность населения - 17,6 тыс. чел. Орган законодательной власти - Земское собрание, избираемое сроком на 4 года. Орган исполнительной власти - Администрация р-на, возглавляемая Главой администрации, избираемым сроком на 4 года. Б. впервые упоминается в летописи в 1147г. С XIIIв. находился под властью Великого княжества Литовского. В кон. XIV - сер. XVIвв. Б. был центром Белевского княжества. В 1437г. был razорен ордынским ханом Улу Махметом. В 1494г. Б. был присоединен к России. В 1512г. был разграблен сыновьями крымского хана Менгли-Гирея, в 1544г. - ханом Имин-Гиреем. В XVI-XVIIвв. хорошо укрепленный Б. входил в оборонительную линию на Ю. Российского государства - Засечную черту. В 1563г. и 1566г. в Б. с досмотром порубежных мест бывал Иван Грозный. В кон. XVII - нач. XVIIIвв. Б. был в числе немногих городов России, в которых существовал водопровод из деревянных труб. В 1708г. Б. был приписан к Киевской губернии, в 1719г. - к Белгородской, а с 1777г. - уездный город Тульского наместничества, в 1778г. Б. был пожалован герб. В 1826г. в Б. скончалась на пути из Таганрога в Петербург императрица Елизавета Алексеевна, супруга императора Александра I. В сер. XIXв. Б. был вторым по уровню экономического развития городом Тульской губернии. Здесь действовали паровая мельница, пенькопрядильные и пенько-трепальные заводы, водочные ф-ки, салотопенный, мыловаренный, кожевенный, свечновосковой з-ды, типография. В Б. производилось много солонины, которую продавали в Москву и Петербург. На заводе Амвросия Прохорова изготавливали яблочную пастилу, известную за пределами России. Город был значительным торговым центром, по Оке вывозили хлеб, пеньку, лесоматериалы и растительное масло. С 28 августа по 10 сентября в Б. ежегодно проходила большая ярмарка, обороты которой достигали миллиона рублей. В Б. действовали мужская прогимназия, театр, публичная библиотека им. В. А.



Герб г. Белев

Жуковского (с 1858г.). Строительство ж.-д. линий (Москва-Курск, Орел - Витебск), обошедших город, привело к замедлению экономического развития Б. и некоторому упадку судоходства по Оке. В 1929-1937гг. Б. входил в состав Московской области. В 1972г. был утвержден новый герб города. Достопримечательности: ансамбль Спасо-Преображенского монастыря (XVII-XIXвв.), мужской монастырь Св. Макария Жабьинского - Белевского чудотворца, расположенный в 7км к С.-З. от Белева. Близ Б., в с. Мишенское, родился поэт В.А.Жуковский, в с.Темрянь - писатель и переводчик В.А.Левшин. В Б. представлена промышленность: машиностроительная, пищевая, легкая, а также стройиндустрия, лесная и деревообрабатывающая. Наиболее крупные предприятия: АО «Трансмаш» (продукция для железнодорожного транспорта, порошковые огнетушители), АО «Белкон» (консервы, плодово-ягодная продукция, соки), АО «БЕФО» (швейная фабрика), АО «Белевский 3-д строительных конструкций», АО «Белевмебель-древ» (пр-во мебели). В Б. имеются: 6 общеобразовательных школ, кооперативный техникум и медицинское училище, детская школа искусств, Дом культуры, художественно-краеведческий музей. Издается газета «Белевская правда».

БЕЛИНСКИЙ

Город, адм. центр Белинского р-на Пензенской обл., в 129 км к З. от Пензы.

Расположен на зап. окраине Приволжской возв., в 55 км к Ю.-З. от ж.-д. станции Белинская на линии Пенза - Ряжск. Численность населения - 9,6 тыс. чел. Орган законодательной власти - городское Собрание, состоящее из 6 депутатов, избираемых сроком на 4 года. Орган исполнительной власти - Администрация города, возглавляемая Главой администрации, избираемым сроком на 4 года. Возник как с. Чембар, в 1780г. был преобразован в уездный город. В 1798г. город был упразднен, с 1801г. - вновь уездный город Пензенской обл. В 1948г. Чембар был переименован в Белинский. Достопримечательности: Лермонтовский музей-заповедник «Тарханы», Народный Дом им.В.Г.Белинского. Основная отрасль промышленности - перерабатывающая. Крупные предприятия: маслодельный 3-д, пеньковый 3-д, пищевой комбинат. Также действуют: 3-д «Кермет» (пр-во электронных компонентов), 3-д по ремонту сельскохозяйственных машин. В Б. имеются: 2 общеобразовательные школы, педагогическое училище, ПТУ. Издается районная газета «Сельская новь».

БЕЛОВО

Город, адм. центр Беловского р-на Кемеровской обл., в 170 км от Кемерово.

Находится в Кузнецкой котловине, на р. Бачат. Ж.-д. станция на линии Томск - Артыша. Численность населения - 92,3 тыс. чел. Датой основания считается 1726 г. Свое название город получил по имени основавшего свою заимку на берегу р.Бачат беглого крестьянина Федора Белого. Статус города - с 1938г. Совр. Б. является крупным промышленным центром Кузбасса. Основные отрасли промышленности: цвет-

ная металлургия и угольная промышленность. Крупные предприятия: цинковый, литейно-механический, машиностроительный 3-ды, АО «З-д «Кузбассрадио»; предприятия по пр-ву стройматериалов, мясо-молочной продукции. Также в Б. действует ГРЭС.

БЕЛОГОРСК

Город, адм. центр Белогорского р-на Амурской обл., в 108 км к С.-В. от Благовещенска.

Расположен на Зейско-Буреинской равнине. Ж.-д. станция на Благовещенск. Численность населения - 75 тыс. чел. В 1860г. переселенцы из Пермской губернии основали с. Александровское. Затем через него в 1913г. прошла Транссибирская магистраль. С 1926г. - г. Александровка, с 1931г. - г. Краснопартизанск, с 1936 г. - г. Куйбышевка-Восточная, с 1957г. - г.Белогорск, название которого происходит от Белой горы - обнажения светлого кварцевого песка на противоположном берегу р. Томь. Достопримечательности: небольшой сосновый бор; монумент на могиле погибших во время японской оккупации 1919-1920гг. Промышленность Б. представлена предприятиями пищевой промышленности (мясокомбинат, 3-д полуфабрикатов и консервов, маслозавод и др.); 3-дами: АО «Амурсельмаш», шиноремонтным, кирпичным, асфальтовым; мебельным комбинатом; швейной ф-кой. В городе действует филиал областного Краеведческого музея.

БЕЛОЗЕРСК

Город, адм. центр Белозерского р-на Вологодской обл., в 214 км к С.-З.от Вологды.

Расположен на юж. низменном берегу Белого оз., в 117км от ж.-д. станции Череповец на линии Вологда - Санкт-Петербург. Численность населения - 11,7 тыс.чел. Орган законодательной власти - Совет самоуправления города, состоящий из 7 депутатов, избираемых сроком на 4 года. Орган исполнительной власти - Администрация города, возглав-



Герб Белозерска



Белозерск. Преображенский собор 1668-1670 гг.

ляемая Главой администрации, избираемым сроком на 4 года. Впервые упоминается в летописи в 862г. как город Белоозеро, располагавшийся на сев. берегу Белого оз., у д.Киснема. В это время край входил в состав северного (новгородского) объединения восточных славян, позднее - в состав Древнерусского гос-ва и Ростово-Суздальской земли. В 1238г. край выделился в самостоятельное Белозерское кн-во и стал крупным торгово-ремесленным центром. В 1370г. перешел под власть московского великого князя. С 1389г. - центр удельного кн-ва в составе Великого княжества Московского. С 1487г. - центр Белозерского уезда единого русского гос-ва. В нач. XVIIIв. Б. находился в составе Санкт-Петербургской губернии, в 1727г. Б.стал уездным городом Новгородской губернии. В 1927г. Б. входил в состав Ленинградской обл. С 1937г. - адм. центр Вологодской обл. Достопримечательности: земляной вал Кремля (1487г.), церковь Успенья (1553г.), Спасо-Преображенский собор (1668г.), церковь Ильи Пророка (1696г.), церковь Спаса Всемиловитого (1723г.), церковь Богоявления (1787г.). Основные отрасли промышленности: лесозаготовка, лесопереработка. Наиболее крупное предприятие - АО «Белозерский леспромхоз» (заготовка и переработка древесины). Также действуют предприятия пищевой промышленнос-

ти: АО «Рыбзавод» (консервы, рыбопродукция), АО «Маслозавод» (сливочное масло, цельномолочная продукция), АО «Пекарь» (хлебобулочные и кондитерские изделия). В Б. имеются: 2 общеобразовательные школы, ПТУ, учебно-педагогический комплекс, 2 дома культуры. Издаётся газета «Новый путь». Б. имеет город-побратим Шиен (округа Телемарк) Королевства Норвегии.


БЕЛОКУРИХА

Город в Алтайском крае, в 237 км к Ю.-В. от Барнаула.

Расположен на отрогах Чергийского хребта сев.-зап. части Алтая, в долине р.Белокуриха, в 74км к Ю.-З. от ж.-д. станции Бийск - конечного пункта ветки от ж.-д. узла Барнаул. Численность населения - 14,8 тыс.чел. Орган законодательной власти - городской Совет депутатов. Орган исполнительной власти - Администрация города, возглавляемая Главой администрации. Основан приблизительно в 1846г. как д.Ново-Белокуриха. В 1867г. на горячих источниках был образован бальнеологический курорт Белокуриха (название связывают с «курением» белых паров в холодное время года над местами выхода горячих вод на поверхность). В 1892г. бийские купцы выстроили здесь ванные здания, гостиницы и столовую. В 1907г. была установлена радиоактивность источников. Во время Великой Отечественной войны в Ново-Белокуриху были эвакуированы дети из Всесоюзного пионерского лагеря «Артек». С 1957г. - п.Белокуриха. В 1960-х гг. велось интенсивное санаторно-курортное строительство. С 1982г. Б. - город районного подчинения, с 1989г. - город краевого подчинения. В 1995г. курорт Белокуриха был признан курортом федерального значения. Достопримечательности: храм Св. Пантелеймона, комплекс «Змеиный колодец» и водолечебница (1938г.), горы Церковка, Круглая, Четыре брата, Близнецы, курорт «Камешки». В Б. жил и работал писатель К.Паустовский. Крупные предприятия: гормолзавод, пивзавод. Б. - город-курорт, в нем действуют: АО «Санаторий «Алтай-Вест», АО «Курорт «Белокуриха», пансионат «Солнечный», детский



Герб Белокурихи




Белокуриха. Гора Церковка

санаторий «Белокуриха» Минздрава России и детский санаторий «Белокуриха» Крайздравоотдела, АО «Санаторий «Россия», санатории «Центросоюз», «Горняк», «Родник Запсиба». В Б. имеются: филиалы Алтайского государственного университета, Бийского пединститута, две средние и одна начальная школы, музыкальная школа. В городе работают: Центр эстетического института, подростковый клуб «Горизонт», три спортивных клуба, музей истории, библиотека. Издается газета «Сибирская здравница».

БЕЛОМОРСК

Город, адм. центр Беломорского р-на Республики Карелия, в 376 км к С. от Петрозаводска.

Расположен на трех больших и нескольких малых островах, в месте выхода Беломорско-Балтийского канала в Белое море (так называемый Поморский берег) и устья р.Выг. Морской порт. Узел ж.-д. линий (на Мурманск, Петрозаводск и Обозерскую). Численность населения - 17,9 тыс. чел. Орган законодательной власти - районный Совет депутатов, избираемых сроком на 4 года. Орган исполнительной власти - Администрация местного самоуправления р-на, возглавляемая Главой самоуправления, избираемым сроком на 4 года. Известен с 1419г. как населенный пункт Сорока,



Белокуриха. Окрестности курорта «Камешки»

получивший название по р.Сорока. В 1429г. отсюда на Соловецкие острова отправились старец Савватий и инок Герман - основатели знаменитого монастыря. В 1551г. приморская д.Сороцкая указом Ивана Грозного была пожалована Соловецкому монастырю в качестве вотчины. Для защиты границ России от нашествия захватчиков Соловецкий монастырь выстроил в 1582-1585гг. в селении Сумы (ныне с. Сумпосад Беломорского р-на) острог, служивший в XVI-XVIIвв. важным форпостом на С. гос-ва. В 1702г. по территории р-на прошла «Осударева дорога». В сер. XIX в. петербургские промышленники Беляевы построили в с. Сорока лесопильный з-д. В 1916г., во время I Мировой войны, с.Сорока стало узловой станцией Мурманской (ныне Октябрьской) ж.д. В 1931-1933гг. на территории р-на проходило строительство Беломорско-Балтийского канала. В 1938г. в результате объединения с.Сорока и п.Солунин был образован г.Беломорск. Во время Великой Отечественной войны Б. был прифронтовой столицей Карело-Финской ССР. В 1941-1944гг. здесь размещались правительственные, партийные органы, штаб Карельского фронта. Достопримечательности р-на: наскальные изображения эпохи неолита, памятники монументального первобытного искусства - петроглифы (группы «Бесовы следки», «Залавруга», «Ерпин Пудас», IV-IIIвв. до н.э.). В р-не представлены предприятия

рыбодобывающей промышленности: АО «Карелрыбфлот», АО «Альтернатива», Рыбаколхозсоюз, 3 рыболовецких колхоза: «Беломор», «Заря Севера», «Вирма» (добыча морской рыбы: тресковые, палтус, сельдь, навага, окунь; пр-во консервов, копченой, соленой, мороженой рыбы). Также действуют: 4 гидроэлектростанции, входящие в каскад Выгских ГЭС, лесозаготовительное МУП «Сумское», АО «Беломорский лесопильно-деревообрабатывающий комбинат», Выгский рыбоводный з-д (выращивание молоди ценных пород рыб для северных рек). В Б. имеются: филиалы Петрозаводского госуниверситета и Петрозаводского автотранспортного техникума, профессиональное училище, 3 средние школы, детские музыкальная и художественная школы, детско-юношеская спортивная школа, краеведческий музей, Дом культуры. Издается газета «Беломорская трибуна». Б. имеет побратимские связи с 6 финскими коммунальными губернии Оулу и коммуной Берливог Королевства Норвегия.

БЕЛОРЕЦК


Город, адм. центр Белореченского р-на Республики Башкортостан, в 350 км к Ю.-В. от Уфы.

Находится на р. Белая (приток Камы), в центр. части Юж. Урала. Ж.-д. станция на линии Уфа - Магнитогорск. Численность населения - 73,8 тыс. чел. В сер. XVIIIв. началось строительство железоделательного з-да, в связи с чем в 1762г. возник поселок, впоследствии названный Белорец-кий Завод. Статус города получил в 1923г. Основные отрасли хозяйства Б. - металлургия и пищевая промышленность. Крупные предприятия: металлургический комбинат; АО «Металлист» (пр-во металлической сетки и листа); швейная ф-ка и др. В городе действует факультет Магнитогорского горно-металлургического института. Имеется Краеведческий музей.

БЕЛОРЕЧЕНСК

Город, адм. центр Белореченского р-на Краснодарского края, в 311 км к Ю.-В. от Краснодара.

Расположен на р. Белая (левый приток р. Кубань), у выхода ее с гор Большого Кавказа на Кубано-Приазовскую (Прикубанскую) низменность. Узел (Белореченская) ж.-д. линий (на Туапсе, Армавир и Хаджох, через Майкоп). Численность населения - 102 тыс. чел. Орган законодательной власти - Совет депутатов, избираемый сроком на 4 года. Орган исполнительной власти - Администрация города, возглавляемая Главой города, избираемым сроком на 4 года. Б. был основан в 1862г. как казачья крепость, впоследствии - станица Белореченская. Первыми переселенцами были казаки-черноморцы, потомки запорожских казаков. В 1910г. была построена ж.д. Армавир - Белореченская, а в 1914г. пошли поезда от Армавира до Туапсе. В 1950г. началось строительство Белореченской ГЭС, в 1977г. построен Белореченский химзавод. В 1979 г. Б. был переведен в краевое подчинение. В Б. представлена промышленность: химическая, деревообрабатывающая, пищевая, строитель-



Герб Белореченска

ных материалов. Наиболее крупные предприятия: АО «Минудобрения» (серная кислота, азотные, фосфорные минудобрения), АО «Белмебель» (мебель бытовая), АО «Виктория» (консервы, кондитерские изделия, мука, майонез), АО «Маслоэкстракционный з-д» (растительные масла), АО «Белмолоко» (молочная продукция, масло животное, хлебобулочные изделия, сыры). В р-не имеются: 41 общеобразовательная школа, гимназия, лицей, детская музыкальная и художественная школы, учебный центр Адыгейского государственного университета, Краснодарский кооперативный техникум, ПТУ, 4 спортивных школы, 29 библиотек, историко-краеведческий музей. Издаются газеты: «Огни Кавказа» и «Белореченская правда».

БЕЛОЯРСКИЙ

Город, адм. центр Белоярского р-на Ханты-Мансийского а.о.


Расположен в 580 км к С.-З. от Ханты-Мансийска на С. Зап. Сибири, в 249 км от ж.-д. станции Приобье. Пристань на р. Казым. Аэропорт. Численность населения - 18,1 тыс. чел. Орган законодательной власти - городская Дума. Орган исполнительной власти - Администрация муниципального образования г. Белоярский, возглавляемая Главой администрации, избираемым сроком на 4 года. Впервые упоминается в 1583г. в истории о покорении Ермаком Сибири как городок Казымы Казымско-Остяцкого улуса Березовского округа. Образован в 1969г. как поселок в связи со строительством компрессорной станции. С 1988 г. - город, районный центр. Природно-ландшафтные достопримечательности: заказник «Сорумский», оз. Светлое, государственный природный парк «Нумто». Б. - центр освоения нефтегазоносного р-на. Основная отрасль промышленности - транспортировка газа и обслуживающие ее структуры. Наиболее крупные предприятия: Белоярский филиал управления капитального строительства, АО «Казым-Трубопроводстрой», Специализированное управление «Казым-энергогаз», Казымское ЛПУ магистральных газопроводов, газотурбинная электростанция. Также действуют: моло-

козавод, рыбозавод, 3-д безалкогольных напитков, пивзавод. Имеются: филиал Уральского педагогического университета, профессиональное училище, 3 общеобразовательные школы, музыкальная школа, 2 дома культуры, историко-краеведческий музей. Издаётся газета «Белоярские новости».

БЕЛОЯРСКИЙ

Поселок городского типа, адм. центр Белоярского р-на Свердловской обл., в 60 км от Екатеринбурга.

Расположен на р.Пышма. Численность населения - 13,5 тыс. чел. В 1687г. была основана Белоярская слобода. В 1699-1701гг. были построены металлургические заводы. В 1743г. на территории Б. было открыто месторождение мрамора, в 1885 г. были найдены залежи асбеста, а с 1914 г. начала работать асбокартонная ф-ка. В 1937 г. был образован Белоярский р-н с центром в с. Белоярское, которое в 1959г. получило статус поселка. Достопримечательности: храм Вознесения (1808г.), памятники природы (Базальтовые скалы на р.Исеть, Белоярский сосновый бор, Бруснятская тополиная роща). Наиболее крупные промышленные предприятия: АО «Белоярская ф-ка асбокартонных изделий» (картон асбестовый, кольца асбестовые, базальтовые прокладки), АО «Белоярский экспериментально-инструментальный 3-д»



Белоярский. Один из жилых кварталов




Белоярский. Храм Преподобного Серафима Саровского

(бочки, полиэтиленовая тара), Баженовский 3-д железобетонных конструкций (железобетон, шлакоблоки, товарный бетон, арматура). На территории Белоярского р-на расположены месторождения гранитов, глин, мрамора, изумрудов. В Б. имеются: школа, ПТУ, библиотека, Дом культуры, музыкальная школа, историко-краеведческий музей, Центр народных промыслов (ковроткачество, плетение, резьба по дереву, керамика).

БЕЛЫЙ

Город, адм. центр Бельского р-на Тверской области, в 249 км к Ю.-З. от Твери.

Расположен на окраине Бельской возв. на р.Обша в 50 км к Ю. от ж.-д. станции Нелидово на линии Ржев - Великие Луки. Численность населения - 5,5 тыс.чел. Орган законодательной власти - Собрание депутатов Бельского р-на, состоящее из 15 депутатов и Главы р-на, избираемых сроком на 4 года. Орган исполнительной власти - Администрация города и р-на, возглавляемая Главой р-на. Первое упоминание о Б., как о городе Смоленского княжества, относится к XIIIв. В 1355г. захвачен литовскими феодалами. В 1604г. пострадал от войск Лжедмитрия I. В 1613 и 1632 гг. был взят русскими войсками, но оба раза возвращен Польше. На протяжении трех веков находился на рубеже постоянно враждующих между собой земель: московской, литовской, польской. В 1506 г. по приказу великого московского князя Василия Ивановича на р. Обша в Б. была построена мощная крепость. В 1606 г. воеводой в крепости служил Гаврила Григорьевич Пушкин - предок поэта. В 1613г. в составе польского гарнизона служил шотландец Георг Лермонт - основатель рода Лермонтовых. В 1654г. Б. окончательно вошел в состав российского гос-ва, Петр I учредил в Б. пристань, через которую шел хлеб в Прибалтику. В 1775г. Б. стал центром уезда Смоленской губернии. В 1780г. Екатериной II был утвержден герб города. В 1856-1860гг. в Б. в составе Полоцкого пехотного полка служил русский путешественник и исследователь - географ Н.М.Пржевальский. В 1941г. Б. оккупировали немецко-фашистские вой-



Герб г.Белый

ска, создавшие здесь мощный укрепленный узел. В 1943г. в ходе Ржевско-Вяземской операции Б. был освобожден частями 93-й стрелковой дивизии. Достопримечательности: церковь Петра и Павла (конец XVIII - начало XIXвв.). В Б. представлена лесозаготовительная промышленность и переработка сельхозпродукции. Наиболее крупные предприятия: АО «Бельский леспромхоз» (вывозка древесины, пиломатериалы, круглые лесоматериалы), АО «Бельский маслосыродел» (масло животное, цельномолочная продукция, казеин), АО «Бельский льнозавод» (длинное льноволокно), АО «Бельский промкомбинат» (швейные изделия), АО «Бельский пищкомбинат» (кондитерские изделия, прохладительные напитки, сухие кисели). В Б. имеются: школа, профессиональное училище, библиотека, краеведческий музей, Дом культуры. Издается газета «Бельская правда».

БЕЛЫЙ ЯР

Поселок городского типа, адм. центр Верхнекетского р-на Томской обл.

Расположен в Сев.-вост. части области, в басс. р. Кеть. Достопримечательности: Кеть-Касский заповедник, Обь-Енисейский канал (1983г.). В Б.Я. преобладает лесная промышленность. Наиболее крупное предприятие - АО «Белоярский ЛПХ» (лесозаготовка). В р-не 3 школы, 16 библиотек, школа искусств, общество малочисленных народов Севера «Колтакуп». Издается газета «Заря Севера».

БЕРДСК

Город в Новосибирской обл., в 10 км к Ю. от Новосибирска.

Расположен на берегу р.Бердь, на Ю.-В. Западно-Сибирской равнины. Ж.-д. станция на линии Новосибирск - Барнаул. Численность населения - 86 тыс.чел. Орган законодательной власти - территориальный Совет депутатов, избираемый сроком на 4 года. Орган исполнительной власти - террито-

риальная администрация, возглавляемая Главой администрации. Основан Б. в 1716г. как Бердский острог. В 1897г. в с.Бердском была открыта библиотека. В 1944г. Б. стал городом. В 1950г. началось строительство Новосибирской ГЭС, а в 1959г. - Бердского электромеханического завода. Совр. Б. - промышленный город, второй по величине в Новосибирской обл. Наиболее крупные предприятия: АО «Бердский электромеханический з-д» (в 80-е годы более 60% продукции з-да - оборонный заказ, в настоящее время выпускаются электробритвы, минивентилаторы, продукция для газовой и нефтяной промышленности), Бердский з-д биопрепаратов (антибиотики и пробиотики для животноводства, ферментные препараты для комбикормовой и легкой промышленности, биологические средства защиты растений, одноразовые шприцы). В Б. 11 школ, школа-интернат, вечерняя школа, колледж, техникум, лицей, 5 училищ, Детская музыкальная школа, Детская школа искусств, Историко-художественный музей, библиотека, Дом Культуры, Дворец Культуры «Родина», 2 санатория, здравница «Сосновка». Издаются газеты «Бердские новости», «Свидетель», «Конкурент».

БЕРЕЗНИК

Поселок городского типа, адм. центр Виноградовского р-на Архангельской обл.

Расположен на реке Сев. Двина. Основан в 1676г. Численность населения - 23,7 тыс.чел. (с учетом р-на). Имеются памятники деревянного зодчества XVIII в. - храмовый комплекс в д. Кальи, храмовый комплекс в д. Сельцо и природно-ландшафтные достопримечательности - Клоновский заказник, посадки кедра «Совьи горы». Лесопромышленный комплекс является ведущим в экономике р-на. На его долю приходится более 80 % пр-ва промышленной продукции р-на. Имеются 7 сельскохозяйственных предприятий, 36 крестьянских фермерских хозяйств. В Б. есть 3 школы, Виноградовский исторический музей, ПТУ. Издается районная газета «Двиноважье».

БЕРЕЗНИКИ

Город в Пермской обл., в 278 км к С. от Перми.

Расположен в Предуралье. Речной порт на левом берегу Камского вдхр. Ж.-д. станция на линии Чусовская - Соликамск. Численность населения - 184,2 тыс.чел. Орган законодательной власти - городская Дума, состоящая из 15 депутатов, избираемых сроком на 4 года. Орган исполнительной власти - Администрация города, возглавляемая Главой местного самоуправления, избираемым сроком на 4 года. В XVIIв. на месте г.Березники существовали солеваренные промыслы и селения при них, на месте которых в 1873г. пермским промышленником И.И.Любимовым был сооружен Березниковский солеваренный з-д, а в 1883 г. - содовый з-д (один из первых в России). В 1930 г. содовый з-д вошел в состав химического комбината, началось освоение месторождений калийных солей и жилищное строительство. В 1932г. Б. стал городом. Главная достопримечательность - Усольский историко-архитектурный комплекс «Строганов-

ские палаты». В Б. в основном представлена цветная металлургия и химическая промышленность. Наиболее крупные предприятия: АО «Ависма» (титан, магний), АО «Уралкалий» (калийные минеральные удобрения, карналит, поваренная соль «Экстра»), АО «Азот» (азотные минеральные удобрения), АО «Бератон» (химические красители, анилин, кислоты, химдобавки для резины, магнезия, полиакриламид водный). В Б. имеются: 40 школ, 8 училищ, 4 техникума, 3 вуза, 4 дома культуры. Издаются 8 газет.

БЕРЕЗОВКА

Поселок городского типа, адм. центр Березовского р-на Красноярского края.

Основан в 1638г. Численность населения - 38,8 тыс.чел. (включая р-н). В 1630г. казачий атаман Иван Кольцов получил земельные угодья по берегам речек Березовка и Есаулово, на территории современного Б. появились первые поселения русских. В 1639г. в Б. был построен Введенский монастырь. В 1678г. поселение Березовское стало селом. В 1733г. началось строительство Московского тракта, который прошел по Березовским землям. До 1786г. с.Березовское входило в Ясаульский присуд. В 1840г. около с.Березовского начала действовать переправа через Енисей. В 1966г. с. Березовка стало поселком, а в 1983г. был образован Березовский р-н. В Б. преобладает сельское хоз-во. В п.г.т. Березовка имеются: школа, библиотека, Дом культуры. Издается газета «Пригород».

БЕРЕЗОВО

Поселок городского типа, адм. центр Березовского р-на Ханты-Мансийского а.о., в 400 км от Ханты-Мансийска.

Расположен на левом берегу р. Северная Сосьва (приток Оби), в 222км от ж.-д. станции Приобье. Численность населения - 7,6 тыс.чел. Б. было основано казаками в 1593г. как крепость «Березов» на месте бывшего острого поселения Сугмутваш. В 1607г. крепость получила городовую печать. С 1660 г. Б. - место ссылки. Здесь отбывали ссылку



Герб г.Березово



Березово. Памятник А.Д.Меншикову

князь Дмитрий Ромодановский, в 1728г. - сподвижник Петра I А.Д.Меншиков, в 1730г. - семейство Долгоруковых, в 1743г. - граф А.И.Остерман, в 1826г. - декабристы И.Ф.Фохт, А.И. Черкасов и А.И.Ентальцев. В 1782г. Б. был присвоен статус уездного города. С 1923г. Б. - центр Березовского р-на Уральской обл. Тобольского округа. В 1926г. г.Березово был преобразован в село. 1953г. - открытие Березовского месторождения газа. С 1954г. с.Березово - поселок городского типа. В 1963г. в Б. вступил в эксплуатацию первый сибирский газопровод. Достопримечательность - церковь Рождества Богородицы (1778г.). Промышленность Б. представлена АО «Сибирская рыба» (пр-во рыбопродукции). В Б. имеются: 3 школы, краеведческий музей, этнографический парк-музей «Найотырма», библиотека. Издается газета «Жизнь Югры».

БЕРЕЗОВСКИЙ

Город в Кемеровской обл., в 27 км к С. от Кемерово.

Расположен в Кузнецкой котловине, в междуречье рек Барзас и Шурап. Ж.-д. станции (Бирюлинская и Забойщик) на ветке от Кемерово. Численность населения - 56,8 тыс. чел. Орган законодательной власти - городская Дума, избираемая сроком на 4 года. Орган исполнительной власти - Администрация города, возглавляемая Главой администрации, избираемым сроком на 4 года. В 1896г. на территории Б. были обнаружены запасы каменного угля. В 1912г. Боголовское горнопромышленное общество начало разведочные работы в районе Б. по добыче каменного угля, позднее здесь было построено несколько шахт, получивших название Алтайские копи. В 1965г. п. Березовский стал городом. В 1949-1958 гг. была построена шахта «Березовская», в 1966г. - шахта «Бирюлинская», а в 1975г. - шахта «Первомайская». В 1979г. вступил в строй Березовский з-д крупнопанельного домостроения, а в 1981г. был создан разрез «Барзасский». В Б. в основном представлена угледобывающая промышленность, на долю которой приходится 97,7% общего объема промышленного пр-ва. Наиболее крупные предприятия: АО «Шахта «Первомайская», АО «Шахта «Березовская», АО «Разрез «Барзасский» (уголь для коксования, угольный концентрат), АО «Березовский з-д крупнопанельного домостроения».



Герб г.Березовский (Кемеровская обл.)

нельного домостроения» (сборный железобетон, пиломатериалы), АО «Березовский электромеханический з-д» (бытовые электросчетчики). В Б. имеются: детская школа искусств, музыкальная школа, библиотека, краеведческий музей, парк культуры и отдыха, клуб танца. Издается газета «Мой город».

БЕРЕЗОВСКИЙ

Город в Свердловской обл., в 8 км к С.-В. от Екатеринбурга.

Расположен на вост. склоне Ср. Урала, на р. Березовка (правый приток Пышмы), в 6 км от ж.-д. станции Березит на линии Екатеринбург - Тавда. Основан в 1748г. Численность населения - 64,7 тыс. чел. Орган законодательной власти - городская Дума, избираемая сроком на 4 года. Орган исполнительной власти - Администрация города, возглавляемая Главой администрации, избираемым сроком на 4 года. В 1745г. на территории современного Б. Ерофеем Марковым было обнаружено месторождение рудного золота. Б. был основан в 1748 г. как центр золотодобычи, а в 1753г. здесь началось строительство золотопромывальной ф-ки. С началом освоения Березовского месторождения связывают зарождение золоторудной промышленности России. В 1814г. мастер фабрики Лев Брусницын открыл золотые россыпи. В 1938г. Б. получил статус города. Достопримечательность - Сретенская церковь (XVIII в.). В Б. представлена промышленность: золотодобывающая, машиностроительная и металлообрабатывающая, металлургическая, а также пищевая, лесная и деревообрабатывающая, торфодобывающая. Наиболее крупные предприятия: Уральский з-д прецизионных сплавов, Березовский механический з-д (пр-во трубокладчиков и гидроцилиндров), з-д «Энергоцветмет» (теплотехническое, котельно-сварочное оборудование для предприятий металлургии), з-д котельно-вспомогательного оборудования и трубопроводов, з-д строительных конструкций (сборный железобетон, минеральная вата), трактороремонтный з-д (пр-во лесопогрузчиков, запасных частей для тракторов). Близ города ведутся торфоразработки. В Б. имеются: Музей «История золото-

латиновой промышленности Урала», Центральный НИИ профилактики пневмокониозов и техники безопасности, культурно-спортивный центр, школы искусств (художественного и музыкального направлений), Березовский государственный профессионально-педагогический колледж. Издается газета «Березовский рабочий».

БЕСЛАН

Город, адм. центр Правобережного р-на Республики Северная Осетия - Алания, в 22 км к С. от Владикавказа.

Расположен на Осетинской наклонной равнине, на правобережье р.Терек. Ж.-д. узел на линии Ростов-на-Дону - Баку. Численность населения - 33,4 тыс.чел. Орган законодательной власти - Собрание представителей, избираемое сроком на 4 года. Орган исполнительной власти - Администрация местного самоуправления, возглавляемая Главой местного самоуправления, избираемым сроком на 4 года. Б. был основан в 1847 г. как поселок при крупном крахмалопаточном комбинате. В 1950г. Б. стал городом. В Б. представлена промышленность: пищевая, строительная и легкая. Наиболее крупные предприятия: АО «Бесланкомбинат» (крахмал, патока, глюкоза, кукурузное масло, экстракт, декстрин, гидрол, сухие корма), Электромеханический з-д (трансформаторные подстанции и высоковольтные разъединители), з-д железобетонных конструкций (пр-во строительных материалов), з-д автоспецоборудования (автомобильные полуприцепы, гаражное оборудование), Бесланская трикотажно-галантерейная фабрика. В Б. имеется: 7 средних школ, библиотека, детская музыкальная и художественная школы, Дворец культуры, Детский парк культуры и отдыха.

БЕТЛИЦА

Поселок городского типа, адм. центр Куйбышевского р-на Калужской обл.

Расположен на 3. области, в Днепровско-Деснинской низм. Ж.-д. станция. Численность населения - 3,8 тыс. чел. Возник в нач. 1930-х гг. как пристанционный поселок, в связи со строительством ж.д. Сухиничи - Рославль. Действуют предприятия: АО «Маслозавод «Куйбышевский», ГП «Куйбышевская типография». В Б. имеются: профессиональное училище, средняя школа, школа искусств, Дом культуры, библиотека. Издается газета «Бетлицкий Вестник».

БИЙСК

Город, адм. центр Бийского р-на Алтайского края, в 163 км к Ю.-В. от Барнаула.

Расположен на р. Бия в основном на узкой правой террасе Бии и круто поднимающемся склоне Бия-Чумышского плато, часть - на левом низменном берегу; правобережная и левобережная части соединены мостом. Пристань. Конечная ж.-д. станция на ветке от станции Алтайская на линии Барнаул - Новосибирск. Численность населения - 238,2 тыс.чел. Орган законодательной власти - городская Дума, состоящая из 21 депутата, избираемого сроком на 4 года. Орган исполни-

тельной власти - Администрация города, возглавляемая Главой города, избираемым сроком на 4 года. Основан в 1707г. как крепость в составе Бийско-Кузнецкой укрепленной линии. Город - с 1782г. Развитию Б. способствовали выгодное положение на торговых путях и благоприятные условия для земледелия и животноводства. В 1782 - 1822гг. - уездный город Колыванской губернии, в 1822 - 1930гг. - адм. центр Бийского уезда. В конце XIXв. в Б. действовали кожевенный, винокуренный, лесопильный, кирпичный з-ды, махорочная и льноткацкая ф-ки, паровая мельница. В Б. находились отделения банков: Сибирского торгового, Русско-Азиатского и др. В 1915г. Б. соединен ж.-д. линией с Транссибирской магистралью. С 1830 - 1917гг. Б. - центр Алтайской духовной миссии. Здесь в 1834 - 1841гг. архимандритом Макарием Глухаревым был сделан один из первых переводов Библии на русский язык. Достопримечательности: Арсенал Бийской крепости (1797 - 1800гг.), Успенский собор (XIXв.). В Б. жили: писатель В.В.Бианки, организатор оборонной промышленности в крае, конструктор спецтехники Я.Ф. Савченко. Б. - второй по величине промышленный центр Алтайского края. Основные отрасли: химическая, энергетическая, машиностроение и металлообработка. Наиболее крупные предприятия: ГП «Бийский олеумный з-д» (лакокрасочная продукция, серная кислота, электроды), АО «Полиэкс» (хлопковая и микрокристаллическая целлюлоза, карбоксилметил - целлюлоза, лаки, растворители и др.), АО «Бийский котельный з-д» (котлы паровые, газомазутные, твердотопливные), федеральный научно-производственный центр «Алтай» (оборонная промышленность), ПО «Сибприбормаш». Также действуют: з-д «Электропечь», АО «Алтайвитамины» (облепиховое масло, поливитамины, лечебные препараты), АО «Бийская табачная ф-ка» (папиросы, сигареты), АО «Бийский спиртзавод» (виноводочные изделия), маслоэкстракционный з-д, сахарный з-д, маслосыркомбинат, рыбозавод, мебельная ф-ка, льнокомбинат, швейное объединение. В Б. имеются: филиал Алтайского технического университета, технологический и педагогический институты, 5 техникумов, 12 училищ, 36 общеобразовательных школ, 4 музыкальные школы, краеведческий музей им. В.В. Бианки, драматический театр, планетарий, Дом технического творчества, 2 дворца культуры, 9 клубов, 15 библиотек. Издается газета «Бийский рабочий».

БИКИН

Город, адм. центр Бикинского р-на Хабаровского края, в 231 км к Ю. от Хабаровска.

Расположен на Уссурийской низм., в долине р. Бикин (приток Усури). Ж.-д. станция на линии Хабаровск - Владивосток (Транссибирская магистраль). Основан в 1895г. Численность населения - 17,7 тыс. чел. Орган законодательной власти - районное Собрание, избираемое сроком на 4 года. Орган исполнительной власти - Администрация города и р-на, возглавляемая Главой города и р-на, избираемым сроком на 4 года. Возник при строительстве ж.д. как казачий п. Бикин Бикинского станичного округа Уссурийского казачьего войска. С 1938г. - город. С 1965г. - адм. центр. Основ-

ные отрасли: лесная и деревообрабатывающая. Крупные предприятия: ГП «Бикинский лесозавод», УМП «Бикинский деревообрабатывающий комбинат», деревообрабатывающий комбинат ФСУ «Дальспецстрой». Выпускаемая продукция: древесина, пиломатериалы, стройматериалы, корпусная мебель. Действуют также предприятия: ПП «Мясомолочный комбинат «Бикинский и К», УМП «Бикинская трикотажная ф-ка», Бикинское автотранспортное предприятие. В Б. имеются: профессиональное училище, музыкальная школа, краеведческий музей (филиал Хабаровского краевого музея). Издается газета «Бикинский вестник».

БИРОБИДЖАН

Город, адм. центр Еврейской а.о. Хабаровского края, в 172 км к З. от Хабаровска.

Расположен в Среднеамурской низм., на р. Бира (приток Амура). Транспортный узел на Транссибирской магистрали. Численность населения - 83,1 тыс. чел. Орган законодательной власти - городская Дума, избираемая сроком на 4 года. Орган исполнительной власти - Мэрия города, возглавляемая Мэром, избираемым сроком на 4 года. Возник на месте ж.-д. станции Тихонькая. Название получил от рек Бира и Биджан. В 1930г. был образован поселок Биробиджан. С 1934 г. - центр Еврейской автономной обл. С 1937г. - город. Развивался как центр легкой промышленности Дальнего Востока. Основные отрасли: машиностроение, легкая промышленность. Крупные предприятия: АО «Дальсельмаш» (рисозерноуборочные и кормоуборочные комбайны), АО «З-д силовых трансформаторов» (электротрансформаторы), ф-ка «Надежда» (пальто, плащи, куртки), АО «Виктория» и АО «Диамант» (трикотажные изделия). В Б. имеются: Институт комплексного анализа региональных проблем Дальневосточного отделения РАН, Государственный педагогический институт, Еврейский филиал института национальных проблем образования, областная филармония, краеведческий музей, музей современного искусства, кукольный театр, детская музыкальная и художественная школы, Дворец культуры, научная библиотека. Б. имеет города-побратимы: Бивертон (США, штат Орегон), Тоесака (Япония, префектура Ниигата), Маалот-Таршиха (Израиль).



Биробиджан. Первое кирпичное здание - ныне Мэрия

БИРСК

Город, адм. центр Бирского р-на Республики Башкортостан, в 102 км к С. от Уфы.

Расположен в Юж. Предуралье, на возвышенном правом берегу р.Белая (Агидель), близ впадения в нее р.Бирь, в 79 км от ж.-д. станции Загородная на линии Уфа - Бердяуш. Пристань. Численность населения - 39 тыс.чел. Орган исполнительной власти - Администрация города и р-на, возглавляемая Главой администрации. Основан в 1663г. как крепость на месте сожженного во время бунта башкир с. Архангельское. В 1774г. был сожжен отрядами Салавата Юлаева. Позднее был отстроен и развивался как торговый и культурный центр С.-В. Башкирии. С 1707г. - адм. центр в составе Казанской губернии, с 1734г. - Оренбургской, с 1775г. - Уфимской провинции Оренбургской губернии. С 1781г. - уездный город Уфимского наместничества. Развитие судоходства на р.Белой способствовало появлению в Б. предприятий перерабатывающей промышленности. К кон. XIXв. основным занятием жителей были скотоводство, охота, торговля, кустарные ремесла. Действовали лесопильный, кожевенный, винокурный з-ды, мельницы. Достопримечательности: Свято-Троицкий собор (1835-1841гг.), церковь Михаила Архангела (1842-1845гг.), Свято-Никольская церковь (1894г.). Основные отрасли: пищевая и легкая промышленность. Наиболее крупные предприятия: ГП «Бирский ликероводочный з-д» (водка, ликероводочные изделия), АО «Бирский мясокомбинат» (мясо, колбасные изделия), АО «Бирский комбинат сухого обезжиренного молока» (сухое молоко, цельномолочная продукция), АО «Бирская швейная ф-ка» (мужские, детские сорочки), МП «Ф-ка художественных изделий» (сувениры из дерева, мебель). Также действует ГП «Электромеханический з-д». В Б. имеются: Государственный педагогический институт, медицинское и фармацевтическое училища, 2 ПТУ, исторический музей, 2 дома культуры.

БИРЮСИНСК

Город в Иркутской обл., подчинен Тайшетскому горсовету, в 682 км к С.-З. от Иркутска.



Герб Бирюсинска

Расположен на Ю.-З. Бирюсинского плато, на правом берегу р.Бирюса (басс. Ангары). Ж.-д. станция на линии Красноярск - Иркутск (Транссибирская магистраль). Численность населения - 12,1 тыс.чел. (на 1992г.). Основан как п. Суеиха. С 1967г. - город. Совр. Б. - промышленный пригород Тайшета. Наиболее крупные предприятия: лесопильно-деревообрабатывающий комбинат, гидролизный з-д, работающий на отходах комбината (метиловый спирт, кормовые дрожжи и др.).

БЛАГОВЕЩЕНСК

Город, адм. центр Амурской обл., в 7985 км к В.от Москвы.

Расположен на Ю.-З. Зейско-Бурейской равнины, на берегу р. Амур, при впадении р. Зеи. Конечная станция ж.-д. ветки от Белогорска на Забайкальской ж.-д. магистрали. Численность населения - 221,9 тыс.чел. Орган законодательной власти - Городская Дума, избираемая сроком на 4 года. Орган исполнительной власти - Администрация города, возглавляемая Мэром, избираемым сроком на 4 года. Б. - старейший город на Дальнем Востоке. Основан в 1856г. как Усть-Зейский военный пост, переименованный в 1858г. в связи с закладкой церкви Благовещения в станицу Благовещенская, затем - в г. Благовещенск - центр Амурской обл. Б. быстро развивался, особенно после открытия на С. Амурской обл. золотых приисков. В конце XIXв. в городе действовали чугунолитейный, водочный, кирпичный з-ды, велась оживленная торговля. В начале XXв. Б. - центр металлообработки, золотодобычи, транспорта; была построена электростанция. Достопримечательности: археологическая находка - «кладбище динозавров», оз.Ротанье. Совр. Б. - важный промышленный и научный центр Дальнего Востока, крупный речной порт на Амуре и Зее. Основные отрасли: судостроение, машиностроение и металлообработка, электротехническая промышленность, пр-во строительных материалов. Наиболее крупные предприятия: АО «Судостроительный з-д им. Октябрьской Революции» (морские буксиры и сейнеры), АО «Амурский металлист» (горношахтное оборудование), СП АО «Амурэнерго», ПРП «Ма-



Герб Благовещенска

шиностроительный 3-д) (оборудование для зерновых элеваторов), ГП «Амурагромаш» (навесное оборудование к тракторам), АО «Автомонтажный 3-д» (ремонт автодвигателей), АО «Электроаппаратный 3-д» (электротехническое оборудование), АО «Амурэлектронприбор» (амперметры, вольтметры, индикаторы и др.), 3-д стройматериалов, 3-д ЖБИ, ЖБИ «Амурлеспрома», каменный карьер, Благовещенский ЛПК. Также действуют: АО «Искра» (спички), АО «Амурский рыбокомбинат», АО «Маслобойный 3-д «Благовещенский», АО «Молочный комбинат «Благовещенский», АО «Кондитерская фабрика «Зея», АО «Благовещенский мясокомбинат», АО «Амурпиво», издательско-полиграфический комплекс «Приамурье». Научные учреждения: Амурский научный центр Дальневосточного отделения РАН, ВНИИ сои, Дальневосточный зональный ветеринарный НИИ, институт физиологии и патологии дыхания Сибирского отделения Академии медицинских наук и др. В Б. имеются: Амурский государственный университет, Дальневосточный государственный аграрный университет, Амурская государственная медицинская академия, Государственный педагогический университет, Дальневосточное высшее общешкольное командное училище, Высшее танковое командное Краснознаменное училище, 15 средних специальных учебных заведений (в т.ч. политехнический, технологический, сельскохозяйственный техникумы, музыкальное, педагогическое, речное училища и др.), театр драмы и комедии, театр кукол, областная филармония, краеведческий музей им. Г.С. Новикова-Давурского, выставочный зал, Дворец культуры, центр эстетического воспитания им. В.В. Белоголозова, Дом детского творчества, Дом молодежи, Дом офицеров, 13 библиотек, зоопарк.

БЛАГОВЕЩЕНСК

Город, адм. центр Благовещенского р-на Республики Башкортостан, в 42 км к С. от Уфы.

Расположен в Юж. Предуралье, на правом берегу р. Белая (пристань), в 18 км от ж.-д. станции Загородняя. Основан в 1941 г. Численность населения - 30,4 тыс.чел. Орган законодательной власти - городской Совет, избираемый сроком на 4 года. Орган исполнительной власти - Администрация города и р-на, возглавляемая Главой администрации, назначаемым Президентом Республики. Возник при медеплавильном 3-де, построенном в 1756 г. В XIX в. 3-д перешел на пр-во чугунного литья и металлообработку. Город - с 1941 г. Основные отрасли промышленности: машиностроение и металлообработка, черная металлургия, пр-во стройматериалов. Другие отрасли: микробиологическая, лесная и деревообрабатывающая. Крупнейшие предприятия: АО «Волготанкер», АО «Промкомбинат», АО «Благовещенский арматурный 3-д». Также действуют: АО «Полиэф», Башкирский биохимический комбинат, АО «Эколес», АО «Фурнитурный 3-д», мебельная ф-ка. Виды выпускаемой продукции: арматура промышленная, сталь, железобетон, стеновые материалы, панели, керамзит, гвозди строительные и обувные, белок кормовой, мебель. В Б. имеются: педагогическое училище, филиал Туймазинского индустриального техникума, 2 детские школы искусств, Дворец культуры.

БЛАГОДАРНЫЙ

Город, адм. центр Благодарненского р-на Ставропольского края, в 150 км к В. от Ставрополя.

Расположен в Предкавказье, в северной части Ставропольской возз., на р.Мокрая Буйвола (приток Кумы). Конечная ж.-д. станция на ветке (68 км) от линии Ставрополь - Элиста. Численность населения - 34,2 тыс.чел. Орган законодательной власти - Совет народных депутатов, избираемый сроком на 4 года. Орган исполнительной власти - Исполком городского Совета народных депутатов. Б. был основан в 1762 г. Сильный пожар в 1882 г. уничтожил С.-З. часть с.Благодарное. В 1971 г. с. Благодарное получило статус города. В 1979 г. экспедицией Санкт-Петербургского археологического университета у подножия горы Кансур близ г. Благодарный были обнаружены остатки племен древних булгар. В 80-е годы в Б. началось строительство Большого Ставропольского канала. В Б. представлены: пищевая промышленность и производство строительных материалов. Наиболее крупные предприятия: 3-д «Керамик» (керамический кирпич), 3-д «Металлист» (газовое оборудование), АО «Благодарненский 3-д ЖБИ» (железобетонные изделия), АО «Благодарненский пивзавод» (пиво, безалкогольные напитки), АО «Агропродукт «Благодарненский» (мясная продукция). В Б. имеется: 6 школ, агролицей, детская школа искусств, библиотека, Дом культуры.

БОБРОВ

Город, адм. центр Бобровского р-на Воронежской обл., в 148 км к Ю.-В. от Воронежа.

Расположен на юж. окраине Окско-Донской равнины, на правом берегу р. Битюг (приток Дона). Ж.-д. станция на линии Лиски - Поворино. Численность населения - 21,2 тыс. чел. Возник как слобода в кон. XVII в. Местность была богата бобрами - отсюда и название. В Бобровой слободе был построен Государев двор в 1708 г., в том же году она была сильно разрушена участниками Булавинского восстания. В 1711 г. была образована Азовская слобода, т.к. приехали переселенцы из Азова. В 1779 г. Бобровая слобода была преобразована в уездный г. Бобров Воронежского наместничества. В кон. XIX в. в Б. действовали 3 салотопенных, пивоваренный, кожевенный, винокурный, чугунолитейный 3-ды. В городе ежегодно проводились 4 ярмарки. Б. - родина натуралиста и путешественника Н.А.Северцова. Г. Бобров - центр сельскохозяйственного р-на. Основные предприятия: сушильно-консервный 3-д, мясо-птицекомбинат, 2 кирпичных, 2 асфальтовых, молочный, маслобойный 3-ды. Также действует ф-ка музыкальных инструментов.

БОГДАНОВИЧ

Город, адм. центр Богдановичского р-на Свердловской обл., в 99 км к В. от Екатеринбурга.


Расположен на вост. склонах Ср. Урала, на р. Кунара (правый приток Пышмы). Узел ж.-д. линий на Екатеринбург, Серов, Тюмень, Челябинск. Численность населения - 54,5 тыс.чел. Орган законодательной власти - районная Дума,

состоящая из 18 депутатов, избираемых сроком на 4 года. Орган исполнительной власти - Администрация р-на, возглавляемая Мэром р-на, избираемым сроком на 4 года. Основан в 1883 - 1885 гг. как станция при строительстве ж.д. Екатеринбург - Тюмень. В 1911 - 1914 гг. были построены ж.-д. линии на Ю. (до станции Синарская), и на С. (до станции Егоршино), что превратило Б. в крупный ж.-д. узел. С 1936 г. - поселок городского типа. Б. - родина Е.В. Богдановича, автора проекта строительства ж.д. Екатеринбург - Тюмень, чьим именем в 1947 г. был назван город. Действуют предприятия: АО «Огнеупоры» (огнеупорные, алюмосиликатные, высокоглиноземистые изделия), АО «Богдановичский фарфоровый з-д» (посуда), АО «Известняк» (известь строительная, мука известняковая). В Б. имеются: механикокерамический техникум, профессионально-художественное училище, музыкальная и художественная школы, литературный музей им. С.П.Щипачева, выставочный зал. Издается газета «Народное слово».

БОГОРОДИЦК

Город, адм. центр Богородицкого р-на Тульской обл., в 65 км к Ю.-В. от Тулы.

Расположен в сев. части Среднерусской возв., на правом берегу р. Уперта (приток Упы). Ж.-д. станция (Жданка) на линии Узловая - Елец. Основан в 1663 г. Численность населения - 32,9 тыс. чел. Орган законодательной власти - городская и районная Дума, состоящая из 14 депутатов, избираемых сроком на 4 года. Орган исполнительной власти - Администрация города и р-на, возглавляемая Главой администрации, избираемым сроком на 4 года. Б. был основан как крепость, охранявшая юж. рубежи Московского гос-ва. Позднее потерял значение форпоста. В XVII-XVIII вв. через Б. проходил оживленный торговый тракт, лошадей для извоза поставлял городской конный з-д, основанный в 1715 г. С 1777 г. - уездный город Тульской губернии. В 1779 г. управляющим имением Бобринских А.Т. Болотовым был создан первый в России детский драматический театр. В 1848 г. начал работу сахарный з-д. В кон. XIX в. в Б.



Герб г. Богородицк



Богородицк. Бывшее имение гр. Бобринских

работали 3 салотопенных, кожевенный, свечносальный, пивоваренный, 3 кирпичных з-да. Шла оживленная торговля зерном. В 1855 г. в окрестностях Б. началась добыча бурого угля. Во время Великой Отечественной войны Б. находился в оккупации и был сильно разрушен. Достопримечательности: дворец Бобринских (1773-1783 гг.) и пейзажный парк, Казанская церковь (1774-1778 гг.), волостное училище (1783 г.), Успенская церковь (1831 г.). Основные отрасли: электронная, деревообрабатывающая и перерабатывающая промышленность. Крупные предприятия: АО «Ресурс» (резисторы постоянные, настольные электронные часы), ВО «Богородицкий з-д технохимических изделий» (технохимические изделия, выращивание искусственных кристаллов, лазерная техника), АО «Богородицкий комбинат строительных материалов и изделий» (столярные изделия, строительные материалы, сборно-щитовые дома), АО «Товарково-сахар» (сахар из свеклы и сахара-сырца), АО «Богородицкий молокозавод» (цельномолочная продукция, сливочное масло), АО «Богородицкий мясокомбинат». Б. - центр сельскохозяйственного р-на (выращивание пшеницы, ржи, ячменя, гречихи, сахарной свеклы; садоводство; разведение крупного рогатого скота, свиней). В Б. имеются: совхоз-колледж им. И.А. Стребута, техникум электронных приборов, музыкальная и художественная школы, Центр творческой реабилитации детей-инвалидов, библиотека искусств, Центр культуры и досуга. Издается газета «Богородицкие вести».

БОГОРОДСК

Город, адм. центр Богородского р-на Нижегородской обл., в 43 км к Ю.-З. от Нижнего Новгорода, в 8 км от пристани Дуденево.

Численность населения - 38 тыс. чел. Известен с XVI в. как центр по выделке кож, основанный новгородскими переселенцами. К нач. XX в. в городе действовало около 500 кустарных мастерских. Совр. Б. - центр сельскохозяйственного р-на (разведение красной горбатовской породы крупного рогатого скота). Крупные предприятия: кожевенные з-ды (различные виды кож, юфть, полувал); кожевенно-галантерейная и обувная ф-ки; АО «З-д «Кожзаменитель».

БОГОРОДСКОЕ

Поселок городского типа в Кировской обл.

Численность населения - 3,6 тыс. чел. Название с. Богородское (основано в 1701 г.) произошло от первой деревянной церкви, названной в честь Казанской божьей матери, освященной в 1701 г. В XVIII в. в Б. в праздничные дни проходили ярмарки. В 1929 г. в Б. создан районный центр с 10 волостями. В 1959 г. Б. перестало быть районным центром в связи с ликвидацией р-на, в 1965 г. снова становится районным центром. В 1971 г. село было преобразовано в поселок городского типа. Наиболее крупные предприятия: маслозавод (молочная продукция, технический казеин, кормовой белок), межхозлесхоз (пиломатериалы), типография. В Б. имеются: школа, детская музыкальная школа, библиотека, Дом культуры. Издается газета «Заря». Народные промыслы: плетение лозы, катание валенок, ткачество, резьба по дереву, вышивка.

БОГОТОЛ

Город, адм. центр Боготольского р-на Красноярского края, в 252 км к З. от Красноярска.

Находится в юж. части сев. отрогов хребта Арга. Ж.-д. станция Транссибирской магистрали. Численность населения - 27,3 тыс. чел. Был основан при строительстве ж.д. в 1893 г. Возникшая ж.-д. станция получила название от располагавшегося неподалеку одноименного села. В 1911 г. получает статус города и входит в состав Томской губернии. Предприятия Б.: вагоноремонтный, инструментальный з-ды; маслозавод; ф-ка бытовых товаров. В городе есть Народный музей локомотивного депо.

БОГУЧАР

Город, адм. центр Богучарского р-на Воронежской обл., в 343 км к Ю. от Воронежа.

Основан в 1704 г. Численность населения - 13 тыс. чел. Орган законодательной власти - городской Совет депутатов, состоящий из 9 чел., избираемых сроком на 4 года. Орган исполнительной власти - Администрация города, возглавляемая Главой администрации, избираемым сроком на 4 года. На месте современного Б. издавна существовало поселение - Богучарский юрт. В 1716 г. по берегам рек Богучар и Толучеевка были поселены 200 черкасов (украинцев) Острожского полка, в 1717 г. - еще несколько сотен казаков того же полка. В 1779 г. Б. получил статус города, стал уездным центром. В 1781 г. указом Екатерины II был утвержден герб города. В 1797-1802 гг. Б. находился в составе Сло-



Герб г. Богучар

бодско-Украинской губернии, а в 1802 г. - возвращен в Воронежскую губернию. В 1928 г. Богучарский уезд был ликвидирован. С 1928 г. Б. - центр Богучарского р-на. В годы Великой Отечественной войны с июля по декабрь 1942 г. через Б. проходила линия фронта. Достопримечательности: в городе 18 памятников архитектуры, 8 памятников природы, среди которых Белогорский минеральный источник с уникальным составом воды, реликтовое озеро Песчаное, выходы гранита на поверхность, р-н богат мелом и глинами. В Б. родились: этнограф и историк, собиратель и издатель русских народных сказок А.Н.Афанасьев (1826-1871 гг.), историк В.Я. Богучарский (наст. фамилия Яковлев, 1861-1915 гг.), богучарский краевед XIX в. Г.Г.Ткачев (1847-1867 гг.), народный художник Белоруссии, лауреат Государственных премий республики Беларусь А.М. Кищенко (1933-1997 гг.); в мужской гимназии Б. с 1915 по 1918 гг. учился М.А.Шолохов. Наиболее крупное предприятие - ОАО «Богучармолоко» (производство и переработка сельскохозяйственной продукции). В городе 3 школы, общеобразовательный лицей, филиал Воронежского экономико-правового института, СПТУ; 2 музея (краеведческий и частный музей национального костюма и кукол), выставочный зал, Дом народного творчества и ремесел, 3 библиотеки, 3 дома культуры, детская школа искусств. Издается газета «Сельская новь».

БОДАЙБО

Город, адм. центр Бодайбского р-на Иркутской обл., в 1100 км к С.-В. от Иркутска.

Находится между зап. отрогами Северо-Байкальского нагорья и вост. отрогами хребта Кропоткина, на правом берегу р. Витим. Аэропорт. Численность населения - 21,7 тыс. чел. Был основан в 1864 г. как склад грузов для обслуживания Ленского золотопромышленного р-на. Мировую известность Ленские прииски получили во второй пол. XIX в. в связи с развитием золотопромышленности. Статус города - с 1925 г. Б. - главная база Ленско-Витимского золотопромышленного р-на. Основное предприятие - Ленский золоторудный комбинат. Также действуют з-д крупнопанельного домостроения и предприятия пищевой промышленности.

БОКСИТОГОРСК

Город, адм. центр Бокситогорского р-на Ленинградской обл., в 245 км к В. от Санкт-Петербурга.

Расположен на склонах Тихвинской гряды, на берегу р.Пярдомля (басс. р.Сясь). Численность населения - 20,3 тыс. чел. Орган законодательной власти - Собрание представителей муниципального образования, избираемое сроком на 4 года. Орган исполнительной власти - Администрация муниципального образования, возглавляемая Главой администрации, избираемым сроком на 4 года. С 1869г. встречаются первые сведения о местных ярко-красных глинах. В 1916г. житель г. Тихвин инженер Т.П. Тимофеев доставил в Геологический комитет Санкт-Петербурга образцы пород, которые были определены как алюминиевая руда с большим содержанием кремнезема (Тихвинское месторождение). В 1929г. в окрестностях г.Тихвин началось строительство бокситовых рудников, а в 1934г. - глиноземного з-да, в связи с чем здесь был основан п.Бокситы, переименованный в 1935г. в Б. В 1941г. был построен биохимический з-д, а в 1949г. - з-д железобетонных изделий. В 1950г. п.Бокситогорск получил статус города, а в 1952г. стал районным центром. В Б. представлена в основном цветная металлургия, а также химическая, пищевая и строительная промышленность. Наиболее крупные предприятия: АО «Бокситогорский глинозем» (глинозем всех марок, галлий, боксит), АО «Бокситогорский полимер» (теплоизоляционные плиты, полиэтиленовая пленка, торф), АО «Бокситогорский з-д ЖБИ» (стройматериалы, сборные железобетонные элементы гаражей, панели перекрытий и др.), АО «Бокситогорский молочный з-д», АО «Бокситогорский хлебокомбинат». Народные промыслы: художественная обработка дерева, керамика. В Б. имеются: 3 средние школы, ф-л Ленинградского государственного областного университета, детская школа искусств, детская художественная школа, Дворец культуры, библиотека. Издаются газеты: «Новый путь», «Заводской курьер».

БОЛОГОЕ

Город, адм. центр Бологовского р-на Тверской обл., в 164 км к С.-З. от Твери.

Расположен на сев. окраине Валдайской возв., на оз. Бологое. Крупный ж.-д. узел (линии на Москву, Санкт-Петербург, Великие Луки, Псков, Рыбинск). Численность населения - 50,6 тыс. чел. Орган законодательной власти - Городское Собрание, избираемое сроком на 4 года. Орган исполнительной власти - Администрация р-на, возглавляемая Главой р-на, избираемым сроком на 4 года. Б. впервые упоминается в 1495г. в новгородских документах (Писцовых книгах). В 1851г. Б. - станция на Николаевской ж.д. В 1896-1900гг. здесь работала пресноводная биологическая станция по изучению флоры и фауны Бологовского озера под руководством профессора Бородина. В 1899г. в Б. был открыт лесопильный з-д, в 1906г. - шпалопропиточный з-д. В 1917г. Б. получил статус города. В 1967г. начал работу з-д «Строммашина», а в 1978г. - арматурный з-д. Достопримечательности: Троицкая церковь (XIXв.), усадьба князя Эристова, памятник Л.Н. Толстому, Пятницкая церковь (с. Котлова-

ново, 1839г.). В Б. представлены предприятия машиностроения и стройматериалов, наиболее крупные из которых: АО «Арматурный з-д», АО «Строммашина», ГП «Шпалозавод», АО «Стеклозавод». Производимая продукция: технологическое оборудование, цветная арматура, железобетонные изделия, стеклопосуда. Народные промыслы: резьба по дереву, плетение корзин, макраме, вязание. В Б. имеются: 2 ПТУ, совхоз-колледж, 2 дома культуры, дом детского творчества, кинотеатр, музыкальная школа, краеведческий музей и музей гражданской обороны. Издаются газеты: «Новая жизнь» и «Озерный край».

БОЛОТНОЕ

Город, адм. центр Болотненского р-на Новосибирской обл., в 126 км к С.-В. от Новосибирска.

Расположен на Ю.-В. Зап.-Сибирской равнины. Ж.-д. станция на Транссибирской магистрали. Численность населения - 20,2 тыс. чел. При ответвлении от Сибирского тракта дороги на Барнаул в 1805г. возникло село, преобразованное в г.Болотное в 1943г. Промышленность Б. представлена предприятиями ж.-д. транспорта и пищевой промышленности. Также действуют швейная ф-ка и предприятия по пр-ву стройматериалов.

БОЛОХОВО


Город в Киреевском р-не Тульской обл., в 30 км. к Ю.-З. от Тулы.

Ж.-д. станция Присады на линии Тула-Узловая. Численность населения - 12 тыс. чел. Орган законодательной власти - Районное собрание представителей муниципального образования «Киреевский р-он». Орган исполнительной власти - Администрация города, возглавляемая Главой администрации. Известен с XVIв. как село, принадлежавшее князьям Болховским. В 1934г. построен шахтерский п.Болоховский, преобразованный в 1943г. в г.Болохово. В Б. представлены машиностроительные предприятия: АО «Гефес», АО «Холодильная техника». Выпускаемая продукция: технологическое оборудование для перерабатывающей промышленности, холодильное оборудование. В Б. имеются: школа, Дом культуры.

БОЛХОВ

Город, адм. центр Болховского р-на Орловской обл., в 58 км к С. от Орла.

Расположен в пределах Среднерусской возв., на р. Нутрь (приток Оки), в 50 км от ж.-д. станции Мценск на линии Тула - Орел. Численность населения - 13,3 тыс. чел. Орган законодательной власти - городской Совет народных депутатов, избираемый сроком на 4 года. Орган исполнительной власти - Администрация муниципального образования, возглавляемая Главой муниципального образования, избираемым сроком на 4 года. Известен с XIIIв. В XVIв. - один из укрепленных пунктов, защищавших Москву от набегов крымских татар с Ю. В 1565г. подвергся осаде




Болхов. Преображенский собор и Троицкая церковь

войск хана Девлет-Гирея. В 1608г. близ Б. состоялось сражение войск Василия Шуйского и Лжедмитрия II. С 1779г. - уездный город Орловской губернии. С XVIIIв. развивалась кожевенная промышленность. К кон. XIXв. Б. - значительный торговый центр с пристанью на Оке. Б. пострадал в годы Великой Отечественной войны (во время сражения на Орловско-Курской дуге в 1943 г.). В Б. родились поэт А.Н. Апухтин, композитор А.А. Плещеев. Достопримечательности: Троицкая церковь (1708 г.), Введенская церковь (1792 г.), Спасо-Преображенский собор (1842 г.). Основные отрасли: металлообработка, приборостроение, деревообрабатывающая промышленность. Наиболее крупные предприятия: филиал АО «Погрузчик» (металлоконструкции на погрузчик ТО-30), АО «З-д полупроводниковых приборов БЭТА» (полупроводниковые приборы, цифрознаковые индикаторы), АО «Болховмебель» (мягкая и решетчатая мебель). Также действуют предприятия: пенькозавод (пеньковолокно), АО «Болховский консервный з-д» (овощные консервы, толокно, мука овсяная), АО «Болховский сыр-завод» (переработка молока). В Б. имеются: педагогический колледж, ПТУ, 2 общеобразовательные школы, детская школа искусств, Дом творчества детей и подростков, краеведческий музей, Дом культуры, 2 библиотеки. Издается газета «Болховские куранты».

БОЛЬШАЯ МАРТЫНОВКА

Слобода, адм. центр Мартыновского р-на Ростовской обл.

Расположена в центре Ростовской обл. Численность населения - 41,2 тыс. чел. (включая р-н). Основана в 1772г. как Городищенская слобода, переименованная позже в Мартыновку в честь войскового судьи Войска Донского генерал-майора Дмитрия Мартынова, получившего земли совр. Мартыновского р-на в свое владение. В 1818 г. здесь произошло восстание крестьян против крепостного права. В 1923г. была основана Мартыновская волость, в 1943 г. - Мартыновский р-н. Во время Великой Отечественной войны в 1942-1943гг. Б.М. была оккупирована немецко-фашистскими войсками. В 1965г. был вновь образован Мартыновский р-н. Достопримечательности: Свято-Троицкий храм (1896г.), 169 захоронений курганного характера (3 тысячелетие до н.э. - XIVв. н.э.), р. Сал (приток Дона), Донской магистральный канал, песчаный карьер Гром-Гора. Б.М. - центр сельскохозяйственного р-на (зерно, подсолнечник, виноград, плоды, молоко, мясо). В Б.М. и р-не действуют предприятия по пр-ву стройматериалов, перерабатывающей промышленности: 3 кирпичных з-да, АО «Мартыновский агрокомплекс» (мельничный комплекс), 10 маслоцехов, 2 пивоваренных з-да, 3 мельницы. В Б.М. и р-не имеются: 20 средних школ, детская школа искусств, природно-экологический культурно-спортивный музыкально-эстетический детский центр, 33 клуба и дома культуры, Народный



Большая Мартыновка. Свято-Троицкий храм

музей. Издается газета «Мартыновский вестник». Народные промыслы: изготовление предметов домашнего обихода из ивовых прутьев, ковроткачество, цветоводство.

БОЛЬШЕРЕЧЬЕ

Поселок городского типа, адм. центр Большереченского р-на Омской обл.

Основан в 1627г. Численность населения - 13,7 тыс. чел. В 1740г. был основан форпост Большереченский для защиты русского населения от набегов кочевников. В 1898г. в Б. образовалась маслодельная артель. В 1919г. Большереченский р-н был освобожден от Колчака. С 1924г. Большеречье - районный центр. В Б. представлены предприятия перерабатывающей промышленности: АО «Большереченский маслосыркомбинат» (цельномолочная продукция, масло), мясокомбинат АО «Айсберг - АСГ» (колбасные изделия). В Б. имеются: ПТУ, 3 общеобразовательные школы, музыкальная школа, историко-этнографический музей, Дом культуры. Народные промыслы: резьба по дереву, плетение из бересты, кружево. Издается газета «Иртышская правда».

БОЛЬШОЕ МУРАШКИНО

Поселок городского типа, адм. центр Большемурашкинского р-на Нижегородской области.

Основан в 1377 году. Численность населения - 6,8 тыс. чел. В 1448г. приехавшие в Б.М. ссыльные новгородцы привезли с собой рецепты обработки мехов, положившие начало развитию мехового, кожевенного, поташного производства. В 1660г. был построен земляной вал длиной 2 км, с 5-ю порогами и башнями. В 1670г. жители Б.М. участвовали в восстании Степана Разина. В Мурашкино был с войсками атаман Максим Осипов. В 1823г. произошел пожар, уничтоживший 700 домов из 800 имевшихся. В 1918г. в Б.М. образовался первый Совет, а в 1929г. - Мурашкинский р-он. Достопримечательности: купеческие особняки (XIX - начала XXвв.), Троицкая церковь (XIXв.), Покровская церковь (1861г.). В Б.М. представлена в основном меховая промышленность. Наиболее крупные предприятия: АО «Большемурашкинская меховая ф-ка», АО «Вера» (дубленки, шубы), АО «Большемурашкинская швейная ф-ка». В Б.М. имеются: школа, профессиональный лицей, библиотека, Дом культуры, музыкальная и художественная школы, историко-художественный музей. Издается газета «Знамя».

БОЛЬШОЙ КАМЕНЬ

Город, адм. центр Шкотовского р-на Приморского края, в 40 км (морем) к В. от Владивостока.

Расположен на зап. Побережье Уссурийского залива Японского моря. Численность населения - 41,4 тыс. чел. Орган законодательной власти - городская Дума, избираемая сроком на 4 года. Орган исполнительной власти - Администрация города, возглавляемая Главой администрации, избираемым сроком на 4 года. Основан в 1960г. в связи со строи-



Герб г.Большой Камень

тельством судоремонтного и судостроительного з-дов. В 1992г. получил статус города. Достопримечательности: археологический памятник «Бохайское городище». Основные отрасли промышленности: угольная, лесная, деревообрабатывающая, судоремонт. Крупные предприятия: АО «Разрез «Смоляниново-3», АО «Стройсервис», АО «Судоверфь». Также действуют: АО «Агрофирма «Шкотовская», АО «Центральное», рыболовецкие колхозы «Приморец» и «Первое Мая», лесхоз «Шкотовский», лесохозяйственные хозяйства «Орлиное». В р-не имеются: 16 общеобразовательных школ, 14 клубов. Издается газета «Взморье».

БОЛЬШОЙ ЦАРЫН

Поселок городского типа, адм. центр Октябрьского р-на Республики Калмыкия.

Основан в 1929г. Численность населения - 6,5 тыс.чел. Основная отрасль - сельское хозяйство. В Б.Ц. имеются: профессиональное училище, детская школа искусств, Дом культуры, центры национальных культур (калмыцкой, корейской, кавказской, славянской). Издается газета «Знамя Октября».

БОР

Город, адм. центр Борского р-на Нижегородской обл., в 19 км к В. от Нижнего Новгорода.

Расположен на левом берегу р. Волга, пристань. Ж.-д. станция (Моховые горы). Численность населения - 64,5 тыс.



Панорама г.Большой Камень

**Герб г. Бор**

чел. Орган законодательной власти - Земское собрание, избираемое сроком на 4 года. Орган исполнительной власти - Администрация р-на, возглавляемая Главой местного самоуправления, избираемым сроком на 4 года. Село Бор было основано на месте Везломской, Никольской, Копытовской слободок в 1-ой пол. XVIв. Во 2-ой пол. XIXв. Б. - большое торговое село. Население занималось извозом, были развиты промыслы: валяльный, кузнечно-гвоздарный, бондарный, плотницкий. На левобережье Волги появились механические мастерские. В 1911г. был открыт з-д «Нижегородский Теплоход». В 1927 г. селу был присвоен статус рабочего поселка. В 1931г. был построен Борский силикатный з-д, а в 1934г. - стекольный з-д им. М.Горького. В 1938г. Б. получил статус города районного подчинения, а в 1942г. - города областного подчинения. Во время Великой Отечественной войны промышленность города выпускала авиационные бомбы, стекла для боевой техники и противогазов, аэросани, корпуса снарядов для катюш и минометов. В Б. преобладает стекольная, машиностроительная, металлообрабатывающая, лесная и деревообрабатывающая промышленность. Наиболее крупные предприятия: АО «Борский стекольный з-д», АО «Нижегородский теплоход», АО «Борский трубный з-д», АО «Борский силикатный з-д», АО «Борхлеб». Производимая продукция: стекло строительное, полированное, триплекс, сталинит, стеклопакеты, сварочные электроды, чугунное и стальное литье, трубы электросварные, плавучие краны, силикатный кирпич, войлок, валяная обувь, мебель, торговое оборудование, пиломатериалы, хлебобулочные и кондитерские изделия, водка, пищевые и молочные продукты. В р-не имеются: 47 школ, 5 профессиональных училищ, филиал Гусевского стекольного колледжа, Нижегородский колледж культуры, 2 музыкальные и художественные школы, театр эстрадно-музыкальной комедии «Мюзикл», краеведческий музей, 32 библиотеки. Издаются газеты: «Борская правда», «Боринфо», «Стеклозаводец». Заключено соглашение о взаимном научно-техническом и экономическом сотрудничестве администрации Борского р-на с общиной Вехкалаhti города Хамина (Финляндия).

БОРЗЯ

Город, адм. центр Борзинского р-на Читинской обл., в 349 км к Ю.-В. от Читы.

Расположен в Забайкалье, в предгорьях Нерчинского хребта, на р.Борзя (басс. Амура). Численность населения - 40 тыс. чел. Орган законодательной власти - Городское собрание, избираемое сроком на 4 года. Орган исполнительной власти - Администрация Муниципального образования города и р-на, возглавляемая главой Муниципального образования, избираемым сроком на 4 года. Б. был основан в начале 70-х годов XVIIIв. как форпост России на границе с Китаем (сторожевой пост «тунгусских казаков»). После проведения ж. д. в 1899г. Б. стал торговым и транспортным центром юго-восточного Забайкалья. В 1924г. Б. стал адм. центром Борзинского р-на, а в 1950г. - получил статус города. Природно-ландшафтные достопримечательности: Торейские озера, Тургинские «рыбные» сланцы с отпечатками и остатками древней водной фауны, хребет Адун-Челон («Табун Камней»), скалы Цаган-Олуя («Белого Облака»). Близ Б. расположен Даурский заповедник. В Б. преобладает угледобывающая промышленность, также имеются предприятия ж.-д. транспорта, Комбикормовый завод, маслозавод, мясокомбинат. В Б. действуют медицинское училище, Дом культуры, детская художественная школа, библиотека. Издаётся газета «Даурская новь».

БОРИСОГЛЕБСК

Город, адм. центр Борисоглебского р-на Воронежской обл., в 326 км к В. от Воронежа.


Расположен в юго-вост. части Окско-Донской равнины, на левом берегу р. Ворона, близ ее впадения в р. Хопер. Ж.-д. станция на линии Грязи - Поворино. Основан в 1698 г. Численность населения - 70,3 тыс. чел. Орган законодательной власти - муниципальный Совет, состоящий из 26 депутатов, избираемых сроком на 4 года. Орган исполнительной власти - Администрация города и р-на, возглавляемая Главой администрации. Основан как укрепленный пункт против набегов татар, калмыков и др. При Петре I, во время подготовки к взятию Азова, в Б. заготавливался лес для

**Герб г. Борзя**

постройки флота. Это способствовало притоку населения и развитию промышленности. В 1708г. был захвачен участниками Булавинского восстания. В 1708г. был приписан к Азовской губернии, в 1719г. вошел в Тамбовскую губернию, в 1732г. - в Воронежскую губернию, с 1779г. - уездный город Тамбовского наместничества. В кон. XIXв. в Б. действовали паровые мельницы, 3-ды (кирпичные, салотопенные, мыловаренные, шерстомойные, пивоваренный, чугунолитейный), крупный элеватор и зернохранилище, проводилась ежегодная Казанская ярмарка, имевшая важное значение для города. На Хоперской речной пристани отгружались зерно и мука. Проведенная Грязе-Царицынская ж.д. связала Б. с Царицыном и всем Приволжским краем, откуда через Б. в Москву и Санкт-Петербург привозили зерно, лес, рыбу, икру, др. В Б. родился художник А.П.Рябушкин, жил писатель М.Горький. Основные отрасли: машиностроение, приборостроение, производство стройматериалов. Крупные предприятия: АО «Борхиммаш» (теплообменная арматура, аппараты воздушного охлаждения природного газа), АО «Борисоглебский котельно-механический з-д» (водогрейные отопительные котлы), АО «Борисоглебский приборостроительный з-д» (цифровая аппаратура), кирпичный з-д. Действуют также предприятия пищевой и легкой промышленности: АО «Мясоконсервный комбинат», АО «Борисоглебский пивзавод», АО «Борисоглебский трикотаж», АО «Борисоглебская обувная ф-ка». В Б. имеются: педагогический институт, художественная студия, дорожный, сельскохозяйственный, индустриальный техникумы, техникум информатики и вычислительной техники, музыкальное, медицинское, педагогическое училища, 5 ПТУ, 11 общеобразовательных школ, 2 музыкальные и художественные школы, драматический театр им. Н.Г.Чернышевского, картинная галерея, краеведческий музей, Дом ремесел, Дом культуры, 10 библиотек. Издается газета «Борисоглебский вестник». С 1996г. развиваются партнерские связи с г. Дельменхорст (Германия, земля Нижняя Саксония).

БОРОВИЧИ

Город, адм. центр Боровичского р-на Новгородской обл. Расположен на р. Мста. Основан в 1770 г. Численность населения - 81 тыс. чел. Орган законодательной власти - Дума города и р-на, избираемая сроком на 4 года. Орган исполнительной власти - Администрация города и р-на, возглавляемая Главой города и р-на, избираемым сроком на 4 года. Достопримечательности: городской мост через р. Мста, соединяющий Торговую и Спасскую стороны, построенный в 1905 году по проекту профессора Н.А. Белелюбского, здания гражданской архитектуры XVIII-XIXвв., Дом - музей А.В. Суворова в с. Кончанское, «Горная Мста» - природоохранная зона, отроги Валдайской возвышенности, кастровая подземная р. Понеретка. Развиты народные промыслы (резьба по дереву, плетение, вязание, ткачество) и туризм (маршруты краеведческого характера). Основные отрасли: черная металлургия, машиностроение, деревообрабатывающая промышленность. Наиболее крупные предприятия: АО «Боровичский комбинат огнеупоров» (огнеупоры различного назначения), АО «Мстатор» (оборудо-



Герб г. Боровичи

вание для пр-ва магнитопроводов, трансформаторов питания), АО «Деревообрабатывающий комбинат» (оконные, дверные блоки, пиломатериалы). Б. - город-побратим с финским г. Суолахти, также имеет деловые и культурные связи с г. Бингамтоном (США) и г. Хаапсалу (Эстония). Имеются Дом культуры, музыкальная школа, краеведческий музей, Центральная городская библиотека, 3 колледжа, училище, институт. Издается газета «Красная искра», действует телекомпания «Мста».

БОРОВСК

Город, адм. центр Боровского р-на Калужской обл., в 106 км к С. от Калуги и в 80 км к Ю.-З. от Москвы.

Расположен на р. Протва (приток Оки). Ближайшая ж.-д. станция (Балабаново на линии Москва - Сухиничи) - в 15 км от города. Численность населения - 14,6 тыс. чел. Первое упоминание относится к 1356г. (в духовной грамоте великого князя Ивана II). Впоследствии перешел от черниговских наместников к Рязанскому княжеству. В 1382г. вошел в состав Московского княжества, в 1386г. перешел во владение серпуховскому князю Владимиру Андреевичу Храбруму и вплоть до 1453г. являлся центром самостоятельного удельного Серпуховско - Боровского кн-ва. В 1444г. близ Б. строился Боровской Пафнутьев монастырь, и в XVв. Б. - одно из звеньев оборонного кольца вокруг Москвы. К кон. XVIIв. Боровский Пафнутьев монастырь - среди 20 крупнейших и богатейших монастырей России. Со 2-ой пол. XVIIв. Б. - торговый и ремесленный город. В Б. и монастыре до XVIIIв. отбывали ссылку, в т.ч. протопоп Аввакум (в 1666г. и в 1667г.), боярыня Ф.П. Морозова и ее сестра княгиня Е.П. Урусова (в 1673 - 1675 гг.). С 1708г. Б. - в составе Московской губернии, а с 1776г. - уездный город Калужского наместничества. При отступлении французских войск после оккупации во время Отечественной войны 1812г. город и монастырь были сожжены. В XIXв. в Б. развивалась торговля, в XXв. - кустарные промыслы. Экономическое развитие города остановилось вследствие проведения в нач. XXв. через д. Балабаново ж.д. Москва - Киев. В 1920-х гг. вошел вместе с прилегающей

к нему территорией в Малоярославецкий уезд, на время потеряв статус уездного города. В состав Калужской обл. входит с 1944 г. В годы Великой Отечественной войны был занят немецко-фашистскими войсками 15 октября 1941 г.; освобожден - 4 января 1942г. Достопримечательности: Боровский Пафнутьев монастырь (в 3км к Ю.-В. от Б.) с монументальным собором Рождества Богородицы (1590-1596гг.), трапезной и примыкающей к ней церковью Рождества Христова (1511г.), пятиярусной колокольней (три нижних яруса - 1522г., два верхних - кон. XVIIв.) и другими памятниками архитектуры. В XIXв. в городе жили и работали преподавателями в уездном училище русский религиозный философ Н. Ф. Федоров и К. Э. Циолковский. Промышленность совр. Б. представлена ф-ками - трикотажной, шерстяных изделий, детской игрушки; механическим з-дом. Также в городе действуют НИИ биологии, биохимии и питания животных, Институт переподготовки кадров лесного хозяйства.

БОРОДИНО

Город в Красноярском крае, в 186 км к С.-В. от Красноярска.

Расположен у сев. подножия Вост. Саяна, в 18 км к Ю.-З. от ж.-д. станции Заозерская на линии Красноярск - Тайшет. Основан в 1949г. Численность населения - 19,8 тыс.чел. Орган законодательной власти - городской Совет депутатов, избираемый сроком на 4 года. Орган исполнительной власти - Администрация города, возглавляемая Главой города, избираемый сроком на 4 года. Основан как поселок угольщиков при Ирша-Бородинском угольном разрезе (Канско-Ачинский басс.). Название получил от с.Бородино (в 5км от совр. города), основанного солдатами Семеновского полка, участниками Отечественной войны 1812г., которые здесь отбывали ссылку за выступление лейб-гвардии в Санкт-Петербурге в 1820г. В 1981г. Б. получил статус города. Основная отрасль - угледобывающая. Наиболее крупное предприятие - АО «Разрез «Бородинский» (добыча бурого угля). В Б. имеются: детская школа искусств, Дом культуры, библиотека, дом ремесел, музей. Издается газета «Бородинский вестник».

БОХАН

Поселок городского типа, адм. центр Боханского р-на Усть-Ордынского а.о., в 115 км от Иркутска.

Расположен в долине р. Ида (правый приток Ангары), в 55 км от ж.-д. станции Черемхово. Численность населения - 5,6 тыс.чел. Основан в сер. XVI - нач. XVIIвв. До 1902г. известен как улус Аргахан, затем с.Бохан - центр волости. В 1925г. был образован Боханский р-н, входивший до 1937г. в состав Бурятской автономной республики. С 1937 г. - в составе Иркутской обл. С 1965г. - п.г.т. Бохан - центр сельскохозяйственного р-на. В Б. представлены лесная и перерабатывающая промышленность. Действуют 2 лесхоза, маслозавод, строительные организации. В Б. и р-не имеются: ПТУ, педагогическое училище, учебно-производственный комбинат, 14 общеобразовательных школ, Дом творчества.

БРАТСК

Город, адм. центр Братского р-на Иркутской обл., в 490 км к С. от Иркутска.



Герб г.Братск

Расположен в центр. части Ангарского края, на берегу Братского вдхр. Ж.-д. станция на линии Тайшет- Лена. Порт. Аэропорт. Численность населения - 259,3 тыс. чел. В 1631г. в устье р.Ока был основан п.Братск. Впоследствии на его месте в 1955г. в связи со строительством Братской ГРЭС возник г.Братск. На побережье Братского вдхр., в 60 км к В. от Б., располагается климатическая курортная местность Братское взморье. В Б. существует лесопромышленный комплекс с полным циклом переработки древесины, созданный на базе лесных ресурсов Приангарья. В Б. представлены з-ды: алюминиевый, энергетического машиностроения, АО «З-д «Сантехдеталь»; предприятия по пр-ву стройматериалов, пищевой промышленности.

БРОННИЦЫ

Город в Раменском р-не Московской обл., в 52 км к Ю.-В. от Москвы.

Расположен на левом берегу р.Москва, в 11км от ж.-д. станции на линии Москва - Рязань. Численность населения - 18 тыс.чел. Орган законодательной власти - Совет депутатов, избираемый сроком на 5 лет. Орган исполнительной власти - Администрация города, возглавляемая Главой администрации, избираемый сроком на 5 лет. Впервые упоминается



Герб г.Бронницы

в 1453г. как великокняжеское с. Броничи. С XVII в. в Б. - царское поместье с конным заводом. При Петре I в 1710-1724 гг. село и з-д принадлежали князю Д.И.Меншикову, затем вновь перешли в дворцовое поместье. С 1781г. - уездный город Московской губернии. Экономическое развитие было направлено на обеспечение местного спроса и торгового тракта Москва - Коломна. Достопримечательности: собор Михаила Архангела (1696-1705гг.), церковь Иерусалимской Божьей матери (нач. 1840гг.), церковь Ильи Пророка (1870г.). Наиболее крупное предприятие - АО «Бронницкий ювелир». Также действуют перчаточная и кожгалантерейная ф-ки, литейно-механический з-д. В Б. имеются: Бронницкий филиал Московского государственного автомобильнодорожного института, республиканское училище Олимпийского резерва, культурно-досуговый центр «Родина».


БРЯНСК

Город, адм. центр Брянской обл., в 379 км к Ю.-З. от Москвы.

Расположен на зап. окраине Среднерусской возв., по берегам р.Десна, при впадении в нее р. Болвы. Численность населения - 483,7 тыс. чел. Орган законодательной власти - городской Совет народных депутатов, состоящий из 32 чел., избираемых сроком на 4 года. Орган исполнительной власти - Администрация города, возглавляемая Главой администрации, назначаемым городским Советом на конкурсной основе сроком на 4 года. Б. был основан в 985г. как сторожевой приграничный город-крепость на правом берегу р. Десны. Первоначальное название - Дебрянск. Впервые упоминается в Ипатьевской летописи в 1146г., принадлежал северским князьям. С 1159г. входил в состав Вщижского княжества, а в 1167г. снова отошел к северским князьям. Вторично упоминается в летописи в 1246г., когда князь черниговский Роман Михайлович перешел на княжение в Б. С 1252г. Б.-стольный город Брянского удельного княжества. В 1356г. был захвачен литовским князем Ольгердом и находился под властью Литвы. В 1500г. войско Ивана III овладело Б., и с этого времени город окончательно вошел в состав



Герб Брянска



Брянск. Введенская церковь

Московского гос-ва. В 1648-1653гг. через Б. устанавливались связи Московского гос-ва с Украиной; после воссоединения Украины с Россией (1654г.) и расширения границ Московского гос-ва Б. постепенно потерял свое военносторожевое значение, началось оживление экономической жизни города. В 1709г. Б. вошел в состав Киевской губернии. Во время Северной войны 1700-1721гг. по указанию Петра I город был заново укреплен, возведена корабельная верфь, на которой в 1737-1739гг. строились боевые гребные суда Брянской флотилии для участия в войне с Турцией. С 1778г. Б. - уездный город Орловской губернии. С XIXв. Б. становится центром Брянского промышленного района. В 1870-х гг. здесь возникло АО «Брянский рельсопрокатный з-д» (осн. в 1873 г. П. И. Губониным и В.Ф.Голубевым, с 1880г. выпускал вагоны, с 1890г. - паровозы, с 1908г. - краны, в 80-х гг. XIXв. занимал 1-е место в России по пр-ву стальных рельсов и 2-е место, после Путиловского з-да по пр-ву металла), железоделательный и механический заводы. Действовали канатные и пушечные заводы, пенькопрядильные ф-ки. Во время Великой Отечественной войны в 1941-1943 гг. Б. был оккупирован немецко-фашистскими войсками, было разрушено 92 % жилого фонда. В Брянских лесах действовало около 60 тыс. партизан. В 1944г. была образована Брянская обл., и Б. стал обл. центром. В 1945г. постановлением правительства Б. был включен в число 15 исторических городов, подлежащих восстановлению. В 1956г. в состав Б. вошел г.Бежица. Достопримечательности: Петровский монастырь (XIIIв.), Покровский собор (1626г.), Спасогробовская церковь (1903г.), Введенская церковь (1767г.), Тихвинская церковь (1755-1769 гг.), Воскресенская церковь (1843г.). Б. - родина героя Куликовской битвы, монаха Тро-



Брянск. Спасогорбовская церковь

ице-Сергиева монастыря Александра Пересвета, партизана и писателя, дважды Героя Социалистического Труда Д.Н. Медведева, летчика, дважды Героя Советского Союза П.М. Камозина, конструктора танков, одного из создателей танка Т-34 А.А. Морозова. В Б. представлена машиностроительная, металлообрабатывающая, пищевая, легкая, химическая, энергетическая промышленность, стройиндустрия. Наиболее крупные предприятия: АО «Брянский машиностроительный з-д» (тепловозы, дизели, вагоны), АО «Бежицкий сталелитейный з-д» (сталь, электросталь), АО «Брянский Арсенал» (автогрейдеры, дорожные фрезы, трейлеры), АО «Мелькрук» (мука, крупа макаронные изделия). В Б. действует международный аэропорт для обслуживания воздушных судов от Як-42 до Боинга-747. Город является крупным железнодорожным узлом. По его территории проходит крупнейший нефтепровод «Дружба», а также газопроводы: Дашава - Киев - Брянск - Москва, Шебелинка - Курск - Брянск, Брянск - Смоленск, Тула - Шебелинка - Киев. В пос. Белые Берега (10 км от Б.) действует Брянская электростанция (мощность 40 МВт). В Б. имеются: 3 вуза, 15 средних специальных учебных заведения, 14 ПТУ, 69 общеобразовательных и 6 вечерних школ, театр драмы им. Толстого, театр кукол и театр юного зрителя, областная филармония, 20 дворцов и домов культуры, 160 библиотек, здание госцирка (1945 г.), художественный музей, выставочный зал Союза художников РФ, галерея «Персона», музей художников братьев Ткачевых. Издаются газеты: «Брянский рабочий», «Брянская газета», «Брянские известия», «Брянское время». В 1998 г. между Б. и г. Кони

(Польша) было подписано совместное соглашение о деловом и культурном сотрудничестве, заключен договор о «Дружбе, сотрудничестве и взаимной помощи» с городами Могилевом (Беларусь), Черниговом (Украина).

БУГУЛЬМА

Город, адм. центр Бугульминского р-на Республики Татарстан, в 333 км к Ю.-В. от Казани.

Расположен в Прикамье, на склонах Бугульминско-Белебеевской возв., в месте впадения р. Бугульминка в р. Зай (басс. Волги). Ж.-д. станция на линии Ульяновск - Уфа. Численность населения - 117,2 тыс. чел. (включая р-н). Орган законодательной власти - объединенный Совет народных депутатов, избираемый сроком на 5 лет. Орган исполнительной власти - Администрация р-на и города, возглавляемая Главой администрации, назначаемым Президентом Республики. Впервые упоминается в 1747 г. в переписи населения Второй ревизии как татарская д. Бугульминская слобода. С 1781 г. - уездный город Уфимского наместничества, с 1806 г. - в составе Оренбургской, с 1851 г. - Самарской губернии. Выгодное географическое положение города способствовало его становлению в качестве важного торгового центра, в котором ежегодно проходили ярмарки по продаже лошадей, рогатого скота, сырых кож, бухарских товаров, чая, верблюжьего сукна и кожевенных изделий. В кон. XIX в. в Б. действовало 3 водочных и 20 небольших кирпичных з-дов. В 1911 г. через Б. была проложена Волго-Бугульминская ж.д. В 1950-х гг., после открытия крупных месторождений нефти, Б. стал центром нефтедобывающего р-на Татарии. Архитектурные достопримечательности: Михайло-Архангельская (1898-1902 гг., с. Андреевка), Петропавловская (1841 г., с. Ключи), Ильинская (1827 г., д. Солдатская Письмянка), Вознесенская (1765 г., с. Спасское), Богоявленская (1806 г., с. Сула), Дионисиевская (1845 г., с. Чирково) церкви. Природно-ландшафтные достопримечательности: р. Дымка, р. Степной Зай, р. Ютаза, Спасские ключи, Карабашская гора, Татарско-Дымская поляна, Адонисовый лес, Казанский заказник, Бугульминский охотничий заказник. Основные отрасли: машиностроение, металлообработка, добыча и пищевая промышленность. Крупные предприятия: «Бугульминский механический з-д» АО «Татнефть» (нефтеаппаратура, аппараты воздушного охлаждения, металлопластиковые трубы, трубы с антикоррозийным покрытием, газовые котлы), нефтегазодобывающее управление «Иркеннефть» АО «Татнефть», АО «Северо-западные магистральные нефтепроводы» (транспортировка нефти), АО «Татнефтегеофизика» (геофизические и геологические исследования, сейсморазведка, обработка геофизических данных, буровые работы), АО «Бугульминский молкомбинат», АО «Бугульминский мясокомбинат», ликероводочный з-д. Также действует АО «Бугульминский фарфор». В Б. имеются: Научно-технологический центр Урало-Поволжья, филиал АО «Всероссийский НИИ» (научная разработка месторождений битума и нефти), Татарский НИИ и проектный институт нефти (ТатНИПИнефть), 3 ПТУ, 5 среднеспециальных учебных заведений, 4 филиала вузов, татарско-турецкий лицей, 18 общеобразовательных школ, детские музыкальная

и художественная школы, краеведческий музей, литературно-мемориальный музей чешского писателя Ярослава Гашека, Бугульминский русский драматический театр, Дворец молодежи, Дом техники, Дом культуры. Издаются: «Бугульминская газета» и газета «Бугульма авазы».

БУГУРУСЛАН

Город, адм. центр Бугурусланского р-на Оренбургской обл., в 516 км к С.-З. от Оренбурга.

Расположен в Предуралье, по обоим берегам р.Большой Кинель (басс. Волги), близ впадения в нее р.Мочегай. Основан в 1748 г. Численность населения - 54,4 тыс. чел. Орган законодательной власти - городской Совет депутатов, состоящий из 13 депутатов, избираемых сроком на 4 года. Орган исполнительной власти - Администрация города, возглавляемая Главой администрации, избираемым сроком на 4 года. Основан как Бугурусланская слобода. С 1781г. - уездный город Уфимского наместничества, в 1797г. оставлен за штатом. В 1802г. - вновь уездный город в составе Оренбургской губернии, с 1851г. - Самарской. В XIXв. - значительный уездный торговый центр (2 ярмарки в год). Действовали мыловаренный и воскобойный з-ды. Достопримечательность: музей-усадьба русского писателя С.Т. Аксакова близ Б. в с. Аксаково. Основная отрасль - нефте-газодобывающая. Крупные предприятия: нефте-газодобывающее управление «Бугурусланнефть», управление буровых работ, нефтепроводное управление, центральная база производственного обслуживания ПО «Оренбургнефть». Действуют также предприятия: АО «Бугурусланский з-д «Радиатор» (радиаторы и сидения для автомобилей), АО «Бугурусланский молкомбинат», АО «Бугурусланский мясокомбинат» и др. В Б. имеются: филиалы Оренбургского педагогического университета и Международного университета экономики и бизнеса, сельскохозяйственный техникум, педагогический и нефтяной колледжи, медицинское училище, летное училище гражданской авиации, 2 профессиональных училища, драматический театр им. Н.В. Гоголя, краеведческий музей, Дом техники. Издаются 2 газеты.



Герб Бугуруслана

БУДЁННОВСК

Город, адм. центр Буденновского р-на Ставропольского края, в 220 км к В. от Ставрополя.

Находится в Предкавказье, на вост. склоне Ставропольской возв., на р.Кума. Конечная ж.-д. станция ветки от Георгиевска на линии Ростов-на-Дону - Баку. Численность населения - 58,5 тыс.чел. Во 2-ой пол. XVIIIв. территорию крупнейшего на Сев. Кавказе татаро-монгольского г. Маджар заселяют крестьяне из центральных губерний России. В 1799г. армяне, выходцы из Дербента, получают разрешение правительства России основать г. Святого Креста на месте поселения Старые Можары. Этот город с 1826г. являлся заштатным городом Ставропольской губернии, основным занятием населения которого была торговля. В 1924-1935гг. и в 1957-1973гг. город носил название Прикумск. Название Б. город получил в 1935г. в честь С.М. Буденного, который посетил Прикумье в том году. Во время Великой Отечественной войны Б. был оккупирован немецко-фашистскими войсками и освобожден 10 января 1943 г. в ходе Сев.- Кавказской операции. Основная отрасль промышленности совр. Б. - сельское хоз-во. В городе располагается множество предприятий по переработке сельскохозяйственного сырья, наиболее крупное из которых - крупнейший на Сев. Кавказе Буденновский элеватор. Также развита химическая промышленность (ПО «Ставрополь-полимер»). В Б. действуют: лентоткацкое ПО, ремонтно-механический з-д; Опытно-селекционная станция Ставропольского НИИ сельского хозяйства и опытная станция Новочеркасского института виноградарства.

БУЗДЯК

Поселок городского типа, адм. центр Буздякского р-на Республики Башкортостан.

Основан в 1912 г. Численность населения - 10,4 тыс. чел. Возник как с. Танлыкүль в связи со строительством ж.д. Бугульма - Чишмы. С 1930 г. село стало называться Б. В Б. действуют: з-д по ремонту тракторов, 5 строительно-монтажных организаций, элеватор, консервный и молочный з-ды. В Б. имеются: 2 средние школы, Дом культуры, детская музыкальная школа. Издаётся газета «Буздякские новости».

БУЗУЛУК

Город в Оренбургской обл., в 246 км к С.-З. от Оренбурга.

Расположен в Предуралье, на р.Самара (приток Волги), близ впадения в нее р.Бузулук. Ж.-д. станция на линии Самара - Оренбург. Численность населения - 87 тыс. чел. Орган законодательной власти - городской Совет, избираемый сроком на 4 года. Орган исполнительной власти - Администрация города, возглавляемая Главой города, избираемым сроком на 4 года. Основан в 1736г. как Бузулукская крепость близ р.Бузулук. Позднее была перенесена к р. Домашка и оз. Банное. С 1781г. - уездный город Уфимского наместничества. С 1804г. - в Оренбургской губернии, с 1851г. - в составе Самарской губернии. Достопримечательности: Богородицкий женский и Спасо-Преображенский мужской монастыри (1853г.). Основные отрасли промышленности: нефтегазодобывающая, тяжелое машиностроение,

**Герб г. Бузулук**

сельскохозяйственное машиностроение. Крупные предприятия: НГДУ «Бузулукнефть» филиал АО «Оренбургнефть» (федеральная добыча нефти), АО «Бузулукский механический з-д им. Кирова» (сельскохозяйственное машиностроение), АО «Бузулукский з-д тяжелого машиностроения им. Куйбышева» (буровые станки). Также действуют: АО «Бузулукская перчаточная ф-ка» (перчаточные изделия), АО «Горпромкомбинат» (кожгалантерея), АО «Мукомольный з-д «Гранум» (мука, отруби), АО «Бузулук-хлеб» (макаронная мука из твердых сортов пшеницы). В Б. имеются: гидромелиоративный техникум, лесхозтехникум, строительный, финансовый и педагогический колледжи, колледж промышленности и транспорта, медицинское училище, 3 ПТУ, 13 общеобразовательных школ, Дом культуры, Дом техники. Издаются газеты: «Российская провинция», «Вести от партнера», «Нефтяник».

БУИНСК

Город, адм. центр Буинского р-на Республики Татарстан, в 137 км к Ю.-З. от Казани.

Расположен в Поволжье, на левом берегу р. Карлы (приток р. Свияга). Ж.-д. станция Буа на линии Ульяновск - Свияжск. Численность населения - 18,6 тыс. чел. Орган законодательной власти - районный Совет депутатов, состоящий из 25 депутатов, избираемых сроком на 5 лет. Орган исполнительной власти - Администрация р-на, возглавляемая Главой администрации, назначаемым районным Советом депутатов. Первое летописное упоминание относится к 1691 г. В 1780 г. получил статус уездного города Симбирского наместничества. К кон. XIX в. в Б. было открыто уездное училище; действовали кожевенные, кирпичные и горшечные з-ды. Достопримечательности: памятник деревянного зодчества - Больше-Фроловская церковь, церковь с. Киять, Троицкая церковь, Усадьба-парк декабриста В.П.Ивашева. Основная отрасль промышленности - пищевая. Крупные предприятия: АО «Буинский сахарный з-д» (сахарный песок, дрожжи), АО «Буинский маслосыркомбинат» (переработка молока, изготовление животного масла, пошехонского сыра), Буинский пищекомбинат (пряники, конфеты, кисель, мармелад), АО «Свияга» (переработка гречихи, пр-во раститель-

ного масла). Также действуют: филиал Казанского моторостроительного з-да (культиваторы ККШ-113, КПС-42, маторубки, косилки), АО «Буинская ватная ф-ка» (пр-во одеял, матрацев, рабочей одежды). В Б. имеются: Буинское медицинское училище, Буинский ветеринарный техникум, школа искусств, краеведческий музей. Издается газета «Байрак».

БУЙ

Город, адм. центр Буйского р-на Костромской обл., в 103 км к С.-В. от Костромы.

Расположен в верхнем Заволжье, на р. Кострома, при впадении в нее р. Векса. Узел ж.-д. линий на Данилов, Вологду, Киров. Численность населения - 34,9 тыс. чел. Орган законодательной власти - городская Дума, избираемая сроком на 4 года. Орган исполнительной власти - Администрация города, возглавляемая Главой администрации, избираемым сроком на 4 года. Основан в 1536 г. матерью малолетнего Великого князя Ивана IV Грозного Еленой Глинской как укрепленный пункт для защиты сев.-вост. границ Московского гос-ва от нашествий кочевников. В 1587 г. в Б. были сосланы Борисом Годуновым князья Василий и Александр Шуйские. В XVII в. сильно пострадал от поляков. В 1719 г. вошел в состав Костромской провинции, с 1778 г. - уездный город Костромского наместничества. В 1796 г. был упразднен, а в 1802 г. - снова утвержден уездным городом. Жители занимались хлебопашеством, огородничеством, сплавом леса. В 1888 г. в Б. работал винокуренный з-д. Развитие промышленности Б. началось в связи с постройкой в 1906 г. ж.-д. Достопримечательности: «Старое городище» (XV - XVII вв.), «Вал и ров средневекового города» (1536 г.), Железоборовский Иоанно-Предтеченский мужской монастырь (осн. 1390 г.), Макарьево-Писемский женский монастырь (осн. XV в.), Воскресенская церковь (1838 г.) и др. Основные отрасли: химическая, лесная и деревообрабатывающая промышленность. Наиболее крупные предприятия: АО «Буйский химический з-д» (органо-минеральные удобрения), АО «ФК» (фосконцентраты, буры), АО «Экохиммаш» (моющие средства, огнетушащие порошки, средства для обработки металлов), АО «Мисо» (коагулянт, буры), АО «Буйлеспром» (древесина, пиломатериалы), АО «Буймебель» (мебель). Также действует АО «Темп» (переработка мяса). В Б. имеются: сельскохозяйственный техникум, учи-

**Герб г. Буй**

лище искусств, художественная и музыкальная школы, краеведческий музей, Дом ремесел, библиотека. Издаётся газета «Буйская правда». Народные промыслы: лозоплетение, резьба по дереву, глиняная игрушка, вышивание.

БУЙНАКСК

Город, адм. центр Буйнакского р-на Республики Дагестан, в 41 км к Ю.-З. от Махачкалы.

Расположен в предгорьях Большого Кавказа, на р.Шура-озень. Конечная ж.-д. станция ветки от линии Армавир - Баку. Численность населения - 58,5 тыс.чел. Основание города связывают с именем среднеазиатского завоевателя Тимура, чье войско после похода на Золотую Орду и Русь стояло лагерем у озера, названного местными горами Темир-Хан-Шура (озеро Тимура). После ухода войска на месте его стоянки возник аул. В 1834г. рядом было построено русское военное укрепление, стимулом к чему послужило выгодное географическое расположение аула. Крепость Темир-Хан-Шура выдержала осаду горцев под предводительством имама Шамиля в 1843г. и налет конницы Хаджи-Мурата в 1849г. С 1860г. крепость - центр Дагестанской обл. Статус города получила в 1866г. В XIXв. в городе часто бывали деятели культуры. Особенно этому способствовало окончание Кавказской войны. Так, в Темир-Хан-Шуре побывали поэты и писатели А.И.Полежаев, А.А.Бестужев-Марлинский, художники Ф.Т.Рубо, И.К. Айвазовский, Н.А.Ярошенко, хирург Н.И.Пирогов, французский писатель Александр Дюма-отец. Современное название Б. получил в 1922г. в честь одного из участников борьбы за советскую власть в Дагестане Уллубия Буйнакского. Достопримечательность - наскальные изображения кон. II - нач. I тыс. до н. э. (изображения диких и домашних животных). Предприятия совр. Б.: мебельная, обувная, трикотажная, швейная ф-ки, агрегатный, приборостроительный, консервный 3-ды.



Герб Буйнакска

БУРЕЯ

Поселок городского типа в Бурейском р-не Амурской обл.

Основан в 1913г. Численность населения - 6,6 тыс.чел. Узловая ж.-д. станция. В 1929-1963гг. Б. был районным центром.

В Б. в основном представлены ж.-д. предприятия (вагонное и локомотивное депо), а также хлебоприемное предприятие, хлебозавод. В Б. имеются: 2 общеобразовательные школы, Дом культуры железнодорожников, библиотека.

БУТУРЛИНОВКА

Город, адм. центр Бутурлиновского р-на Воронежской обл., в 242 км к Ю.-В. от Воронежа.

Расположен на сев. окраине Калачской возвышенности, на р.Осердь (приток Дона). Основан в 1740г. Численность населения - 27,7 тыс.чел. Орган законодательной власти - районный Совет, избираемый сроком на 4 года. Орган исполнительной власти - Администрация р-на, возглавляемая Главой администрации, избираемым сроком на 4 года. Б. был основан как слобода в 1740 г. на землях, принадлежавших генерал-фельдмаршалу А.В.Бутурлину. В кон. XIX - нач. XXвв. слобода была одним из центров кожевенного пр-ва. Здесь производилось до миллиона пар обуви в год, выполнялись крупные заказы для царской армии. В 1917г. слобода Бутурлиновка стала городом. До 1928 г. Б. входила в состав Бобровского уезда Воронежской губернии, а в 1928г. был образован Бутурлиновский р-н с центром в Б. Во время Великой Отечественной войны в Б. размещался штаб 5-го штурмового авиакорпуса под командованием Героя Советского Союза генерала Н.П.Каманина. В настоящее время в Б. дислоцируется штурмовой авиационный полк, один из старейших в стране, созданный в 1914г. Главная достопримечательность - Шипов лес, который в 1709г. посетил Петр I (древесина использовалась для строительства кораблей). В Б. в основном представлены предприятия по переработке сельскохозяйственной продукции, наиболее крупные из которых: мелькомбинат, 3-ды - ликероводочный, спиртовой, консервный, маслостроительный, гормолзавод. Также имеются строительный комбинат и обувная ф-ка. В Б. 8 школ, механико-технологический колледж, торгово-экономический техникум, педагогическое и медицинское училища, 2 ПТУ, Дом культуры, краеведческий музей, библиотека. Издаётся газета «Призыв».

БЫКОВО

Поселок городского типа, адм. центр Быковского р-на Волгоградской обл., в 165 км к С.-З. от Волгограда.

Расположен на р. Волга. Численность населения - 8,1 тыс. чел. Хутор Б. существовал с 1784г., он был основан в дикой заволжской степи двумя братьями Быковыми, бежавшими из центральной части крепостнической России. С 1793г. хутор стал разрастаться в связи с открытием месторождения поваренной соли в оз. Эльтон и Баскунчак. В 1935г. был организован Быковский р-н. Крупное предприятие - 3-д железобетонных изделий (изготовление блоков, панелей для гражданского строительства). Б. - центр сельскохозяйственного р-на (выращивание горчицы, арбузов; овцеводство). В р-не имеется опытная селекционная станция. Действуют: агротехникум, ПТУ, 3 общеобразовательные школы, 2 дома культуры, краеведческий музей. Издаётся газета «Коммунар».

В

ВАЛДАЙ

Город, адм. центр Валдайского р-на Новгородской обл., в 140 км к Ю.-В. от Новгорода.

Расположен на самой высокой части Валдайской возв., на берегу Валдайского оз. Ж.-д. станция на линии Бологое - Псков. Численность населения - 19,9 тыс. чел. Орган законодательной власти - районный Совет народных депутатов, избираемый сроком на 4 года. Орган исполнительной власти - Администрация р-на, возглавляемая Главой р-на, избираемым сроком на 4 года. Впервые упоминается как Валдайское Селище в писцовых книгах 1495г. До 1654г. В. - дворянское село, которое вскоре было переименовано в Богородицкое и отдано Иверскому монастырю, владевшему им до 1764г. В 1770г. по указу Екатерины II В. получил статус города. В XVIII - нач. XIXвв. В., находившийся на важнейшем российском тракте Москва - Санкт-Петербург, стал значительным торгово-ремесленным центром. Были развиты

кузнечное и литейное дело, изготовление знаменитых валдайских ямщицких колокольчиков (на колоколотейном з-де братьев Усачевых отливали колокола, которые поставлялись во многие города России). Достопримечательности: Иверский монастырь (основанный патриархом Никоном в 1653г.), Успенский собор (1656г.), Богоявленская церковь (1772г.), Троицкий собор, Екатерининская церковь (1793г.), Валдайский государственный природный национальный парк (1990г.). Основные отрасли - промышленность и сельское хоз-во. Наиболее крупные предприятия: АО «Мехзавод» (центробежные насосы), АО «Юпитер» (объективы), АО «Молокозавод» (молочная продукция). В В. имеются: Валдайский филиал государственного гидрологического института, Дом народного творчества, Дом культуры, Народный театр, краеведческий музей, музей «Уездного города». Издается газета «Валдай». В. имеет города-побратимы: Каньон-Сити (штат Колорадо, США) и Рогатин (Ивано-Франковская обл., Украина).



Герб г.Валдай

ВАЛУЙКИ

Город, адм. центр Валуйского р-на Белгородской обл., в 225 км к В. от Белгорода.

Расположен на правом берегу р. Валуй. Через В. проходят ж.-д. линии на Старый Оскол, Лиски, Купянск, Старобельск. Численность населения - 35,3 тыс. чел. Датой основания считается 1593г. По дороге в Азов в 1699г. В. посетил Петр I, на средства которого и по его собственноручному плану в городе был построен соборный храм Сретения Владимирской Божьей Матери. С 1797г. В. являлись уездным городом Воронежской губернии. С 1928 г. - в составе Центральночерноземной обл., с 1934г. - р-ный центр Курской обл. В 1954 г. была сформирована Белгородская обл. и В. перешли в ее состав. В годы Великой Отечественной

войны В. были оккупированы немецко-фашистскими войсками и освобождены 19 января 1943 г. Промышленность города представлена следующими предприятиями: мясокомбинат; сахарный, маслоэкстракционный, масло-сыродельный, консервный з-ды; мельничный комбинат; предприятия ж.-д. транспорта. В городе действует картинная галерея.

ВАНАВАРА

Село, адм. центр Тунгусско-Чунского р-на Эвенкийского а.о.

Численность населения - 3,9 тыс. чел. Достопримечательность - государственный природный заповедник «Тунгусский». В В. действуют предприятия: совхоз «Ванаварский», РУМП «Коммунальник», а также предприятия, выпускающие котельнопечное и дизельное топливо, электро- и теплоэнергию. В В. имеются: агролицей, общеобразовательная школа, детская школа искусств, Дом культуры, 2 библиотеки.

ВАНИНО

Поселок городского типа, адм. центр Ванинского р-на Хабаровского края.

Расположен по берегу Татарского пролива. Численность населения - 20,7 тыс. чел. Бухта Ванино была нанесена на карту в 1874 г. экспедицией военно-топографического отдела Восточно-Сибирского военного округа, названа в честь участника экспедиции И.К. Ванина. В 1943 г. началось строительство порта Ванино и ж.д. Пивань - Советская Гавань. С 1958 г. п.г.т. Ванино - центр Ванинского р-на. В 1973 г. была введена в эксплуатацию морская ж.-д. паромная переправа Ванино - Холмск. Природно-ландшафтные достопримечательности: «Кедровый лес» - граница ареала произрастания кедра, источник «Теплый ключ» с лечебными радоновыми водами, ключ «Чопэ». Полезные ископаемые: золото, олово, медь, титан, цинк. В В. в основном представлены предприятия морского транспорта, лесной, рыбодобывающей и перерабатывающей промышленности, наиболее крупные из которых: АО «Ванинский морской торговый порт», АО «Трансбункер», АО «Ванинолесэкспорт», рыболовецкая артель. Народные промыслы: изготовление нец-



Морской торговый порт Ванино

кз из моржовых клыков, одежды из рыбьей кожи, резьба и роспись по дереву и бересте. В В. имеются: Дом искусств, Центр культуры и досуга, картинная галерея. Издается газета «Восход». В 1993 г. были установлены побратимские связи с г. Исикари (Япония).

ВАРГАШИ

Поселок городского типа, адм. центр Варгашинского р-на Курганской обл.

Расположен на Ю.-В. обл. Основан в 1893 г. Численность населения - 10 тыс. чел. Промышленность поселка представляют з-д противопожарного и специального оборудования, з-д железобетонных изделий, маслодельный з-д. В поселке имеются 3 школы, профессионально-техническое училище, детский дом, школа-интернат.

ВАРНАВИНО

Поселок городского типа, адм. центр Варнавинского р-на Нижегородской обл.

Расположен на р. Ветлуга, ближайшая ж.-д. станция - Ветлужская. Основан в 1464 году. Численность населения - 3,8 тыс.чел. В. был основан священником Варнавой как монастырская слобода, преобразованная в 1778 г. в г. Варнавин. В 1922 г. Варнавинский уезд был включен в состав Нижегородской губернии. С 1925 г. Варнавин - сельское поселение Варнавино. В 1929 г. был образован Варнавинский р-н, а в 1961 г. В. получило статус поселка городского типа. В В. в основном представлены предприятия, занимающиеся лесозаготовкой и лесопереработкой, пр-вом сельскохозяйственной продукции. В В. имеются: школа, библиотека, Дом ремесел, музей. Издается газета «Новый путь».

ВАЧА

Поселок городского типа, адм. центр Вачского р-на Нижегородской обл.

Расположен на вершине Перемиловских гор. Основан в 1588 г. Численность населения - 6,9 тыс. чел. В В. действуют предприятия: АО «Труд» (столовые приборы, кухонные принадлежности, изделия художественных промыслов), АО «Янтарь» (голландский, костромской и российский сыры, цельномолочная продукция). В В. имеется: школа, школа искусств, Дом культуры, библиотека. Издается «Вачская газета».

ВЕЙДЕЛЕВКА

Поселок городского типа, адм. центр Вейделевского р-на Белгородской обл.

Численность населения - 7,5 тыс. чел. В. была основана в 1748 г. как слобода. В 1928 г. был образован Вейделевский р-н с центром в селе В., который в 1954 г. был переведен из Воронежской обл. в Белгородскую. В В. в основном представлены предприятия по пр-ву сельскохозяйственной продукции, наиболее крупные из которых: з-д сухого обезжиренного молока, АО «Спутник» (комбикорма), научно-

производственная селекционно-семеноводческая фирма «Маслосемена Черноземья», садоводческое хоз-во АО «Вейделевское». В В. имеются: средняя школа, ПТУ, Дом культуры, детская школа искусств, Дом ремесел, центральная и детская библиотеки, музей. Издается газета «Пламя».

ВЕЛИЖ

Город, адм. центр Велижского р-на Смоленской обл., в 134 км к С.-З. от Смоленска.

Расположен на берегах Зап. Двины, в 93 км к С. от ж.-д. станции Рудня на линии Витебск - Смоленск. Численность населения - 9,1 тыс. чел. Орган законодательной власти - Представительное Собрание р-на, состоящее из 10 депутатов, избираемых сроком на 4 года. Орган исполнительной власти - Администрация р-на, возглавляемая Главой р-на, избираемым сроком на 4 года. В. впервые упоминается в зап.-русской летописи в кон. XIV в. В кон. XV - нач. XVI вв. был присоединен к Московскому гос-ву. В 1536 г. была сооружена крепость на старом городище, этот год считается официальной датой основания города. С 1580 г. В. находился под властью Польши. С 1655 г. - в составе Русского гос-ва, с 1678 г. вновь отошел к Польше, а с 1722 г. В. окончательно в составе России. С 1776 г. - уездный город, сначала Псковской, затем Витебской губернии. С древнейших времен и до кон. XIX в. В. имел торговые связи с Ригой. В 1937 г. В. вошел в состав Смоленской обл. Во время Великой Отечественной войны был сильно разрушен. Достопримечательности: церковь Трех Святителей, мемориал «Лидова гора», памятник жертвам Велижского гетто. Основные отрасли - сельское хоз-во (специализируется на мясо-молочном скотоводстве), лесная и деревообрабатывающая промышленность (леспромхоз, мебельная ф-ка). Действуют: льноперерабатывающий з-д, предприятие по изготовлению керамического кирпича. В р-не имеется: 16 школ, профессиональное училище, школа искусств, историко-краеведческий музей.



Герб г. Велиж

ВЕЛИКИЕ ЛУКИ

Город в Псковской обл., в 313 км к Ю.-В. от Пскова.



Велиж. Церковь Трех Святителей

Расположен в пределах Ловатской низины, на берегах р. Ловать (басс. оз. Ильмень). Узел ж.-д. линий Москва-Рига и Боголоцкое - Полоцк. Численность населения - 117 тыс. чел. Орган законодательной власти - городская Дума, избираемая сроком на 4 года. Орган исполнительной власти - Администрация города, возглавляемая Мэром города, избираемым сроком на 4 года. В 1166 г. впервые упоминается как г. Луки на Ловати в Новгородской летописи. С XII в. входил в состав Новгородской феодальной республики и имел стратегическое значение как крепость (построена в 1211 г.). Название В.Л. впервые встречается в Псковской летописи в 1406 г. С 1478 г. с падением Новгорода В.Л. входит в состав Русского централизованного гос-ва, сохраняя свое военно-оборонительное значение. В 1580 г. крепость В.Л. была взята польско-литовскими войсками, а в 1583 г. возвращена России. В 1611 г. город был полностью razoren, а в 1619 г. по указу царя Михаила Романова был восстановлен уральскими и донскими казаками. В 1777 г. В.Л. получили статус уездного города Псковского наместничества. В 1901 г. через город проложена ж.д. Достопримечательность - земляная крепость (1704-1708 гг.). Основные отрасли промышленности: электротехническая, машиностроение, строительная, легкая, текстильная. Наиболее крупные предприятия: АО «Великолуцкий з-д высоковольтной аппаратуры», АО «Импульс», АО «Электрофарфор», АО «Локомотиворемонтный з-д», АО «Велмаш», АО «З-д железобетонных конструкций», АО «Великие-Луки - мебель», мясо-

комбинат, мелькомбинат. Основные виды выпускаемой продукции: высоковольтная аппаратура, источники тока, изоляторы электротехнические, низковольтная аппаратура, машиностроительная продукция, в том числе хоппер-дозаторы, платформы, лесхозтехника, стройматериалы, изделия деревообработки, швейные изделия, льнопродукция. В В. Л. имеется: сельскохозяйственная академия, институт физической культуры, филиал Санкт-Петербургского университета путей сообщения, отделение Современного гуманитарного института, строительный колледж, 4 техникума, 14 школ, гимназия, лицей, 4 учреждения системы профессионального образования, Драматический театр, 3 музыкальных школы, художественная школа, краеведческий музей. Издается газета «Великолукская правда». В. Л. поддерживает дружеские связи с г. Сейняйоки (Финляндия).



Герб г. Великие Луки

ВЕЛИКИЙ НОВГОРОД

Город, адм. центр Новгородской обл., в 606 км к С.-З. от Москвы.

Расположен на Приильменской низм., в 6 км от оз. Ильмень, на берегах судоходной р. Волхов (пристань). Узел ж.-




Великие Луки. Драматический театр



Великие Луки. Набережная А. Шмидта

д. линий (на Санкт-Петербург, Чудово, Батецкую). Численность населения - 240,1 тыс. чел. Орган законодательной власти - городская Дума, избираемая сроком на 4 года. Орган исполнительной власти - Администрация города, возглавляемая Мэром, избираемым сроком на 4 года. В. Н. - один из древнейших городов России. Впервые упоминается в Софийской 1-й летописи под 859 г. По предположениям, первоначально город находился у истоков р. Волхов из оз. Ильмень. В X в. был перенесен на совр. место (с чем, вероятно, связано название Н. - «Нового города»). Н. был вторым по значению центром Киевской Руси. Его местоположение на стыке важных путей, ведущих из прибалтийских стран в Средиземноморье («из варяг в греки») и через Поволжье на Восток, способствовало раннему интенсивному развитию торговли, ремесел, культуры. Высокого уровня достигли обработка железа, дерева, кожи, ювелирное искусство. В 1136-1478 гг. Н. - центр Новгородской республики, управляемой вече, которое приглашало князей (главным образом владимирских). Наряду с вече существовал Совет господ во главе с архиепископом, избиравшимся на вече, как и высшие должностные лица республики из числа бояр: посадских и тысяцких. Со 2-й половины XIV в. город назывался Великий Н., в XV в. в грамотах, исходящих от веча, - Господин Государь Великий Н. Под властью Н. находилась огромная территория от Кольского полуострова до Торжка, которая административно делилась на 5 частей (пятин). В период расцвета республики (XIV - 1-я половина XV вв.) Н. состоял из 5 самоуправляющихся городских р-нов - концов (Неревский, Люден, Загородский - на Софийской стороне; Славенский и Плотницкий - на Торговой стороне) с населением около 30 тыс. чел. Торговые связи Н. распространялись от Фландрии и немецких городов «Ганзейского союза» до Астрахани и Константинополя, от Скандинавии до Югорских земель на крайнем С.-В. Европы. С XII в. в Н. существовала торговая корпорация «Иванское сто». С сер. XII в. Н. стал местом напряженной социальной борьбы, выливавшейся в многочисленные городские восстания. В сер. XII - сер. XV вв. Н. - центр вооруженной борьбы с внешней агрессией со стороны Швеции и Ливонского ордена. В 1240 г. новгородский князь Александр Ярославич разбил в Невской битве шведов (в связи с этим прозван Невским); в 1241 г. в Н. формировалось русское войско, победившее в 1242 г. немецких рыцарей в «Ледовом



Герб Великого Новгорода

побойше» на Чудском оз. Н. не пострадал от татаро-монгольского нашествия (хотя Новгородская республика платила дань Золотой Орде). Н. в течение столетий хранил и приумножал национальные культурные богатства. Древний Н. - выдающийся центр русской культуры, средоточие летописания, книгописания, широкого распространения грамотности, о чем свидетельствуют уникальные берестяные грамоты XI - XV вв. Новгородская архитектура, живопись и прикладное искусство представляют собой самостоятельную школу, сыгравшую большую роль в развитии русского национального искусства. В 1478 г., после победы Московского войска над новгородцами в 1471 г. на р. Шелони, Н. и все его земли были включены в состав русского централизованного гос-ва. В 1480-1490 гг. с целью полной ликвидации новгородской «вольности» из города в центральные области России было выслано около 7 тыс. чел. из числа крупного боярства, духовенства и купечества, а также «жизных людей», а на их место переселены из Московской земли «лучшие люди гости и дети боярские». В 1570 г. опричниками Ивана Грозного было истреблено почти все население Н. до младенцев. В XVI - нач. XVIII вв. Н. оставался одним из крупных экономических и торговых центров России. В 1546 г. Н. занимал среди русских городов 3-е место (после Москвы и Пскова). Н. сильно пострадал в период борьбы со шведской интервенцией нач. XVII в. в результате оккупации шведами. В XVIII в. с развитием Санкт-Петербурга Н. постепенно утратил свое торгово-экономическое значение. С 1727 г. - губернский город. В период Отечественной войны 1812 г. в Н. формировалось народное ополчение. К кон. XIX в. Н. имел значение лишь как адм. центр. В городе действовали 2 водочных, 2 сено- и соломопресовальных, свече-восковой и пивоваренный з-ды; торговали хлебом, соломой, бумагой, картоном, водкой. В 1927 г. Новгородская губерния была ликвидирована, и Н. стал окружным, а с 1930 г. - районным центром Ленинградской обл. С 1944 г. - центр Новгородской обл. Во время Великой Отечественной войны в 1941-1944 гг. был оккупирован немецко-фашистскими войсками и почти полностью разру-

шен. Совр. город, отстроенный фактически заново в 1950-1960 гг., сохранил большую часть своих древних памятников. В Н. находится уникальный комплекс памятников древнерусского зодчества XI - XVII вв. В Новгородском Кремле расположены: самый ранний храм России - собор Святой Софии (1045-1050 гг.), памятник «Тысячелетие России» (1862 г.), Новгородский историко-архитектурный музей-заповедник, могила поэта Г.Р. Державина. В Кремле расположены: церкви - Бориса и Глеба (1167 г.), Андрея Стратилата (кон. XVII в.), Покрова (XVIII в.); здания Епископского двора - Грановитая палата (1433 г.), Архиепископский дворец (1670 г.), надвратная церковь Сергия Радонежского (1463 г.), Лихудовский корпус (XVII в.); комплекс построек Воеводского двора (1692-1693 гг.). На территории города сохранились также церкви: Благовещения в Аркажах (1179 г.), Петра и Павла на Синичьей горе (1185-1192 гг.), Ильи на Славне (1198 - 1202 гг.), Параскевы Пятницы (1207 г.), Федора Стратилата «на Щиркове улице» (1292-1294 гг.), Николы Белого (1312-1313 гг.), Георгия на Лубянице (1356 г.), Троицы (1356 г.), Федора Стратилата «на Ручью» (1360-1361 гг.), Петра и Павла на Славне (1367 г.), Спаса на Ильине улице (1374 г.), Рождества Богородицы (1379 г.), Рождества на кладбище (1381-1382 гг.), Апостола Филиппа на Нутной улице (1383-1384 гг.), Петра и Павла в Кожевниках (1406 г.), Власия «на Волосове улице» (1407 г.), Иоанна Милостивого (1422 г.), Иоанна на Опоках (1453 г.), Успения на Торгу (1458 г.), Уверения Фомы (1463 г.), Жен Мироносиц (1510 г.), Климента «на Иворове улице» (1510 г.), Никиты Мученика (1557 г.), Троицы (1557 г.); ансамбль бывшего Зверина монастыря (1069 г.) с церковью Покрова (1399 г.) и церковью Симеона Богоприимца (1467 г.); комплекс построек Ярославова дворища (повидимому, здесь находилась резиденция Ярослава Мудрого), Николо-Дворищенский собор (1113-1136 гг.); Антониев монастырь (XII в.) с собором Рождества Богородицы (1117 г.); Знаменский собор (1682-1688 гг.). Близ В.Н., на берегу Мячинского оз. расположен Музей-заповедник древнего зодчества (1964 г.). Основные отрасли совр. Н.: химическая, радиоэлектронная промышленность, машиностроение и металлообработка, деревообрабатывающая промышленность. Наиболее крупные предприятия: АО «Акрон», ПО «Квант», АО «Новгородский з-д стекловолокна», АО «Дека», АО «Новгородмебель». Выпускаемая продукция: минеральные удобрения, телевизоры, химическое оборудование, древесина, мебель. Также действуют: АО «Новгородский мясной двор», АО «Алкон» (вино-водочные изделия), АО «Лактис». В В.Н. находится Новгородский государственный университет им. Ярослава Мудрого, в структуру которого входят: 23 ф-та, институт педагогического образования, институт медицинского образования, институт гуманитарного образования, сельскохозяйственная академия, институт экономики и управления, НПО с различным профилем деятельности. На базе университета работают Российско-Американская школа управления бизнесом RASBA и Российско-Норвежский центр образования и развития бизнеса NORMAN. В В.Н. имеются: 10 средних специальных учебных заведений, 6 ПТУ, музыкальное и художественное училища, 4 музыкальные и художественные школы, театр драмы им. Достоевского, Дворец культуры. Изда-

ются газеты «Новгородские ведомости», «Новгород». В В.Н. проводится международный детский фестиваль им. С.В.Рахманинова, который принят под патронаж ЮНЕСКО. В.Н. имеет города-побратимы: Усиакупунки (Финляндия), Моос (Норвегия), Нантер (Франция), Уотфорд (Англия), Билефельд (Германия), Рочестер (США).

ВЕЛИКИЙ УСТЬЮГ

Город, адм. центр Великоустюгского р-на Вологодской обл.

Расположен в 623 км к С.-В. от Вологды, на левом берегу р. Сухона, против впадения в нее р. Юг, на судоходных линиях трех рек - Сухоны, Юга и Малой Сев. Двины. Ж.-д. станция на линии Котлас - Киров. Основан в 1147г. Численность населения - 71,1 тыс. чел. (включая р-н). Орган законодательной власти - районная Дума, состоящая из 14 депутатов, избираемых сроком на 4 года. Орган исполнительной власти - Администрация р-на, возглавляемая Главой р-на, избираемым сроком на 4 года. Известен с 1207 г. как город-крепость, построенная в 3 км к Ю. от совр. города. С нач. XIII в. начала заселяться территория совр. города. С кон. XIII в. Устюг находился в зависимости от Ростово-Суздальского кн-ва. В кон. XIV в. вошел в состав Великого Московского кн-ва, являясь форпостом в борьбе с Новгородом. В 1438-1445 гг. были возведены городские укрепления. К сер. XVI в. утратил военное значение и стал крупным центром промышленности, ремесла и торговли, связывающим Европейскую часть России с Сибирью. Именно поэтому в кон. XVI в. получил приставку «Великий» к своему названию. В XVII в. в В.У. было развито кузнечное, гончарное, кожевенное, плотницкое дело, художественные ремесла: иконопись, резьба по бересте, чеканка по серебру, просечное железо и др. В нач. XVIII в. утратил былое торгово-экономическое значение. В 1719-1796 гг. - центр Великоустюжской провинции Вологодского наместничества. С 1797г. - уездный город Вологодской губернии. В кон. XIX - нач. XX вв. в В.У. действовали 2 маслобойных, лесопильный, мыловаренный, пивоваренный з-ды, кондитерская ф-ка, мастерские по обработке льна и щетины. Достопримечательности: храм Вознесения с шатровой колокольней (1648г.), Успенский собор (1619-1659 гг., перестроен в 1728г.), церковь Иоанна Устюжского (1656-1663 гг.), собор Прокопия Устюжского (1668г., перестроен в 1720г.); соборная коло-



Великий Устюг. Вид на часть города

кольня (XVII-XVIII вв.), звонница для тысячепудового колокола, отлитого в 1754г., Архиерейский дом (1690г.); однокорабная Власьевская церковь (1689г.), Михаило-Архангельский монастырь (основан в 1212г.) с Владимирской церковью (1682г.), Спасо-Преображенская (1689 - 1696 гг.), Георгиевская (1696-1704 гг.) и Сретенская (1725-1739 гг.) церкви бывшего Девичьего Спасского монастыря, церковь Жен-Мироносиц (1714-1722 гг.), церковь Симеона Столпника (1725-1747 гг.), старинная Дымковская слобода с церквями Дмитрия Салунского (1700-1708 гг.) и Сергия Радонежского (1739-1747 гг.). Из В.У. вышла целая плеяда первопроходцев, осваивающих земли Сибири и Дальнего Востока. Это С.И.Дежнев, Ф.А.Попов, Е.Хабаров, М.Неводчиков, В.Шилов. Основные отрасли промышленности: судостроение, лесная, деревообрабатывающая, легкая. Крупные предприятия: АО «Великоустюжский судостроительный з-д», АО «Новаторский леспромхоз», АКХ «Устюглес», фанерный з-д «Новатор», ф-ка валяной обуви, АО «Северлен» (льняные ткани, скатерти, полотенца). Также действуют: АО «Северная чернь» (ювелирные изделия, столовая посуда из драгоценных металлов), АО «Кистешеточная ф-ка» (щетки одежные, обувные, хозяйственные), АО «Ликероводочный з-д», АО «Пивзавод «Бавария». В городе имеются: 12 средних школ, школа искусств, детская художественная школа, Дом культуры, культурно-досуговый центр «Русь», 8 библиотек, историко-архитектурный музей-заповедник. Народные промыслы: чернь по серебру, финифть, просечное железо, «мороз» по жести, ручное ткачество.

ВЕЛЬСК

Город, адм. центр Вельского р-на Архангельской обл., в 545 км к Ю. от Архангельска.

Расположен на левом берегу р. Вель, при впадении ее в р. Вага (басс. Сев. Двины). Ж.-д. станция на линии Коноша - Котлас. Аэропорт. Численность населения - 25,5 тыс.чел.




Великий Устюг. Дом Захарова



Герб г. Вельск

Орган законодательной власти - Собрание депутатов, избираемое сроком на 4 года. Орган исполнительной власти - Администрация города, возглавляемая Главой муниципального образования, избираемым сроком на 4 года. Впервые упоминается в 1137 г. В 1397 г. - Вельский погост Важской обл., принадлежавшей Великому Новгороду. С XVI в. жители города занимались смолокурением (смолу продавали даже за границу, вывозя в XIX в. ежегодно до 1 млн. пудов), производством скипидара и дегтя. Славились местные ярмарки. В 1550 г. Вельский погост был переименован в Вельский посад. В 1780 г. Указом Екатерины II В. получил статус уездного города Вологодской губернии. С 70-х гг. XIX в.



Указатель при въезде в Венев

В. был местом политической ссылки. С 1929 г. В. - районный центр Северного края (с 1937 г. - Архангельской обл.). В р-не представлена лесоперерабатывающая, лесохимическая промышленность и сельское хоз-во. В В. действуют машиностроительный з-д, мясной и молочный комбинаты. Открыты месторождения полезных ископаемых (строительных материалов, торфа, минеральных вод). В городе имеются 5 средних школ, 2 техникума, 3 технических училища, Дом культуры, музыкальная, спортивная и художественная школы, краеведческий музей. Издается газета «Вельские вести».

ВЕНЁВ

Город, адм. центр Веневского р-на Тульской обл., в 52 км от Тулы.

Расположен на р. Веневка (приток Осетра). Ж.-д. станция на линии Москва - Узловая. Численность населения - 18,1 тыс. чел. Орган законодательной власти - районный Совет муниципального образования «Веневский район Тульской области». Орган исполнительной власти - городская Администрация, возглавляемая Главой администрации, назначаемым Главой муниципального образования «Веневский район Тульской области». Первое упоминание о В. относится к XIV в. Первоначально был основан на р. Осетр, в р-не совр. с. Гурьево, входил в состав Рязанского кн-ва. Позднее был куплен вместе с уездом великим московским князем Василием Васильевичем. В составе Великого кн-ва Московского В. упоминается в грамотах Ивана III. В XVI в. был разрушен, и вместо него боярин И. В. Шереметев построил на территории совр. В. новый г. Городенск, который в 1568 г. вместе с Веневским уездом перешел к князю



Венев. Церковь Иоанна Предтечи 1771 г.

И.Ф.Мстиславскому. В 1572г. был переименован в В. В XVII в. была построена более мощная крепость, сыгравшая роль в Крестьянской войне под руководством И.И.Болотникова. В 1633г. она была сожжена крымскими татарами; впоследствии был построен новый город. С 1777г. - уездный город Тульской губернии. В XIXв. в В. действовали: винокуренный, 2 кожевенных, салотопенный з-ды, 19 кузниц, велась добыча известняка (в 1930 г. использовался для отделки станций Московского метро). Достопримечательности: Покровская (1737г.), Богоявленская (XVII-XVIIIвв.), Казанская (XVII-XVIIIвв.) церкви, Воскресенский собор (1803 - 1825гг.), Иоанно-Предтеченская церковь (1771г.). В В. действуют: з-д алмазного инструмента АО «БЕАЛ», машинотехнологическая станция по обслуживанию сельскохозяйственной техники, лесхоз, передвижная механизированная колонна по строительству и ремонту автодорог АО «МПК-41», спецмонтажное управление АО «Нефтегазспецстрой», лесхоз, хлебоприемное предприятие, Веневский молочный з-д, В В. имеются: 2 общеобразовательные школы, агролицей, краеведческий музей.

ВЕРЕЩАГИНО

Город, адм. центр Верещагинского р-на Пермской обл., в 142 км к З. от Перми.

Расположен в Предуралье. Ж.-д. станция на линии Пермь - Киров. Численность населения - 24,9 тыс.чел. Орган законодательной власти - Земское Собрание, состоящее из 25 депутатов, избираемых сроком на 4 года. Орган исполнительной власти - Администрация р-на, возглавляемая Главой р-на, избираемым сроком на 4 года. Основан в кон. XIXв. в связи со строительством ж.д. Пермь - Вятка как станция Очерская, позднее - Вознесенская; переименованная в 1915г. в В., в честь русского художника-баталиста В.В. Верещагина. В 1924г. В. стал районным центром Верещагинского р-на Уральской обл., а в 1928г. получил статус поселка. Город - с 1942г. Достопримечательности: памятники - В.В. Верещагину, участникам гражданской войны, церковь им. А.Невского (1945г.). В В. представлены предприятия пищевой промышленности, машиностроения и металлообработки, стройиндустрии, наиболее крупные из которых: АО «Комбинат хлебопродуктов», з-д по ремонту путевых машин, з-д по изготовлению железобетонных конструкций. Действуют предприятия ж.-д. транспорта, химической и легкой промышленности. Выпускаемая продукция: плиты, блоки облицовочная плитка, пластмассовая, трикотажная, мясомолочная, полиграфическая продукция. В В. имеются: ф-л Ижевского юридического колледжа, Пермский кооперативный техникум железнодорожников, ПТУ, 5 средних школ, Дом культуры, краеведческий музей, молодежный муниципальный театр, 2 библиотеки.

ВЕРХНЕУРАЛЬСК

Город, адм. центр Верхнеуральского р-на Челябинской обл., в 460 км к Ю.-З. от Челябинска.

Расположен на вост. склоне Юж. Урала, в верхнем течении р.Урал. Ближайшая ж.-д. станция (Магнитогорск на линии

Уфа -Карталы) находится в 60 км. Аэропорт. Численность населения - 10,6 тыс. чел. Был основан в 1734г. как укрепленный пункт Верхнеяицк, входивший в состав Уйской охранной линии. С 1781г. - город в составе Оренбургской обл. Уфимского наместничества - с 1782г. В XVIII-XIXвв. город - центр изготовления вязаных («оренбургских») платков. В 1889г. в городе действовали: винокуренный, 4 пивоваренных и 10 кожевенных з-дов. Декабристы А.В. Веденяпин и И.Черноглазов отбывали в В. ссылку. Достопримечательности: каменные здания XVIII-XIX вв., собор с шатровой колокольней (1870), близ него - бывший казачий плац; памятник героям Гражданской войны 1918-1920гг. братьям Н.Д. и И.Д. Кашириным. В. - центр крупного сельскохозяйственного р-на. Основные отрасли промышленности - пищевая и деревообрабатывающая.

ВЕРХНИЙ ЛАНДЕХ

Поселок городского типа, адм. центр Верхнеландеховского р-на Ивановской обл., в 80 км от ж.-д. станции Шуя.

Расположен в месте впадения р. Невра в р. Ландех (приток р.Гух). Основан в 1985г. Численность населения - 2,3 тыс. чел. Достопримечательности: Никольский собор, Вознесенская и Петропавловская церкви. В В. Л. представлены предприятия: АО «Велас» (строчевышивальная ф-ка), АО «Агросервис» (обслуживание агропромышленного комплекса). В В.Л. имеется: школа, библиотека, детская музыкальная школа. Издается газета «Сельские зори».

ВЕРХНИЙ ТАГИЛ

Город в Свердловской обл., в 111 км к С.-З. от Екатеринбурга.

Расположен на вост. склоне Ср. Урала, в верховьях р. Тагил (басс. Тобола). Ж.-д. станция (Верхнетагильская) на линии Екатеринбург - Нижний Тагил. Численность населения - 13,4 тыс.чел. Орган законодательной власти - городская Дума, состоящая из 20 депутатов, избираемых сроком на 4 года. Орган исполнительной власти - Администрация муниципального образования, возглавляемая Главой адм., избираемым сроком на 4 года. Основан в 1718г. как поселок при строительстве промышленниками Демидовыми чугунолитейного и железодельного з-да. В поселке были развиты кустарные промыслы: санный, тележный, кузнечный; часть жителей работала на золотых приисках. В 1951г. началось строительство ГРЭС. В 1966г. В. Т. получил статус города. Достопримечательности: здание четырехклассной земской школы («красная школа»), Висимский государственный заповедник, памятник природы - «Скалы на горе Лубная». Ведущие отрасли промышленности: энергетика, строительная. Наиболее крупные предприятия: Верхнетагильская ГРЭС (электроэнергия, теплоэнергия), Верхнетагильский комбинат строительных конструкций (сборный железобетон, стеновые панели, мраморная крошка, керамзит). В В.Т. имеются: 3 общеобразовательные школы, центр трудовой и профессиональной подготовки, Дом культуры, историко-краеведческий музей.

ВЕРХНИЙ УФАЛЕЙ

Город в Челябинской обл., в 142 км к С.-З. от Челябинска.

Расположен в юж. части вост. склона Ср. Урала, в верховьях р.Уфалей (приток Уфы). Ж.-д. станция на линии Екатеринбург - Челябинск. Численность населения - 39,8 тыс. чел. В 1761 г. И. Мосолов построил чугуноплавильный и железоделательный з-д, в связи с чем возник поселок. Статус города он получил в 1940 г. Достопримечательности: природные объекты Большой камень, Красный камень, оз.Иткуль, Шигирские сопки. В р-не В.У. производятся заготовки торфа, разработки мрамора, огнеупорных глин, известняка, никелевых руд, железняков. В В.У. представлены: ПО «Уфалейникель»; АО «Металлист» (эмалированная посуда), АО «Уралэлемент» (гальванические элементы), АО «Корунд»; мебельная ф-ка; предприятия лесной промышленности. Действует историко-краеведческий музей.

ВЕРХНЯЯ ПЫШМА

Город в Свердловской обл., в 16 км от Екатеринбурга.

Расположен на Ср. Урале, в верховьях р.Пышма. Численность населения - 54,7 тыс. чел. Орган законодательной власти - Дума муниципального образования, избираемая сроком на 4 года. Орган исполнительной власти - Администрация города, возглавляемая Главой муниципального образования. Возник на месте с. Пышминского, основанного в 1660 г. В 1840 г. было открыто Пышминско-Ключевское месторождение медной руды и заложена первая шахта Иоано-Богословская. В 1934 г. был пущен в строй Пышминский медэлектролитный з-д, являвшийся в 1941-1945 гг. одним из основных по выпуску рафинированной меди. В 1964 г. п.Пышма был преобразован в город В.П. Природно-ландшафтные достопримечательности: скалы Петра Гронского, озера - Исеть, Аятское, Исетское, Шитовское и Балтым. Основные отрасли промышленности: металлургическая, химическая, машиностроительная. Наиболее крупные предприятия: АО «Уралэлектромедь» (получение рафинированного золота, электрическое рафинирование и обработка меди), АО «Уралредмед» (сплавы редких металлов), АО «Уральский з-д химических реактивов», АО «З-д сварных машиностроительных конструкций». Также действует



Герб г.Верхний Уфалей



Верняя Пышма. Улица Ленина

ГП «Верхнепышминский молокозавод». В В.П. имеются: 20 общеобразовательных школ, Дворец культуры, парк культуры, музеи. Издаются газеты: «Красное знамя», «За медь».

ВЕРХНЯЯ САЛДА

Город, адм. центр Верхнесалдовского р-на Свердловской обл., в 195 км к С. от Екатеринбурга.

Находится на Сев. Урале, на р. Салда. Ж.-д. станция на линии Нижний Тагил - Алапаевск. Численность населения - 55,1 тыс. чел. В 1778 г. основан чугуноплавильный и железоделательный з-д, при строительстве которого из поселка возникла В.С. В 1931 г. был построен один из крупнейших в стране з-д металлоконструкций. Статус города В.С. получила в 1938 г. Основные отрасли промышленности: металлургия и металлообработка. Также действует з-д тяжелых стальных конструкций для мостов. Имеется факультет Уральского технического университета.

ВЕРХНЯЯ ТУРА

Город в Свердловской обл., в 187 км к С. от Екатеринбурга.

Расположен на Ср. Урале, в верховьях р. Тура. Ближайшая ж.-д. станция (Верхняя на линии Серов - Гороблагодатская) находится в 3 км. Численность населения - 13,3 тыс. чел.

ВЕРХОВЬЕ

Поселок городского типа, адм. центр Верховского р-на Орловской обл., в 92 км к В. от Орла.

Численность населения - 9,3 тыс. человек. Впервые В. упоминается в 1815-1817 гг. В 1863 г. началось строительство ж. д. В 1868 г. через В. прошел первый поезд Орел - Елец. 19 ноября 1941 г. поселок был оккупирован немецко-фашистскими войсками. В ночь с 26 на 27 декабря 1941 г. в результате Елецкой операции В. было освобождено советскими войсками, до 1943 г. В. находилось в прифронтовой полосе. В 1961 г. в В. был заложен парк. В 1983 г. был открыт Мемориал Славы, в 1990 г. - краеведческий музей. В 1918 г. в Верховской начальной школе работал учителем будущий Маршал дважды Герой Советского Союза - А. М. Васи-



Верняя Пышма. Озеро Балтын - место отдыха горожан

левский. В В. представлена в основном пищевая перерабатывающая промышленность. Наиболее крупные предприятия: АО «Верховский молочно-консервный комбинат» (молочная продукция, животное масло и молочные консервы), АО «Агрофирма Нива-Верховье» (мясопродукты, комбикорма), АО «Нива-хлеб» (хлебопекарная продукция). В В. 2 средние школы, библиотека, Дом культуры, краеведческий музей. Издается газета «Наше время».

ВЕРХОТУРЬЕ

Город, адм. центр Верхотурского р-на Свердловской обл., в 306 км к С. от Екатеринбурга.

Расположен в сев. части вост. склона Ср. Урала, на берегу р.Тура (басс. Оби). Ближайшая ж.-д. станция (Верхотурье на линии Екатеринбург - Серов) находится в 6 км. Аэропорт. Численность населения - 9 тыс. чел. В кон. XVI в. был открыт более короткий путь в Сибирь по р.Тура - Бабиновская дорога. В связи с этим в 1598 г. на месте мансийского поселения Неромкарр был основан острог, названный городом. До 2-ой половины XVIII в. являлся важным транзитным пунктом в торговле Европейской России с Сибирью. Также сыграл немалую роль в заселении Зауралья. В 1674 и 1738 гг. город пережил пожары, которые его сильно опустошили. Затем были отменены таможенные сборы и закрыт Верхотурский тракт (в 1763 г.), вследствие чего развитие города замедлилось. С 1708 г. В. входило в состав Сибирской, с

1764 г. - Tobольской, с 1781 г. - Пермской губернии. В городе получили развитие такие промыслы, как бочарный, хмелевой, кожевенный, охотничий. С 1926 г. - сельское поселение; статус города был восстановлен в 1947 г. Достопримечательность - «Дом для приема знатных гостей» (1916 г.), который был построен по заказу Г.Е.Распутина и в настоящее время является музеем. Основные предприятия: лесохимический з-д (канифоль, скипидар, флотационное масло), з-д по пр-ву коньков; маслозавод. В В. действует историко-краеведческий музей.

ВЕРХОЯНСК

Город в Верхоянском улусе Республики Саха (Якутия).

Основан в 1638 г. Численность населения - 1,9 тыс. чел. Расположен за полярным кругом, в 1050 км к С. - С.-В. от Якутска. Пароходная пристань на р. Яне. В. - один из «полюсов холода» Северного полушария (абс. минимум - 69,8°С, средняя температура января - 49,5°). До 1917 г. город служил местом политической ссылки. Развито животноводство и пушной промысел. Имеются средняя школа, музыкальная школа, Верхоянский краеведческий музей.

ВЕРХ-ЧЕБУЛА

Поселок городского типа, адм. центр Чебулинского р-на Кемеровской обл.

Численность населения - 5,7 тыс. чел. Основан в 1762г. Интенсивный рост его начался с 1-ой половины XIXв. в связи с началом массового переселенчества. С 1935 г. начался новый этап развития села, когда организовался Чебулинский р-н с центром в В.-Ч. В 1963г. Чебулинский р-н был упразднен, но в 1967 г. был вновь восстановлен. Основные предприятия: АО «Чебулинский агротехснаб», АО «Агрохимия», АО «Чебулинский молзавод», АО «Чебулинское». Виды производимой продукции: мясо, молоко, пшеница, ячмень, овес, рожь, молочная продукция. В В.-Ч. имеются: общеобразовательная школа, школа искусств, Дом творчества детей и молодежи, краеведческий музей, Дом культуры. Издается «Чебулинская газета».

ВЕСЁЛЫЙ

Поселок городского типа, адм. центр Веселовского р-на Ростовской обл.

Расположен в юго-вост. части Ростовской обл., на судоходном притоке р. Дон. Численность населения - 9,5 тыс. чел. Основан в 1798г. В 1935г. был образован Веселовский р-н с центром в поселке В. В связи со строительством плотины через р. Маныч В. стал речным портом. В 1942г. плотина была взорвана и восстановлена в 1943-1947гг. В 1951г. была построена местная ГЭС. В В. представлено сельскохозяйственное пр-во. Действуют предприятия, выпускающие овощные и мясные консервы, колбасные изделия.

ВЕСЬЕГОНСК

Город, адм. центр Весьегонского р-на Тверской обл., в 253 км к С.-В. от Твери.

Расположен на заболоченной местности, в Среднемолжской низине, на зап. берегу Рыбинского водохранилища. Конечная ж.-д. станция ветки от линии Сонково - Санкт-Петербург. Основан в 1776г. Численность населения - 9,4 тыс. чел. Орган законодательной власти - районное Собрание депутатов, избираемое сроком на 4 года. Орган исполнительной власти - Администрация р-на, возглавляемая Главой р-на, избираемым сроком на 4 года. Известен с сер. XVв. как с. Вёсь Егонская (Егонская Вёсь). До 1764г. принадлежало Московскому Симонову монастырю. Село славилось ярмарками, на которые съезжались как русские, так и иностранные купцы (продавались хмель, мед, соль, рыба, икра, сукно, меха). В 1610-1614гг. село пострадало от набегов польско-литовских войск. С 1776 г. - г. Весьегонск Тверского наместничества. В 1776-1798 и в 1803-1929гг. - центр Весьегоньевского уезда. В кон. XIXв. в связи с упадком Тихвинской водной системы, а также строительством ж.д. В. утратил свое значение как торговый город и транзитный пункт из Астрахани в Санкт-Петербург. С 1929г. по 1940г. - центр Весьегонского р-на (в 1929-1935гг. - в составе Московской обл., в 1935-1940 гг. - Калининской обл.). В 1940 г. город был перенесен из затопляемой зоны будущего Рыбинского водохранилища на новое место (в 0,5 км от старого города), в связи с этим с 1940 г. по 1949 г. - рабочий п. Весьегонск с частью бывшего Весьегонского р-на входил в состав Овинищенского р-на. В 1949г. был восстановлен Весьегонь-

евский р-н, в 1953г. В. вновь получил статус города. В В. жил и работал художник, график В.А. Серов. Основные отрасли: лесная, деревообрабатывающая и легкая промышленность. Крупные предприятия: АО «Весьегоньевский леспромхоз», АО «Деревообрабатывающий комбинат 15» (пиломатериалы, дверные и оконные блоки), АО «Весь» (пиломатериалы, мебель, столярные изделия; спецодежда, постельное белье), АО «Весьегонский льнозавод» (льняное волокно). Также действуют предприятия пищевой промышленности: АО «Весьегонский маслосырзавод», АО «Весьегонский рыбзавод» (рыба вяленая, копченая, пряного посола, сельдь соленая), пищекомбинат и предприятие «Восход» (мясные и плодоовощные консервы, колбасные изделия), АО «Весьегонский винзавод». В В. имеются: 2 средние школы, Дом школьника, детская школа искусств, центр досуга, 2 библиотеки, филиал тверского краеведческого музея. Издается газета «Весьегонская жизнь». Народные промыслы: изготовление тканых дорожек и изделий из бересты.

ВЕТЛУГА

Город, адм. центр Ветлужского р-на Нижегородской обл., в 230 км к С.-В. от Нижнего Новгорода.

Расположен в Заволжье, в вост. части, называемой Заветлужьем, на правом берегу р. Ветлуги (приток Волги), в 47км к С. от ж.-д. станции Урень на линии Нижний Новгород - Котельнич. Численность населения - 10,4 тыс. чел. Орган законодательной власти - городская Дума, состоящая из 7 депутатов, избираемых сроком на 4 года. Орган исполнительной власти - Администрация города, возглавляемая Мэром. На месте В. в XVIIв. находилась д. Шулепниково, подаренная в 1637г. Михаилом Федоровичем княжне Мстиславской. Позже деревня была переименована в с. Верхнее Воскресенское. В 1778г. по Указу Екатерины II село было преобразовано в г. Ветлуга, который являлся торговым центром Ветлужского края. В 1890г. пожар почти полностью уничтожил город. Достопримечательности: Екатерининская церковь, Троицкий собор. В В. родился философ и писатель В.В. Розанов, жили писатель А.Ф. Писемский и драматург В.С. Розов. Основные отрасли промышленности: лесная, деревообрабатывающая, целлюлозно-бумажная, пищевая. Крупные предприятия: АО «Ветлужский леспромхоз», АО «Заветлужье», ГП «Ветлужский ликероводочный з-д», АО «Маслодел», АО «Ливо». Выпускаемая продукция: пиломатериал, черновые мебельные заготовки, картон, древесная масса, водка и ликероводочные изделия, вареные и полукопченые колбасы. В В. имеются: медучилище, лесотехнический техникум, средняя и начальная школы, Дом культуры, музей, библиотека. Народный промысел - лозоплетение.

ВИДНОЕ


Город, адм. центр Ленинского р-на Московской обл., в 23 км к Ю. от Москвы.

Расположен на Теплостанской возв., на р. Битца (левый приток р. Пахра). Ж.-д. станция Расторгуево на линии Москва - Павелец. Численность населения - 57,4 тыс. чел. Орган



Герб г.Видное

законодательной власти - Совет депутатов р-на, состоящий из 19 депутатов, избираемых сроком на 4 года. Орган исполнительной власти - Администрация р-на, возглавляемая Главой р-на. Возник как рабочий поселок в 1949г. в связи со строительством Московского коксогазового з-да. В 1965г. был преобразован в город, в черту которого вошел дачный п.Расторгуево. Достопримечательности: Свято-Екатерининский монастырь (XVIIв.), государственный исторический заповедник «Горки-Ленинские». В городе и р-не действуют предприятия: АО «Московский коксогазовый з-д» (кокс), АО «З-д Мосмек» (стальные строительные конструкции, конструкции и изделия из алюминия, алюминиевый прокат), АО «Металлист» (медтехника, металлические конструкции), АО «Мосрентген» (рентгеновские аппараты), АО «Гипсобетон» (железобетонные блоки, строительный железобетон), ГП «З-д сухих смесей» (сухая смесь, товарный бетон), Бирюлевский экспериментальный з-д (пищевые концентраты). Действует группа предприятий, входящих в систе-



Видное. Из города виден московский салют



Герб г.Вилуйск

му Газпрома: «Мострансгаз», «Межрегионгаз», АО «Оргэнергогаз». Научно-исследовательские учреждения: Всероссийский НИИ природных газов и газовых технологий (ВНИИГАЗ), Всероссийское НПО консервной промышленности при РАСН, Всероссийский селекционно-технологический институт садоводства и питомниководства. В городе и р-не имеются: 24 средние школы, лицей, школа-вуз, 7 музыкальных и школа искусств, 22 дома культуры, 33 библиотеки. Издаётся газета «Видновские вести». Р-н и город имеют побратимские связи с общиной Лоссер (Нидерланды), Туусула (Финляндия) и Нуvara-Элия (Шри Ланка).

ВИЛЮЙСК

Город, адм. центр Вилуйского р-на Республики Саха (Якутия).

Расположен на Центральноякутской равнине. Пристань на р. Вилуй. Аэропорт. Численность населения - 9,1 тыс. чел. В 1634г. возникло казачье зимовье. Затем при разделении Иркутской губернии на провинции и воеводства оно было преобразовано в комиссарство и входило в состав Оленкинского острога Якутской провинции. Впоследствии посланные на каторжные работы участники Пугачевского бунта построили город. В 1783г. Оленск - центр Вилуйского округа Якутской обл. В 1821г. он был переименован в В., основным занятием населения которого являлась мелочная торговля. Достопримечательности: памятники Н.Г. Чернышевскому, первому якутскому композитору М.Н. Жиркову, героям Великой Отечественной войны и др. Основные отрасли промышленности совр. В.: животноводство, пушной промысел, разработка газового месторождения. В городе действует краеведческий музей.

ВИЛЮЧИНСК

Город в Камчатской обл., Закрытое административно-территориальное образование.

Расположен на побережье Тарынской бухты (бухты Крашенинникова). Орган законодательной власти - городская Дума, состоящая из 10 чел., избираемых сроком на 4 года.



Видное. Современная архитектура

Орган исполнительной власти - Администрация города, возглавляемая Главой города, избираемым сроком на 4 года. В. был основан в 1968г. в результате объединения поселков Приморский, Советский (Старая Тарья), Сельдевая, Рыбачий (Новая Тарья), Ягодная, Лахтажный и Богатыревка, в которых базировалась пятая Тихоокеанская океанографическая экспедиция («Звездная Флотилия»). Один из кораблей, входящий в состав экспедиции, обеспечивал запуск космического корабля с первым человеком на борту Юрием Гагариным. С 1994г. называется В. Природно-ландшафтные достопримечательности: озера Ближнее и Дальнее (имеют статус Государственного памятника природы), вулкан Вилочинский (высота 2175 м), Вилочинские горячие источники. Совр. В. является ключевым звеном в системе обеспечения обороноспособности гос-ва на Дальнем Востоке. Градообразующие предприятия: Объединение военных кораблей и 49 Морской судоремонтный з-д. В В. имеются: 2 музыкальные и художественные школы, Дом детского творчества, 2 детско-юношеские спортивные школы, Дворец культуры, краеведческий музей. Издается «Вилочинская газета».

ВИХОРЕВКА

Город в Иркутской обл., в 916 км к С.-З. от Иркутска и в 35 км к Ю.-З. от Братска.

Расположен в центральной части Ангарского края, на ле-

вом берегу р.Вихорева (приток Ангары). Ж.-д. станция на линии Тайшет - Лена. Численность населения - 24 тыс. чел. Образован в 1957г. в связи со строительством ж.д. Тайшет - Братск как поселок городского типа. С 1966г. - г.Вихоревка. В годы строительства БАМа В. - один из участков магистрали. В совр. В. действуют предприятия: АО «ВЛЗК», нефтебаза, предприятия ж.-д. транспорта. В городе имеются: 6 общеобразовательных школ, детская школа искусств, Дом детского творчества, 2 спортивных комплекса, 2 дома культуры, 4 библиотеки.

ВИЧУГА

Город, адм. центр Вичугского р-на Ивановской обл., в 71 км к С.-З. от Иваново.

Расположен в верхнем Поволжье. Ж.-д. станция на ветке Иваново - Ермолино - Кинешма. Численность населения - 49,5 тыс.чел. В 1925г. произошло слияние фабричных поселков, в результате чего образовался г.Вичуга - крупный центр текстильной промышленности. В городе действует хлопчатобумажная ф-ка им. Ногина - одно из старейших предприятий (1812г.). Также есть 2 хлопчатобумажные прядильно-ткацкие ф-ки, машиностроительный и деревообрабатывающий з-ды.

ВЛАДИВОСТОК

Город, адм. центр Приморского края, в 9302 км к В. от Москвы.

Конечный пункт Транссибирской ж.-д. магистрали. Аэропорт международного значения. Основан в 1860г. Численность населения - 647,3 тыс. чел. Орган законодательной власти - городская Дума. Орган исполнительной власти - Администрация города, возглавляемая Главой администрации, избираемым сроком на 4 года. Р-н В. был исследован русскими мореплавателями в 50-х гг. XIXв. В 1860г. на берегу глубоководной и закрытой от ветров бухты Золотой Рог командой русского парусника «Маньчжур» был основан военный пост, получивший название «Владивосток». С 1862 г. он официально именуется портом, который с нач. 1870-х гг. занял ведущее место в Тихом океане. В 1871 г.




Герб Владивостока

во В. была переведена (из Николаевска-на-Амуре) главная база Сибирской военной флотилии. Для подготовки штурманов и судовых механиков было открыто мореходное училище. Развитие судостроения и других отраслей промышленности сопровождалось увеличением роли В. как адм. центра. Постоянная пароходная линия связала В. с Петербургом и Одессой в 1879г. С 1880г. - г.Владивосток. С 1888г. - центр Приморской обл. В 1897г. была построена ж.д. Хабаровск - Владивосток, а в 1903г. открыто прямое ж.д. сообщение с Москвой и Великой Сибирской ж.-д. магистралью. Достопримечательности: памятник адмиралу Г.И. Невельскому (1897г.), Кафедральный Свято-Никольский собор (1907г.), памятник адмиралу С.О. Макарову (1967г.). С В. связана деятельность исследователя природы Приморья и Дальнего Востока, этнографии, писателя В.К. Арсеньева. Здесь прошли детские и юношеские годы писателя А.А. Фадеева. Совр. В. - важный промышленный, научный и культурный центр Дальнего Востока. Основные отрасли: пищевая (в общем объеме промышленного пр-ва города составляет 87,3 %), судоремонтная, машиностроение и металлообработка. Наиболее крупные предприятия: АО «Пивиндустрия Приморья» (пиво, безалкогольные напитки), АО «Мясомкомбинат Владивостокский», АО «Дальморепродукт» (рыбная продукция), АО «Дальневосточное морское пароходство» (морские транспортные и пассажирские перевозки), АО «Дальприбор», АО «Дальзавод». Также развиты химическая, энергетическая и деревообрабатывающая отрасли промышленности. В В. находится Президиум Дальневосточного отделения РАН и 13 его институтов (в том числе институт истории, археологии и этнографии народов Дальнего Востока, институт Биологии моря, институт прикладной математики, Дальневосточный геологический институт, институт автоматики и процессов управления). Кроме этого в городе расположены: Дальневосточная станция Всесоюзного института растениеводства, институт «Приморгражданпроект», Тихоокеанский НИИ рыбного хоз-ва и океанографии (ТИНРО), Дальневосточный научно-исследовательский проектно-изыскательский и конструкторско-технологический институт морского флота. В В. имеются: Дальневосточный государственный университет (ДВГУ), Дальневосточный государственный технический университет (ДВГТУ), Дальневосточная государственная морская академия имени адмирала Г.И. Невельского, Владивостокский государственный медицинский университет (ВГМУ), 3 музея, 3 картинные галереи, 3 театра, Приморская краевая филармония, цирк, Дом офицеров флота, Дворец культуры моряков, Краевой центр народной культуры, Дом молодежи, институт искусств, музыкальная школа. Издаются 9 газет. В. имеет 8 городов-побратимов в 4 странах АТР: Сан-Диего, Такома, Джуно, Ниигата, Акита, Хакодате, Пу-сан, Дальянь.

ВЛАДИКАВКАЗ

Город, столица Республики Северная Осетия - Алания, в 1923 км к Ю.-В. от Москвы.

Расположен на Сев. Кавказе, по обоим берегам р. Терек. Конечная ж.-д. станция ветки от линии Ростов-на-Дону -



Герб Владикавказа

Баку. Основан в 1784 г. Численность населения - 324,8 тыс. чел. Орган исполнительной власти - Администрация местного самоуправления города, возглавляемая Главой администрации, избираемым сроком на 5 лет. Основан как русская крепость близ осетинского селения Дзауджикау, которая обеспечивала сообщение с Грузией по Военно-Грузинской дороге. До 1863г. крепость была важнейшим звеном в системе пограничных укреплений Кавказской линии. К сер. XIX в. В. стал приобретать торговое и промышленное значение. В 1860г. был преобразован в город, который в 1863г. стал центром Терской обл. Соединение В. ж.д. с Ростовом-на-Дону в 1875г. способствовало быстрому развитию города. В нач. 1890-х гг. во В. действовали свыше 50 промышленных предприятий с годовым оборотом более 2 млн. руб. В 1921-1924гг. В. - столица Горской АССР, в 1924-1936гг. - центр Северо-Осетинской Автономной обл., с 1936г. - столица Северо-Осетинской АССР. В 1931г. В. был переименован в честь советского государственного и партийного деятеля Г.К. Орджоникидзе. С 1944-1954гг. В. назывался Дзауджикау, в 1954-1990гг. - Орджоникидзе. В 1990г. городу было возвращено историческое название В. Во В. неоднократно бывали А.С.Грибоедов, А.С.Пушкин, М.Ю.Лермонтов, Л.Н.Толстой, А.Н.Островский, в 1920-е гг. жил и работал М.А. Булгаков, родился и учился Е.Б. Вахтангов. Основные отрасли: машиностроение, цветная металлургия и химическая промышленность. Также действуют предприятия лесной, деревообрабатывающей, стекольной, легкой и пищевой промышленности. Наиболее крупные предприятия: АО «Электроцинк», АО «Победит», АО «Севкавказэнерго», АО «Электроконтактор», машиностроительный з-д, электроламповый з-д, АО «Кетон», АО «Газоаппарат», з-д «Топаз», вагоноремонтный з-д, пивзавод «Дарьял». Производимая продукция: цинк, свинец, медный купорос, серная кислота, прокат из цветного металла, пленки полимерные, резинотехническая продукция, лакокрасочные материалы, товары бытовой химии, электролампы автомобильные, резисторы, мото- и велогенераторы, плиты газовые, изделия из стекла и фарфора, мебель, пиво, безалкогольные напитки, чулочно-носочные изделия, постельное белье. Во В. имеются: 14 средних специальных учебных заведений, 7 вузов, 5 театров, 8 музеев, 27 библиотек, 8

дворцов и домов культуры, филармония, симфонический оркестр. Издается газета «Северная Осетия».

ВЛАДИМИР

Город, адм. центр Владимирской обл., в 190 км к С.-В. от Москвы.

Расположен на юж. окраине Владимиро - Суздальского ополья, на высоком левом берегу р. Клязьма. Узел ж.-д. на Москву, Рязань, Нижний Новгород. Аэропорт. Основан в 1108 г. Численность населения - 360,8 тыс. чел. Орган законодательной власти - городской Совет народных депутатов, состоящий из 45 чел., избираемых сроком на 4 года. Орган исполнительной власти - Администрация города, возглавляемая Главой местного самоуправления, избираемым сроком на 4 года. Основан как крепость князем Владимиром Всеволодовичем Мономахом для защиты Ростова - Суздальской Руси с Ю. - В. Около крепости вырос значительный торгово - ремесленный посад. В сер. XII в. В. - вотчинное владение Андрея Боголюбского, который в 1557 г. перенес сюда столицу Владимиро Суздальского кн-ва и пытался сделать В. общерусским центром. Во В. и соседнем Суздале сложилась владими́ро - суздальская школа архитектуры и живописи. Экономическое и политическое влияние В. было подорвано в 1238 г. монголо - татарским нашествием. В 1299 г. В. стал резиденцией русских митрополитов. До сер. XIV в. - адм., культурный и религиозный центр Сев.-Вост. Руси. Во В. проводились общерусские съезды князей, составлялся общерусский летописный свод. С 1719 г. В. - центр провинции, с 1796 г. - губернии. В 1858 - 1862 гг. через В. была проложена Московско - Нижегородская ж. д. В 1929 - 1944 гг. - в составе Ивановской обл., с 1944 г. - центр Владимирской обл. В. - родина адмирала М.П.Лазарева, одного из первооткрывателей Антарктиды, физика А.Г. Столетова, композитора С.И. Танеева. В 1838 - 1840 гг. здесь отбывал ссылку А.И. Герцен. Владимиро - Суздальский историко-архивный и художественный музей-заповедник внесен в государственный свод особо ценных объектов культурного наследия РФ. Всемирно известные историко - архитектурные памятники: Успенский собор (1158 - 1160 гг., в интерьере фрагменты фресок XII-XIII вв. и фрески 1408 г. Андрея Рублева и Даниила Черного), Дмитриевский собор (1194 - 1197 гг., с богатой декоративной резьбой на фасадах, в интерьере фрагменты фресок русских и византийских мастеров 1197 г.), «Золотые ворота» (1154 - 1164 гг., белокаменная триумфальная арка). Основные отрасли совр. В.: электроэнергетика, машиностроение и металлообработка. Наиболее крупные предприятия: АО «Автоприбор» (приборы для грузовых и легковых автомобилей: спидометры, тахометры, датчики уровня топлива и др.), АО «Владимирский тракторный з-д» (универсальные трактора и навесное оборудование к ним), АО «Владимирский электромоторный з-д» (асинхронные электродвигатели различных исполнений). Так же действуют предприятия химической и пищевой промышленности: АО «Владимирский химический з-д» (пленка марки ПЭТФ, кабельный пластикат, поливинилхлоридные пластикаты), АО «Владимирский хлебокомбинат», АО «Владалко» (спиртные напитки). Основные на-



Герб Владимира

учно-исследовательские учреждения: Всероссийский НИИ защиты животных, Всероссийский научно-исследовательский конструкторский и проектно-технологический институт органических удобрений, Всероссийский научно-исследовательский проектно-конструкторский и технологический институт электромашиностроения, научно-исследовательский конструкторско-технологический институт тракторных и комбайновых двигателей, научно-исследовательский проектно-технологический институт «Микрон». Во В. имеются: Владимирский государственный педагогический университет, Владимирский государственный университет, Владимирский филиал Российской международной академии туризма, Владимирский юридический институт МВД РФ, театры, в т. ч. областной театр драмы им. Луначарского, театр кукол, Дом архитектора, Центр изобразительного искусства, Дом фольклора, филармония, концертный зал, планетарий, Дом работников искусств, Дом молодежи, Дворец культуры, центр американской культуры и бизнеса, дом партнерских связей. В. имеет 14 городов - партнеров: Калгари (Канада), Керава (Финляндия), Лаваль (Франция), Нара (Япония) и др.

ВОЖЕГА

Поселок городского типа, адм. центр Вожегодского р-на Вологодской обл.

Расположен в сев. части Вологодской обл., в 140 км к С. от г.Вологда, на ж.-д. магистрали Вологда - Архангельск, в 588 км от Москвы. Основан в 1895 г. Численность населения - 7,5 тыс. чел. В В. представлены предприятия по переработке сельскохозяйственной продукции, лесоперерабатывающей промышленности и дорожного строительства. Наиболее крупные предприятия: Головной молочный з-д (масло, цельномолочная продукция), АО «Вожегален» (длинное и короткое волокно), МП «Волес» (переработка древесины). В В. имеются: краеведческий музей, 2 средние школы, Дом культуры, Дом детского творчества.

ВОЗНЕСЕНСКОЕ

Поселок городского типа, адм. центр Вознесенского р-на Нижегородской обл., в 208 км от Нижнего Новгорода.

Расположен на берегу р. Мокша (правый приток р. Оки). Численность населения - 8 тыс. чел. В. был основан в 1450г. под названием Ошпире, позднее назывался п. Кудинов, а с постройкой церкви Вознесения получил название Вознесенск. В 1772-1774гг. с основанием братьями Баташовыми железоделательного и чугунолитейного з-да, поселок стал называться Вознесенский завод, а в 1910г. с закрытием з-да, был переименован в В. В 1961г. В. получил статус рабочего поселка. Достопримечательности: Покровская церковь (с.Нарышкино 1773г.), церковь Вознесения (XVIIIв.), Христо-Рождественская церковь (с.Полховский Майдан, 1845г.), Казанская церковь (с.Бутаково, 1850г.). В Вознесенском р-не (с.Бахтызино) родился Силаев Иван Степанович - бывший Председатель Совета Министров РСФСР. В В. в основном представлены предприятия по переработке сельскохозяйственной продукции, лесной и деревообрабатывающей промышленности, наиболее крупные из которых: межхозяйственный лесхоз «Вознесенский», АО «Янтарь», АО «З-д Жемчуг». В поселке представлены художественные промыслы (изготовление токарно-художественных изделий из дерева: «Полх-Майданская матрешка», сувениры). В В. имеются: 2 школы, ПТУ, музыкальная школа, Дом детского творчества, 2 библиотеки, кинотеатр, Дом культуры, краеведческий музей. Издается газета «Наша жизнь».

ВОЛГОГРАД

Город, адм. центр Волгоградской обл., в 1073 км к Ю. - В. от Москвы.

Расположен на изгибе нижнего течения Волги, тянется более чем на 70 км вдоль ее правого берега. От В. начинается Волго-Донской судоходный канал им. Ленина. Крупный речной порт. Узел ж.-д. линий (на Москву, Казань, Тихорецкую, Лихую, Астрахань). Численность населения - 1034,7 тыс. чел. В. - город-герой. Орган законодательной власти - городской Совет народных депутатов, состоящий из 24 чел., избираемых сроком на 4 года. Орган исполнительной власти - Администрация города, возглавляемая Главой города, избираемым сроком на 4 года. Впервые упоминается как поселение Царицын в 1589г. Название получено от р.Царица, впадающей в Волгу. Служил для обороны волжского пути




Герб Волгограда

на стыке Волги и Дона от степных кочевников и разбойничьих шаек, бродивших по Волге. Под защиту крепости становились торговые и посольские суда Персии, Бухары, Индии и др. В 1691 г. в Царицыне была учреждена таможня; здесь велась оживленная торговля солью и рыбой. В 1722 и 1723гг. здесь побывал Петр I и подарил город своей супруге Екатерине I. В 1731г. в связи с учреждением волжского казачества В. был укреплен и стал центром военной линии от Волги к Дону. В 1774г. был дважды осажден Е. Пугачевым, но безуспешно. В 1708г. Царицын находился в составе Казанской губернии, с 1719г. - в Астраханской губернии, с 1773г. - в Саратовском наместничестве. С 1780г. - уездный город Саратовского наместничества, затем губернии. В нач. XIX в. в городе возникла мелкая промышленность (кирпичные, свечные, пивной з-ды). Через Царицын пролегали 5 почтовых дорог: московская, астраханская, саратовская, черкасская, царевская. В 1862г. вступила в строй Волго-Донская ж. д. (Царицын - Калач-на-Дону), в 1879г. - на Москву, в 1897г. - на Сев. Кавказ, в 1900г. - на Донбасс. В 1880г. был построен нефтеперерабатывающий комплекс фирмы «Нобель». Строились нефтехранилища. Развивалось судостроение. В нач. XXв. в городе действо-



Волгоград. Музей-панорама «Сталинградская битва»



Волгоград. Речной вокзал

**Волгоград.** Панорама города

вали свыше 230 ф-к и з-дов, были открыты банки, гимназии, училища, больницы, библиотеки. Город был телефонизирован. В 1913 г. появился трамвай, в центре были установлены электрические фонари. Торговля носила транзитный характер: с Волги шли грузы в Центральную Россию, на Дон, Кавказ. С 1920 г. Царицын - центр Царицынской губернии. В 1925 г. город был переименован в Сталинград. В 1928 г. - центр округа в составе Нижневолжской обл., в 1932 г. - центр Нижневолжского края. С 1934 г. - центр Сталинградского края, преобразованного в 1936 г. в Сталинградскую обл. Во время Великой Отечественной войны на подступах к городу и в самом городе происходила одна из важнейших битв 2-й мировой войны - Сталинградская. В 1961 г. Сталинград был переименован в В. Достопримечательности: памятник-ансамбль Героям Сталинградской битвы на Мамаевом кургане, мемориальный комплекс в память о погибших защитниках Царицына в 1919 г. и павших в Сталинградской битве. Совр. В. - крупнейший промышленный центр Поволжья. Основные отрасли: машиностроение и металлообработка, химическая и нефтехимическая промышленность, электроэнергетика, топливная промышленность, черная и цветная металлургия. Наиболее крупные предприятия: АО «Каустик», АО «Химпром», АО «Волгоградский тракторный з-д», АО «Металлургический з-д «Красный Октябрь», АО «Волгоградский алюминий», «Лукойл-Волгограднефтепереработка», Волжская ГЭС. Выпускаемая продукция: сельскохозяйственные тракторы, электро-

**Волгодонск.** Транспортные развязки

энергия, сталь, прокат черных металлов, алюминий, нефтегазодобывающее оборудование, трубопроводная стальная арматура, сода каустическая, хлор жидкий, лакокрасочные изделия, синтетические смолы, плодоовощные консервы. В городе расположены 13 научно-исследовательских учреждений, в т.ч. Всероссийский НИИ орошаемого земледелия РАСН, НИИ фармакологии. В В. имеются: 11 вузов (юридический институт МВД России, академия государственной службы, государственный университет), 6 театров (музыкальный, новый экспериментальный, театр кукол и др.), 13 кинотеатров, 2 концертных зала, государственный цирк, дворец спорта, планетарий, 5 музеев (музей-панорама «Сталинградская битва» и др.). Издаются газеты «Волгоградская правда», «Городские вести» и др.

ВОЛГОДОНСК

Город в Ростовской обл., в 190 км к В. от Ростова-на-Дону.

**Герб Волгодонска**

Расположен на левом берегу Цимлянского водохранилища, на р.Дон. Ж.-д. станция на линии Морозовск - Куберле. Численность населения - 188,7 тыс.чел. Орган законодательной власти - городская Дума, избираемая сроком на 4 года. Орган исполнительной власти - Администрация города, возглавляемая Главой города, избираемым сроком на 4 года. В. был основан в 1950 г. в связи с сооружением Волго-Донского судоходного канала и Цимлянской ГЭС (1948-1952 гг.). В 1956 г. В. получил статус города районного, а с 1963 г. - областного подчинения. Совр. В. - промышленный центр Ростовской обл. В В. в основном представлены предприятия машиностроения, а также химической, деревообрабатывающей и строительной промышленности, наиболее крупные из которых: АО «ЭМК-Атомаш» (оборудование для АЭС, нефте-, газоперерабатывающей и металлургической промышленности, электроды), АО «Салют» (электродвигатели), АО «ВКДП» - комбинат древесных плит (деревообрабатывающие плиты, мебель), АО «ЖБК» (железобетонные блоки, витражи, лестничные перекрытия), АО «СМС» (синтетические моющие средства), АО «З-д дорожных машин» (дорожно-строительная техника), АО «З-д



Волгодонск. Панорама города

технологического оборудования «ОНИКС» (оборудование для химической, нефтехимической, масложировой, сельхоз-перерабатывающей промышленности), СП «ФАМ» (оборудование для металлургической и целлюлозно-бумажной промышленности). Также действуют: инженерный центр «Грант» (средства механизации и оборудование для малых предприятий), НПК «Эталон» (измерительная техника для машиностроения, энергетики, металлургии и строительства), инженерно-строительная Ассоциация «Волгодонскстрой-снаб», консервный з-д, гормолзавод, хлебокомбинат, рыбокомбинат. Научные учреждения: филиал Всероссийского НИИ поверхностно-активных веществ (ВФ ВНИИПАВ) - синтез химических продуктов, филиал НИИ атомного машиностроения (ВФ ВНИИАМ) - оборудование и технология энергетического машиностроения, филиал НИИ материаловедения НГТУ - синтез полупроводниковых материалов. В В. имеются: 34 общеобразовательные школы, Волгодонский институт Новочеркасского государственного политехнического университета (ВИ НГТУ), Волгодонский межвузовский центр, включающий филиалы 6 ВУЗов Ростовской обл. (Ростовский государственный университет, Ростовская государственная экономическая академия, Донская государственная академия сервиса, Таганрогский государственный радиотехнический университет, Таганрогский государственный педагогический институт, Новочеркасский государственный технический университет), музыкальная и художественная школы, выставочный зал, зоологический парк. Издаются 6 газет: «Вечерний Волгодонск», «Волгодонская правда», «Донская правда», «Волгодонская неделя», «Неделя Волгодонска», «Камертон Волгодонска».

ВОЛГОРЕЧЕНСК

Город в Костромской обл., в 40 км от Костромы.

Расположен на правом берегу р. Волги. Ж.-д. станция на линии Фурманов - Волгореченск. Численность населения - 18,1 тыс. чел. Орган законодательной власти - городская Дума, состоящая из 6 депутатов, избираемых сроком на 4 года. Орган исполнительной власти - Администрация города, возглавляемая Главой самоуправления города, избираемый сроком на 4 года. Основан в 1964г. в связи со строительством Костромской ГРЭС. Основная отрасль - энергетика. Градообразующее предприятие - АО «Костромская ГРЭС».

Также действуют: филиал АО «КостромаГРЭСстрой» (строительно-монтажные работы), МП «Стройдеталь» (сборный железобетон и блоки), АО «Трубный з-д», Волгореченская ремонтная база флота (ремонт флота), АО «Волгореченскрыбхоз» (живая рыба). В В. имеются: профессионально-технический лицей, 3 общеобразовательные школы, детская школа искусств, детская художественная школа, центр детского развития, молодежный центр, культурный центр. Издается газета «Век». В. имеет город-побратим Херцег Нови (Черногория).

ВОЛЖСК

Город, адм. центр Волжского р-на Республики Марий Эл, в 101 км к Ю. от Йошкар-Олы.

Расположен на Марийской низм., пристань на Волге (левый берег Куйбышевского вдхр.). Ж.-д. станция на ветке от Зеленодольска на линии Йошкар-Ола - Ульяновск. Основан в 1940г. Численность населения - 62 тыс. чел. Орган законодательной власти - городское Собрание, состоящее из 24 чел., избираемых сроком на 4 года. Орган исполнительной власти - Администрация города, возглавляемая Главой администрации, избираемый сроком на 4 года. Вырос из п. Лопатино, получившего в 1940г. статус города и переименованного в Волжск. В В. представлена промышленность: машиностроительная, деревообрабатывающая и целлюлозно-бумажная, пищевая, микробиологическая, оборонная, легкая и строительная. Наиболее крупные предприятия: АО «Волжский инструментальный з-д», АО «Волжский литейно-механический з-д» (чугунное литье, изделия из пластмассы), АО «Волжскпродмаш» (технологическое оборудование для предприятий торговли, общественного питания), АО «Волжский деревокомбинат», АО «Марийский целлюлозно-бумажный комбинат» (древесно-волокнистые плиты, целлюлоза товарная, бумага), АО «Волжский электромеханический з-д», АО «Волжский гидролизно-дрожжевой з-д» (белок кормовой микробиологический), также действуют швейная ф-ка, хлебокомбинат, АО «Волжский ДСК», АО «Волжскпромстрой». В В. имеются: 12 общеобразовательных школ, филиал Казанского государственного технического университета им. Туполева, Марийский целлюлозно-бумажный техникум, 3 ПТУ, медучилище, 2 дома культуры. Издаются газеты: «Волжские вести», «Городская газета».

ВОЛЖСКИЙ

Город в Волгоградской обл., в 16 км к В. от Волгограда.

Расположен на левом берегу р. Волга, у начала р. Ахтуба - левого рукава нижней Волги (пристань). Ж.-д. станция на линии Волгоград - Ахтуба. Основан в 1954г. Численность населения - 297,3 тыс.чел. Орган законодательной власти - городской Совет народных депутатов, избираемый сроком на 4 года. Орган исполнительной власти - Администрация города, возглавляемая Главой администрации, избираемый сроком на 4 года. Основан в связи со строительством Волжской ГЭС. Основные отрасли: энергетика, машиностроение, металлургия, химическая и нефтехимическая промышлен-



Герб г. Волжский

ность, строительная индустрия. Крупные предприятия: АО «Волжская ГЭС», АО «ВПЗ-15» (подшипники различного назначения), АО «Волжский трубный з-д» (трубы нефтегазового ассортимента), АО «Волжский оргсинтез» (кормовые добавки), АО «Волжскрезинотехника» (резинотехнические изделия), АО «Волтайр» (шины для автомобилей и тракторов), АО «Волжское химволокно» (химические волокна, нити, ткани), АО «Волжский каучук» (синтетический каучук), АО «Латекс» (изделия из натурального каучука), АО «Волжский шиноремонтный з-д», Волгоградгидрострой. Действуют также предприятия: АО «Волжский абразивный з-д» (абразивные изделия, инструменты), АО «Волжский з-д асбестотехнических изделий» (тормозные колодки для автомобилей); предприятия перерабатывающей промышленности: АО «Поволжье» (пиво), АО «Молокосыркомбинат», АО «Мясокомбинат», АО «Волжский з-д напитков» (слабоалкогольные напитки, минеральная вода). В В. имеются: Гуманитарный институт, филиалы Волгоградской

политехнической академии, Московского энергетического института, Волгоградской строительной-архитектурной академии, политехнический техникум, педагогическое училище, медицинский и торгово-экономический колледжи, 47 общеобразовательных учреждений (в т.ч. кадетский корпус, морская школа), 6 детских музыкальных школ, детская художественная школа, МУК «Волжский русский народный оркестр», Центр художественно-эстетического воспитания, 2 дворца культуры, картинная галерея, выставочный зал, историко-краеведческий музей, театр кукол, Центр досуга, 18 библиотек. Выпускается более 10 печатных изданий. В. имеет города-побратимы: Колленьо (Италия), Оломоуц (Чехия), Ляньюньган (КНР), Шейкер-Хайтс и Кливленд-Хайтс (США).

ВОЛОВО

Поселок городского типа, адм. центр Волковского р-на Тульской обл.

Расположен на Ю. Тульской обл., на р. Непрядва. Численность населения - 18 тыс. чел. (включая р-н). В. был основан в 1874г. как станция на Сызрано-Вяземской ж.д. В 1899-1901гг. шло строительство Рязано-Уральской ж. д., в В. были построены первые кирпичные дома для рабочих станции. В годы Великой Отечественной войны на полевом аэродроме В. базировался 74-й штурмовой авиационный полк. В В. преобладает сельское хоз-во. Имеются крупная з-д, молзавод, спиртзавод, хлебозавод. В В. действуют: краеведческий музей, школа, библиотека. Издается газета «Время и люди».

ВОЛОГДА

Город, адм. центр Вологодской обл., в 497км к С.-В. от Москвы.

Расположен в Присухонской низм., на р. Вологда. Крупный



Волжский. Гидроэлектростанция



Герб Вологды

узел ж.-д. линий Москва - Архангельск и Санкт-Петербург - Киров. Численность населения - 309,3 тыс.чел. Орган законодательной власти - Совет самоуправления, избираемый сроком на 4 года. Орган исполнительной власти - Администрация города, возглавляемая Главой города, избираемым сроком на 4 года. В. - один из древнейших городов Русского Севера. Впервые упоминается в 1147г. Основан новгородцами на пути волока, соединявшего бассейны рек Сухона и Шексна. До конца XIVв. была во владениях Новгорода, при Иване III попала под власть Великого кн-ва Московского. В В. хранилась часть «государственной казны», сюда Иван III ссылал именитых пленников: казанского хана Алегамы, своего брата - князя Угличского, литовского князя Острожского. В XV-XVI вв. В. - крупный ремесленный и торговый центр Русского гос-ва. С нач. XVIIIв. в связи с основанием Санкт-Петербурга и развитием торговли на Балтийском море В. утратила свое экономическое значение. С 1708г. В. - в составе Архангельской губернии, с 1719г. - центр провинции, с 1780г. - центр Вологодского наместничества, с 1796г. - центр Вологодской губернии. Достопримечательности: Вологодский Кремль с Софийским собором (1568-1570гг.), Кафедральный Рождество-Богородицкий собор, храмы - св. Николая во Владычной слободе, св. Николай на Глинках, Покрова на торгу, Покрова на Козлене, св. Лазаря, особняк адмирала И. Барша, дом Витушечникова, дом купца Варакина. В. - крупнейший на С. - З. России транспортный узел. Ведущие отрасли промышленности: машиностроение и металлообработка. Наиболее крупные предприятия: АО «Вологодский подшипниковый з-д», АО «З-д Северный коммунар», АО «Вологодский машиностроительный з-д», АО «Вологодский станкостроительный з-д», АО «З-д дорожных машин», АО «Вологодский оптико-механический з-д». Выпускаемая продукция: подшипники, технологическое оборудование для деревообрабатывающей промышленности, автоматические линии для перерабатывающих отраслей промышленности, торговые павильоны различных модификаций, фотообъективы, микроволновые печи, швейные машины, приборы ночного видения. Благодаря выгодному географическому положению В. здесь успешно развивается добыча торфа. Также действуют предприятия легкой и пищевой промышленности: АО «Вологодский текстиль»,

АО «Вологодская овчинно-меховая ф-ка». В В. имеются: политехнический институт, педагогический университет, филиал Северо-Западной академии государственной службы РАГС, молочно-хозяйственная академия им. Н.В.Верещагина, филиал Московской государственной юридической академии, Вологодский филиал Рязанского института права и экономики МВД России, 10 техникумов и колледжей, 15 ПТУ, 3 профессиональных театра, 3 дворца культуры, народная студия балета, хоровая капелла, 5 музыкальных школ. В. - хранитель древних традиций культуры Севера. Продолжателями исторически сложившихся народных промыслов в городе являются: АО «Кружевная фирма «Снежинка», АО «Нота». Издается свыше 20 газет. В. входит в состав Союза городов России и Союза городов Северо-Запада, является членом Ассоциации породненных городов. Развиваются побратимские связи с городами Мишкольц (Венгрия), Коуволла, Аньяланкоски и Куусанкоски (Финляндия).

ВОЛОДАРСК

Город, адм. центр Володарского р-на Нижегородской обл., в 50 км к З. от Нижнего Новгорода.

Расположен в Мещере, на р. Сейма (приток Оки). Ж.-д. станция (Сейма) на линии Нижний Новгород - Москва. Численность населения - 11 тыс. чел. Орган законодательной власти - городская Дума, избираемая сроком на 4 года. Орган исполнительной власти - Администрация города, возглавляемая Главой администрации, избираемым сроком на 4 года. На здешних землях купцом Бугровым в 1862г. была построена мельница. С постройкой Московско - Нижегородской ж.д. мукомолье становится более выгодным првом. В 1872г. Бугров строит 2-ю мельницу. Вокруг мельницы вырос п.Ольгино, который в 1918г. был переименован в Володары. С 1956г. - г.Володарск. Предприятия: АО «Володарский комбинат хлебопродуктов» (мука, крупа), АО «Птицефабрика «Сеймовская». В В. имеются: 3 общеобразовательные школы, музыкальная школа, историко-краеведческий музей, Дом культуры, клуб.



Вологда. Софийский собор

ВОЛОКОЛАМСК

Город, адм. центр Волоколамского р-на Московской обл., в 130 км к С.-З. от Москвы.

Расположен на склонах Смоленско-Московской возв., на левом берегу р.Городенка, близ впадения ее в р. Лама, в 4 км от одноименной ж.-д. станции на линии Москва - Рига, на Волоколамском шоссе. Основан в 1135г. Численность населения - 53,4 тыс. чел. Орган законодательной власти - Совет депутатов р-на, избираемый сроком на 4 года. Орган исполнительной власти - Администрация р-на, возглавляемая Главой администрации р-на, избираемым сроком на 4 года. В. - один из древнейших городов Подмосковья. С 1135г. известен как Волок на Ламе, Волок Ламский. Возник на берегу р.Городенки как порубежная крепость. С XV в. входил в Московское кн-во, в 1462-1513гг. - центр удельного Волоцкого кн-ва, а с 1781г. - уездный город Московской губернии. С нач. XVIII в. в крае формировались дворянские усадебные комплексы. Один из них находится в с.Осташево, принадлежавшем во 2-ой половине XVIII в. князю А. В. Урусову, с 1813г. - его приемному сыну Н. Н.Муравьеву, с 1903г. - великому князю К.К.Романову. В 1760-1770гг. сложился усадебный комплекс в с. Ярополец, одна часть которого принадлежала Чернышевым, а другая, меньшая часть села, с 1823г. - роду Загряжских, а именно одной из сестер - Наталии Ивановне, в замужестве Гончаровой (в будущем - матери жены А. С. Пушкина). А.С.Пушкин дважды бывал в Яропольце: летом 1833г. и осенью 1834г. В октябре - декабре 1941г. В. был оккупирован немецко-фашистскими войсками, на Волоколамском направлении шли ожесточенные бои, оборону держала 16-я армия под командованием генерал-лейтенанта К.К. Рокоссовского. В 1975г. у разъезда Дубосеково был открыт мемориальный комплекс «Рубеж славы», символизирующий подвиг Панфиловской дивизии в годы Великой Отечественной войны. В 1985г. В. отметил свое 850-летие. В 1989г. был открыт Волоколамский историко-архитектурный музей, экспозиция которого располагается в здании Никольского собора Волоколамского кремля, построенного во 2-ой половине XIX в. на городском валу как памятник погибшим в Крымской войне (1854-1856гг.). Достопримечательности:



Герб Волоколамска



Волоконовка. Памятник погибшим в годы ВОВ

Иосифо-Волоколамский монастырь в с.Теряево, усадебный комплекс З.Г.Чернышова, усадьба И.Н.Муравьева, заповедник, охотхозяйство с территориями участков воспроизводства фауны. Совр. В. - центр сельскохозяйственного р-на. Основные отрасли: сельское хоз-во, промышленность, строительство. Наиболее крупные предприятия: АО «Волоколамский з-д строительных конструкций» (пр-во вагон-домов типа «УЮТ», садовых домов), АО «Волоколамский з-д строительных материалов» (пр-во клееных деревянных конструкций), АО «Волоколамский текстиль», АО «Волоколамский кирпичный з-д», АО «Волоколамский лескомбинат». В В. имеются: техникум экономики и права, филиал Российской международной Академии туризма, библиотека, Дом культуры, Музейно-выставочный комплекс Кремля. Издается газета «Волоколамский край». В. имеет два города-побратима: Краслава (Латвия) и Васильков (Украина).

ВОЛОКОНОВКА

Поселок городского типа, адм. центр Волоконовского р-на Белгородской обл.

Основан в 1731г. Численность населения - 12,4 тыс. чел. С 1779г. - в составе Воронежской губернии, в 1946г. - включена в состав Курской обл., а с 1954г. - в составе Белгородской обл. В В. в основном представлены предприятия ма-

шиностроения и строительной отрасли, наиболее крупные из которых: АО «Волоконский ремонтно-механический з-д», АО «Кирпичный з-д», МПМК «Волоконовская». В В. имеются: 5 школ, Дом культуры и музыкальная школа. Издается газета «Красный Октябрь».

ВОЛХОВ

Город, адм. центр Волховского р-на Ленинградской обл., в 122 км к В. от Санкт-Петербурга.

Расположен в пределах Волховской низины, на берегу р. Волхов. Основан в 1933г. Численность населения - 52 тыс. чел. Орган законодательной власти - Муниципалитет, избираемый сроком на 4 года. Орган исполнительной власти - Мэрия города, возглавляемая Мэром, избираемым сроком на 4 года. В 1933г. населенные пункты, расположенные по берегам Волхова, рабочие поселки, возникшие при строительстве Волховской ГЭС (1918г.) и алюминиевого з-да (1929 г.), были объединены в г. Волхов. В годы Великой Отечественной войны под Волховом зимой 1941 г. была одержана одна из первых крупных побед, остановившая наступление фашистских войск на подступах к Ленинграду. Достопримечательности: церковные соборы (кон. XVIIв.), часовня, историко-архитектурный комплекс. В В. преобладает: цветная металлургия и химическая промышленность, также представлена промышленность строительных материалов, легкая, деревообрабатывающая и пищевая промышленность. Наиболее крупные предприятия: АО «Волховский алюминиевый з-д» (алюминий, триполифосфат натрия, тринатрийфосфат, сульфат алюминия, серная кислота, сульфат калия, сода кальцинированная), АО «Волховский химический з-д» (товары бытовой химии), АО «Волховский з-д железобетонных изделий» (гипс строительный, тонкомолотый, медицинский), АО «Волховчанка» (корсетные и швейные изделия), холдинговая компания «Волховмебель» (пр-во мебели), АО «Волховский мясокомбинат», а также УПП «Волна» (низковольтная аппаратура, электроустановочные изделия), АО «Волховфасад (фасады для кухонной мебели), молочный и комбикормовый з-ды. В В. имеются: железнодорожное училище, строительный колледж, музыкальная и художественная школы, музей истории города, музей истории Волховского алюминиевого з-да, библиотека, Дом культуры. Издается газета «Волховские огни». В. имеет 4 города-побратима: Ярвенпяя (Финляндия, 1962 г.), Сундсвалль (Швеция, 1975 г.), Мушен (Норвегия, 1992 г.), Мадан (Болгария).

ВОЛЧАНСК

Город в Свердловской обл., в 476 км к С. от Екатеринбурга.

Расположен на вост. склоне Сев. Урала, на р. Волчанка, правом притоке Сосьвы (басс. Оби). Ж.-д. станция (Лесная Волчанка) на линии Серов - Североуральск. Численность населения - 13,5 тыс. чел. Орган законодательной власти - городская Дума, избираемая сроком на 4 года. Орган исполнительной власти - Администрация города, возглавляемая Главой администрации. В. возник на месте д.Лесная Вол-

чанка в связи с разработкой бурогоугольного месторождения. В 1956г. получил статус города. Основная отрасль - угольная промышленность. Также действуют: ГП «Уралвагон-завод» (газовые баллоны, мебель для организаций здравоохранения, бытовая мебель), з-д по ремонту автомобилей КРАЗ, МАЗ, кирпичный з-д. В В. имеются: техническое училище, 5 школ, 3 библиотеки, музыкальная и спортивная школы.

ВОЛЧИХА

Село, адм. центр Волчихинского р-на Алтайского края, в 310 км к Ю.-З. от Барнаула.

Расположен в степной Кулундинской подзоне, на берегах р. Волчиха (приток р. Касмала), в 60 км от ж.-д. станции Михайловка. Численность населения - 12 тыс. чел. Основана в 1782 г. Достопримечательности: торговый и жилой дома купца А.И. Чернова (кон. XIX в.). В В. действуют: лесхоз (пиломатериалы, столярные изделия), АО «Волчихинский пивзавод» (пиво, безалкогольные напитки), маслозавод (масло, сыр, молоко), АО «Мукомол» (мука). В В. имеются: техникум информатики и вычислительной техники, ПТУ, 2 общеобразовательные и музыкальная школы, картинная галерея, 2 библиотеки. Издается газета «Наши вести».

ВОЛЬГИНСКИЙ

Поселок городского типа в Петушинском р-не Владимирской обл.

Основан в 1973 г. Численность населения - 6,3 тыс. чел. Действует Федеральное ГУП «Покровский з-д биопрепаратов» (ветеринарные препараты, продукция медицинского назначения, парафармацевтические средства). В В. имеются: средняя школа, Дворец культуры, спортивный комплекс.

ВОЛЬСК

Город, адм. центр Вольского р-на Саратовской обл., в 147 км к С.-В. от Саратова.

Расположен в сев. части Русской (Восточно-Европейской) равнины, на берегу Волги (Волгоградское водохранили-



Герб Вольска



Вольск. Усадьба Мельникова

ще), пристань. Основан в 1780 году. Ж.-д. станция (При-вольская) на линии Сенная - Пугачевск. Численность населения - 67,6 тыс.чел. Орган законодательной власти - Муниципальное Собрание, избираемое сроком на 4 года. Орган исполнительной власти - Администрация муниципального образования, возглавляемая Главой администрации, избираемым сроком на 4 года. В XVIIIв. на месте совр. В. существовало с.Малыковка, впервые упоминавшееся в рукописях 1699г. В 1780г. Указом Екатерины II с.Малыковка было преобразовано в уездный г.Волгск (Волжск или Вольск). В кон. XVIIIв. В. стал одним из крупных торговых центров Волжского региона. Развивалось пр-во строительных материалов, цемента. В В. действовали цементные з-ды, работавшие на местном сырье (известняк, глина), кирпичные, алебастровые, механический (основанный в 1889г.), маслобойный, кожевенные, винокуренные, а также пивоваренные и мыловаренные з-ды. По Волге из В. отправлялись зерно, мука, а ввозились, главным образом, дрова. Достопримечательности: усадьбы купцов Мельникова (1808-1810 гг.), Меркульева (1879г.), дом и сад (ныне - городской парк) купца Сапожникова (1893-1894гг.). В В. родился академик, специалист по конструированию летательных аппаратов П.Д. Грушин, близ В. в с.Тепловка - Герой Советского Союза летчик В.В. Талалихин, жил и работал академик, основоположник химической физики Н.Н. Семенов. Совр.



Вольск. Новая набережная

В. - крупный центр цементной промышленности. Наиболее крупные предприятия: АО «Вольскцемент» (цемент), АО «Красный Октябрь» (цемент, песок), АО «З-д асбесто-цементных изделий» (шифер, цемент, шлакоблоки, кирпич), АО «Кирпично-известковый з-д» (кирпич, известь). Также действуют предприятия машиностроения, пищевой и легкой промышленности: ГУП «Вольский механический з-д», АО «Комбинат хлебопродуктов» (мука, крупы), АО «Гормолзавод», швейная и мебельная ф-ки. В В. имеются: Вольское высшее военное училище тыла, технологический и сельскохозяйственный техникумы, педагогическое, музыкальное и медицинское училища, драматический театр, краеведческий музей. Издается газета «Вольская жизнь» и 7 независимых газет.

ВОРКУТА

Город в Республике Коми, в 904 км к С.-В. от Сыктывкара.



Герб Воркуты

Расположен в Большеземельской тундре, в зоне распространения многолетней мерзлоты, на берегах р.Воркута, в 160 км севернее Полярного круга. Конечная ж.-д. станция на линии от Москвы. Численность населения - 175 тыс. чел. Орган законодательной власти - Совет города, избираемый сроком на 4 года. Орган исполнительной власти - Администрация города, возглавляемая Главой администрации, назначаемый Главой республики. Образован в 1931г. как поселок в связи с началом разработки месторождений каменного угля. С 1943г. - город, к которому в 1951г. были присоединены шахтерские поселки (Рудник, Горняцкий, Железнодорожный и др.). Природно-ландшафтные достопримечательности: водопад на р.Хаммер-Ю, лесной заказник Енга-нэпэ, болотный заказник Путаные озера. В. - крупнейший город Печорского угольного басс. Основная отрасль - угледобывающая промышленность. Наиболее крупные предприятия: АО «Воркутауголь», УП «Печоршахтострой», АО «Полярноуралгеология». Также действуют: АО «Воркутинский цементный з-д», механический з-д, АО «Воркутинский молочный з-д», пивзавод, хладокомбинат. В В. имеются: институт «Печорниипроект» (работы в области техно-



Центральная площадь **Воркуты**

логии добычи угля, строительства), сев. филиал ВНИИОСП (разработки в области мерзлых грунтов), горный институт, горно-экономический колледж, педагогический колледж, музыкальное училище, 44 общеобразовательные школы, 10 музыкальных школ, художественная школа, Дворец творчества юношества, драматический театр, Республиканский театр кукол, краеведческий музей, выставочный зал, Дворец культуры, спортивно-зрелищный комплекс, 17 библиотек. Издаются газеты «Заполярье», «Час пик Воркуты». В. - член Союза городов Заполярья и Крайнего Севера.

ВОРОНЕЖ

Город, адм. центр Воронежской обл., в 587 км от Москвы.



Герб **Воронежа**

Расположен в центральной части Центральночерноземного р-на, на границе Среднерусской возв. и Окско-Донской равнины. Крупный узел ж.-д. линий (на Москву, Ростов-на-Дону, Киев). Основан в 1586г. Численность населения - 981,9 тыс. чел. Орган законодательной власти - городской муниципальный Совет, состоящий из 34 депутатов, избираемых сроком на 4 года. Орган исполнительной власти - Администрация города, возглавляемая Главой администрации, избираемым сроком на 4 года. Название города впервые встречается в древних летописях XII в. - Никоновской, Лаврентьевской, Ипатьевской. В. возник на месте древнейшего славянского поселения как крепость для защиты от набегов




Воркута. Обелиск «Памяти жертв политических репрессий»

степных кочевников. Выгодное географическое положение близ места слияния рек Воронеж и Дон способствовало превращению В. в крупнейший торговый пункт на Ю.-В. России. В 1696 г. в связи с подготовкой ко 2-му Азовскому походу по приказу Петра I в В. начала строиться верфь, на которой создавался первый большой флот России - Азовская флотилия, в 1697-1698 гг. сооружается крепость и адмиралтейство. С основанием Петербурга и перенесением судостроения на Балтийское море В. стал типичным губернским городом. С 1711 г. В. - центр Азовской губернии, с 1725 г. - Воронежской, с 1779 г. - главный город Воронежского наместничества, с 1824 г. - Воронежской губернии. В XVIII-XIX вв. В. был центром черноземного сельскохозяйственного р-на. Развитие В. ускорилось с постройкой железных дорог, связавших В. с Москвой (1868 г.) и Ростовом-на-Дону (1871 г.). К сер. XIX в. В. - один из значительных культурных провинциальных центров России. В 1928 г. В. - центр Центральночерноземной обл., с 1934 г. - Воронежской обл. Достопримечательности: Алексеевский-Акатов женский монастырь (1674 г.), Успенская Адмиралтейская церковь (1694 г.), Покровский кафедральный собор (сер. XIX в.). Природно-ландшафтные достопримечательности: «Лысая» гора, Воронежский государственный природный заповедник, меловые пещеры и монастырь (XVI в.). В. - родина писателей И.А.Бунина, А.П.Платонова, поэтов А.В.Кольцова, И.С.Никитина. В воронежской гимназии учился русский теоретик и пропагандист марксизма Г.В. Плеханов. Основные отрасли промышленности совр. В.: энергетическая, машиностроение, стройиндустрия, химическая. Наиболее крупные предприятия: Нововоронежская атомная электростанция (электро- и теплоэнергия), АО «Воронежэнерго» (электро-, теплоэнергия), АО «Рудормаш»



Воркута ночью

**Воронеж. Проспект Революции**

(буровое, транспортное и обогащательное оборудование), АО «Тяжмехпресс» (тяжелые механические прессы), АО «Электроприбор» (магнитолы, сварочные полуавтоматы, сигнальные и охранные устройства), Воронежский механический з-д (двигатели для ракетно-космической техники и авиации, газовое оборудование для газовой промышленности), АО «Стальмост» (стальные конструкции мостов), АО «Воронежсинтезкаучук» (синтетические каучуки, латексы, клей «Бустилат»), АО «Воронежшина» (авто-, велосипеды), АО «Воронежхимфарм» (медицинский лейкопластырь, антибиотики). Также действуют: АО «Воронежская кондитерская ф-ка» (кондитерские изделия), АО «Ликероводочный з-д «Воронежский» (ликероводочные изделия), АО «Воронежский пивзавод» (пиво), АО «Мукомольный комбинат «Воронежский» (мука, крупяные изделия). В. - научный и культурный центр. Действуют: Автогенмаш НИИ, Воронежский НИИ связи, НИИ полупроводникового и электровакуумного машиностроения, НИИ синтетического каучука, Синтезкаучукпроект, ГипродорНИИ - Воронежский филиал, Всероссийский институт комбикормовой промышленности, НПО «Электроника»; Воронежский государственный университет, Воронежский государственный технический университет, Воронежский государственный аграрный университет, Воронежская государственная архитектурно-строительная академия, Воронежская государ-

ственная медицинская академия им. Н.Н.Бурденко, Воронежский государственный институт искусств; 5 театров, областной краеведческий музей, дом-музей А.Л. Дурова, областной литературный музей им. И.С. Никитина, областной художественный музей им. И.Н.Крамского, 100 библиотек. Издаются газеты: «Берег», «Воронежские вести», «Воронежский курьер», «Воронежский крестьянин», «Инфа», «Коммуна», «Молодой коммунар», «Комсомольская правда», «Московский комсомолец в Воронеже».

ВОРОТЫНСК

Поселок городского типа в Калужской обл.

Численность населения - 12,5 тыс. чел. В. был основан в 1898г. как пристанционный поселок в связи со строительством ж.д. Москва - Киев. В 1930-х гг. в В. был создан аэроклуб, а во время Великой Отечественной войны здесь размещался авиационный полк под командованием И.Н. Кожедуба. В 1985г. по решению Правительства В. был включен в государственную программу по выпуску стройматериалов, а в 1993г. - в перечень исторических населенных пунктов Калужской обл. и в государственную программу «Возрождение». Основная отрасль - пр-во санстройфарфора. Наиболее крупные предприятия: АО «Стройполимеркерамика» (кирпич, санитарно-керамические изделия, пластмассы), Воротынский электроремонтный з-д (ремонт электродвигателей). Также действуют пищекомбинат и комбинат

**Уголок старого Воронежа**



Воронеж. Алексеевский-Акатов монастырь

хлебопродуктов. В В. имеются: 2 общеобразовательные школы, культурно-спортивный комплекс, детская школа искусств, офицерский клуб, аэроклуб им. Циолковского.

ВОРСМА

Город в Павловском р-не Нижегородской обл., в 71 км к Ю.-З. от Нижнего Новгорода.

Расположен в Мещере, на р. Кишма (приток Оки), в 15 км к Ю.-В. от ж.-д. станции Ворсма на ветке Павлово - Нижний Новгород. Численность населения - 13,6 тыс. чел. Орган законодательной власти - городская Дума, избираемая сроком на 4 года. Орган исполнительной власти - Администрация города, возглавляемая Главой администрации, избираемым сроком на 4 года. Основан в 1588г. К XVIIIв. - центр металлообрабатывающих кустарных промыслов. На базе этих промыслов в 1820г. была открыта ф-ка по пр-ву медных инструментов. С 1955г. - город. В совр. В. действуют предприятия: АО «Медикоинструментальный 3-д им. Ленина» (скальпели, зажимы, пинцеты, иглы), АО «Октябрь» (специальные и складные ножи, маникюрные наборы). В В. имеются: 2 средние школы, Дом культуры.

ВОСКРЕСЕНСК

Город, адм. центр Воскресенского р-на Московской обл., в 88 км к Ю.-В. от Москвы.

Расположен на зап. окраине Мещерской низм., на левом берегу р.Москва. Ж.-д. узел на пересечении линии Москва-Рязань с Большой Московской окружной дорогой. Численность населения - 81,7 тыс.чел. Возник как пристанционный поселок в 1862г. В 1938г. произошло слияние поселка с прилегающими к нему д.Неверово и д.Кривякино, и был образован г. Воскресенск. Достопримечательности: усадьба Красное Сельцо (родина писателя И.И.Лажечникова), усадьба Смирновых Спасское, Троицкая церковь (1797г., с.Константиново), Никольская церковь (1754г., с.Сабурово), Троицкая церковь (1761г., с.Конобеево). Основные отрасли хоз-ва В.: химическая промышленность, пр-во стройматериалов. Наиболее крупное предприятие города - ПО «Минудобрения». Также представлены предприятия: цементные 3-ды - АО «Воскресенский 3-д» и АО «3-д «Гигант»; 3-д «Машиностроитель»; фетровая ф-ка.

ВОСКРЕСЕНСКОЕ

Село, адм. центр Воскресенского р-на Саратовской обл., в 100 км от Саратова.

Расположен на правом берегу р. Волга (пристань), в 60 км от ж.-д. станции Сенная. Численность населения - 3,6 тыс. чел. Основано в XVIIв. на землях, отведенных подмосковному Воскресенскому монастырю. В 1928г. был образован Воскресенский р-н с центром в В. В 1960г. Воскресенский р-н был упразднен и присоединен к Саратовскому р-ну, а в 1980г. - восстановлен. Природно-ландшафтная достопримечательность - Змеевые горы. В. - центр сельскохозяйственного р-на. В В. действуют предприятия: лесхоз, хлебоприемный пункт, семеочистительный комплекс, МП «Зима» (валенки), молокозавод, пищекомбинат. В В. имеются: общеобразовательная школа, детская школа искусств, Дом культуры, библиотека. Издается газета «Наша жизнь».



Герб Воскресенска

ВОТКИНСК

Город, адм. центр Воткинского р-на Удмуртской республики, в 55 км к С.-В. от Ижевска.

Расположен в Прикамье, на р.Вотка (басс. Волги). Конечный



Воскресенское. Районный дом культуры



Воскресенское. Вид на Волгу

пункт ж.-д. ветки от Ижевска. Численность населения - 105 тыс. чел. В 1759г. здесь был основан один из старейших железоделательных з-дов Прикамья. Из селения, возникшего при нем, и возник В. В сер. XIX в. на этом з-де был изготовлен металлический каркас шпиля Петропавловской крепости в Петербурге. Имеет статус города с 1935г. В. - родина П.И. Чайковского; ежегодно проводятся майские музыкальные фестивали. Основные отрасли хоз-ва - машиностроение и оборонная промышленность (з-ды - машиностроительный, газовой аппаратуры, радиотехнологического оборудования, лесопильный, кирпичный). В В. действует филиал Ижевского механического института. Имеется краеведческий музей.

ВСЕВОЛЖСК

Город в Ленинградской обл., в 24км к С.-В. от Санкт-Петербурга.

Расположен у подножия Румболовских высот. Ж.-д. станция (Всеволожская) на линии от Санкт-Петербурга. Численность населения - 32,9 тыс. чел. Был основан как мыза Рябово, которую после Северной войны Петр I подарил А.Д. Меншикову. Далее хозяева мызы менялись, так в 1774 - 1779гг. она принадлежала барону И.Ю.Фредериксу, который основал здесь сыроварение, в 1818г. - семье В.А.Всеволожского, который построил сахарный з-д и провел газовое освещение. Экономическому развитию поселка способствовало проведение в 1892г. ж.д. от Петербурга к Ладожскому оз., а в 1895г. - построение ж.-д. станции Всеволожская. Мягкий микроклимат окрестностей В. способствовал его популярности как дачного места, так здесь бывали композиторы М.И.Глинка, А.А.Алябьев, А.Н.Верстовский, скульптор Ф.П.Толстой; впоследствии здесь отдыхали А.С.Пушкин, И.А.Крылов, А.С.Грибоедов и др. С 1963г. - г. Всеволожск. Через В. в годы Великой Отечественной войны проходила соединявшая Ленинград с «Большой землей» «Дорога жизни». Достопримечательности: памятники Зеленого Пояса Славы - «Цветок жизни», «Разорванное кольцо», «Катюша» и др.; архитектурные памятники - церкви Спаса Нерукотворного и Свято-Троицкая. Основные отрасли промышленности В. - пр-во резинотехнических и швейных изделий, игрушек; добыча торфа. В городе действует историко-краеведческий музей.

ВУКТЫЛ

Город, адм. центр Вуктыльского р-на Республики Коми.

Расположен в Предуралье, на правом берегу р.Печора (пристань), в 575 км к С.-В. от Сыктывкара. Основан в 1968г. Численность населения - 18,9 тыс. чел. Орган законодательной власти - Совет города, состоящий из 25 депутатов, избираемых сроком на 4 года. Орган исполнительной власти - Администрация города, возглавляемая Главой администрации, избираемым по представлению Главы республики сроком на 4 года. Основан как поселок в связи с разработкой Вуктыльского нефтегазоконденсатного месторождения, открытого в 1964г. С 1984г. - город. Основные отрасли промышленности: газовая, лесная. Наиболее крупные предприятия: филиалы предприятия «Севергазпром» ОАО «Газпром» (Вуктыльское ордена Трудового Красного Знамени газопромысловое управление, Вуктыльское линейно-производственное управление технологического транспорта и спецтехники), филиалы АО «Печорлеспром» (Дутоволес, Подчерский ЛПХ). В В. берет начало магистральный газопровод «Сияние Севера» (В. - Ухта - Торжок). В В. работают: детская музыкальная школа, школа народного искусства, краеведческий музей, Дворец молодежи. Издается газета «Сияние Севера».

ВЫБОРГ

Город, адм. центр Выборгского р-на Ленинградской обл., в 130км к С.-З. от Санкт-Петербурга.

Расположен на Карельском перешейке, на побережье, полуостровах и шхерах Выборгского залива Балтийского моря, у входа в Сайменский канал. Морской порт. Курорт. Ж.-д. узел линий на Санкт-Петербург, Хельсинки, Сортавалу. Численность населения - 178,8 тыс. чел. Орган законодательной власти - законодательное Собрание Ленинградской обл., избираемое сроком на 4 года. Орган исполнительной власти - Администрация муниципального образования «Выборгский р-н», возглавляемая Главой администрации, избираемым сроком на 4 года. Возник в XI-XII вв. как небольшое русско-карельское поселение. В 1293г. было захвачено шведским правителем Токелем Кнутсоном, который возвел на острове Замковом мощный укрепленный замок. С 1493г. - город. Во время Северной войны (1700 - 1721гг.) был взят в 1710г. войсками Петра I и закреплен за Россией по Ништадтскому мирному договору 1721г. В 1811г. В. вместе с губернией был присоединен к Великому княвству Финляндскому. В 1918 - 1940гг. входил в состав Финляндии (назывался Виипури). В годы Великой Отечественной войны был оккупирован с 1941 по 1944гг. финскими и немецкими войсками. Достопримечательности: замок с башней епископа Олафа (1293г., реконструирован в 1891 - 1894гг.), Дом коменданта (1606 - 1608гг.), крепость Кронверк (1790-е гг.), Фридрихсгамские и Абосские ворота (1740г.), западные Равелинские ворота (1774г.), Спасо-Преображенский собор (1780г.), костел Святого Гиацинта (бывший рыцарский дом, с 1810г. - костел). Основные отрасли: судостроение, приборостроение, лесная и деревообрабатывающая промышленность, пр-во стройматериалов. Наиболее крупные предприятия р-на: АО «Морской торговый порт Выборг», АО «Вы-

соцкий морской торговый порт», АО «Квернер Выборг Верфь» (суда), АО «Приборостроитель», АО «Каменногорская ф-ка офсетных бумаг» (бумага), АО «Рошинский дом» (деловая древесина, пиломатериалы), АО «Выборгское карьероуправление», АО «Глебычевский керамический з-д», АО «Каменногорское карьероуправление», АО «Каменногорский комбинат нерудных материалов» (щебень, гранитные изделия). Также действует АО «Приморский рыбокомбинат». В В. и р-не имеются: 3 ПТУ, медицинское и педагогическое училища, 43 общеобразовательные школы, 9 детских музыкальных школ, 2 художественные школы, театр кукол, краеведческий музей, музей-заповедник, Дворец культуры, 15 клубных учреждений, 51 библиотека.

ВЫГОНИЧИ

Поселок городского типа, адм. центр Выгоничского р-на Брянской обл.

Численность населения - 5,2 тыс. чел. Расположен на берегу р.Десна. Первые упоминания о В. относятся к 1708г. На территории р-на имеются архитектурные достопримечательности: Дом Гулевича и церковь Сергия Радонежского в с. Удельные Уты (XVIII в.), действующая Покровская церковь в с. Красное (1875-1885 гг.), церковь «Рождества» в с. Мякишево (1819 г.). Преобладает сельскохозяйственное пр-во (выращивание зерновых культур, молочное животноводство). Промышленность представлена строительным комбинатом «Строма» (пр-во отделочного кирпича), АО «Пластик» (пр-во изделий из пластмасс). Имеются: Дом культуры, библиотека, школа искусств, краеведческий музей, сельскохозяйственная академия. Издается газета «Российская Нива».

ВЫКА

Город, адм. центр Выксунского р-на Нижегородской обл., в 186 км к Ю.-З. от Нижнего Новгорода.

Расположен в 10 км от пристани Досчатое (на Оке), в 28



Герб г.Выкса

км от ж.-д. станции Навашино на линии Муром - Арзамас. Основан в 1934г. Численность населения - 94,7 тыс.чел. В. возник как поселок при металлургическом Верхневыксунском заводе, основанном в 1765г. выходцами из Тулы братьями Баташовыми. К сер. XIX в. выксунские з-ды были ведущими в своей отрасли. На выксунских з-дах были отлиты чугунные фигуры и декоративные детали Триумфальной арки в Москве, воздвигнутой в 1832г. В 1921г. был образован Выксунский уезд, разделенный в 1929г. на два р-на - Выксунский с центром в В. и Кулебакский. В 1934г. В. получила статус города. Достопримечательности: Рождественская церковь (1773г.), Иверский женский монастырь (1864г.), усадьба заводчиков Баташевых (1870г.), в настоящее время здесь размещен музей истории металлургического з-да, городской парк (1870г.). В В. преобладает: металлургическая и машиностроительная промышленность, а также представлены стройиндустрия и лесопереработка. Наиболее крупные предприятия: АО «Выксунский металлургический з-д» (сталь, прокат), АО «Дробмаш» (трубы, дробилки), АО «З-д корпусов» (спецавтомобили, медицинская техника), АО «З-д легких металлоконструкций», АО «З-д теплоизолирующих материалов», АО «Железобетон», АО «Выксалес». В В. имеются: 20 общеобразовательных школ, металлургический техникум, ПТУ, театр, музей.

ВЫСОКАЯ ГОРА

Поселок городского типа, адм. центр Высокогорского р-на Республики Татарстан.

Ж.-д. станция на линии Казань - Екатеринбург. Численность населения - 53,4 тыс. чел. (включая р-н). Образован на высоком холме, служившем привалом для проходящих по этапу ссыльных. В 1935г. был основан Высокогорский р-н с центром в селе В.Г. Достопримечательность - место Старой Казани (около дд. Камаево и Татарская Айша). На Высокогорской земле находилось имение поэта Е.А.Баратынского, родился ученый, философ, юрист и политик Садри Максуди. Действуют предприятия: Казанская СХТ, Куркачинский промышленно-строительный комбинат, Усадский спиртзавод. В В.Г. и р-не имеются: ПТУ, 67 школ, 61 клуб, 56 библиотек, музеи композиторов Султана Габаши и Салиха Сайдашева.

ВЫСОВСК

Город в Московской обл., в 101 км к С.-З. от Москвы и в 10 км к З. от Клина.

Расположен на Клинско-Дмитровской гряде, на р.Вяз. Ж.-д. станция на ветке от Клина. Численность населения - 11,5 тыс.чел. В 1883г. была построена крупная прядельно-ткацкая ф-ка, при которой и возник поселок. В. нач. XX в. - типичный фабричный поселок. С 1940г. - г.Высоковск. Во время Великой Отечественной войны В. был оккупирован немецко-фашистскими войсками (сентябрь-декабрь 1941г.) Промышленность города представлена прядельно-ткацкой ф-кой, предприятиями по пр-ву елочных игрушек, асфальтовым з-дом.



Герб г.Высоковский

ВЫСОЦК

Город в Ленинградской обл., в 159 км к С.-З. от Санкт-Петербурга и в 12 км к Ю.-З. от Выборга.

Расположен на оз. Высоцкий. Морской порт. Ж.-д. станция на линии Санкт-Петербург - Приморск - Выборг. Численность населения - 1 тыс. чел. Датой основания считается нач. XVIII в., когда Петр I основал здесь один из форпостов русского военно-морского флота в Финском заливе - крепость Тронгзунд. А.С. Попов в 1897-1898 гг. и в 1902 г. проводил на островах близ крепости первые опыты по беспроволочному телеграфированию. В 1918-1940 гг. Торгзунд входил в состав Финляндии. Переименован в В. в честь пулеметчика Кузьмы Высоцкого - Героя Советского Союза, погибшего здесь в боях с белофиннами. В годы Великой Отечественной войны В. был оккупирован немецко-фашистскими войсками в 1941-1944 гг. В городе развит туризм.

ВЫТЕГРА

Город, адм. центр Вытегорского р-на Вологодской обл., в 820 км к С.-З. от Вологды.

Порт (в 15 км от Онежского оз.) на Волго-Балтийском водном пути, в 215 км от ж.-д. станции Лодейное Поле на линии Волхов - Петрозаводск. Численность населения - 35 тыс. чел (включая р-н). Орган законодательной власти - Представительное Собрание местного самоуправления р-на, избираемое сроком на 4 года. Орган исполнительной власти - Администрация муниципального р-на, возглавляемая Главой р-на, избираемым сроком на 4 года. Впервые упоминается в 1710 г. как Вянгинская пристань (Вянги), служившая перевалочным пунктом при перевозке грузов водным путем от Рыбинска к Санкт-Петербургу. По Указу Петра I в 1710 г. шотландский инженер Дж. Перри произвел исследования на водоразделе между Онежским и Белым оз., составил проекты для будущего канала. В 1715 г. в 3 верстах выше пристани была создана государственная верфь, стро-




Герб г.Вытегра

ившая суда до 1847 г. В 1773 г. был основан г. Вытегра (название означает «озерная река»). С 1776 г. - в Новгородской губернии. В кон. XVIII в. основными занятиями населения В. были торговля и корабельное дело, действовали полотняно-парусные мануфактуры, красильни, свечно-сальные и кирпичные з-ды. В 1810 г. была введена в действие Мариинская водная система, В. переживала экономический и культурный подъем. После открытия в XIX в. в России ж.д. В. утратила свое экономическое значение. После строительства Онежского обводного канала отпала необходимость перегрузки товаров на Вытегорской пристани. Реконструкция Мариинского канала в кон. XIX в. способствовала новому оживлению торговли и промышленной жизни города. В нач. XX в. В. служила местом политической ссылки. Во время Великой Отечественной войны линия фронта проходила в 6 км от В., в 1944 г. Вытегорский р-н был освобожден. В 1964 г. Мариинский канал был реконструирован в глубоководный Волго-Балтийский водный путь. Достопримечательность - Сретенская церковь (1873 г.). На территории р-на созданы комплексные ландшафтные заказники, сохраняющие еловые леса; гидрологические заказники. В В. жили поэт Н.А. Клюев, писатель Н. Раевский, доктор медицинских наук, кардиолог И.С. Амосов. В В. и р-не действуют предприятия лесной, деревообрабатывающей, добывающей и пищевой промышленности: АО «Онеголеспром» (круглые лесоматериалы, пиломатериалы, столярные изделия, облицовочная доска, хвойный концентрат, сборные дома), мебельная ф-ка, Белорученское рудоуправление (добыча флюсовых известняков), пищекомбинат, маслозавод. В р-не добываются песчано-гравийные смеси, известняк, глины для пр-ва кирпича. В В. имеются: лесотехнический техникум, краеведческий музей. Издается газета «Красное Знамя».

ВЫШНИЙ ВОЛОЧЁК

Город в Тверской области, в 119 км к С.-З. от Твери.

Расположен на С.-В. окраине Валдайской возвышенности. Основан в 1471 г. Численность населения - 61, 8 тыс. чел.



Герб г.Вышний Волочек

Орган законодательной власти - Дума, избираемая сроком на 4 года. Орган исполнительной власти - Администрация города, возглавляемая Мэром города, избираемым сроком на 4 года. В.В. возник на водоразделе двух водных бассейнов - Балтийского и Каспийского. В 1703 - 1722 гг. по указу Петра I был прорыт канал между реками Тверцой и Цной - первый искусственный водный путь в России, позднее преобразованный в Вышневолоцкую водную систему новгородским гидротехником-самоучкой из крестьян М.И.Сердюковым. С 1770 г. В.В. - город Новгородской губернии, а с 1775 г. - Тверской. В сер. XIX в. была построена ж.д. Москва - Санкт-Петербург. До 1917 г. В.В. служил местом политической ссылки. На Вышневолоцкой земле жил и работал русский художник А.Г.Венецианов. В 1980 г. в В.В. был открыт памятник художнику. Достопримечательности: Дом М.И.Сердюкова (с постройками 1708-1719 гг.), в котором останавливался Петр I, Казанский женский монастырь (1872 г.), вновь открытый в 1991 г., Торговые ряды (1831-1852 гг.). В городе представлена: текстильная, деревообрабатывающая и стекольная промышленность. В настоящее время в В.В. действуют 23 промышленных предприятия, треть из них - предприятия легкой и текстильной промышленности. Наиболее крупные предприятия: АО «Вышневолоцкий текстильщик» (хлопчатобумажные ткани, трикотажное полотно и готовые изделия из него), АО «Стекольный 3-д им. 9 Января» (зеркальные изделия и багет), АО «Волочекгазстрой». В городе имеются: Механико-технологический техникум, медицинское училище, Дом культуры, школа искусств, краеведческий музей, Вышневолоцкой драматический театр, на сцене которого в 1994 г. проходил I-й Всероссийский театральный фестиваль малых городов «Надежды России», в 1996 г. театр отметил столетний юбилей. Издается газета «Вышневолоцкая правда». С 1997 г. работает местное телевидение. В.В. имеет город-побратим Юлеярви (Финляндия).

Расположен на Уссурийской низм. Ж.-д. станция на линии Хабаровск - Владивосток. Основан в 1895 г. Численность населения - 18 тыс. чел. Орган законодательной власти - районный Совет депутатов, избираемый сроком на 4 года. Орган исполнительной власти - Администрация р-на, возглавляемая Главой р-на, избираемым сроком на 4 года. В 1895 г. была основана ж.-д. станция Вяземская. В 1934 г. был образован Вяземский р-н, в 1938 г. ж.-д. станция была преобразована в поселок городского типа, с 1951 г. - в город. Основные отрасли промышленности: лесная и деревообрабатывающая, промышленность строительных материалов. Крупные предприятия: Аванский лесхоз (лесовосстановление, охрана леса), Вяземский леспромхоз, Вяземский деревообрабатывающий комбинат (пиломатериалы, мебель), АО «Керамик» (кирпич). Также действуют: АО «Вяземский молокозавод» (молоко, сметана, творог, масло), совхоз «Кировский» (заготовка меда), АО «Строитель» (строительство жилья и объектов соцкультбыта). В В. имеются: лесхозтехникум (единственный на Дальнем Востоке), профессиональное училище, 8 средних школ, детская юношеская спортивная школа, Дом культуры, библиотека, школа искусств. Издается газета «Вяземские вести».



Вышний Волочек. Вид части города

ВЯЗЕМСКИЙ

Город, адм. центр Вяземского р-на Хабаровского края, в 130 км к Ю.-З. от Хабаровска.

ВЯЗНИКИ

Город во Владимирской обл., в 113 км к В. от Владимира.

Расположен во Владимирском ополье, на правом берегу р.Клязьма, в 8 км от одноименной ж.-д. станции на линии Москва - Нижний Новгород. Основан в 1778 г. Численность населения - 43,3 тыс. чел. Орган законодательной власти - Совет народных депутатов, избираемый сроком на 4 года. Орган исполнительной власти - Администрация города, возглавляемая Главой города, избираемым сроком на 4 года. С XVII в. г.Вязники - известный центр выработки льняной пряжи, полотна, пеньковых канатов. В 1828 г. появилась первая мануфактура. К кон. XIX - нач. XX вв. город развивался как центр льноперерабатывающей промышленности. Достопримечательности: Благовещенский монастырь (XVII в.), колокольня Троицкой церкви (XVIII в.). В В. действуют предприятия машиностроения, легкой, пищевой и деревообрабатывающей промышленности, наиболее крупные из которых: АО «ОСВАР», АО «Вязниковский льнокомбинат», АО «Ярцевская ф-ка», АО «Вязниковская швейная ф-ка», АО «Мебельщик». Производимая продукция: осветительная арматура для автомобилей и тракторов, брезентовые ткани, нетканые материалы, льняная пряжа, швейные изделия, мебель, кирпич, технологическое оборудование для легкой промышленности, хлебобулочные и кондитерские изделия. В В. имеются: заочное отделение Московского заочного института текстильной и легкой промышленности, механико-технологический техникум, 3 профессиональных училища, 12 школ, школа искусств, историко-художественный музей, Дом творчества. Издается газета «Маяк».

ВЯЗЬМА

Город, адм. центр Вяземского р-на Смоленской обл., в 176 км к С.-В. от Смоленска.

Расположен на Смоленско - Московской возв., на р.Вязьма (приток р. Днепр). Крупный ж.-д. узел (на Москву, Калугу, Брянск, Смоленск, Ржев). Численность населения - 59,9 тыс. чел. Впервые упоминается в летописи в 1230 г., когда город был передан в удел князю Андрею Владимировичу Долгорукому. С 1403 г. В. входила в состав Великого княства Литовского, с 1493 г. принадлежала Русскому гос-ву. В период польско-шведской интервенции неоднократно захватывалась противником. По Деулинскому перемирию 1618 г. В. окончательно отошла к Русскому гос-ву, став пограничным городом-крепостью. К XVIII в. В. - значительный промышленный город с развитыми кузнечным и кожевным ремеслами, крупный центр в торговле с зап.-европейскими странами. С 1776 г. - уездный город Смоленской губернии. Во время Отечественной войны 1812 г. близ В. состоялось сражение между отступавшей наполеоновской армией и русскими войсками. Русские воины штурмом овладели горящим городом. В память об этой победе в В. сооружены 2 обелиска. Во время Великой Отечественной войны в 1941-1943 гг. В. была оккупирована немецко-фашистскими войсками и сильно разрушена. Достопримечательности: Ива-

новский (Иоанно-Предтеченский) монастырь (1536 г.), Одигитриевская церковь (1635-1638 гг.), Вознесенская церковь (1656 г.), Троицкий собор (1674-1677 гг.), Спасская церковь (1691 г.), Богородицкая церковь (1727 г.) с приделом Жен-Мироносиц (1785 г.), Аркадьевский монастырь (XVII-XIX вв.), Введенская церковь (1714-1763 гг.), Екатерининская церковь (кон. XVIII в.). Близ В. расположена бывшая усадьба Грибоедовых, ныне Государственный историко-культурный и природный музей-заповедник А.С.Грибоедова. В В. жил и работал в земской больнице писатель М.А. Булгаков. В В. действуют предприятия машиностроительной, химической, легкой и пищевой промышленности, пр-ва стройматериалов: з-ды - машиностроительный, графитных изделий, электротехнический, синтетических продуктов, филиал Московского з-да автотракторной аппаратуры, льнокомбинат, льнообрабатывающий и кожевенный з-ды, мясокомбинат, молочный з-д, мелькомбинат, з-д железобетонных конструкций и керамзитовый з-д.

ВЯТСКИЕ ПОЛЯНЫ

Город в Кировской обл., в 350 км к Ю.-В. от Кирова.


Расположен в Приуралье, на высоком берегу р.Вятка, в ее нижнем течении (пристань). Ж.-д. станция на линии Казань - Агрыз. Основан в 1942 г. Численность населения - 42,5 тыс. чел. Орган законодательной власти - Городская Дума, избирается сроком на 4 года. Орган исполнительной власти - Администрация города, возглавляемая Мэром, избираемым сроком на 4 года. До сер. XVI в. на месте В.П. находилось небольшое удмуртское с. Ошторма-Бодия. В 1596 г. в р-не В.П. был построен Рождественский монастырь, вокруг которого разрослось поселение, ставшее в XVII в. оживленным центром торговли хлебом и лесом. С сер. XIX в. возросло значение В.П. как речной пристани. В 1915 г. через село прошла ж. д. Москва - Екатеринбург, а в 1916 г. - построен ж.-д. мост через р.Вятку. В 1935 г. в В.П. была построена шпунтно-катушечная ф-ка. В 1938 г. с.Вятские Поляны было преобразовано в поселок, в котором в 1941 г. был построен машиностроительный з-д на основе з-да, эвакуированного из Подмоскovie. В 1942 г. поселок получил статус города. Градообразующее предприятие В.П. - АО «Вятско-Полянский машиностроительный з-д «Молот» (мотоприцепы, автомобильные прицепы, газовые котлы, автоматы для фасовки сливочного масла, карабины, ружья). Также имеются: хлебокомбинат, маслозавод, плодоовощной комбинат (консервы, безалкогольные напитки), АО «Стратег» (мясо и субпродукты, жиры, сухие корма). В В.П. имеются: 7 общеобразовательных школ, УСП Вятского государственного технического и педагогического университетов, механический техникум, ПТУ, 3 музея, 5 библиотек, Центр народной национальной культуры (1996 г.), 10 художественных коллективов имеют звание «Народный». Издается газета «Вятско-Полянская правда». В 1997 г. был заключен договор о деловом и культурном сотрудничестве с Республикой Марий-Эл.

Т

ГАВРИЛОВ ПОСАД

Город, адм. центр Гаврилово-Посадского р-на Ивановской обл., в 85 км к Ю.-З. от Иваново.

Расположен на вост. окраине Смоленско-Московской возв., при впадении р.Воймига в р.Ирмес (приток р.Нерль). Ж.-д. станция на линии Иваново - Москва. Основан в 1789 г. Численность населения - 22,2 тыс.чел. Орган законодательной власти - Совет депутатов, избираемый сроком на 4 года. Орган исполнительной власти - Администрация р-на, возглавляемая Главой администрации, избираемым сроком на 4 года. Г. П. был основан в XVIв. Иваном Грозным в связи со строительством государева конного з-да. Первоначально был поселением дворцового ведомства, а с 1609г. - государственной дворцовой слободой. В 1789г. по указу Екатерины II Гавриловская слобода получила статус города



Герб г.Гаврилов Посад

и была переименована в Г. П. В XVIII-XIXвв. многие имения в этих краях принадлежали роду Романовых, графам Толстым, князьям Вяземским, Голицыным. В кон. XIXв. в Г.П. действовали: 3 церкви, кожевенный з-д, 3 текстильные ф-ки. В 1946г. на конном з-де была выведена новая порода лошадей «Владимирский тяжеловоз». Достопримечательности: церкви Ильинская и Михайловская, Мало-Давыдовское Городище. В Г.П. преобладает сельское хоз-во, также представлены текстильная, пищевая, перерабатывающая промышленность, коневодство, добыча торфа. Производятся: суровые хлопчатобумажное, этиловый спирт, торф. Народные промыслы: резьба и роспись по дереву, лозоплетение, изготовление глиняных игрушек. В Г.П. имеются: центр русского народного творчества, детская музыкальная и конноспортивная школы, Дом культуры, библиотека, музей.

ГАВРИЛОВ-ЯМ

Город, адм. центр Гаврилов-Ямского р-на Ярославской обл., в 46 км к Ю. от Ярославля.

Расположен в Переславском ополье, на сев.-вост. Ростовской котловины, на р.Которосль (приток Волги). Ж.-д. станция на ветке (20 км) от станции Семибратово на линии Ярославль - Москва. Численность населения - 20 тыс. чел. Орган законодательной власти - Собрание представителей муниципального округа, избираемое сроком на 4 года. Орган исполнительной власти - Администрация муниципального округа, возглавляемая Главой муниципального округа, избираемым сроком на 4 года. Г.-Я. возник в 1545г. на землях Троице-Сергиева монастыря. В 1872 г. местным предпринимателем А.А. Локаловым здесь была построена прядильно-ткацкая ф-ка, вокруг которой возникли 5 рабочих поселков-слобод. В 1938г. Г.-Я. получил статус города, в 1963г. был отнесен к категории городов областного, а в 1965г. - районного подчинения. Основные отрасли: текстильная промышлен-

ность и машиностроение. Наиболее крупные предприятия: градообразующее предприятие АО «Гаврилов-Ямский льнокомбинат» (льняные и смешанные ткани, узорчатые скатерти), АО «Московский механический з-д «Агат» (ремонт топливорегулирующих аппаратов для авиационной техники, гидроаппаратура для мобильной грузоподъемной техники, машин). Также действуют: лесокombинат (первичная переработка древесины), типография. Народные промыслы: ковроткачество, живопись, резьба по дереву, плетение из лозы. В Г.-Я. имеются: 8 школ, производственное училище и вечерний техникум, школа искусств, выставочный зал. Издаётся газета «Гаврилов-Ямский вестник».

ГАГАРИН

Город, адм. центр Гагаринского р-на Смоленской обл., в 239 км к С.-В. от Смоленска.

Расположен на р. Гжать (басс. Волги) в юж. части обширной Гжатско - Вазузской низины. Ж.-д. станция на магистрали Москва - Минск. Основан в 1719г. Численность населения - 32 тыс. чел. Орган законодательной власти - районная Дума. Орган исполнительной власти - Администрация р-на, возглавляемая Главой администрации. В 1719г. большое торговое село по указу Петра I было преобразовано в перевалочную пристань (названную Гжатской пристанью) для снабжения Петербурга хлебом и иными товарами. С сер. XVIII в. - Гжатская слобода, в 1776г. преобразована в уездный г. Гжатск Смоленского наместничества. Во время Отечественной войны 1812г. Г. был сильно разрушен, затем восстановлен. Здесь останавливался М.И. Кутузов, на территории уезда действовали партизанские отряды Д. Давыдова, В. Кожинной. Во время немецко-фашистской оккупации с 1941 по 1943гг. был почти полностью разрушен, затем восстановлен. В 1968г. был переименован в Г. в честь первого космонавта Ю.А. Гагарина, родившегося в с. Клушино близ Г. Достопримечательности: Казанская церковь (1734 - 1737гг.), церковь Скорбящей Божьей Матери (1753г.), Тихвинская церковь (1814г.), Благовещенский собор, памятник Ю.А. Гагарину (1971г.). Основная отрасль - машиностроение. Наиболее крупные предприятия: АО «З-д «Динамик» (акустические системы), АО «Светотехнический з-д» (светотехническое оборудование), АО «Машиностроительный з-д» (отводы к трубопроводам). Также развиты пищевая и легкая промышленность, строительство. Действуют предприятия: АО «Серго-Ивановский кирпичный з-д», АО «Молочно-консервный комбинат», АО «Гагаринлен», швейная ф-ка. В Г. имеются: педагогическое училище, сельскохозяйственный колледж, ПТУ, 4 школы, детская художественная школа, мемориальный музей Ю.А. Гагарина, художественная галерея, киноконцертный зал, Дом культуры. Издаётся газета.

ГАДЖИЕВО

Город в Мурманской обл., Закрытое административно-территориальное образование.

Расположен на берегу Кольского залива. Численность населения - 16,9 тыс. чел. Орган законодательной власти - Совет депутатов, избираемый сроком на 4 года. Орган исполни-

тельной власти - Администрация муниципального образования, возглавляемая Главой администрации, избираемый сроком на 4 года. В 1956г. в бухту Ягельная на постоянное место базирования прибыла бригада дизельных подводных лодок Северного флота. В 1957г. началось строительство населенного пункта Ягельная Губа. В 1967г. поселок был переименован в Гаджиево, в память о Герое Советского Союза Магомеде Гаджиеве, погибшем в годы Великой Отечественной войны. С 1981г. - закрытый город Скалистый, для открытой переписки имеющий название Мурманск-130. В 1994г. с города снят гриф секретности. В 1999г. городу возвращено прежнее название - Гаджиево. Г. - город моряков-подводников. Его историческое предназначение - защита интересов Российского гос-ва. В Г. имеются: 3 общеобразовательные средние школы, вечерняя школа, Центр творчества и досуга, детская музыкальная школа, детско-юношеская спортивная школа, Дом офицеров флота. Народные промыслы: художественная вышивка, кружевоплетение, вязание, роспись по дереву.

ГАЙ

Город, адм. центр Гайского р-на Оренбургской обл., в 330 км к Ю. от Оренбурга.

Расположен на Юж. Урале, в Губерлинских горах, в 26 км к Ю. от Ириклинского водохранилища (р. Урал). Ж.-д. станция на линии Оренбург - Орск. Численность населения - 45,2 тыс. чел. Орган законодательной власти - Городской Совет депутатов, избираемый сроком на 4 года. Орган исполнительной власти - Администрация города, возглавляемая Главой города, избираемый сроком на 4 года. Г. основан как рабочий поселок в 1959г. в связи с освоением месторождения медно-колчедановых руд, в этом же году был построен Гайский горнообогатительный комбинат. В 1979г. Г. получил статус города. В Г. в основном представлены: добыча и переработка медно-колчедановых руд, цветная металлургия, машиностроение. Наиболее крупные предприятия: АО «Гайский горнообогатительный комбинат» (медь в медном концентрате, рафинированная, черновая, цинк в цинковом концентрате), АО «Гайский з-д по обработке цветных металлов «Сплав» (прокат цветных металлов, прокат латунный, медный, медно-никелевый), АО «Гайский з-д «Электропреобразователь» (преобразователи силовые, металлоконструкции сборные, светильники бытовые, изделия из пластмасс). В Г. имеются: 10 школ, гимназия, вечерний индустриальный колледж, профессиональное и медицинское училища, школа искусств, художественная и спортивная школы, Центр детского творчества, клуб настольного тенниса, вело клуб, общественный городской музей, Дворец культуры, кино-театр и выставочный зал. В 6 км от Г., в березовой роще под названием Гай, на месте минерального источника, находится одноименный бальнеогрязевой курорт. Г. имеет город-побратим Польковице (Польша).

ГАЙНЫ

Поселок городского типа, адм. центр Гайнского р-на Коми-Пермяцкого а.о., в 158 км от Кудымкара.

Расположен на С. Коми-Пермяцкого а.о., на правом берегу р. Камы. Численность населения - 4,8 тыс.чел. Впервые упоминается в исторических документах в 1579г. как п.Гайна. В 1926г. был образован Гайнский р-н. В 1992г. Гайнский р-н был приравнен к р-нам Крайнего Севера. Действуют предприятия: АО «Гайнылес», АО «Ремзавод», Гайнский лесхоз, АО «Гайныстрой». В Г. имеются: средняя школа, библиотека, краеведческий музей, Дом культуры, музыкальная школа. Издается газета «Наше время».

ГАЛИЧ

Город в Костромской обл., в 121 км к С.-В. от Костромы.

Расположен на окраине Галичско-Чухломской возв., на юго-вост. берегу Галичского оз.; центр Костромского Заволжья. Узел ж.-д. линий (на Буй, Киров, Кострому). Основан в 1159г. Численность населения - 22 тыс.чел. Орган законодательной власти - городская Дума, избираемая сроком на 4 года. Орган исполнительной власти - Администрация города, возглавляемая Главой самоуправления, избираемым сроком на 4 года. В 1246г. Г. стал стольным городом самостоятельного удельного кн-ва. В 1380г. галичане участво-



Герб г.Галич

вали в Куликовской битве в составе войска Дмитрия Донского. С 1708г. Г. - в составе Архангельской губернии. В 1797г. - уездный города Костромской губернии. В 1906г. была построена ж.-д. через Г. из Санкт-Петербурга на Урал. Достопримечательности: Нижнее городище (XIIв.), городские Валы с прудами, церковь Космы и Дамиана (1755г.), ансамбль Введенского кафедрального собора (1768-1798гг.), ансамбль Никольского Староторжокского монастыря (XIXв.), ансамбль Паисиева монастыря (XVIIв.). Природно-ландшафтные достопримечательности: оз.Галичское, сосновый бор «Лисьи горы». В Г. представлены предприятия машиностроения, легкой, деревообрабатывающей, строительной и пищевой промышленности, наиболее крупные из которых: АО «Галичский автокрановый з-д», АО «Галичский кожевенный з-д «Революция», АО «Галичская швейная ф-ка», АО «Галичмебель», АО «Галичлес», АО «З-д металлоизделий», МУП «Галичский кирпичный з-д», мясокомбинат.



Галич. Вид на Рыбную слободу

В Г. имеются: педагогическое училище, совхоз-техникум, агролицей, СПТУ, 6 общеобразовательных школ, историко-культурный музей-заповедник, Дом культуры. Издается газета «Галичские известия». Народные промыслы: кожевенное дело, гончарный промысел, пр-во черепичных изделий, льноводство, рыбный промысел.

ГАРИ

Поселок городского типа, адм. центр Гаринского р-на Свердловской обл.

Основан в 1623г. Численность населения - 3 тыс. чел. Основные отрасли: сельское хозяйство, лесная промышленность. Выпускаемая продукция: зерно, мясо, молоко, пиломатериалы. В Г. имеются: средняя школа, Дом культуры. Издается газета «Вести Севера».

ГАТЧИНА

Город, адм. центр Гатчинского р-на Ленинградской обл., в 46 км к Ю.-З. от Санкт-Петербурга.

Расположен на Ижорской возв., на шоссе Санкт-Петербург - Псков. Через Г. проходят ж.-д. линии Таллинн - Тосно,



Галич. Земляные валы и рвы средневекового города



Галич. Никольский Староторжокский монастырь

Санкт-Петербург - Псков, Г. - Варшава. Численность населения - 80,9 тыс. чел. Первое упоминание относится к 1499г. (владение Новгорода Хотчино). Затем - в составе Ливонии, Швеции, с 1721г. принадлежит России. В 1720-х гг. принадлежал сестре Петра I царевне Наталье Алексеевне, потом - придворному медику И.П. Блументросту, князьям Куракиным, с 1765г. - графу Г.Г. Орлову. В 1783г. Г. купила Екатерина II и подарила великому Князю Павлу Петровичу, в годы царствования которого Г. являлась одной из его главных резиденций. В 1801-1828 гг. владелицей Г. была вдовствующая императрица Мария Федоровна, затем - Николай I и его наследники. В 1853г. была построена Варшавская ж.д., линия которой прошла через Г. Первая в России воздухоплавательная школа была открыта в Г. в 1910г., также был построен аэродром. За время немецко-фашистской оккупации (1941-1944гг.) архитектурному ансамблю Г. был нанесен невосполнимый ущерб. Достопримечательности: усадьбы XVIII-XIX вв. - А.Г. Демидова «Тайцы» (в 10 км к С. от Г.), П. Г. Демидова «Сиворицы» (с. Никольское), ансамбль усадьбы Елизаветы Петровны (сер. XVIII в., п. Елизаветино); памятники архитектуры - комплекс зданий почтовой станции (д. Выра), Вознесенская (1780-е гг.) и Рождественская (1883 г., с. Рождествено) церкви. Г. и ее окрестности - популярное место отдыха. Здесь отдыхали и работали такие представители русской культуры, как А.И. Куприн, М.А. Балакирев, С.М. Ляпунов, С.Ф. Щедрин, Ф.А. Васильев, уроженец Г. М.М. Ипполитов-Иванов и многие др. В Г. представлены: ПО «Гатчинсельмаш»; металлообрабатывающий, электромеханический з-ды; мебельная ф-ка; протонный синхротрон. В городе действует краеведческий музей.

ГВАРДЕЙСК

Город, адм. центр Гвардейского р-на Калининградской обл., в 40 км к В. от Калининграда.

Расположен на слиянии рр. Преголя и Дейма. Ж.-д. станция на линии Калининград - Вильнюс. Численность населения - 12,6 тыс. чел. Орган законодательной власти - районный Совет, состоящий из 17 депутатов, избираемых сроком на

4 года. Орган исполнительной власти - Администрация р-на, возглавляемая Главой р-на, избираемым сроком на 4 года. Известен с 1258г. как поселение Тапиом, в котором на правом берегу р. Дейма в 1265г. была основана прусская крепость Тевтонского ордена Зугурби, служившая обиталищем викингу Сапелле (в 1450г. - Тапиав, в 1722г. - Тапиау), а в 1280-1290гг. на ее левом берегу был построен каменный замок Ордена. В 1457г. в связи с захватом польскими и чешскими войсками г. Мариенбурга резиденция Великого магистра Тевтонского ордена была перенесена в Кенигсберг, а архив Ордена перевезен в крепость Тапиау, где находился до 1722г. С 1722г. Тапиау - город. Во время I мировой войны город сильно пострадал. До 1945г. - в составе Германии (Вост. Пруссии). В городе действовали макаронная, сахарная, обойная ф-ки, лесопильный, газовый и мыловаренный з-ды, 6 мельниц. С 1945г. - в составе России. В апреле 1946г. был образован Тапиауский р-н в составе Кенигсбергской обл., в сентябре 1946 г. переименованный в Гвардейский р-н. Достопримечательности: церковь Иоанна Предтечи (1502г.), замок (XIIIв., бывшая крепость Зигурби). Г. - центр сельскохозяйственного р-на (выращивание ржи, картофеля, овощеводство, свиноводство). Крупное предприятие - АО «Мясокомбинат». В р-не открыты месторождения нефти и торфа. В р-не имеются: 7 средних школ, 2 музыкальные школы, детско-юношеский центр, детско-юношеская спортивная школа. Издается газета «Наша жизнь».


ГДОВ

Город, адм. центр Гдовского р-на Псковской обл., в 125 км к С. от Пскова.

Расположен на р. Гдовка, в 2 км от ее впадения в Чудское оз. Конечная ж.-д. станция ветки (100 км) от линии Санкт-Петербург - Таллин. Численность населения - 5,8 тыс. чел. Орган законодательной власти - Собрание депутатов р-на, состоящее из 11 чел., избираемых сроком на 4 года. Орган исполнительной власти - Администрация р-на, возглавляемая Главой р-на, избираемым сроком на 4 года. Во-



Герб г.Гдов



Гдов. Собор Державной Божьей Матери

зник как форпост древнего Пскова. Близ Г. в 1242г. на льду Чудского оз. произошло известное Ледовое побоище между русской ратью под предводительством князя Александра Невского и рыцарями Ливонского ордена. Первое летописное упоминание о Г. относится к нач. XIVв. В 1431г. псковичи выстроили на левом берегу р.Гдовка каменную крепость. В 1480г. Ливонские рыцари осадили крепость и, не взяв ее, сожгли посад. Г. неоднократно подвергался нападениям польских и шведских войск. В 1617г. по Столбовскому миру был возвращен России. С 1719г. - в Псковской провинции, с 1780г. - уездный город Санкт-Петербургской губернии. В годы Великой Отечественной войны был оккупирован немецко-фашистскими войсками с июля 1941 по февраль 1944гг. Основная отрасль - лесная и деревообрабатывающая промышленность. Наиболее крупное предприятие - АО «Гдовлес» (заготовка и переработка древесины). Также действуют: АО «Гдовский рыбозавод» (рыба мороженая, рыбные консервы), АО «Гдовский молочный 3-д» (цельномолочная продукция, конфеты), Гдовское РАЙПО (хлебобулочные, макаронные, кондитерские изделия). В Г. и р-не имеются: средняя школа, детская музыкальная школа, филиал Псковского музея-заповедника, 11 домов культуры, 14 клубов, 26 библиотек.

ГЕЛЕНДЖИК

Город в Краснодарском крае, в 177 км к Ю.-З. от Краснодара, приморский климатический курорт всероссийского значения.

Расположен на берегу Геленджикской бухты Черного моря, окруженной отрогами Маркотхского хребта Большого Кавказа, в 43 км к Ю.-В. от ж.-д. станции Новороссийск. Основан в 1831 г. Численность населения - 85 тыс. чел. Орган законодательной власти - Совет народных депутатов, избираемый сроком на 4 года. Орган исполнительной власти - Исполнительный комитет, возглавляемый Главой города, избираемым сроком на 4 года. Основан генералом Е.А. Берхманом как русская крепость, служившая в период военной колонизации Черноморского побережья важным опорным пунктом русских войск и базой отряда кораблей Черно-



Герб г.Геленджик

морского флота. Во время Крымской войны 1853 - 1856гг. крепость Г. вместе с др. укреплениями Черноморской береговой линии была взорвана и оставлена гарнизоном (в марте 1854г.). В 1857г. в разрушенную крепость вновь вступили русские войска. В 1864г. была основана станица Геленджикская в составе Шапсутского берегового батальона, переведенная после 1870г. в гражданское ведомство и преобразованная в селение. После строительства шоссе Новороссийск - Сухуми в кон. XIXв. Г. стал привлекать внимание как лечебная местность. С 1915 г. - город. Во время великой Отечественной войны Г. служил тыловым госпитальным центром. Здесь формировались части, участвовавшие в боях на Малой Земле и освобождении Новороссийска. Совр. Г. - центр Геленджикской курортной зоны. На территории города функционирует 176 санаторно-курортных учреждений. Круглогодично действуют 4-х звездочный отель «Надежда», санаторий «Красная талка», дом отдыха «Голубая даль», туркомплексы «Прометей», «Солнечный» и др. На курорте лечат заболевания опорно-двигательной, нервной, сердечно-сосудистой систем, органов дыхания и слуха, гинекологические заболевания. В Г. находится единственный в России санаторий для слепых и глухонемых детей. Г. - центр морской геологии. Здесь действуют НПО «Южморгеология», МГП «НИПИОкеангеофизика». Также представлены предприятия пищевой промышленности: АО «КПП



Гдов. Мост (бывшая плотина 1614г.) через р.Гдовка

Геленджикский», АО «Молзавод «Геленджикский», АО «АПК «Геленджик», АО «Агрофирма «Дивноморская». В Г. имеются: дача-музей В.Г. Короленко, театр. Г. имеет города-побратимы: Хильдесхайм (Германия), Ангулем (Франция), Блайт-Вэли (Великобритания).

ГЕОРГИЕВСК

Город, адм. центр Георгиевского р-на Ставропольского края, в 210 км к Ю.-В. от Ставрополя.

Расположен в Предкавказье, в юж. части Ставропольской возвышенности, на р.Подкумок (приток Кумы). Численность населения - 67 тыс. чел. Орган законодательной власти - Совет депутатов города, состоящий из 11 депутатов, избираемых сроком на 5 лет. Орган исполнительной власти - Администрация города, возглавляемая Главой города, избираемым сроком на 5 лет. Г. основан в 1777г. как Георгиевская крепость на Азово-Моздокской оборонительной линии. В 1783г. здесь был подписан договор - Георгиевский трактат, по которому Восточная Грузия признавала покровительство России и отказывалась от самостоятельной внешней политики. В 1786г. при образовании Кавказского наместничества (затем - губернии) Георгиевская крепость была преобразована в уездный, а в 1802г. - в губернский центр. В 1822г., с преобразованием Кавказской губернии в область, адм. центр был перенесен в Ставрополь, Г. стал уездным, а с 1830г. - заштатным городом. В 1825г. крепость была упразднена. В 1942г. Г. был оккупирован немецкими войсками. В 1960г. Г. был переведен в разряд городов краевого подчинения. В разное время город посетили: А.С. Пушкин, П.И.Багратион, А.П.Ермолов, А.С. Грибоедов, С.М. Киров, Серго Орджоникидзе и многие др. Достопримечательности: Никольская церковь - памятник архитектуры XVIIIв. федерального значения. В Г. представлены: машиностроение и металлообработка, стройиндустрия, пищевая и перерабатывающая промышленность. Наиболее крупные предприятия: АО «АрЗил» (пр-во различной арматуры), АО «Брик» и АО «Гранит» (пр-во керамического и силикатного кирпича), АО «Георгиевский консервный з-д» (переработка плодоовощной продукции), АО «Георгиевский пивова-



Глазов. Дом техники

ренный з-д» (пр-во пива и безалкогольных напитков), АО «Винзавод «Георгиевский» (пр-во алкогольной продукции). В Г. имеются: 9 общеобразовательных школ, 3 ПТУ, Казачий высший профессиональный центр, филиал Ставропольского университета, филиал Государственной экономической академии, Индустриально-педагогический колледж, Историко-краеведческий музей. Выпускается газета «Георгиевские известия». Г. имеет город-побратим Гори (Грузия), поддерживает деловые и культурные связи с городами: Айова-Фолз (США) и Моздок. Сотрудничает в рамках программы «Евроград XXI». В 1984г. Г. был награжден Орденом «Дружбы народов».

ГЛАЗОВ

Город, адм. центр Глазовского р-на Республики Удмуртия, в 180 км к С.-З. от Ижевска.

Расположен в Приуралье, на р.Чепца (приток Вятки). Ж.-д. станция на линии Киров - Пермь. Численность населения - 105,9 тыс. чел. Орган законодательной власти - городская Дума, избираемая сроком на 4 года. Орган исполнительной власти - городская Администрация, возглавляемая Главой администрации, избираемым сроком на 4 года. Известен с XVIIIв. как удмуртская д.Глазовская. В 1748г. деревня была переименована в с.Глазов. В 1780г. по указу ЕкатериныII с. Глазов получило статус города. Дореволюционный Г. был одним из самых глухих уездных городов России, местом политической ссылки. В 1879г. в Г. отбывал ссылку В. Г. Короленко. С завершением строительства ж.-д. линии Пермь - Вятка - Котлас в городе начала развиваться торговля. В нач. XXв. Г. стал главным торговым центром уезда. Хлеб, лен, кожа, овес, сало вывозились за границу через порт Архангельск. В 1921г. Г. - первая столица Удмуртии. Достопримечательность - Преображенский собор (1793 г.). Основные отрасли: машиностроение, лесная и деревообрабатывающая промышленность. Крупные предприятия: АО «Чепецкий механический з-д» (циркониевые стержни для реакторов атомных электростанций), АО «Машиностроительный з-д «Инвис» (трубоукладчики, кабелеукладчики,



Герб Георгиевска



Глазов. Жилой массив «Левобережье»

оборудование для нефти и газа), АО «Удмуртский з-д стройматериалов» (стенные материалы, красный кирпич). Также в Г. действуют: пищекомбинат, 2 птицефабрики, мясокомбинат, молокозавод, ликероводочный з-д. В Г. имеются: Глазовский государственный педагогический институт, филиал Ижевского государственного технического университета, 15 общеобразовательных школ, физико-математический лицей, технический лицей, ПТУ, муниципальный образовательный центр, публичная научная библиотека им. В. Г. Короленько, лицей искусств. Издается газета «Красное знамя».

ГЛАЗУНОВКА

Поселок городского типа, адм. центр Глазуновского р-на Орловской обл.

Основан в 1935г. Численность населения - 16,7 тыс. чел. В 1928г. п.Глазуновка в составе Малоархангельского р-на вошел в Орловский округ Центрально-черноземной обл. С 1934г. - в составе Курской обл. В 1944г. - снова в составе Орловской обл. В Г. действуют предприятия: конденсаторный завод «Сигнал» (электрические конденсаторы различной емкости), кирпичный з-д (красный кирпич), консервно-овощесушильный и маслодельный з-ды (плодовые и овощные консервы, соки, варенья, молочная продукция, сыры, масло). В Г. имеются: сельскохозяйственный техникум, средняя школа, детская школа искусств, краеведческий музей, Дом культуры. Издается газета «Приокская Нива».

ГЛУБОКИЙ

Поселок городского типа, адм. центр Каменского р-на Ростовской обл.

Расположен в пойме среднего течения р. Северный Донец (приток Дона). По территории р-на проходит Северо-Кавказская ж.д. Численность населения - 12 тыс. чел. До 1917г. территория р-на входила в состав Донецкого округа Области войска Донского. В 1923г. был образован Каменский р-н в составе Украины. В 1935г. был возвращен в состав России. В 1963г. был укрупнен за счет присоединения части территорий других р-нов. На территории р-на сохранились

Успенская (1820г.), Никольская (1884г.) церкви. Действуют предприятия: АО «Нерудпром» (добыча и переработка камня), АО «Глубокинский ЗСК» (силикатный кирпич), АО «Северский Донец» (крупы, комбикорм), МУП «Глубокинский молзавод». В Г. и р-не имеются: 26 общеобразовательных школ, школа искусств, 2 музыкальные школы, 19 домов культуры, 26 библиотек.

ГОЛЫШМАНОВО

Поселок городского типа, адм. центр Голышмановского р-на Тюменской обл., в 220 км от Тюмени.

Расположен на р. Катышка. Численность населения - 13,8 тыс. чел. Основан в 1911г. как с.Катышка близ ж.-д. станции Голышманово на строившейся линии Тюмень - Омск. В 1948г. с.Катышка было преобразовано в п. Голышманово. Достопримечательности: обелиск и мемориальная стена погибшим в годы Великой Отечественной войны, памятник бойцам Первого Уральского Коммунистического железнодорожного батальона. В Г. преобладает сельское хозяйство. В р-не имеются: птицефабрика, мясокомбинат, молзавод, хлебозавод, Голышмановский межлесхоз. Народные промыслы: ковроткачество, резьба по дереву. В Г. действуют: педагогическое училище, школа искусств, краеведческий музей, центр детского творчества. Издается газета «Голышмановский вестник».

ГОРБАТОВ

Город в Павловском р-не Нижегородской обл., в 58 км к Ю.-З. от Нижнего Новгорода.

Расположен в Мещере, на крутом берегу в излучине р.Оки (пристань), в 15 км к С. от ж.-д. станции Ворсма на ветке Нижний Новгород - Металлист. Численность населения - 3,5 тыс.чел. Орган законодательной власти - городская Дума, избираемая сроком на 4 года. Орган исполнительной власти - Администрация города, возглавляемая Мэром города, избираемым сроком на 4 года. Возникло в 1672г. как с.Горбатов в связи с постройкой Троицкой церкви.



Голышманово. Мемориал памяти погибшим в годы ВОВ

Через него проходила почтовая дорога Москва - Владимир - Гороховец - Лисенский, что способствовало росту села. В 1860 г. в Г. начало развиваться канатно-веревочное пр-во. В 1779 г. по губернской реформе Екатерины II Г. был преобразован в уездный город. Достопримечательность - Троицкая церковь (1672 г.). Предприятия: АО «Митра» (канатно-веревочное пр-во), АО «Горбатовское» (молочная продукция). В Г. имеются: средняя школа, краеведческий музей, Дом культуры.

ГОРНО-АЛТАЙСК

Город, столица Республики Алтай, в 3641 км к В. от Москвы.

Расположен в предгорьях Алтая, на р. Майма, близ ее впадения в р. Катунь. Основан в 1928 г. Численность населения - 49 тыс. чел. Орган законодательной власти - городской Совет депутатов, избираемый сроком на 4 года. Орган исполнительной власти - Администрация города, возглавляемая Главой администрации, избираемым сроком на 4 года. В нач. XIX в. в устье р. Улала существовало небольшое алтайское поселение. Позднее в связи с притоком русских переселенцев здесь возникло с. Улала. В 1918 г. был образован Каракорумский уезд с центром в с. Улала. С 1922 г. с. Улала стало центром Ойротской автономной обл. С 1928 г. - город. В 1932 г. г. Улала переименован в г. Ойрот-Туру, в 1948 г. - в Г.-А. В 1992 г. Государственным Собранием Эл Курултаем Республики Алтай был принят закон «О статусе столицы Республики Алтай г. Горно-Алтайска». В этом же году была создана Горно-Алтайская таможня. Достопримечательности Г.-А. - Спасская церковь («Всемирлостивый Спас», 1874 г.), памятники Шишкову, Анохину и др. Основные отрасли - пр-во строительных материалов, легкая и пищевая промышленность. Крупные предприятия: АО «Горно-Алтайский 3-д железобетонных изделий», АО «Ткацкая ф-ка», АО «Трикожажница», АО «Обувь», АО «Мирзоев», АО «Синегорье и К», АО «Совхоз-завод «Подгорный». Выпускаемая продукция: сборный железобетон, строительный кирпич, хлопчатобумажные ткани, швейные и трикотажные изделия, кожаная обувь, хлебобулочные и кондитерские



Герб Горно-Алтайска



Церковь в Горно-Алтайске

изделия, виноградное и плодово-ягодное вино, водочная продукция. Также действуют: АО «Строймеханизация», АО «Союз». В Г.-А. имеются: НИИ истории, языка и литературы, Государственный университет, художественная школа, музыкальные школы, Дом работников просвещения, Дом культуры, дома народного и детского творчества, 2 библиотеки. Издается газета «Горный Вестник».

ГОРНОЗАВОДСК

Город, адм. центр Горнозаводского р-на Пермской обл., в 192 км к С.-В. от Перми.

Расположен на зап. склоне Ср. Урала. Ж.-д. станция (Пашия) на линии Пермь - Гороблагодатская. Основан в 1965 г. Численность населения - 36,6 тыс. чел. Орган законодательной власти - Земское собрание р-на, избираемое сроком на 4 года. Орган исполнительной власти - Администрация р-на, возглавляемая Главой р-на, избираемым сроком на 4 года. До 1965 г. - п. Новопашийский, затем - Г. Природно-ландшафтные достопримечательности: заповедник Басеги, гора Колпаки (614 м), «Дыроватые ребра» - вертикальная скала на р. Чусовая со сквозным отверстием, известняковые пещеры Пашийская (длина 520 м) и «Чудесница». В Г. в основном представлены предприятия по пр-ву стройматериалов, лесной и горнодобывающей промышленности. Наи-



Герб г. Городец

более крупные предприятия: АО «Горнозаводскцемент», АО «Пашийский металлургическо-цементный з-д», АО «Теплогорский щебеночный комбинат», АО «ТЕЛИЭМ» (цемент, чугун, запорная арматура, эмальванны), АО «Пашийский леспромхоз», АО «Бисерский леспромхоз», шахта «Рудная» (с 1889 г.). В Г. имеется краеведческий музей (1967г.). Издается газета «Новости».

ГОРНОЗАВОДСК

Город в Невельском р-не Сахалинской обл., в 141 км к Ю.-З. от Южно-Сахалинска, в 18 км к Ю. от г. Невельск. Расположен на юго-зап. побережье о. Сахалин, на берегу Татарского пролива. Ж.-д. станция на линии Шахта-Сахалинская - Холмск. Основан в 1947г. Численность населения - 7,8 тыс. чел. Орган законодательной власти - районное Собрание депутатов, избираемое сроком на 4 года. Орган исполнительной власти - Администрация города, возглавляемая Мэром города, назначаемым Мэром р-на. После поражения России в русско-японской войне 1904-1905 гг., согласно Портсмутскому договору, южная часть о. Сахалин отошла к Японии. На месте Г. был основан п. Най-хоро. С 1945г. - в составе России. С 1947г. - город. Основная отрасль - угольная промышленность. В Г. действуют 3 угольных разреза: «Горняк», «Лопатинский», «Невельский». В Г. имеются: профессиональный лицей, 2 общеобразовательные школы, музыкальная школа, Дом культуры.

ГОРНЯК

Город, адм. центр Локтевского р-на Алтайского края, в 360 км к Ю.-З. от Барнаула.


Расположен на сев.-зап. отрогах Алтая, южнее Колыванского хребта, в степной местности на крайнем Ю.-З. края, в 3 км от р. Золотуха (левый приток Алей), в 4 км от ж.-д. станции Неверовская на линии Локоть - Усть-Каменогорск. Численность населения - 16,3 тыс. чел. Орган законодательной власти - городской Совет депутатов, состоящий из 11 депутатов, избираемых сроком на 4 года. Орган исполни-

тельной власти - Администрация города, возглавляемая Главой города, избираемым сроком на 4 года. В 1751г. был открыт Золотушинский рудник. Горные разработки велись до сер. XIX в., затем были возобновлены в 1939г. В 1942г. на месте старинного с. Золотуха был образован поселок горняков Золотушинского рудника, получивший название Г. В 1969г. был преобразован в город. Ведущее место принадлежало цветной металлургии. В 1998г. Золотушинский рудник был ликвидирован. В Г. действуют: МП «Ремонтно-механическая база», АО «Горняцкая швейная ф-ка», Горняцкий молокозавод, Локтевская птицефабрика. В Г. имеются: отделение Рубцовского машиностроительного техникума, 4 общеобразовательные школы, Дом культуры, филиал Алтайского краеведческого музея. Издается газета «К новым рубежам».

ГОРОДЕЦ

Город, адм. центр Городецкого р-на Нижегородской обл., в 70 км к С.-З. от Нижнего Новгорода.

Расположен в Заволжье, на левом берегу Волги (пристань), в 14 км к З. от ж.-д. станции Заволжье - конечной станции ветки от Нижнего Новгорода. Численность населения - 33,7 тыс. чел. Орган законодательной власти - Земское Собрание р-на, состоящее из 41 депутата, избираемого сроком на 4 года. Орган исполнительной власти - Администрация р-на, возглавляемая Главой администрации, избираемым из числа депутатов Земского Собрания. Основан во 2-й пол. XIII в.



Городец. Церковь Покрова Пресвятой Богородицы

князем Юрием Долгоруким как крепость для защиты вост. границ Ростово-Суздальского княжества от волжских булгар. В 1238 г. был сожжен войсками хана Батыя. После восстановления - постоянная княжеская резиденция. В 1263 г. в Г. в Федоровском монастыре умер Александр Невский, возвращавшийся из Золотой Орды во Владимир. Со 2-й пол. XIII в. - центр Городецкого кн-ва. В 1408 г. был сожжен татаро-монголами, после чего превратился в обыкновенное село. В нач. XVII в. Г. начал отстраиваться. В XVIII в. Г. стал центром деревянного судостроения. В кон. XIX - нач. XX вв. в Г. действовали механический и чугуно-литейный з-ды, судовой верфь, кузницы, лесопильные, кожевенные, кирпичные предприятия. С 1922 г. - город, с 1929 г. - районный центр. Достопримечательности: крепостной Земляной вал XII-XIV вв., Архангельская церковь (1707 г.), усадьба Паниной (1830 г.), дом Дементьевой с резьбой (1864 г.). Основные отрасли: машиностроение и металлообработка, деревообрабатывающая промышленность. Наиболее крупные предприятия: АО «Городецкий судоремонтно-механический з-д», АО «Городецкая судовой верфь», АО «З-д «Молот», лесхоз, леспромхоз. Выпускаемая продукция: агрегаты насоса НС, чугунное литье, оконные и дверные блоки и др. Также действуют: АО «Городецкая роспись», АО «Молоко». В Г. имеются: автомоторный техникум, педагогический колледж, ПТУ, музыкальная и художественная школы, музей, выставочный зал, досуговый центр, Дом культуры, библиотека. Издается газета «Городецкий вестник». Народные промыслы: золотое шитье, художественная вышивка, глиняная игрушка.

ГОРОДИЩЕ

Поселок городского типа во Владимирской обл.

Основан в 1930 г. Численность населения - 6,2 тыс. чел. В Г. действует АО «Городищенская отделочная ф-ка» (текстильная, медицинская продукция). В Г. имеются: средняя и музыкальная школы, Дом культуры, библиотека.

ГОРОДИЩЕ

Поселок городского типа, адм. центр Городищенского р-на Волгоградской обл.



Городище (Волгоградская обл.). Братская могила «Солдатское поле»

Расположен в междуречье Волги и Дона, на С.-З. от Волгограда, на р. Мокрая Мечетка. Основан в 1827 г. Численность населения - 17,7 тыс. чел. В кон. XIV в. в р-не совр. Г. на р. Мокрая Мечетка жил до своего поражения на Куликовом поле со своим войском татарский хан Мамай. В 1718 г. эту территорию пересекала Царицынская сторожевая линия. По приказанию Петра Великого в 1718-1722 гг. неподалеку от сторожевой линии была построена крепость Мечетная. Достопримечательности: Царицынская сторожевая линия (XVIII в.), церковь Всех Скорбящих Радости (1910 г.). В Г. действуют предприятия: АО «Птицефабрика «Городищенская», АО «Волгоградский Бройлер», АО «Стиль». Выпускаемая продукция: овощи, молоко, мясо, яйца, швейные изделия. В Г. имеются: 2 общеобразовательные школы, гимназия, школа искусств, Дворец культуры, историко-краеведческий музей, библиотека. Издается газета «Междуречье».

ГОРОДИЩЕ

Город, адм. центр Городищенского р-на Пензенской обл., в 48 км к В. от Пензы.

Расположен в центр. части Приволжской воз., на р. Юловка (приток Суры). Ближайшая ж.-д. станция (Чаадаевка на линии Пенза - Сызрань) - в 21 км к Ю.-В. от города. Численность населения - 8,2 тыс. чел. Для защиты от набегов кочевников в системе обороны Сызрано-Вяземской сторожевой черты была основана крепость Г. С 1780 г. Г. являлся уездным городом Пензенского наместничества. Затем входил в состав губерний: с 1797 г. - Саратовской, в 1801-1928 - Пензенской. В кон. XIX в. в Г. действовало 11 ф-к и з-дов, в их числе чугунолитейный и колокольный. Археологический памятник - остатки Юловского городища (XI-XIII вв.). Г. - родина академиков Л.Н. Иванова, П.П. Вавилова. Здесь провел детские годы историк В.О. Ключевский. Основные отрасли хоз-ва Г.: лесная, деревообрабатывающая, пищевая промышленность; пр-во кирпича.

ГОРОВОДИКОВСК

Город, адм. центр Гордовиковского р-на Республики Калмыкия, в 240 км к З. от Элисты.

Расположен на Кумо-Манычской впадине, в 60 км от ж.-д. станции Сальск на линии Волгоград - Тихорецкая. Основан в 1872 г. Численность населения - 10,7 тыс. чел. Орган исполнительной власти - Администрация муниципального образования, возглавляемая Мэром города. В XVII-XVIII вв. Больше-Дербентовский улус был составной частью населения приволжских калмыков. В 1871 г. в калмыцкой степи, в р-не балки Башанта был отведен земельный участок для оседлого поселения калмыков Абганеровского аймака, где они обосновались в 1872 г. До 1920 г. Больше-Дербентовский улус входил в состав Медвежинского уезда Ставропольской губернии. 25 ноября 1920 г. образован Больше-Дербентовский улус (р-н) в связи с образованием Калмыцкой Автономной Советской обл. В 1930 г. Больше-Дербентовский улус был переименован в Западный улус (р-н), с районным центром - Башанта. В 1960 г. Западный р-н был



Гороховец. Памятник старины - дом Сапожникова, XVIII в.

переименован в Городовиковский р-н, в 1971 г. п.г.т. Башанта был преобразован в г. Городовиковск. В Г. действуют: кирпичный з-д, типография, мехлесхоз, мясокомбинат, консервный з-д, маслозавод, предприятие народно-художественных промыслов. В Г. имеются: 4 общеобразовательные школы, детская спортивная школа, станции юных техников и юных натуралистов, музыкальная и художественная школы, аграрный колледж, Дом культуры, краеведческий музей, библиотека.

ГОРОХОВЕЦ

Город, адм. центр Гороховецкого р-на Владимирской обл., в 150 км к В. от Владимира.

Расположен в Волжско-Окском междуречье, на правом берегу р. Клязьмы, в 11 км к С. от одноименной ж.-д. станции на линии Москва - Нижний Новгород. Численность населения - 28,3 тыс. чел. Орган законодательной власти - Совет народных депутатов, избираемый сроком на 4 года. Орган исполнительной власти - Администрация р-на, возглавляемая Главой р-на, избираемым сроком на 4 года. Г. возник как опорный пункт на В. Владимиро-Суздальского княжества. Впервые упоминается в Лаврентьевской летописи 1239 г. В кон. XIV - нач. XV в. - в составе Московского княжества. Как крепость существовал до 1619 г., был разорен польско-литовскими войсками, а в XVII в. - отстроен заново. С 1708 г. - в составе Казанской губернии, с 1719 г. - Владимирской провинции. В 1778 г. Г. стал уездным городом Владимирской губернии. В XIX в. Г. - торговый центр сельскохозяйственного р-на (возделывание зерновых, льна и др.). Достопримечательности: Никольский монастырь с Тро-

ице-Никольской церковью (1681-1686 гг.), Сретенский монастырь со Сретенской церковью (1689 г.), Благовещенский собор (1700 г.), Воскресенская церковь (XVII в.), купеческие дома Ершова, Ширяева, Опарина, Канонникова и др. В Г. представлены предприятия судостроения, машиностроения, пищевой и легкой промышленности. Выпускаемая продукция: детали электрические, конвейеры ленточные, котлы отопительные, краны мостовые, колонки водогрейные, кондитерские изделия, хлебобулочные изделия, цельномолочная продукция, сыр, масло животное. В Г. имеются: ф-л Нижегородского политехнического колледжа, Дом народного творчества, библиотека, музей. Издается газета «Новая жизнь». Г. включен в туристический маршрут «Золотое кольцо России» как один из древних городов Руси.

ГОРЯЧЕГОРСК


Поселок городского типа в Красноярском крае.

Основан в 1957 г. Численность населения - 1 тыс. чел. В Г. представлен Горячегорский лесхоз (пиломатериалы, круглый и дровяной лес).

ГОРЯЧИЙ КЛЮЧ

Город в Краснодарском крае, в 65 км к Ю. от Краснодара.

Бальнеологический курорт. Расположен в предгорьях Большого Кавказа, на правом берегу р. Псекупс (приток Кубани), при ее выходе на равнину, в 5 км от ж.-д. станции Горячий Ключ на линии Краснодар - Сочи. Основан в 1864 г. Численность населения - 52,2 тыс. чел. Орган законодательной власти - Совет депутатов города, избираемый сроком на 4 года. Орган исполнительной власти - Администрация города, возглавляемая Главой города, избираемым сроком на 4 года. Основан как курорт в 1864 г. на базе Псекупских источников минеральных вод. Впоследствии курорт получил дальнейшее развитие. В 1965 г. п. Горячий Ключ был преобразован в город. Природно-ландшафтные достопримечательности: скала «Петушок», «Дантово ущелье», расположенные на берегу р. Псекупс. Г.К. - город - курорт. Нали-



Герб г. Горячий ключ



Горячий Ключ. Памятник защитникам Кавказа

чие Псекупских термальных, гидросульфитных теплых, слабосульфидных, содовых и йодобромных минеральных вод используется для лечения заболеваний опорно-двигательного аппарата, желудочно-кишечного тракта. В городе расположены санатории: «Горячий Ключ», «Предгорье Кавказа», «Изумрудный», имеется водолечебница. Работают предприятия: деревообрабатывающей промышленности, по производству строительных материалов, минеральной воды. В Г.К. имеются: 12 общеобразовательных школ, ПТУ, выставочный зал, народный театр, историко-краеведческий музей, дом детского творчества, школа искусств. Издается газета «Горячий Ключ».

ГРАЙВОРОН


Город, адм. центр Грайворонского р-на Белгородской обл., в 78 км к З. от Белгорода.

Расположен на юж. окраине Среднерусской возв., на р. Ворскла (приток Днепра). Ближайшая ж.-д. станция (Хотмыжск



Горячий Ключ. Санаторий «Предгорье Кавказа»

на линии Льгов - Харьков) - в 15 км к Ю.-В. от города. Численность населения - 6 тыс. чел. При впадении р. Гайворонка в Ворсклу в 1678 г. возникло поселение Г., которое в 1681 г. было укреплено деревянными стенами и башнями и окружено рвами. XVIII в. - образование Гайворонской слободы в составе Хотмыжского уезда; впоследствии - уездный г. Грайворон. В кон. XIX в. население Г. занималось обработкой кожи, торговлей зерном и шерстью. Памятники архитектуры 2-ой пол. XIX - нач. XX вв.: мужская и женская гимназии, бывшее земство. Г. - родина инженера-строителя В.Г. Шухова. Промышленность Г. представлена: электромеханическим, кирпичным, сыродельным з-дами; пищекомбинатом.



Герб г. Грайворон

ГРЕМЯЧИНСК

Город в Пермской обл., в 174 км к С.-В. от Перми.

Расположен на зап. склоне Ср. Урала, в 5 км от ж.-д. станции Баская на линии Чусовая - Соликамск. Основан в 1942 г. Численность населения - 17,6 тыс. чел. Орган законодательной власти - городская Дума, избираемая сроком на 4 года. Орган исполнительной власти - Администрация города, возглавляемая Главой администрации, избираемым сроком на 4 года. Г. был основан в связи с освоением Гремячинского угольного месторождения. С 1949 г. - город областного подчинения. Достопримечательности: заповедник «Басеги», памятник регионального значения «Пещеры Сухого лога», Ледяная пещера. В Г. в основном представлены предприятия угледобывающей промышленности и машиностроения, наиболее крупные из которых: шахта «Шумихинская», шахта «Штольневая», АО «Карбон-Гремячинск» (пр-во древесного угля), АО «Автоспецоборудование» (оснастка для автомобильной промышленности). Также действуют предприятия пищевой и лесной промышленности: АО «Гремячинский хлебокомбинат», АО «Пишевик» (кондитерские, макаронные и хлебобулочные изделия), АО «Возрождение». В Г. имеются: 14 школ, профессиональное училище, школа искусств, Дворец культуры, краеведческий музей. Издается газета «Шахтер».

ГРИБАНОВСКИЙ

Поселок городского типа, адм. центр Грибановского р-на Воронежской обл.

Численность населения - 16,8 тыс. чел. В XVIII в. на землях, подаренных Петром I А.Д. Меншикову было основано с. Большая Грибановка, жители которого принимали участие в строительстве судов для Петровского флота. В XIX в. Большая Грибановка - в составе Борисоглебского уезда Тамбовской губернии. В 1860 г. близ села был построен сахарный завод, в 1869 г. - станция Грибановка на ж.д. Грязи-Поворино - Царицын. С 1935 г. с. Большая Грибановка - центр Грибановского р-на Воронежской обл., с 1954 г. - в составе Балашовской обл., а в 1957 г. - возвращено в Воронежскую обл. и преобразовано в п.г.т. Грибановский. Достопримечательности: усадьба Волконских (в с.Павловка, 1803 г.), Богоявленская церковь. В Г. расположены з-ды - машиностроительный, маслосыродельный, сахарный, асфальтовый; комбинаты - мебельный и деревообрабатывающий. Выпускаемая продукция: станки для легкой промышленности, конные повозки, мебель, сыр, масло, молоко, сахар, хлебобулочные изделия. В Г. имеются: музыкальная школа, народный историко-краеведческий музей, библиотека. Издается газета «Знамя труда».

ГРОЗНЫЙ

Город, столица Чеченской республики, в 2007 км к Ю.-Ю.-В. от Москвы.

Расположен на Сев. Кавказе, на Чеченской (Грозненской) предгорной равнине, в долине р. Сунжа (правый приток р.Терек), на прилегающих склонах Сунженского хр. Ж.-д. станция на линии Ростов-на-Дону - Баку. Аэропорт. Численность населения по состоянию на 1992 г. - 387,5 тыс. чел. По распоряжению генерала А. П. Ермолова в 1818 г. была основана крепость Грозная - важнейшее звено Сунженской укрепленной линии, закрывавшая горцам выход с гор на равнину через Ханкальское ущелье. С этой крепостью были связаны судьбы многих декабристов; так в 1826 г. по делу декабристов здесь был арестован А.С.Грибоедов, проходили военную службу И.А.Бестужев, И.И.Пушкин, а также М.Ю.Лермонтов и Л.Н.Толстой. С 1870 г. - окружной г.Грозный Терской обл. В кон. XIX - нач. XX вв. была проведена ж. д. Беслан - Грозный, и началось промышленное освоение месторождений Грозненского нефтяного р-на (к 1917 г. действовало 386 нефтяных скважин), что способствовало быстрому экономическому развитию Г. В нач. XX в. в Г. действовали чугунолитейный з-д и механические мастерские. Во время Гражданской войны в городе и его окрестностях проходили ожесточенные бои. С 1922 г. Г. входил в состав Чеченской АО, являясь ее адм. центром. С 1934 г. - в составе Чечено-Ингушской АО, которая в 1936 г. была преобразована в АССР. Нефтедобывающая промышленность Грозненского нефтяного р-на была восстановлена и получила дальнейшее развитие в 1920-1930-е гг. Так, в кон. 1920-х гг. был построен нефтепровод Г. - Туапсе. Как следствие экономического развития в городе были основаны предприятия нефтеперерабатывающей, машиностроительной, химической, легкой, пищевой промышленности. Летом 1942 г. Г.



Герб г.Грязи

значительно пострадал в результате бомбардировок немецко-фашистской авиации. Во время сталинских репрессий чеченский и ингушский народы были переселены в Ср. Азию. В 1944-1957 гг. Г. - центр Грозненской обл., в 1957 г. - центр Чечено-Ингушской АССР, в 1991 г. - столица Чеченской республики.

ГРЯЗИ

Город, адм. центр Грязинского р-на Липецкой обл., в 30 км к Ю.-В. от Липецка.

Расположен в пределах Окско-Донской равнины, на р.Матыра (левый приток р. Воронеж, басс. Дона). Ж.-д. узел (линии на Москву, Орел, Воронеж, Волгоград). Численность населения - 47,6 тыс. чел. Орган законодательной власти - Совет депутатов, избираемый сроком на 4 года. Орган исполнительной власти - Администрация р-на, возглавляемая Главой администрации, избираемым сроком на 4 года. Возник во 2-й половине XIX в. как пристанционный поселок в связи со строительством Воронежско-Козловской, Орловско-Грязской, Грязе-Царицынской ж.д. Город - с 1938 г. Основные отрасли: машиностроение, пищевая промышленность. Наиболее крупные предприятия: АО «Гидравлик», АО «Культиваторный з-д», АО «Сахарный з-д», АО «Пищевой комбинат». Так же действуют ж.-д. предприятия: локомотивное и вагонное депо, мотовозоремонтный з-д. В Г. имеются: строительный колледж, ПТУ, 29 школ (включая р-н), школа искусств, историко-краеведческий музей.

ГРЯЗОВЕЦ

Город, адм. центр Грязовецкого р-на Вологодской обл., в 47 км к Ю. от Вологды.

Расположен на берегах р. Ржавка. Ж.-д. станция на линии Москва - Вологда. Основан в 1918 г. Численность населения - 45 тыс.чел. Орган законодательной власти - Земское Собрание, состоящее из 32 депутатов, избираемых сроком на 4 года. Орган исполнительной власти - Администрация р-на, возглавляемая Главой администрации р-на. Первое упоминание о Грязивитцком починке встречается в жалованной грамоте Ивана Грозного в 1538 г., позднее на месте починка



Герб г.Грязовец

возникло торговое с. Грязлевицы, преобразованное в 1780 г. в уездный г.Грязовец. В 1872 г. через Г. прошла ж. д. Вологда-Ярославль. В 1921 г. в Г. была построена электростанция, в 1931 г. - сдана первая в Северном крае Грязовецкая машинотракторная станция, а в 1932 г. - образован Монзенский ЛПХ. Достопримечательности - Крестовоздвиженская кладбищенская церковь (XVIII-XIX вв.). В Г. в основном представлена лесная, деревообрабатывающая и пищевая промышленность. Наиболее крупные предприятия: АО «Монзенский ЛПХ» (пиломатериалы), АО «Монзенский ДОК» (древесно-стружечные плиты, мебель, пленка облицовочная, кромочный пластик), АО «Северное молоко» (молочная продукция). В Г. имеются: 33 школы, сельскохозяйственный техникум, библиотека, филиал областного краеведческого музея, организационно-методический центр, Дом культуры, парк культуры и отдыха, физкультурно-оздоровительный комплекс. Издается газета «Сельская правда».

ГУБАХА

Город в Пермской обл., в 142 км к С.-В. от Перми.

Расположен на зап. склоне Ср. Урала, на берегах р.Косьва (приток Камы), в 4 км от ж.-д. станции Губаха на линии Няр - Чусовская. Основан в 1941 г. Численность населения -



Герб г.Губаха

52,6 тыс.чел. Орган законодательной власти - городская Дума, состоящая из 9 депутатов, избираемых сроком на 4 года. Орган исполнительной власти - Администрация города, возглавляемая Главой местного самоуправления, избираемым сроком на 4 года. В 1775 г. в связи с открытием губахинского месторождения железной руды появился рабочий п. Губаха. В нач. XIX в. началась добыча каменного угля. В 1955 г. действовал химический з-д. В Г. представлены предприятия химической, топливно-энергетической, металлургической, машиностроительной, легкой и пищевой промышленности, наиболее крупные из которых: АО «Метафракс» (метанол, формалин, карбамидные смолы, капролон, эмали), Кизеловская ГРЭС, шахта «Нагорная» (уголь), АО «Губахинский коксохимический з-д» (кокс 6%-й влажности), АО «Био-Пром» (спирт, дрожжи), АО «Инкар» (мотоблоки), АО «Смена» (игрушки), АО «Уралочка» (швейные изделия), АО «Олимп» (трикотажные изделия), Губахинский хлебокомбинат, совхоз «Губахинский» (мясо, молоко, овощи). В Г. имеются: профессиональное и медицинское училища, 2 музыкальные школы, библиотека, дом культуры, муниципальный музей. Издаются 2 газеты: «Уральский шахтер» и «Выбор».



Панорама г. Грязовец

ГУБКИН

Город, адм. центр Губкинского р-на Белгородской обл., в 138 км к С.-В. от Белгорода.

Расположен в юж. части Среднерусской возв., на р. Осколец (приток Сейма). Ж.-д. станция на линии Старый Оскол - Сараевка. Основан в 1939 г. Численность населения - 86,3 тыс. чел. Орган законодательной власти - территориальный Совет депутатов, избираемый сроком на 4 года. Орган исполнительной власти - территориальная Администрация, возглавляемая Главой местного самоуправления, избираемым сроком на 4 года. Возник в 1930-х гг. в связи с изучением и освоением железных руд Курской магнитной аномалии (КМА) на месте д. Коробково. С 1939 г. - поселок городского типа, назван в честь геолога академика И.М.Губкина. С 1955 г. - город. Достопримечательности: дом помещика Я.И. Коробкова (XVIII в.), Спасо-Преображенский собор (1996 г.). Основная отрасль промышленности - черная металлургия. Наиболее крупные предприятия: АО «Лебединский горно-

обогатительный комбинат» - крупнейшее в мире железорудное предприятие, занесено в книгу рекордов Гиннеса (добыча руды, пр-во концентрата, окатышей), комбинат «КМА-руда» (добыча и переработка железных руд, пр-во железорудного концентрата). Также действуют предприятия по пр-ву строительных материалов, пищевой и местной промышленности. В Г. имеются: НИИ по проблемам КМА (НИИКМА), филиал Московского государственного открытого университета, горный техникум, 2 ПТУ, 18 общеобразовательных школ, музыкальная и художественная школы, Дом творчества детей и подростков, 2 дворца культуры. Издается газета «Новое время».

ГУКОВО

Город в Ростовской обл., в 160 км к С. от Ростова-на-Дону.

Расположен в вост. части Донецкого края. Ж.-д. станция на линии Лихая - Дебальцево. Численность населения - 75 тыс. чел. Орган законодательной власти - городская Дума, избираемая сроком на 4 года. Орган исполнительной власти - Администрация города, возглавляемая Мэром, избираемым сроком на 4 года. Основан в 1802 г. как хутор на р.Гнилуша казачьим сотником Гуковым. С кон. XIX в. - горняцкий поселок. В 1955 г. получил статус города. Г. - центр добычи каменного угля Вост. Донбасса. Основные отрасли промышленности: угледобывающая, строительная индустрия. Крупные предприятия: АО «Гуковуголь», шахта им. 50-летия Октября, шахта «Гуковская», шахта «Ростовская», АО «Дон-углетранс» (добыча антрацита и переработкой угля), АО «Кирпичный 3-д» (кирпич), БШУ (щебень), 3-д шахтной железобетонной крепи (обеспечение шахт строительными изделиями). Также действуют: АО «Швея», трикотажная ф-ка. В Г. имеются: филиал Ростовской академии народного хоз-ва, шахтостроительный техникум, 2 дворца культуры, школа искусств, краеведческий музей шахтерского труда. Издаются газеты: «Провинция», «Шахтерская неделя».

ГУЛЬКЕВИЧИ

Город, адм. центр Гулькевичского р-на Краснодарского края, в 150 км от Краснодара.

Расположен в Предкавказье. Ж.-д. станция на линии Ростов-на-Дону - Армавир. Численность населения - 33,3 тыс. чел. Основан в 1875 г. как станица Гулькевичи. Крупные предприятия: сахарный, маслодельный 3-ды, 3-д стальных конструкций; комбинат по пр-ву железобетонных изделий. Также развиты: свиноводство, птицеводство; выращивание зерновых, плодовых, ягодных культур.

ГУРЬЕВСК

Город, адм. центр Гурьевского р-на в Калининградской обл., в 7 км к С.-В. от Калининграда.

Ж.-д. станция (Гурьевск - Новый) на линии Калининград - Советск. Численность населения - 8,3 тыс.чел. Датой основания считается 1262 г. Под названием Нойхаузен входил в состав Германии до 1945 г. Был переименован в 1946 г. в




Гуково. Здание Народного суда.

честь Героя Советского Союза генерал-майора С.С. Гурьева, который погиб при освобождении г.Пиллау (совр. Балтийск). Основное предприятие Г. - птицефабрика.

ГУРЬЕВСК

Город в Кемеровской обл., в 195 км к Ю.-В. от Кемерово.

Расположен в предгорьях Салаирского края. Конечная станция ж.-д. ветки от станции Белово на линии Юрга - Артыша. Численность населения - 28, 6 тыс.чел. Орган законодательной власти - городской Совет народных депутатов, избираемый сроком на 2 года. Орган исполнительной власти - Администрация города, возглавляемая Главой города, избираемым сроком на 4 года. Г. был основан в 1815 г. как поселок в связи со строительством сереброплавильного з-да, который в 1820 г. был преобразован в чугунолитейный и железоделательный. В 1908 г. завод был закрыт, а после окончания Гражданской войны возобновил свою работу. В 1938 г. Г. получил статус города. В Г. преобладает металлургическая промышленность и расположены 3-ды: металлургический (сталь, прокат, чугуны и др. металлические изделия), цементный, минеральных красок, а также предприятия по переработке и добыче металлургических флюсов. Гурьевский металлургический 3-д сотрудничает с пред-



Герб г. Гурьевск (Кемеровская обл.)

приятями Монголии. В Г. имеются: школа искусств, Дворец культуры, краеведческий музей.

ГУСЕВ

Город, адм. центр Гусевского р-на Калининградской обл., в 115 км от Калининграда.

Расположен при впадении р. Красная в р. Писса (басс. р. Преголя). Ж.-д. станция на линии Калининград - Вильнюс. Численность населения - 28 тыс. чел. Орган законодательной власти - районный Совет депутатов, избираемый сроком на 4 года. Орган исполнительной власти - Администрация р-на, возглавляемая Главой администрации, избираемым сроком на 4 года. Г. был основан в 1724 г. До 1945 г. назывался Гумбиннен и находился в составе Германии (Вост. Пруссия), затем в составе России. В 1946 г. был переименован в Г., в честь Героя Сов. Союза капитана С.И. Гусева. Достопримечательности: часовня в память о воинах, погибших в годы 1-ой мировой войны (1928 г.). Основные отрасли: машиностроение, легкая промышленность. Наиболее крупные предприятия: АО «З-д светотехнической арматуры» (светотехническое оборудование), АО «Микродвигатель» (электродвигатели), АО «Чайка» (трикотажно-швейная продукция). Также действуют: АО «Комбикормовый з-д», АО «Гусевмолоко». В Г. имеются: 5 средних школ, профессиональный лицей, профессиональное училище, сельскохозяйственный техникум, Дом культуры, историко-краевед-




Гусев. Площадь Победы

ческий музей. Издается газета «За доблестный труд». Поддерживаются культурные связи с мэрией г. Гольдап, с обществом «Гумбиннен» в г. Билефельд (Германия), в Г. с 1997 г. действует Российский международный культурный центр.

ГУСИНООЗЁРСК

Город, адм. центр Селенгинского р-на Республики Бурятия, в 11 км к Ю.-З. от Улан-Удэ.

Расположен в Забайкалье, на Селенгинском среднегорье, в Гусиноозерской котловине, на сев.-вост. берегу Гусино оз., в 6 км от ж.-д. станции Загустай на линии Улан-Удэ - Наушки. Численность населения - 32,2 тыс. чел. Орган зако-



Гусев. Мост через р. Писса

нодательной власти - районный Совет народных депутатов, избираемый сроком на 4 года. Орган исполнительной власти - Администрация р-на, возглавляемая Главой администрации, избираемым сроком на 4 года. Основан в 1939г. в связи с разработкой месторождения бурого угля как п. Шахты. С 1953г. - г.Гусиноозерск. Достопримечательность - центр буддийской религии Вост. Сибири, ламаистский монастырь (основан в 1741г.). Основные отрасли: энергетика, угледобывающая промышленность. Наиболее крупные предприятия: АО «Гусиноозерская ГРЭС» (тепловая и электроэнергия), АО «Разрез «Холбожджинский» (уголь). Также действуют предприятия: АО «Гусиноозерское производственно-ремонтное предприятие» (литье, монокристаллы пьезокварца), АО «Керамика» (кирпич керамический), АО «Гэсэр» (швейные изделия), АО «Полюс» (цельномолочная продукция, масло). В Г. имеются: 7 общеобразовательных школ, школа искусств, центр детского творчества, музей, культурно-досуговый центр, Дом культуры, 5 библиотек. Издается газета «Селенга».

ГУСЬ-ХРУСТАЛЬНЫЙ

Город во Владимирской обл., в 63 км от Владимира.

Расположен в вост. части Мещерской низменности на реке Гусь (приток Оки). Ж.-д. станция на линии Владимир - Рязань. Основан в 1756г. Численность населения - 80,5 тыс. чел. Орган законодательной власти - городской Совет народных депутатов, состоящий из 21 чел., избираемого сроком на 4 года. Орган исполнительной власти - Администрация города, возглавляемая Главой администрации, избираемым сроком на 4 года. В 1756г. орловским купцом Акимом Мальцовым была основана Гусевская хрустальная фабрика. В 1931г. п.Гусь-Хрустальный был преобразован в город, в 1981г. город был награжден Орденом «Знак Почета». Г.-Х. - старинный центр стекольной промышленности. Достопримечательности: Георгиевский собор (1892-



Герб г.Гусь-Хрустальный

1903 гг.), Богадельня (1892-1895 гг.), «мальцевские домики» (XIXв.). В Г.-Х. представлены в основном стекольная и химическая промышленность, а также машиностроение и металлообработка. Наиболее крупные предприятия: АО «Хрустальный 3-д» (посуда из простого стекла и хрусталя), изделия которого демонстрировались на международных выставках в Брюсселе (1958г.), Монреале (1967г.), Осаке (1970г.), АО «3-д кварцевого стекла» (кварцевое стекло), АО «3-д им. Дзержинского» (строительное, оконное, армированное, витринное стекло), АО «Стекловолокно» (волокна и нити стеклянные), АО «Арматур» (арматура промышленная, трубопроводная для нефтяной и газовой промышленности). Имеется НИИ стекла. В Г.-Х. действуют: Гусевский стекольный колледж (1930г.), Музей хрусталя им. А.В.Мальцова (филиал Владимиро-Суздальского музея-заповедника), Дом культуры, Центр культуры и досуга, Детская школа искусств. Издается газета «Гусевские вести». Г.-Х. имеет город-побратим Риихимяки (Финляндия).

Д

ДАВЛЕКАНОВО

Город, адм. центр Давлекановского р-на Республики Башкортостан, в 109 км к Ю.-З. от Уфы.

Расположен на р. Дема (приток Белой). Ж.-д. станция на линии Уфа - Похвистнево. Основан в 1930 г. Численность населения - 23,7 тыс. чел. Орган законодательной власти - городской Совет, избираемый сроком на 4 года. Орган исполнительной власти - Администрация города и р-на, возглавляемая Главой администрации, назначаемым Президентом республики. Вырос из пристанционного поселка и с. Иткулово. В кон. XIX в. - крупный центр мукомольного пр-ва и торговли хлебом. В 1930 г. был образован Давлекановский р-н. С 1942 г. - город. Достопримечательности: мечеть (1990 г.), храм Почаевской Божьей Матери (1992 г.); на территории р-на находится самое большое озеро Башкортостана - Аслыкуль, ныне национальный парк. Основные отрасли: машиностроение и металлообработка, пр-во строительных материалов, перерабатывающая промышленность. Наиболее крупные предприятия: МУП «Давлекановский авторемонтный з-д» (котлы KB-300, транспортеры, ремонт автодвигателей), АО «Давлекановский з-д противопожарного оборудования» (огнетушители, пожарные щиты, полиэтиленовые изделия), АО «Давлекановский з-д строительных материалов» (облицовочная плитка, асфальтовая смесь, дорожные плиты), кирпичный з-д, железобетонный полигон. Также действуют предприятия: сыродельный комбинат (сыроваренная продукция, молоко, сметана, творог), обувная ф-ка. В р-не развито сельскохозяйственное пр-во. В Д. имеются: ПТУ, Дом детского творчества, школа искусств, 2 дома культуры, Дом литераторов, историко-краеведческий музей, библиотека. Издается газета «Знамя». Народные промыслы: резьба по дереву, плетение из ивовых прутьев.

ДАГЕСТАНСКИЕ ОГНИ

Город в Республике Дагестан, в 118 км от Махачкалы.

Ж.-д. станция. Численность населения - 26,2 тыс. чел. Орган законодательной власти - городское народное Собрание, избираемое сроком на 4 года. Орган исполнительной власти - Администрация города, возглавляемая Главой администрации, избираемым сроком на 4 года. С 1990 г. - город. В городе Д. О. действуют предприятия: стекольный з-д «Даг-огни» (оконное стекло, стеклотара), подшипниковый з-д (подшипники), з-д строительных материалов (железобетонные изделия, кирпич), ковровая ф-ка (ковроткачество), винзавод. В Д. О. имеются: 2 ПТУ, 6 общеобразовательных школ, Дом детского творчества, музыкальная школа, республиканская школа циркового искусства. Издается газета «Дагестанские Огни».

ДАЛМАТОВО

Город в Курганской обл., в 192 км к С.-З. от Кургана, на р. Исеть (басс. Оби).

Ж.-д. станция на линии Екатеринбург-Курган. Основан в 1644 г. Численность населения - 16 тыс. чел. Орган законодательной власти - городское Собрание, состоящее из 6 депутатов, избираемых сроком на 4 года. Орган исполнительной власти - Администрация муниципального образования, возглавляемая Главой администрации, избираемым сроком на 4 года. Основан как слобода при Далматовском Успенско-Исетском мужском монастыре. В 1691 г. Служная Слобода была переименована в с. Николаевское. С 1781 г. - уездный город Д. Пермского наместничества. В 1797 г. город по ходатайству жителей был преобразован в село. В 1924 г. Д. - центр одноименного р-на Шадринского округа Уральской обл. В 1934 г. - в составе Челябинской обл. С

1945 г. Д. - поселок городского типа., а с 1947 г. - город. Совр. Д. - центр сельскохозяйственного р-на (пр-во и переработка зерна). Градообразующее предприятие - АО «Старт» (оборудование для переработки сельскохозяйственной продукции). Также действуют: молочный з-д, пищекомбинат, АО «Далматовский элеватор». В Д. имеются: профессиональное училище, школа искусств, 3 библиотеки, музыкальная школа, Дом культуры. Издается газета «Далматовский вестник».



Герб г. Далматово

ДАЛЬНЕГОРСК

Город, адм. центр Дальнегорского р-на Приморского края, в 548 км к С.-В. от Владивостока.

Расположен в вост. предгорьях Сихотэ-Алиня, в долине р. Рудная, в 30 км от побережья Японского моря. Численность населения - 59, 9 тыс. чел. Орган законодательной власти - муниципальный комитет, состоящий из 15 депутатов, избираемых сроком на 4 года. Орган исполнительной власти - Администрация муниципального образования, возглавляемая Главой муниципального образования, избираемым сроком на 4 года. В 1897 г. было открыто свинцово-цинково-серебряное месторождение. В 1902 г. здесь был открыт рудник «Верхний», ставший основой п. Тетюхе, а в 1906 г. с целью изучения р-на была проведена экспедиция В.К. Арсеньева. В 1909 г. владивостокским предпринимателем Ю. Бринером было организовано Акционерное горно-промышленное общество «Тетюхе». В 1932 г. на базе рудников был создан государственный Сихотэ-Алиньский полиметаллический комбинат (ныне Дальневосточное горно-металлургическое объединение «Дальполиметалл»). В 1941 г. был образован Тетюхинский р-н, который в 1946 г. был приравнен к р-нам Крайнего Севера. В послевоенные годы в Тетюхе было образовано несколько крупных предприятий: строительный трест «Дальметаллургстрой» (1950 г.), Приморское объединение «Бор» (1959 г.) - первое предприятие химической промышленности в Приморье. В 1972 г. п. Тетюхе был переименован в Дальнегорск, а в 1989 г. поселок получил статус города. Д. расположен в центре уникального рудного полиметаллического месторождения, аналогов которому нет в мире. В Д. в основном представлена горнодобы-



Дальнегорск. Большая химия

вающей, горно-металлургическая и горно-химическая промышленность. Наиболее крупные предприятия: АО «Бор» (пр-во борной кислоты, бората кальция, серной кислоты, пербората натрия), АО «Дальполиметалл» (добыча и переработка полиметаллических руд, пр-во золотосеребряных сплавов, металлического висмута). В Д. имеются: филиал Дальневосточного государственного технического университета Владивостока, Колледж Государственного института менеджмента и финансов им. В.Ю. Томникова (филиал Санкт-Петербургской инженерно-экономической академии), 3 музыкальные школы, школа искусств, музейно-выставочный центр. Издается газета «Трудовое слово». Д. имеет 2 города-побратима: Кацунома (Япония) и Суйфунхэ (Китай).

ДАЛЬНЕЕ КОНСТАНТИНОВО

Поселок городского типа, адм. центр Дальнеконстантиновского р-на Нижегородской обл.

Численность населения - 5 тыс. чел. Основан в XIV в. как с. Дальнее Константиново. В 1929 г. был образован Дальнеконстантиновский р-н с центром в Д.К. С 1976 г. - поселок городского типа. Д.К. - центр сельскохозяйственного р-на. В поселке действуют молочный з-д, АО «Ритм». В Д.К. имеется: ПТУ, средняя школа, библиотека. Издается газета «Родная земля».



Дальнегорск. Район «Горбуша»

ДАЛЬНЕРЕЧЕНСК

Город, адм. центр Дальнереченского р-на Приморского края, в 412 км к С. от Владивостока.

Расположен на Уссурийской низм., на р. Большая Уссурка (приток Уссури). В городе находятся 3 ж.-д. станции на линии Владивосток - Хабаровск, Аэропорт. Численность населения - 34,6 тыс. чел. Был основан забайкальскими казаками в 1895 г. В 1917 - 1972 гг. - г.Иман, впоследствии переименованный в Д. Достопримечательность - мемориал, где похоронены погибшие во время вооруженного конфликта на о. Даманский (1969 г.) пограничники. Основные отрасли промышленности совр. Д.: деревообрабатывающая (2 деревообрабатывающих комбината, бондарный з-д - пр-во бочек для рыбной промышленности) и пищевая (мясокомбинат, молокозавод). В городе действует филиал Приморского объединенного музея им. К.И. Арсеньева - музей истории города.

ДАНИЛОВ

Город, адм. центр Даниловского р-на Ярославской обл., в 69 км к С.-В. от Ярославля.

Расположен в центре Даниловской возв., на р. Пеленда (приток р. Лунка). Ж.-д. узел (линии на Буй, Ярославль, Вологду). Численность населения - 18,3 тыс. чел. Основан в 1777 г. Орган законодательной власти - Земское собрание Даниловского муниципального округа, состоящее из 20 депутатов, избираемых сроком на 4 года. Орган исполнительной власти - Администрация муниципального округа, возглавляемая Главой местного самоуправления, избираемым сроком на 4 года. Известен с кон. XVI в. как Данилова (Даниловская) слобода. В 1777 г. указом Екатерины II село дворцового ведомства Даниловское переименовано в Д. - уездный город Ярославского наместничества. Достопримечательности: Вознесенская церковь (1859 г.), Собор Казанского монастыря на Горушке (нач. XX в.), Никольская церковь (нач. XX в.). Природно-ландшафтная достопримечательность - Сосновый бор. Основные отрасли промышленности: лесная,



Герб г. Данилов




Данилов. Зона отдыха «Горушка»

деревообрабатывающая, пищевая. Крупные предприятия: Даниловский лесокombинат (пр-во древесины и пиломатериалов), АО «Промкомбинат» (изготовление столярных изделий), АО «Даниловский маслосыроизовод» (пр-во масла, сыра). Также действуют: АО «Даниловский з-д деревообрабатывающих станков» (лесопильные рамы, станки ленточнопильные, бревнотаски, ваймы, фрезерные машины), Даниловский льнозавод, Средский льнозавод (пр-во льноволокна), АО «Птицефабрика» (пр-во яиц). В р-не имеются: 33 школы, 2 средних профессиональных училища, школа искусств, краеведческий музей, дом художественного творчества, спортивная школа. Издается газета «Северянка». Д. имеет город-побратим Смела (Украина).

ДАНИЛОВКА

Поселок городского типа, адм. центр Даниловского р-на Волгоградской обл.

Численность населения - 21,6 тыс. чел. (включая р-н). Д. была основана в 1747 г. как слобода атаманом Войска Донского Данилой Ефремовичем Ефремовым. В 1928 г. был образован Даниловский р-н. Достопримечательности: Николо-Сретенская церковь, церковь Богоявления, церковь Петра и Павла, церковь Пресвятой Богородицы. Промышленность Д. представлена перерабатывающими предприятиями: АО «Маслодел» (масло животное, молочная продукция), комбинат кооперативной промышленности (колба-



Данилов. Вознесенская церковь

сы, хлебобулочные изделия). Народные промыслы: глиняная игрушка, резьба по дереву, ковроткачество. В Д. имеются: 2 общеобразовательные и музыкальные школы, региональный центр казачьей культуры, библиотека. Издается газета «Даниловские вести».

ДАНКОВ

Город, адм. центр Данковского р-на Липецкой обл., в 86 км к С.-З. от Липецка.

Расположен в пределах Среднерусской возв., на берегу р.Дон, при впадении в нее р. Вязовка. Ж.-д. станция на линии Раненбург - Волово. Численность населения - 24,7 тыс. чел. Город был основан в конце XIV в. и располагался в 34 км от нынешнего города (близ с. Стрешнего). В 1563 г. Д. перенесли на место, где была пустынь - на правый берег Дона; до сер. XVII в. Д. был сторожевым пунктом Российского гос-ва. С 1778 г. Д. - уездный город Рязанского наместничества. Не имел статуса города в 1796-1804 гг. и 1924-1959 гг. Достопримечательности - Краеведческий музей (основан в 1961 г.), Картинная галерея (основана в 1968 г.). Памятники архитектуры - церковь Дмитрия Солунского (1760 г.), Владимирская церковь в с.Балонево (1799 г.), усадьба Нечаевых-Мальцевых (кон. XVIII в., с.Полибино). Промышленность Д. представлена: химическим, железобетон-

ным, крахмальным и молочным з-дами, птицекомбинатом. Также имеется филиал Московской швейной ф-ки «Космос».

ДАРОВСКОЙ

Поселок городского типа, адм. центр Даровского р-на Кировской обл.

Расположен в сев.-зап. части Кировской обл., в 185 км от г.Кирова, в 60 км от ж.-д. станции Котельнич. Численность населения - 7,9 тыс. чел. Возник в 1717 г. на месте Торошинской слободки. С 1929 г. Д. - адм. центр, один из самых крупных в Кировской обл. В Д. представлены предприятия лесной и пищевой отраслей промышленности. Наиболее крупные: АО «Даровское» (пиломатериалы, деловая древесина, фа-нера, столярные изделия), АО «Даровской маслodelьный з-д». В Д. имеется: библиотека, Дом культуры.

ДЕГТЯРСК

Город в Свердловской обл., в 61 км к З. от Екатеринбурга.

Расположен на вост. склоне Ср. Урала, на р.Вязовка (правый приток Чусовой), в 20 км от ж.-д. станции Ревда на линии Екатеринбург - Москва. Численность населения - 17 тыс. чел. Орган законодательной власти - городская Дума, избираемая сроком на 4 года. Орган исполнительной власти - Администрация муниципального образования «город Дегтярск», возглавляемая Главой местного самоуправления, избираемым сроком на 4 года. Известен с 1904 г. как п.Дегтярка, жители которого занимались выжиганием древесного угля для доменных печей Ревдинских з-дов Демидова. Дальнейшее развитие Д. связано с добычей и обогащением медной руды Дегтярского колчеданного месторождения. С 1954 г. - город. Основные отрасли: цветная металлургия, машиностроение. Наиболее крупные предприятия: АО «Дегтярское рудоуправление» (золотосодержащие флюсы, сталь жидкая, известь товарная), АО «Цветмета» (электроды, муфта кабельная), АО «Дегтярский машиностроительный з-д» (химоборудование, нестандартные металлоконструкции). Также действует УМП «Швейная ф-ка» (спортивные куртки, костюмы). В Д. имеются: школа искусств, Дворец культуры. Издается газета «За большую Дегтярку».

ДЕДОВСК

Город в Истринском р-не Московской обл., в 38 км от Москвы и в 20 км к Ю.-В. от г. Истра.

Расположен у юж. края Смоленско-Московской возв., на Волоколамском шоссе. Ж.-д. станция на линии Москва - Ржев. Численность населения - 32 тыс. чел. Д. был основан как поселок в связи со строительством ж.-д. станции Гучково и прядильно-ткацкой ф-ки (1911-1913 гг.), которая из всех текстильных ф-к Московской губернии считалась самой современной по техническому оснащению. В 1923 г. Дедовский вошел в состав Павловской волости Воскресенского уезда (ныне Истринский р-н). В 1928 г. поселку



Герб г. Дедовск

при Дедовской ф-ке был присвоен статус рабочего поселка. В 1930-х гг. в Д. работали: Гучковский керамический з-д, хлопковая база, хлебозавод. В 1940г. рабочий поселок был преобразован в г. Дедовск. В 1950-1960-е гг. в Д. были организованы: объединение «Сельхозтехника», строительно-монтажное управление, обувная ф-ка. В Д. представлены предприятия керамической, пищевой и легкой промышленности, наиболее крупные из которых: керамический з-д АО «Сокол», АО «Дедовский хлеб», обувная ф-ка АО «Фирма «Дефо». В Д. имеются: 3 средние школы, школа-гимназия, профессионально-техническая и музыкальная школы.

ДЕМИДОВ

Город, адм. центр Демидовского р-на Смоленской обл., в 120 км от Смоленска.

Расположен между Витебской и Смоленско-Московской возв., на равнинной местности, при слиянии р. Каспля и ее правого притока - р. Гобза (басс. Зап. Двины), в 47 км к С.-В. от ж.-д. станции Рудня на линии Смоленск - Витебск. Численность населения - 21,8 тыс. чел. Орган законодательной власти - районный Совет депутатов, избираемый сроком на 4 года. Орган исполнительной власти - Администрация р-на, возглавляемая Главой администрации, назначаемым районным Советом сроком на 4 года. Под названием Поречье (из-за местоположения на двух судоходных реках, Гобзе и Каспле) упоминается в письменных источниках за 1499г., хотя первые сведения о нем относятся к X в., т.к. в IX-XI вв. через него проходил знаменитый торговый путь «из варяг в греки». В XVII в. здесь существовала торговая пограничная таможня, а в нач. XVIII в. - дворцовое село. В 1723г. указом Петра I была основана торговая пристань, через село проходил тракт из Петербурга на Смоленск и далее на Украину; здесь строились небольшие речные суда. До 1763г. в с. Поречье располагался монетный двор. В 1776г. по указу Екатерины II с. Поречье было преобразовано в город. В связи со строительством в 1868г. Орловско-Рижской ж.д. пристань утратила свое значение и перестала существовать. В 1918г. г. Поречье был переименован в Д. Во время Великой Отечественной войны в 1941-1943 гг. Д. был оккупирован немецко-фашистскими войсками. До-

стопримечательности: церкви - Вознесения (1782г.), Покровская (1857г.), Благовещенская, Успенский собор (1852г.), национальный природный парк «Смоленское приозерье» (1992г.). В Д. представлены предприятия лесной и деревообрабатывающей промышленности, пр-ва стройматериалов, наиболее крупные из которых: АО «Демидовский леспромхоз» (пиломатериалы, пиловочник), Петраковский комбинат «Лесостройдеталь» (оконные, дверные блоки). Также действуют предприятия легкой и пищевой промышленности, выпускающие бельевой трикотаж, хлебобулочные, макаронные и кондитерские изделия, минеральные воды, сыр, масло. В Д. имеются: Профессиональный лицей, совхоз-техникум, 21 общеобразовательная школа, Дом культуры, 27 библиотек. Издается газета «Поречье».

ДЕМЯНСК

Поселок городского типа, адм. центр Демянского р-на Новгородской обл.

Основан в 1406г. Численность населения - 6,1 тыс. чел. Древний город (поселение) Деман возник из славянских поселений. Д. был расположен на великом пути «из варяг в греки» - здесь шел волок из оз. Ильмень в оз. Селигер. В сер. XIX в. в городе были торговые лавки, училища, проводились ярмарки. Основным занятием жителей было хлебопашество, развивались мелкие ремесла. В начале XX в. появились з-ды: лесопильный, гончарный, кирпичный, работала ткацкая мастерская. В 1927г. Д. был преобразован в село. Демянский р-н вошел в состав Новгородского округа. В Д. действуют предприятия: АО «Демянская лесоторговая компания» (пиломатериалы, мебель), АО «Маслодел», АО «Льнозавод «Демянский», хлебозавод. В Д. имеются: средняя школа, Центр детского творчества, Центр народного творчества, школа искусств, Центр досуга. Издается газета «Авангард».



Дедовск. Продукция обувной фабрики



Демянск. Каменная часовня конца XIX в.

ДЕПУТАТСКИЙ

Поселок городского типа, адм. центр Усть-Янского улуса Республики Саха (Якутия).

Основан в 1958 г. Численность населения - 4,5 тыс. чел. До 1930 г. Усть-Янский улус входил в состав Булунского округа. В 1930 г. был образован Усть-Янский р-н, в 1958 г. - присоединен к Верхоянскому р-ну, в 1967 г. - вновь образован Усть-Янский р-н с центром в Д. В Д. в основном представлены горнодобывающие предприятия, наиболее крупное из которых - Депутатский ГОК, золотодобывающие артели. Производимая продукция: оловянный концентрат, рассыпное золото. В Д. имеются: детская музыкальная школа, школа искусств, библиотека, Дом культуры. Издается газета «Заря Яны».

ДЕРБЕНТ


Город в Республике Дагестан, в 121 км к Ю.-В. от Махачкалы.

Расположен на берегу Каспийского моря, на отрогах Табасаранских гор Большого Кавказа. Территория Д. замыкает собой узкую береговую полосу, известную под названием Дербентского прохода или Каспийских ворот. Морской порт. Ж.-д. станция на линии Махачкала - Баку. Численность населения - 90,4 тыс. чел. Орган законодательной власти - Городское Собрание, состоящее из 29 депутатов, избираемых сроком на 4 года. Орган исполнительной власти - Администрация города, возглавляемая Главой администрации, избираемым Городским собранием сроком на 4 года. Д. был основан по велению иранского царя Иездигерда II из династии Сасанидов как город-крепость на сев. границе персидских владений. В VI-VII вв. Д. - важный опорный пункт в борьбе с кочевниками и значительный культурный центр

Кавказа. В 630-х гг., воспользовавшись ослаблением сасанидского Ирана из-за войны с Византией, Д. захватили хазары. В 652 г. у стен города появились арабы. С включением Д. в состав Арабского халифата в городе были построены мечети. Большая часть его жителей была обращена в ислам. В VIII в. при полководце Масламе бен Абдал-Мелике Д. стал крупным военно-политическим центром Кавказа, в котором находилась резиденция наместника халифа. В VIII-X вв. Д. - центр морской торговли, главный порт на Каспии. В Хв., с распадом Арабского халифата, Д. стал центром независимого эмирата. В 1071 г. Д. захватили турки-сельджуки. В XIII в. Д., завоеванный монголами, пришел в упадок. В XVI - нач. XVIII вв. Д. входил в состав Персии; в нач. XVII в. сефевидский правитель шах Аббас приложил усилия к восстановлению укреплений и порта, превращению города в оплот Сефевидов на Вост. и Сев. Кавказе. В 1722 г. в результате Персидского похода Петра I Д. был присоединен к России. В 1735 г. по Гянджинскому договору Д. вновь отошел к Ирану. С 1743 г. - центр Дербентского ханства, резиденция Надир-шаха. В 1796 г. занят русскими войсками, в 1813 г. по Гюлистанскому мирному договору был окончательно присоединен к России. С 1840 г. Д. - уездный, а с 1846 г. - губернский город. С 1840-х гг. Д. переживал быстрый экономический подъем, связанный, в частности, с развитием мареноводства (выращивание марены - растения, из которого получали дешевый краситель). Кроме возделывания и переработки марены и мака занятиями жителей Д. в XIX в. были садоводство, виноградарство и рыбный промысел. В 1898 г. через Д. прошла ж.д. Петровск-Порт - Баку. Достопримечательности: историко-архитектурный музей-заповедник, Джума-мечеть (VIII в). В Д. в основном представлены предприятия виноделия, пищевой промышленности и машиностроения, наиболее крупные из которых: коньячный комбинат, 3-д игристых вин, АО «Консервный комбинат», АО «Электросигнал» (сборка телевизоров). Также действуют: комбинат строительных материалов, ковровопроизводственное объединение «Дербент», АО «Пищевик», АО «Дербентский хлеб», молочный комбинат.



Дербент. Дагестанские ковры знают во всем мире



Дербент с высоты цитадели Нарын-Кола

В городе расположены научные учреждения: Зонально-опытная станция виноградарства и овощеводства, НИИ радиотехники «Волна». В Д. имеются: Высший педагогический колледж, Дагестанский государственный университет, Даггоспедуниверситет, филиал Московского государственного университета экономики, статистики и информатики, филиал Московского открытого социального университета, Дербентский институт искусств и культуры, сельскохозяйственный техникум и медицинское училище, Лезгинский государственный драматический театр им. С.Стальского, Дом детского творчества. Издаются газеты: «Дербентские новости», «Дербентские известия», «Ватан». Д. имеет города-побратимы: Хедера (Израиль), Кисловодск.

ДЕРГАЧИ

Поселок городского типа, адм. центр Дербачевского р-на Саратовской обл.

Расположен в юго-вост. части Саратовского левобережья. Численность населения - 29,5 тыс. чел. (включая р-н). Основан приблизительно в 1735 г. крестьянами-переселенцами из Тамбовской и Тульской областей. В нач. XX в. в Д. работала большая кумысолечебница врача Романова (лечение туберкулеза молоком кобылиц и верблюдиц). В 1928 г. был

основан Дербаческий р-н. Достопримечательность - Михайло-Архангельская церковь (1913 г.). Д. - центр сельскохозяйственного р-на (зерново-животноводческое направление). Крупное предприятие - АО «Дербачевское» (птицефабрика). В р-не действуют: АО «Дербачевский элеватор», МУП «Райпрокомбинат», муниципальный 3-д переработки зерномаслосемян. В р-не имеются: ПТУ, 71 общеобразовательное учреждение, Школа искусств, детско-юношеская спортивная школа, Дом детского творчества, Молодежный центр, районный и 18 сельских домов культуры, 20 библиотек. Издается газета «Знамя труда».

ДЕСНОГОРСК

Город в Смоленской обл., в 123 км к Ю.-В. от Смоленска.

Расположен на Ю. Смоленско-Московской возв., на правом берегу р. Десна, в 40 км к С.-В. от ж.-д. станции Рославль на линии Брянск - Смоленск. Численность населения - 34,8 тыс. чел. Орган законодательной власти - городской Совет, состоящий из 15 депутатов, избираемых сроком на 5 лет. Орган исполнительной власти - Администрация города, возглавляемая Главой администрации, избираемым сроком на 5 лет. Основан в 1974 г. как поселок строителей Смоленской АЭС. С 1989 г. - город. Достопримечательность



Панорама г.Дергачи

Д. - действующий храм Стефана Великопермского, построенный в стиле сев. русского деревянного зодчества. Основные отрасли: электроэнергетика, строительная и пищевая промышленность. Крупные предприятия: ГП «Смоленская АЭС», АО «Стройконструкция». В Д. действуют: ПТУ, 4 общеобразовательные школы, художественная, музыкальная и детско-юношеская спортивные школы, 2 библиотеки, 3 дома культуры. Издаются 3 газеты: «Десна», «Десногорские новости», «Авоська».

ДЗЕРЖИНСК

Город в Нижегородской обл., в 25 км к З. от Нижнего Новгорода.

Расположен в Мещере. Пристань на левом берегу Оки. Ж.-д. станция на линии Москва - Нижний Новгород. Основан в 1930 г. Численность населения - 292,1 тыс. чел. Орган законодательной власти - городская Дума, состоящая из 24 депутатов, избираемых сроком на 4 года. Орган испол-



Десногорск. Смоленская АЭС

нительной власти - Администрация города, возглавляемая Мэром города, избираемым сроком на 4 года. Возник как рабочий поселок в связи со строительством крупных химических предприятий в с. Растяпино. С 1929 г. - Д., с 1930 г. - город. Основные отрасли - химическая промышленность, машиностроение. Крупные предприятия: АО «Капролактамы», АО «Синтез», АО «Оргстекло», АО «Корунд», АО «Пластик», АО «Заря», АО «Нефтехим», ГП «З-д им. Я.М. Свердлова», АО «Дзержинскиммаш», з-д химического оборудования, АО «Приборостроительный з-д «Регулятор», АО «Дизель». Выпускаемая продукция: минеральные удобрения, синтетические смолы и искусственные корунды, оргстекло, акриловые эмульсии, кислоты органические и неорганические, взрывчатые вещества, каустик, пластификаторы, оксидные смолы, газовые и жидкостные хроматографы, крупногабаритные емкости и оборудование, гипсоволокнистые плиты, товары народного потребления. Действуют также предприятия: АО «Мебельная ф-ка», АО «Дзержинский молококомбинат», АО «Демка» (мясокомбинат). В городе 9 НИИ и центров, 5 проектноконструкторских организаций. Также в Д. имеются: музыкальное училище, технический колледж, 46 общеобразовательных учреждений, 4 детские музыкальные школы, школа искусств, школа Детского творчества, детская художественная школа, Дворец детского творчества, студия юного скульптора, театр драмы, театр кукол, культурно-выставочный центр, концертный зал, краеведческий музей, музей им. Рубцова, филиал Нижегородского Союза художников, 3 дворца культуры, Центр ремесел, 25 библиотек. В 1996 г. между Д. и г. Биттерфельд (Германия) был подписан договор о партнерских отношениях в экономической, культурной и др. сферах.

ДЗЕРЖИНСКИЙ

Город в Московской обл.

Расположен в юго-вост. части центральной зоны Московской обл., около Москвы-реки. Численность населения - 37,1



Герб г.Дзержинск

тыс. чел. Орган законодательной власти - городская Дума, состоящая из 12 депутатов, избираемых сроком на 4 года. Орган исполнительной власти - Администрация города, возглавляемая Мэром города, избираемым сроком на 4 года. В 1380г. Дмитрий Донской в честь победы на Куликовом поле основал Николо-Угрешский монастырь, вошедший в главную дозорную систему на Ю.-В. Москвы. В 1917г. на территории монастыря была организована детская колония им Ф.Э. Дзержинского, существовавшая до 1938г. В 1938г. поселок Д. получил статус самостоятельной административной единицы. В 1981г. Д. был преобразован в город районного значения в составе Люберецкого р-на. В 1996г. Д. получил статус города областного значения Московской обл. Достопримечательность - Николо-Угрешский монастырь (1380 г.). Основные отрасли: энергетическая, пр-во строительных материалов. Наиболее крупные предприятия: филиал АО «Мосэнерго» (пр-во тепла и электроэнергии), 3-д железобетонных конструкций (сборный бетон, бетонные блоки, раствор товарный, металлоформы, арматура). Также действуют: АО «Центргазоочистка», АО «Транскомсервис», АО «Мосэнергострой», АО «Агрофирма «Нива». В городе расположены научные учреждения: Федеральный центр двойной технологии «Союз» (разработка ракетного топлива, пр-во искусственных алмазов, изделий из армированных пластиков), ГОКБ «Горизонт». В Д. име-



Новостройка г.Дзержинский



Герб г.Дзержинский

ются: 3 общеобразовательные школы, 2 гимназии, 2 дворца культуры, Культурно-эстетический центр, школа искусств, музыкальная школа, 3 библиотеки. Д. имеет города-побратимы: Мармарис (Турция), Монтана и Берковица (Болгария).


ДИВНОГОРСК

Город в Красноярском крае, в 40 км к Ю.-В. от Красноярска.

Расположен в отрогах Вост. Саяна, пристань на правом берегу р.Енисей. Численность населения - 34,1 тыс. чел. Орган законодательной власти - Городское Собрание, избираемое сроком на 4 года. Орган исполнительной власти - Администрация муниципального образования, возглавляемая Главой муниципального образования, избираемым сроком на 4 года. На месте совр. Д. в 1888г. иеромонахом Филаретом был основан Красноярский Знаменский мужской скит (закрыт в 1920г.). В 1920-1930 гг. на территории монастыря существовал детский дом. Д. был основан в 1957г. как поселок строителей Красноярской ГЭС на берегу Енисея. Город - с 1963г. Близ Д. в п.Овсянка живет и работает писатель В.П.Астафьев. В Д. в основном представлены предприятия энергетики, электротехнической промышленности и стройиндустрии, наиболее крупные из которых: АО «Красноярская ГЭС», АО «Дивногорский 3-д низковольтной аппаратуры» (автоматические выключатели, низковольтные комплектные устройства, распределительные устройства РУМС, светильники, стиральные машины). В Д. имеются: 12 общеобразовательных школ, 2 профтехучилища, гидроэнергетический и лесотехнический техникумы, медучилище, филиал Всероссийского энергетического колледжа, Дворец культуры, Молодежно-культурный центр «Юность», 2 музея, картинная галерея, спортивный комплекс «Спутник».

ДИГОРА

Город, адм. центр Дигорского р-на Республики Северная Осетия - Алания, в 49 км к С.-З. от Владикавказа.




Дзержинский. У стен Николо-Угрешского монастыря

Расположен на Осетинской равнине, на р. Урсдон (левый приток Терека), в 12 км к З. от ж.-д. станции Ардон на ветке Дарг-Кох - Алагир. Основан в 1852 г. Численность населения - 10,9 тыс. чел. Орган исполнительной власти - Администрация местного самоуправления, возглавляемая Главой администрации, избираемым сроком на 4 года. Вырос из крупного села. С 1964 г. - город. Д. - центр сельскохозяйственного р-на. Основные отрасли: лесная промышленность, пр-во строительных материалов. Наиболее крупные предприятия: Дигорский мехлесхоз (валка леса, распиловка древесины), ф-ка гофрокартонной тары (упаковочный многослойный картон), АО «Атлант» (щебень, песок, стеновые бетонные блоки). Также действует Российско-Итальянское предприятие «Берд-Лавера» (сухие вина, безалкогольные напитки). В Д. имеются: 3 средние школы, музыкальная школа, Дом детского творчества, историко-революционный музей Г.А. Цагалова, Дом культуры. Издается газета «Вести Дигории».

ДИКСОН

Поселок городского типа, адм. центр Диксонского р-на Таймырского (Долгано-Ненецкого) а.о., в 685 км к С. от Дудинки.

Расположен на одноименном острове и на берегу Енисей-



Дивногоorsk. Набережная

ского залива Карского моря. Морской порт (находится на сев. морском пути). Численность населения - 1,7 тыс. чел. Остров Д. в Карском море был известен полярным мореходам еще в нач. XVIII в. В 1738 г. участником Великой Сев. экспедиции (1733-1743 гг.) штурманом Ф.А. Мининым был назван «Большим Северо-Восточным», а местные промышленники называли его Долгим (позднее Кузькиным). В 1894 г. остров и бухта получили официальное название Д. по имени купца О. Диксона, субсидировавшего экспедицию шведского мореплавателя А.Э. Норденшельда, побывавшего на острове в 1878 г. Поселок появился в 1915 г. сначала на острове, затем на материке. В 1930-е гг. в период активного освоения высоких широт, в Д. появились аэропорт и морской торговый порт, позже - гидрографическая база. Р-н Д. - арктическая пустыня с суровым климатом. Основное значение Д. - гидрометеорологическое и гидрографическое обслуживание Севморпути и полярной авиации. В Д. действуют: морской порт, Заполярная комплексная и Центрально-Арктическая геологоразведочные экспедиции, гидрографическая база, Диксонстрой, АО «Арктикстрой», Красноярский НИИ геологии и минерального сырья (КНИИГ-иМС). В Д. имеются: 2 общеобразовательные школы, школа искусств, картинная галерея. Д. имеет город-побратим Диксон (США, штат Иллинойс), здесь работают экспедиции Всемирного фонда дикой природы.



Дивногорск. Красноярское море

ДИМИТРОВГРАД

Город в Ульяновской обл., в 90 км от Ульяновска.


Расположен в Заволжье, при впадении р. Большой Черемшан в Мелекесский залив Куйбышевского водохранилища. Ж.-д. станция на линии Ульяновск - Уфа. Численность населения - 137 тыс. чел. Орган законодательной власти - Совет депутатов, состоящий из 15 чел., избираемых сроком на 4 года. Орган исполнительной власти - Администрация города, возглавляемая Главой города, избираемым сроком на 4 года. Возник в XVIII в. как слобода при казенных заводах. В 1880-х гг. с. Мелекес Ставропольского уезда Самарской губернии стало посадом. В кон. XIX - нач. XX вв. в посаде действовали мукомольни, пивоваренные, маслобойный и чугунолитейный заводы. В 1919 г. Мелекес получил статус города в составе Самарской губ., с 1928 г. - в Средневолжской обл., с 1936 г. - в Куйбышевской обл., с 1943 г. - в Ульяновской обл. В 1972 г. Мелекес был переименован в город Д. Основная отрасль - машиностроение, на долю которого приходится более 80 % промышленного производства. Наиболее крупные предприятия: АО «Димитровградский агрегатный завод», АО «Димитровградхиммаш». Выпускаемая продукция: запасные части, комплектующие для автомобилей ВАЗ, автотракторное оборудование, оборудование для химической и неф-

тяной промышленности. Также действуют предприятия легкой и пищевой промышленности: АО «Ковротекс», АО «Мелекесская прядильно-ткацкая мануфактура», молочный завод, мясокомбинат, макаронная фабрика, хлебокомбинат, пивзавод. В Д. имеются: НИИ атомных реакторов, 19 общеобразовательных школ, 5 ПТУ, 3 техникума, филиалы Самарской гуманитарной и Московской юридической академий, музыкальное училище, художественная и 2 музыкальные школы, краеведческий музей, 3 театра. Издаются 7 газет.

ДМИТРИЕВКА

Поселок городского типа, адм. центр Никифоровского района Тамбовской обл., в 50 км от Тамбова.

Численность населения - 10,1 тыс. чел. В 1636 г. был основан Бельский городок, который в 60-е гг. XIX в. был преобразован в село Д. Во время Великой Отечественной войны на окраине Д. размещался аэродром и дислоцировался полк авиации дальнего действия. В 1966 г. Д. получил статус поселка городского типа. Основная достопримечательность - Татарский вал (народное название Тамбовского и Козловского земляных валов, созданных в XVII в. для защиты Русского государства от набегов степных кочевников). Основные от-



Указатель г.Дмитровград

расли: пищевая, мукомольно-крупяная, комбикормовая, полиграфическая. Наиболее крупные предприятия: АО «Сахарный з-д «Никифоровский», АО «Никифоровский комбикормовый з-д», АО «Никифоровская МПМК», ГП «Никифоровская типография». Выпускаемая продукция: сахар, комбикорм, хлебобулочные изделия, колбасные изделия, безалкогольные напитки, твердое топливо, бланочная продукция. В Д. имеются: 2 средние школы, детская музыкальная и спортивная школы, библиотека, 2 дома культуры. Издается газета «Знамя».

ДМИТРИЕВ - ЛЬГОВСКИЙ

Город, адм. центр Дмитриевского р-на Курской обл., в 120 км к С.-З. от Курска.


Расположен на юго-зап. окраине Среднерусской возв., на р.Свапе (басс. Днепра). Ж.-д. станция на линии Брянск - Львов. Численность населения - 11,2 тыс. чел. Орган законодательной власти - городская Дума, избираемая сроком на 4 года. Орган исполнительной власти - Городская администрация, возглавляемая Главой администрации, избираемым сроком на 4 года. Первое упоминание о Дмитриеве на Свапе - городе-крепости относится к XII в. Дмитриев

на Свапе неоднократно разорялся и почти обезлюдел. В XVII в. на его развалинах возникает поселение, которое впоследствии стало именоваться экономическим с.Дмитриевским. В 1779г. указом Екатерины II село было реорганизовано в уездный г. Дмитриев Курского наместничества. В 1784 г. город был переименован в Дмитриев-на-Свапе. Д. расположен рядом с территорией крупнейшего в мире железнорудного басс. Курской магнитной аномалии. Название Д.-Л. получил в годы Великой Отечественной войны. Достопримечательность - церковь Иоанна Богослова (1828г.). Основная отрасль промышленности - пищевая. Крупные предприятия: АО «Дмитриевский маслосырзавод», АО «Дмитриевский мясокомбинат», АО «Дмитриевский консервный з-д», АО «Дмитриевское ХПП». Выпускаемая продукция: масло животное, сыр, казеин технический, мясо, колбасные изделия, жир пищевой, едкие животные корма, консервы, безалкогольные напитки, комбикорма. Также действуют: АО «Дмитриевский з-д «Лесхозмаш» (сельхозмашины, машины лесопосадочные, вышки пожарные), АО «Дмитриевский обозный з-д» (повозка развозная, колесо товарное), Дмитриевское предприятие коммунальных электрических и тепловых сетей (пр-во тепловой и электроэнергии). В Д.-Л. имеются: 2 общеобразовательные школы, сельскохозяйственный техникум, ПТУ, Дом культуры, государственный краеведческий музей. Издается газета.

ДМИТРОВ

Город, адм. центр Дмитровского р-на Московской обл., в 65 км к С. от Москвы.

Расположен на р. Яхроме (бассейн Волги) и канале им. Москвы, в месте где р. Яхроме выходит за пределы Клинско - Дмитровской гряды на Приволжскую низм. Ж.-д. станция на линии Москва - Кимры. Порт на канале им. Москвы. Основан в 1154г. Численность населения - 64,4 тыс. чел. Орган законодательной власти - районный Совет депутатов, избираемый сроком на 4 года. Орган исполнительной власти -



Герб г.Дмитриев-Льговский



Герб г.Дмитров

Администрация р-на, возглавляемая Главой р-на, избираемым сроком на 4 года. Основан князем Юрием Долгоруком как форпост Владимиро-Суздальской земли, назван князем по второму (христианскому) имени сына Дмитрия (будущего князя Всеволода Большое Гнездо). В нач. XIII в. отошел к Переяславию. В 1301 г. в Д. прошел княжеский съезд. В 1-й пол. XIV в. Д. входил в состав Галицко - Дмитровского княжества. С 1364 г. - в составе Московского княжества, с кон. XIV в. - центр удельного княжества, в сер. XV в. отошел к великокняжеским владениям. В XV - 1-й пол. XVI вв. Д. - один из крупнейших городов Русского гос-ва, важный торговый центр (основные товары: соль, рыба, хлеб). Со 2-й пол. XVII в. начинается экономический подъем Д., который ко 2-й пол. XVIII в. по хозяйственному развитию вышел на одно из первых мест среди городов Подмоскovie. Здесь действовали 5 кожевенных, 5 солодовенных з-дов, гончарный з-д, 5 мельниц, развивалось текстильное пр-во. С 1781 г. - уездный город Московской губернии. В 1898 г. был открыт чугунолитейный завод. С открытием в 1900 г. Савеловской ж. д. Д. приобрел важное транспортное значение. К 1912 г. крупнейшими предприятиями города были суконная и ткацкая фабрики. Развитию Д., изменению его функций способствовало строительство канала Москва - Волга. Достопримечательности: Успенский собор (XVI в.), Борисо-Глебский монастырь (XVI в.), Введенская церковь (1766 г.), Троицко-Тихвинская церковь (1794-1801 гг.). Основные отрасли: машиностроение, стройиндустрия, легкая промышленность. Наиболее крупные предприятия: АО «ДОЗАКЛ» (упаковочные материалы на основе алюминиевого проката, полиграфические пластины), АО «ДЗФС» (консольно-фрезерные станки, специальные станки), з-д МЖБК (сложные мостовые конструкции), АО «Юниор» (утепленная одежда), АО «Дмитровский трикотаж». В Дмитровском р-не расположены 2 центра традиционного народного ремесла: астрцовской металлической игрушки (с. Астрцово) и «камушного» народного промысла (с. Костино). В Д. имеются: филиалы и ф-ты Московской государственной академии приборостроения и информатики, Московского института строительства и коммунального хоз-ва, Астраханского технического университета, Российской международной академии туризма, Современного гу-

манитарного университета, политехнический колледж, рыбопромышленный техникум, Яхромский совхоз-техникум, 51 общеобразовательная школа (включая р-н), профтехучилище, медицинское училище, 7 музыкальных школ, художественная школа, Дворец культуры, 2 театра-студии, городской музей, музей-заповедник «Дмитровский Кремль».

ДМИТРОВСК-ОРЛОВСКИЙ

Город, адм. центр Дмитровского р-на Орловской обл., в 91 км к Ю.-З. от Орла.

Расположен на р. Нерусса (басс. Днепра), в 32 км от ж.-д. станции Комаричи на линии Брянск - Львов. Численность населения - 7 тыс. чел. Орган законодательной власти - городской Совет народных депутатов, состоящий из 15 чел., избираемых сроком на 4 года. Орган исполнительной власти - Администрация города, возглавляемая Главой администрации, избираемым сроком на 4 года. Основан в 1715 г. как с. Дмитровское молдавским господарем Дмитрием Кантемиром. В 1782 г. село преобразовано в уездный г. Дмитровск Орловского наместничества. К 1889 г. в Д. действовали 63 кустарных предприятия, в т.ч. маслобойные, мукомольные, по выделке овчины, гончарные и др. В 1929 г. переименован в Д.-О. Достопримечательности: музей-усадьба Д. Кантемира, церковь Дмитрия Солунского (1723 - 1726 гг.). В Д.-О. действуют предприятия: пенькозавод (пеньковолокно), кирпичный з-д (кирпич керамический), ф-ка нетканых материалов (нетканое полотно из искусственного волокна), молокозавод (молочные продукты, масло, сыр), райпищекомбинат (колбасные изделия, консервированная продукция). В городе имеются: сельское ПТУ, 2 общеобразовательные школы, Дом культуры. Издается газета «Авангард».

ДНО

Город, адм. центр Дновского р-на Псковской обл. в 113 км к В. от Пскова.

Расположен в Шелонской низм. Узел ж.-д. линий (на Псков, Бологое, Витебск, Санкт-Петербург). Основан в 1925 г. Численность населения - 12 тыс. чел. Орган законодательной власти - Собрание депутатов р-на, избираемое сроком на 4 года. Орган исполнительной власти - Администрация р-на, возглавляемая Главой администрации, избираемым сроком на 4 года. Впервые деревни Дно и Дно Малое (или Донцо Меньшое), расположенные на месте совр. города, упоминаются в новгородских писцовых книгах в нач. XVI в. В них насчитывалось не больше двух десятков дворов, большинство из которых числились за Великим князем Московским. Позже деревни слились в селцо. В сер. XVI в. здесь была построена деревянная церковь Михаила Архангела. В 1897 г. через Д. прошла ж.д. Бологое - Псков, появилось паровозное депо. В 1925 г. Д. получил статус города. В годы Великой Отечественной войны был оккупирован с июля 1941 г. по февраль 1944 г. В Д. расположены крупные ж.-д. предприятия: локомотивное и вагонное депо и др. Также действуют: АО «Керамит» (керамические изделия), цех з-да «Электросила» (автотранспортное предприятие),

МП «Льнозавод «Дновский», АО «Дновский молочный з-д». В Д. имеются: ПТУ, 4 общеобразовательные школы, детская музыкальная школа, библиотека, Центр досуга. Издается газета «Дновец».

ДОБРИНКА

Поселок городского типа, адм. центр Добринского р-на Липецкой обл.

Численность населения - 9 тыс. чел. Ж.-д. станция на линии Грязи - Поворино. В 1884 г. в Д. родился литературный критик, писатель А.К. Воронский. В 1888-1889 гг. на ж.-д. станции Добринка работал ночным сторожем М. Горький. С 1934 по 1954 гг. Д. являлась центром Добринского р-на в составе Воронежской обл., а с 1954 г. - в составе Липецкой обл. В р-не преобладает сельскохозяйственное пр-во. Наиболее крупными предприятиями являются: АО «ЛЯКТО» (производство масла, сыра, сухого молока), АО «Добринская швейная фабрика», АО «Добринский райпромкомбинат». Имеются 2 средние общеобразовательные школы, музыкальная школа, Дом культуры, библиотека. Издается газета «Добринские вести».

ДОБРЯНКА

Город, адм. центр Добрянского р-на Пермской обл., в 91 км к С. от Перми.

Расположен на Ср. Урале, пристань на Камском водохранилище, в 6 км от одноименной конечной ж.-д. станции на ветке от линии Пермь - Кизел. Природно-ландшафтные достопримечательности: Луневские горы, озера Дурнятской котловины. Основан в 1943 г. Численность населения - 65,1 тыс. чел. Орган законодательной власти - городская Дума, избираемая сроком на 4 года. Орган исполнительной власти - Администрация города, возглавляемая Главой городского самоуправления, избираемый сроком на 4 года. Первые упоминания о Д. относятся к 1623 г. В 1752 г. в Д. Строгановыми был построен медеплавильный и железодельный з-д (позднее ставший только железодельным). Добрянское железо поставлялось на строительство Новодевичьего монастыря (г.Москва, 1764г.), Зимнего дворца (г.Санкт-Петербург, 1765г.), Московской оранжереи графа



Герб г.Добрянка



Герб г.Долгопрудный

А.С.Строганова. В Д. родился врач, один из основоположников гигиены в стране, Григорий Витальевич Хлопин (1863-1929гг.). В 1943 г. Д. был присвоен статус города. В 1948-1956 гг. в связи со строительством Камской ГЭС оборудование железодельного з-да было вывезено, т. к. он попал в зону затопления. В Д. в основном представлены предприятия топливно-энергетической и лесной промышленности, наиболее крупные из них: АО «Пермская ГРЭС», АО «Лукойл-Пермь», НГДУ «Полазнанефть», АО «Каманефть», АО «Таборский ЛПХ», АО «ДСК», АО «Леском». В Д. имеются: школа искусств, музыкальная школа, Дом культуры, центр творчества и досуга, библиотека, краеведческий музей, выставочный зал. Издается газета «Камские зори».

ДОЛГОПРУДНЫЙ

Город в Московской обл., в 20 км к С. от Москвы.

Расположен на окраине Мещерской низм. Ж.-д. станция на линии Москва - Дмитров. Основан в 1957 г. Численность населения - 70,4 тыс. чел. Орган законодательной власти - Городской Совет, избираемый сроком на 4 года. Орган исполнительной власти - Администрация города, возглавляемая главой города, избираемый сроком на 4 года. В XVII-XIX вв. на месте Д. находилась усадьба Виноградово на Долгих прудах. В XVII в. усадьбой владел А.С.Пушкин, затем - его родственники, с 1729 г. - князь В.В. Долгоруков, с 1758 г. - А.И.Глебов, с 1790 г. - Е.И.Бенкендорф. Здесь бывали Вяземские, Голицыны, Карамзины, А.И.Крылов. В 1905 г. имение было сожжено крестьянами. В нач. XX в. близ Виноградово прошла ветка ж. д. на Савелово. В 1931 г. возник пристанционный поселок (в 1935-1938 гг. - п. Дирижаблестрой), где были построены первая отечественная опытная дирижаблестроительная верфь, газовый з-д, агрохимическая опытная станция. В 1957 г. поселок получил статус города Д. В 1963 г. Д. стал городом областного подчинения. Достопримечательности: Котовская церковь Спаса Нерукотворного (1684г.), Павельцевская церковь Спаса Нерукотворного (XVIII в.), Лихачевская церковь



Долгопрудный. Дом культуры «Водник»

Геorgia Победоносца (1774г.), церковь преподобного Сергия Радонежского (1903г.). В Д. в основном представлены: машиностроение, строительная, судоремонтная и химическая промышленность. Наиболее крупные предприятия: 3-д тонкого органического синтеза (фармацевтическая продукция, парфюмерия); Долгопрудненское НПО (продукция оборонного назначения, оборудование для авиационной, вагоностроительной промышленности), комбинат строительных изделий (колонны и фермы для перекрытий промышленных конструкций); 3-д нестандартных деревянных конструкций (оконные, дверные блоки, стройматериалы); Хлебниковский кирпичный 3-д; Московский камнеобрабатывающий комбинат (изделия из гранита, мрамора, известняка); Хлебниковский машиностроительно-судоремонтный завод (ремонт судов, изготовление топливной аппаратуры для дизельных двигателей). В Д. находятся: НИИ органических полупродуктов (разработка и выпуск лекарственных препаратов, разработка технологий тонкого органического синтеза), Московский физико-технический институт (МФТИ), Долгопрудненское конструкторское бюро автоматики (ДКБА), Центральная аэрологическая обсерватория (ЦАО). Народные промыслы в Д. представляет предприятие «Русская коллекция», основанное на федоскинском промысле. В Д. имеются: авиационный техникум, школа искусств, театр, Дом народного творчества, Дом культуры, историко-художественный музей, Дом любителей книги. Издается газета «Долгопрудненская страница». В Д. проводятся Международный юношеский фестиваль пианистов и виолончелистов им. С. С. Прокофьева, Международный фестиваль духовых оркестров, Международный рок-марафон «Рок без наркотиков».

ДОЛИНСК

Город, адм. центр Долинского р-на Сахалинской обл., в 43 км к С. от Южно-Сахалинска.

Расположен на вост. побережье острова Сахалин. Ж.-д. станция на линии Корсаков - Александровск-Сахалинский. Численность населения - 34,1 тыс. чел. (включая р-н). Орган законодательной власти - районное Собрание, избираемое сроком на 4 года. Орган исполнительной власти - Администрация р-на, возглавляемая Мэром. Основан в 1884г.

(в период начала хозяйственного освоения Сахалина Россией) ссыльными поселенцами на месте анайского селения Сияча (Сианза) как с. Галкино-Враское. В 1884-1905гг. селение входило в состав Корсаковского округа, через него проходил главный тракт Юж. Сахалина, соединяющий пост Корсаковский с селением Найбучи. В 1905г., на завершающем этапе русско-японской войны, на территории Долинского р-на велись боевые действия русских партизанских отрядов. По Портсмутскому мирному договору 1905г. юж. часть Сахалина отошла к Японии. На территории Юж. Сахалина было образовано губернаторство Карафуто. Селение Галкино-Враское получило название Отиай. В 1911г. ветка ж.д. Тохара - Саказхама (ныне с. Стародубское) соединила селение Отиай с адм. центром губернатора. В 1920-1930-е гг. Отиай стал городом, являвшимся центром одноименной волости и входившим в состав уезда Тохара. Здесь была построена бумажная ф-ка «Одзи», развивалась угольная, рыбная, лесная, бумажная, деревообрабатывающая промышленность, сельское хоз-во. В августе 1945г. Юж. Сахалин был освобожден советскими войсками и вошел в состав СССР. В 1946г. Отиай переименован в Д., ставший центром Долинского р-на. Достопримечательности: заказники «Изюбровый» и «Лосось» (площадью по 40 тыс. га каждый). В 1890г. Галкино-Враское посетил А.П.Чехов. В Долинском р-не действуют предприятия пр-ва строительных материалов, деревообрабатывающей и рыбной промышленности: Углезаводский 3-д железобетонных изделий (неопорбетон), АО «РПК «Стародубское» (лов и переработка морской рыбы), 3 рыбообразовных 3-да, Долинский лесхоз (пиломатериалы). В Д. и р-не имеются: 2 профессиональных училища, 12 общеобразовательных школ, 3 музыкальные и художественные школы, Дом культуры, 3 дома творчества, станция юных техников. Издается газета «Долинская правда». Д. имеет город-побратим Наеро (Япония).

ДОМБАРОВСКИЙ

Поселок городского типа, адм. центр Домбаровского р-на Оренбургской обл.

Ж.-д. станция Профинтерн. Численность населения - 10,2 тыс. чел. В 1927г. был образован Домбаровский р-н с центром в п. Профинтерн, который в 1939г. получил статус поселка городского типа и был переименован в Д. В 1954-1955гг. был перевалочной базой для первоцелинников Казахстана. В Д. действуют предприятия: АО «Домбаровская агропромтрансхимия», лесхоз, 4 мельницы, хлебоприемный пункт. В Д. имеются: филиал профессионального лицея, 2 общеобразовательные школы, музыкальная школа, Дом культуры и досуга. Издается газета «Восход».

ДОМОДЕДОВО

Город, адм. центр Домодедовского р-на Московской обл., в 37 км к Ю. от Москвы.

Ж.-д. станция на линии Москва-Кашира. Аэропорт. Численность населения - 56,6 тыс. чел. Был основан в 1900г. как поселок и назван по близлежащему селу. Статус города получил в 1947г. Памятники архитектуры: с. Домодедово,



Герб г. Домодедово

Никольская церковь, церковь Михаила Архангела, Покровская церковь, усадьба Пржевальских (п. Константиново), усадьба Архангельское. Промышленность Д. представлена машиностроительным з-дом, шерстопрядильной ф-кой, предприятиями по пр-ву стройматериалов

ДОНЕЦК

Город. в Ростовской обл., в 171 км к С. от Ростова-на-Дону.

Расположен у сев.-вост. отрогов Донецкого кряжа, на р. Северский Донец (правый приток Дона), в 8 км от ж.-д. станции Изварино на линии Лихая - Роданово. Основан в 1955 г. Численность населения - 54,7 тыс. чел. Орган законодательной власти - городская Дума, избираемая сроком на 4 года. Орган исполнительной власти - Администрация города, возглавляемая Мэром, избираемым сроком на 4 года. Д. был основан донскими казаками в 1681 г. как станица Гундоровская. С кон. XIX в. - горняцкий поселок. В 1951 г. п. Гундоровка получил статус города районного подчинения в составе Каменского р-на, а в 1955 г. Гундоровка был переименован в Донецк. Основная историческая достопримечательность города - Успенская церковь, построенная в 1897 г. В Д. представлены машиностроение, угольная, легкая и пищевая промышленность. Наиболее крупные предприятия: АО «Шахта «Западная» (добыча коксующегося угля), АО «Донецкая» (обогащение коксующегося угля), АО «Донецкий экскаватор», АО «Донецкая мануфактура», АО «Донецкий хлеб». В Д. имеются: ДК «Шахтер», Детская школа искусств, парк культуры и отдыха. Издаются газеты: «Донецкий рабочий», «Наше зеркало».

ДОНСКОЙ

Город в Тульской обл., 66 км к Ю.-В. от Тулы.

Расположен в верховьях р. Дон, в пределах подмосковного угольного басс. Ж.-д. станция (Бобрик-Донской) на линии Тула - Рязжск. Численность населения - 72,1 тыс. чел. Орган законодательной власти - муниципальный Совет, состоящий из 10 депутатов и Главы Донского муниципального образования, избираемых сроком на 4 года. Орган

исполнительной власти - Администрация муниципального образования, возглавляемая Главой муниципального образования, избираемым сроком на 4 года. Известен со 2-ой половины XVIII в. как с. Бобрики, принадлежавшее графам Бобринским. В 1881 г. близ него было открыто месторождение бурых углей; к 1883 г. были сооружены шахта и 2 штольни, вокруг которых сложился горняцкий поселок. С 1929 г. - поселок Д., с 1939 г. - город. Достопримечательности: бывшее родовое имение графов Бобринских в п. Бобрик-Гора, где сохранилась Спасская церковь (1778 г.) и усыпальница графов (нач. XIX в.). Крупные предприятия: АО «Донской з-д радиодеталей», АО «Северо-Задонский конденсаторный з-д», АО «Северо-Задонский экспериментальный з-д», АО «Донской з-д «Стройтехника», з-д железобетонных конструкций, АО «Донская обувь», АО «Докофа», АО «Донская мебель». Выпускаемая продукция: электродвигатели для бытовой техники, конденсаторы, мостовые и башенные краны, угольные комплексы, проволока, гвозди, железобетонные и столярные изделия, обувь, кожгалантерейные и чулочно-носочные изделия. В Д. имеются: техникум информатики и вычислительной техники, техникум электронных приборов, 4 ПТУ, 13 средних школ, 2 детские школы искусств, историко-мемориальный комплекс «Бобрики», театр, культурно-информационный центр, 10 библиотек. Издается «Донская газета».

ДОРОГОВУЖ


Город, адм. центр Дорогобужского р-на Смоленской обл., в 125 км к В. от Смоленска.

Расположен на Смоленско-Московской возв. Пристань в верховьях р. Днепр. Ближайшая ж.-д. станция (Сафоново на линии Смоленск-Вязьма) находится в 22 км от Д. Численность населения - 13,5 тыс. чел. Впервые упоминается в 1150 г. в грамоте князя Ростислава. В 1238 г. был сожжен войсками Батыя, в XV-XVII вв. подвергался нападениям Польши и Литвы. Перешел к русскому гос-ву в 1667 г. благодаря подписанию Андрусовского перемирия. Во время Отечественной войны 1812 г. был сожжен, восстановлен в течение XIX в. Во время Великой Отечественной войны был оккупирован немецко-фашистскими войсками (1941-1943 гг.), являлся центром партизанской борьбы. Восстановлен в 50-е годы. Памятник архитектуры - усадьба купца И.С. Барышникова (кон. XVIII - нач. XIX вв., с. Алексино). Промышленность Д. представлена льноперерабатывающим, сыродельным, кирпичным з-дами, предприятиями по пр-ву мебели.

ДРЕЗНА

Город. в Московской обл., в 83 км к В. от Москвы, в 10 км к Ю.-З. от Орехово-Зуева.

Расположен на безлесной низменной равнине, на одноименной реке (правый приток Клязьмы). Ж.-д. станция на линии Москва - Нижний Новгород. Численность населения - 12,2 тыс. чел. Орган исполнительной власти - Администрация города, возглавляемая Главой администрации, назначаемый Главой р-на. Возник в 1897-1898 гг. близ одноименной ж.-д.



Герб г.Дрезна

станции как поселок при ткацко-прядельной ф-ке Зиминых. С 1940 г. - город. Совр. Д. - центр текстильной промышленности. Крупное предприятие - АО «Дрезненская прядельно-ткацкая ф-ка» (выпуск суровых хлопчато-бумажных тканей, товарная хлопчато-бумажная пряжа). В Д. имеются: 2 общеобразовательные школы, школа искусств, клуб им. Г. С. Волкова. Издается газета «Подмосковный городок».

ДУБНА

Город в Московской обл., в 115 км к С. от Москвы.

Расположен на Волге, недалеко от впадения в нее р. Дубна. У Д. начинается канал им. Москвы (пристань Большая Волга). Численность населения - 67,8 тыс.чел. Орган законодательной власти - городская Дума, избираемая сроком на 4 года. Орган исполнительной власти - Администрация города, возглавляемая Мэром, избираемым сроком на 4 года. Город Д. был основан в 1956 г. в связи со строительством Объединенного института ядерных исследований. Здесь был построен крупнейший в то время синхротрон (мощность 10 млрд. электрон-вольт). В 1957 г. в черту города были включены близлежащие населенные пункты: Большая Волга, Александровка, Козляки, Новоиваньково, Ратмино, Юркино. В 1960 г. в черту Д. вошел г.Иваньково, основанный в связи со строительством Ивань-



Дубна. Историко-ландшафтный заповедник

ковского гидроузла с гидроэлектростанцией на Волге. Достопримечательности: историко-ландшафтный заповедник «Ратминская стрелка». Совр. Д. - центр фундаментальных исследований в области физики элементарных частиц и ядерной физики. В Д. преобладают: машиностроение и приборостроение. Наиболее крупные предприятия: АО «Дубненский машиностроительный з-д» (пр-во летательных аппаратов, вездеходы), Государственное машиностроительное конструкторское бюро «Радуга» (разработка образцов авиационной техники, вооружения, систем приема спутникового телевидения), АО «Приборный з-д «Тензор» (пр-во систем охранной сигнализации и пожаротушения, водоочистных фильтров), АО «Научно-производственный центр «Аспект» (спектрометрическая аппаратура и системы контроля за легальным и нелегальным перемещением ядерных материалов), Центр космической связи «Дубна» (услуги в области связи, передачи информации и программ телевидения). В Д. имеются: Объединенный институт ядерных исследований, Международный университет природы, общества и человека «Дубна», филиал НИИ ядерной физики МГУ, филиал Московского государственного института радиоэлектроники и автоматики. Издается 6 газет, в том числе газеты: «Площадь Мира», «Вести Дубны». Проводятся Международные и Всероссийские фестивали классической музыки, хорового пения, конкурсы современного бального танца. Д. имеет город-побратим Ла Кросс (штат Висконсин, США).



Дубна. Жилой квартал



Герб г.Дубна

ДУБНА

Поселок городского типа, адм. центр Дубенского р-на Тульской обл.

Численность населения - 6 тыс. чел. Основан в 1740 г. как поселок при Дубенском чугунолитейном з-де, начавшем работу в 1729 г. В 1924 г. Д. был преобразован в поселок городского типа и стал центром Дубенского р-на. Во время Великой Отечественной войны в 1941 г. поселок был оккупирован немецко-фашистскими войсками. Достопримечательности: церкви - Борисоглебская (1804 г., с. Поречье), Михайло-Архангельская (1832 г., д. Бабошино), Никольская (кон. XVIII в., с. Панковичи), Никольская (д. Карачево), храм Иоанна Богослова (с. Протасово), городище у д. Тимофеевка (XII-XIV вв.). Д. - центр сельскохозяйственного р-на (зерновые, зернобобовые и кормовые культуры, мясомолочное животноводство). В Д. действует АО «Дубенский карьер» (добыча керамзитовых глин). В Д. и р-не имеются: 6 средних, 2 основных общеобразовательных учреждения, детская музыкальная школа, Дом школьника, центр культуры и досуга, историко-краеведческий музей, библиотека. Издается газета «Наследие».

ДУБОВКА

Город, адм. центр Дубовского р-на Волгоградской обл., в 52 км к С.-В. от Волгограда.

Пристань на правом берегу Волгоградского водохранилища. Численность населения - 13,9 тыс. чел. В 1734 г. стал городком волжских казаков. Статус города получил в 1803 г., потом числился посадом и в 1922 г. вновь стал городом. В XIX в. были открыты училища, школы, больницы, общественные банки. Промышленность Д. представлена 3-мя: металлоизделий, рыбным, плодоперерабатывающим, деревообрабатывающим; ковроткацкой ф-кой.


ДУБРОВКА

Поселок городского типа, адм. центр Дубровского р-на Брянской обл., в 81 км к С.-В. от Брянска.

Расположен на левом берегу р. Сеща. Основан в 1868 г. Численность населения - 9,4 тыс. чел. Возник как поселение в связи со строительством Орловско - Витебской ж.д. В 1881 г. была открыта почтовая станция. В 1913 г. в Д. действовали шпагатная ф-ка, хлопкочесальное заведение. С 1920 г. - центр Алешинской волости, с 1924 г. - центр Дубровской волости, с 1929 г. село Д. - районный центр Западной обл. С 1931 г. - поселок городского типа. В Д. действуют предприятия: АО «Дубровская мебельная ф-ка», АО «Радуга» (швейные изделия), АО «Дубрава» (шпагат), АО «Дубровкамолпром», спиртзавод «Дубровский». В Д. имеются: 2 средние школы, детская школа искусств, Дом культуры, 2 библиотеки. Издается газета «Знамя труда».

ДУДИНКА

Город, адм. центр Таймырского (Долгано-Ненецкого) а. о., в 2021 км к С. от Красноярска.



Дудинка. Речной вокзал

Расположен за Полярным кругом, на правом берегу Енисея, вблизи устья р. Дудинка. Д. - аванпорт Норильска. Численность населения - 27,6 тыс. чел. Орган законодательный власти - городское Собрание, избираемое сроком на 4 года. Орган исполнительной власти - Администрация города, возглавляемая Главой администрации, избираемым сроком на 4 года. Основан в 1667 г. как ясенное зимовье стрелецким начальником Иваном Сорокиным. В 1828 г. с. Дудинское стало адм. центром Дудинского участка Туруханского края. С 1930 г. с. Дудинское - центр Таймырского а. о. В 1936 г. был построен 1-й морской причал. В 1937 г. была построена ж.д. Дудинка-Норильск. В 1951 г. селу был присвоен статус города. В 1968-1969 гг. построен газопровод «Мессоха - Дудинка - Норильск». В годы Великой Отечественной войны был расширен морской порт. Достопримечательности: Введенская церковь (1770 г.) В Д. жил русский полярный путешественник Н.А.Бегичев. Основные отрасли промышленности: геологоразведка и строительство. Наиболее крупные предприятия: АО «Таймырнефтегазгеология» (поиск и разведка газовых месторождений, добыча, переработка, транспортировка нефти, конденсата, газа), АО «Таймыргеофизика» (геофизические исследования при изучении недр, поиск и разведка нефтяных и газовых месторождений), «Тапсу» и «ПСМО-36» (строительство основных объектов производственного и непроизводственного назначения). Также действуют: Дудинский морской порт (обработка морских судов), АО «Норильский комбинат» и торговый дом «Таймыр» (продукты питания и товары народного потребления). В Д. имеются: сельскохозяйственный техникум, 6 общеобразовательных школ, 2 детские школы искусств, научно-методический центр, Дом культуры, театр юного зрителя, музей истории Дудинского порта, краеведческий и литературный музеи, 7 библиотек, центры народного и детского творчества, Детский юношеский центр туризма и краеведения. Издается газета «Таймыр».

ДУМИНИЧИ

Поселок городского типа, адм. центр Думиничского р-на Калужской обл.

Основные отрасли: машиностроение, деревообрабатывающая промышленность. Крупнейшие предприятия: АО «Ду-

миничский з-д» (чугунная и полиэтиленовая сантехника), АО «Новослободский машзавод», АО «Чернышенский лесокombинат» (пиломатериалы, фанера, паркет), АО «Думиничский сельхозлес» (пиломатериалы), АО «Лес» (брус, досочка тарная), АО «Паликский кирпичный з-д» (красный кирпич). Действуют также предприятия: АО «Думиничский молзавод», АО «Думиничский мясокомбинат». В Д. и р-не имеются: детская школа искусств, 18 домов культуры, 3 клуба, 17 библиотек. Издаётся газета «Думиничские вести». Сохранился вид декоративно-прикладного народного искусства - Хлудненская глиняная игрушка (д. Хлуднево).

ДУХОВНИЦКОЕ

Посёлок городского типа, адм. центр Духовницкого р-на Саратовской обл.

Расположен в сев. части Саратовской обл., на левом берегу р.Волги. Основан в 1778г. Численность населения - 17,4 тыс. чел. (включая р-н). Д. был основан в 1778г. раскольниками - переселенцами из Центральной России. В 1918г. Д. посетили нарком по военным делам Л.Д. Троцкий и поэт Демьян Бедный. В 1928г. был образован Духовницкий р-н с центром в Д. Достопримечательности: церковь Покрова Божьей Матери (1826г., с.Липовка), церковь Рождества Пресвятой Богородицы (1830г., с.Никольское). В Д. преобладает сельское хоз-во. В р-не имеются: 18 общеобразовательных и одна заочная школа, 19 библиотек, музыкальная школа, народный музей краеведения. Издаётся газета «Авангард».

ДУХОВЩИНА

Город, адм. центр Духовщинского р-на Смоленской обл., в 86 км к С.-В. от Смоленска.

Расположен на З. Смоленско-Московской возв., на р.Царевич (приток р. Вить), в 23 км к С.-З. от ж.-д. станции Ярцево на линии Вязьма - Смоленск. Орган законодательной власти - районный Совет депутатов. Орган исполнительной власти - Администрация р-на, возглавляемая Главой администрации. Численность населения - 5,6 тыс. чел. Д. упоминается в исторических документах с XVII в. Во 2-ой половине XVII в. присоединена к Русскому гос-ву, была приписана к дворцовым селам, стала центром стана, затем волости. С 1775г. Д. - уездный город Смоленского наместничества, в 1780г. был утверждён герб. Во время Отечественной войны 1812г. Д. был сожжён, а в 1816г. восстановлен. В годы Великой Отечественной войны в 1941-1943 гг. Д. был оккупирован немецко-фашистскими войсками. В Д. в основном представлены предприятия по переработке сельскохозяйственной продукции, наиболее крупные из которых: АО «Руслан» (переработка молока, выпуск твердых сыров и цельномолочной продукции), АО «Духовщиначлен» (переработка льно-сырья), ОАО «Духовщинский лесхоз» (заготовка и переработка древесины). В Д. имеются: школа, профессиональное училище, Дом культуры, 2 библиотеки, му-

зыкальная школа, историко-краеведческий музей. Издаётся «Районная газета».

ДЮРТЮЛИ

Город, адм. центр Дюртюлинского р-на Республики Башкортостан, в 124 км к С.-З. от Уфы.

Расположен в Предуралье, на левом берегу р.Белая (пристань), в 90км от ж.-д. станции Нефтекамск - конечной станции на ветке от линии Агрыз - Дружинино. Численность населения - 63 тыс. чел. Орган законодательной власти - городской Совет, избираемый сроком на 4 года. Орган исполнительной власти - Администрация города и р-на, возглавляемая Главой администрации. В кон. XIX в. с.Дюртюли было крупным торговым и грузоотправным центром благодаря пристани на р.Белой. В 1930г. образован Дюртюлинский р-н. С 1964г. - посёлок городского типа Д. С 1989г. - город. Основная отрасль промышленности - нефтегазодобывающая. Крупное предприятие - нефтегазодобывающее управление «Чекмагушнефть» АНК «Башнефть». Действуют также предприятия: стройфирма «Дюртюлистрой», АО «Стронег» (автотранспортное предприятие), АО «Дюртюлинский комбинат молочных продуктов», комбикормовый з-д, элеватор, крупозавод, мясокомбинат. В Д. имеются: филиал Октябрьского нефтяного колледжа, отделение Башкирского экономикоюридического колледжа, пункт дистанционного обучения Уфимского филиала Московского современного гуманитарного института, ПТУ, 58 общеобразовательных школ (включая р-н), 2 детские музыкальные школы, художественная школа, историко-краеведческий музей, клуб, 3 библиотеки.

ДЯТЬКОВО

Город, адм. центр Дятьковского р-на Брянской обл., в 47 км к С. от Брянска.

Расположен на юж. склонах Смоленско-Московской возв. Транспортный узел (ж.-д. линия Брянск-Людиново). Численность населения - 35 тыс.чел. С 1626г. Д. известен как деревня. В 1810г. село получило статус города. Достопримечательность - музей хрусталя. Основное промышленное предприятие Д. - хрустальный з-д, основанный в 1790г. И.А.Мальцовым на берегу р.Дятьковка.



Нефть - главное богатство г.Дюртюли

Е

ЕГОРЬЕВСК

Город, адм. центр Егорьевского р-на Московской обл.

Расположен в 114 км к Ю.-В. от Москвы, на правом берегу р.Гуслянка. Ж.-д. станция на линии Воскресенск - Куровская. Численность населения - 104,7 тыс. чел. (включая р-н). Орган законодательной власти - Совет депутатов, состоящий из 17 депутатов, возглавляемый Главой администрации р-на. Орган исполнительной власти - Администрация р-на, возглавляемая Главой администрации. С 1462 г. известен как с.Высокое. В XVI в. в с.Высоком была построена деревянная церковь в честь святого великомученика Георгия Победоносца. С постройкой церкви село часто называли Егорье Высокое или Егорий Высокий. В 1778 г. по Указу Екатерины III с.Высокое было переименовано в г.Егорьевск. Достопримечательность: деревянная Казанская церковь (1790 г.). В 1921-1923 гг. в Е. жил летчик В.П.Чкалов. В Е. представлена легкая и текстильная промышленность, станкостроение и металлообработка, машиностроение, деревообрабатывающая промышленность. Наиболее крупные предприятия: АО «Егорьевский хлопчатобумажный комбинат», АО «Егорьевский з-д асбестовых технических изделий», АО «Егорьевский станкостроительный з-д «Комсомолец». В р-не имеются: 23 крупных и 395 малых промышленных предприятий, 64 предприятия общественного питания, 84 предприятия бытового обслуживания, 12 коллективных сельскохозяйственных АО в том числе птицефабрика и рыбокомбинат. В Е. имеются: 5 высших учебных заведений (Технологический институт Московского государственного технологического университета «СТАНКИН», Учебно-консультационный пункт Московского института коммунального хозяйства и строительства, представительство Раменского филиала Современного гуманитарного университета, филиал Московского социально-гуманитарного института, филиал Московского государственного открытого

педагогического университета), 4 средних специальных учебных заведения (текстильный техникум, медучилище, авиационный технический колледж гражданской авиации, музыкальное педагогическое училище), 32 общеобразовательные школы, гуманитарная гимназия, музыкальная школа, школа искусств, библиотека, историко-художественный музей, Дом культуры, кинотеатр. Издается газета «Знамя труда».

ЕЙСК

Город в Краснодарском крае, в 240 км от Краснодара.

Расположен на С.-З. края, в 170 км от г. Ростов. Численность населения - 94,5 тыс. чел. Орган законодательной власти - городской Совет, состоящий из 20 депутатов, избираемых сроком на 4 года. Орган исполнительной власти - Администрация города, возглавляемая Главой города, избираемым



Герб г.Ейск



Панорама г.Ейск

сроком на 4 года. Е. был основан в 1848г. князем, генерал-фельдмаршалом, наместником на Кавказе Воронцовым В 1906г. в Е. был построен каботажный порт, в 1911г. открыта Ейская ж.д. В 1993г. Ейский порт получил статус международного грузового порта. В Е. похоронен И.М.Поддубный, получил образование первый Герой Советского Союза, летчик А.В. Ляпидевский, провел детские годы народный артист СССР, режиссер С.Ф. Бондарчук, родился и работал архитектором города Л.Р.Сологуб. В Е. представлены предприятия пищевой и легкой промышленности, машиностроения и металлообработки, промышленности строительных материалов, наиболее крупные из которых: АО «Ейский станкозавод», ГУП «Полиграфмаш», АО «Аттракцион», АО «Приазовская Бавария», АО «Пищекомбинат «Ей-Я», АО «Ейскмолоко». Предприятиями машиностроения и металлообработки выпускаются следующие виды продукции: агрегаты и запасные части для сельского хоз-ва, полиграфическая техника, парковые аттракционы, морские рыбодобывающие суда, стеклопластиковые катера и лодки, комбинированные отопительные аппараты, сейфы с замками повышенной секретности, садовоогородный инвентарь. Предприятия пищевой промышленности выпускают: молочную продукцию, хлебобулочные и кондитерские изделия, пиво и безалкогольные напитки, колбасы и мясные

полуфабрикаты, сухие животные корма, подсолнечное масло, ликероводочную продукцию. В городе имеются: педагогический и сельскохозяйственный колледжи, рыбопромышленный техникум, филиал Краснодарского высшего авиационного училища летчиков им. Серова, филиал Московского открытого государственного университета, филиал Кропоткинского юридического техникума, филиал Таганрогского радиотехнического университета, Государственный историко-краеведческий музей, Дворец культуры с народным театром оперетты. В Е. действуют: 2 санатория, работающие на природной иловой сульфидной грязи и на сульфидной хлоридо-натриевой и йодобромной минеральных водах, и 12 баз отдыха. Е. включен в список исторических населенных мест России. Издаются газеты: «Приазовские степи», «Пульс недели».

ЕКАТЕРИНБУРГ

Город, адм. центр Свердловской обл., в 1667 км к В. от Москвы.

Расположен на вост. склоне Ср. Урала, по берегам р.Исеть (приток Тобола). Крупный узел ж.-д. линий: Москва - Пермь - Тюмень; Москва - Казань - Е. - Каменск-Уральский - Курган; Полуночное - Серов - Нижний Тагил - Е. - Челябинск; Тавда - Ирбит - Е. Узел автодорог. В Е. имеется метрополитен. Основан в 1723г. Численность населения - 1320,7 тыс. чел. Орган законодательной власти - городская Дума, состоящая из 27 депутатов, избираемых сроком на 4 года. Орган исполнительной власти - Администрация города, возглавляемая Главой города, избираемым сроком на 4 года. Город был заложен в 1721г. В.Н.Татищевым как горнозаводской, культурный и торговый центр Урала. В 1723г. на р.Исеть начала работать 1-я очередь Казенного металлургического з-да. Исетский з-д и крепость при нем были названы Екатеринбургом (в честь Екатерины I). При основании города здесь разместилось Уральское горное управление, была создана Горнозаводская школа. В 1735г. был учрежден монетный двор (чеканка медной монеты). Близ Е. строились металлургические з-ды - Верх-Исетский, Верхнеуфалевский, вошедшие впоследствии в Е. В XVIIIв. в Е. возникла крупная промышленность по обработке камня (на гранитной



Ейск. Ночной порт



Герб Екатеринбургa

ф-ке с 1751 г. производили изделия из яшмы, малахита и др.) В кон. XVIII - нач. XIX вв. появились гончарные, кожевенные, мыловаренные, салотопенные, механический, винокурный з-ды; суконная, ватная, писче-бумажная ф-ки. В 1763г. от Москвы через Е. был проложен Сибирский тракт. С 1796г. - уездный город Пермской губернии. В 1803г. в Е. открылась 1-я типография, в 1832г. - больница. В 1834г. основан Горный музей, в 1836г. - обсерватория. С 1843г. стал работать профессиональный театр, в 1847 - контора Государственного коммерческого банка. В 1745г. в окрестностях Е. было обнаружено золото. С 40-х гг. XIX в. Е. становится центром металлообработки. К кон. XIXв. Е. - важный ж.-д. центр Урала (в 1878г. был соединен ж. д. с Пермью). С 1919г. - центр Екатеринбургской губернии, с 1923г. - Уральской обл. В 1924г. был переименован в Свердловск (в честь Я.М.Свердлова). В 1991 г. городу было возвращено его историческое название - Е. В 30-х гг. XX в. в городе были построены з-ды-гиганты: Уралмаш, Химмаш, реконструированы старые з-ды. В годы Великой Отечественной войны предприятия города производили военную продукцию (танки, самолеты, орудия и др.). В Е. родились русский теплотехник И.И. Ползунов, писатель Ф.М.Решетников, художник А.К. Денисов-Уральский. Совр. Е. - крупный промышленный, научный, транспортный, культурный, политический центр России. Основные отрасли: машиностроение и металлообработка, черная металлургия, приборостроение, химическая промышленность. Наиболее крупные предприятия: АО «Уралмаш», АО «Уралхиммаш», АО «Уралэлектротяжмаш», АО «Турбомоторный з-д», АО «Уральский з-д РТИ», АО «Уральский приборостроительный з-д», АО «Верх-Исетский металлургический з-д», АО «Стройпластполимер», ПО «Уральский оптико-механический з-д». Выпускаемая продукция: металлургическое, горнорудное, нефтедобывающее, химическое оборудование, паровые и газовые турбины, кузнечно-прессовое оборудование, машины непрерывной разливки стали, гидрогенераторы, трансформаторы, высоковольтная аппаратура, насосы атомных реакторов, радиоэлектронная аппаратура, различные реакторы для химических пр-в, инструменты для автомобильной и автотракторной промышленности, резинотехнические изделия и др. Также действуют предприятия легкой и пищевой промышленности. В Е. находится Уральское отделение РАН, более 100 отраслевых научно-

исследовательских и проектно-технологических организаций. В Е. имеются: Уральский государственный университет, Уральский государственный технический университет, 16 вузов (7 из них имеют статус академий: архитектурно-художественная, горная, железнодорожная, лесотехническая, медицинская, юридическая), 195 общеобразовательных школ, 16 театров (оперы и балета, музыкальной комедии, драмы, юного зрителя и др.), 6 музеев (изобразительных искусств, краеведческий, геологический, камнерезного и ювелирного искусства и др.), государственный цирк, государственная филармония, картинная галерея. Выходит более 150 печатных изданий (газеты, журналы, вестники и др.). Наиболее крупные: газеты «Вечерний Екатеринбург», «Екатеринбургская неделя».

ЕКАТЕРИНОВКА

Поселок городского типа, адм. центр Екатериновского р-на Саратовской обл.

Ж.-д. станция Екатериновка Приволжской ж.д., в 170км от Саратова. Основан в 1871г. Численность населения - 7 тыс.чел. Е. был основан в 1871г. как станция Екатериновка на ж.д. Саратов - Москва. До 1928г. - станционный поселок в составе Переездинской волости Аткарского уезда Саратовской губернии. В 1912г. в Е. была построена мельница Куликова, а в 1914г. - элеватор. С 1928г. Е. - районный центр. В 1964г. Е. стал поселком городского типа. В Е. в основном представлены предприятия по переработке сельскохозяйственной продукции, наиболее крупные из которых: АО «Екатериновская мука», АО «Екатериновский мясокомбинат», АО «Екатериновский элеватор». Также предприятия Е. производят строительные материалы (кирпич, пиломатериалы), котлы отопительные бытовые, предохранители, алюминиевые наконечники для электрических сетей. В Е. имеются: 2 общеобразовательные школы, детская музыкальная и спортивная школы, 2 библиотеки, Дом культуры. Здается газета «Слава труду».

ЕЛАБУГА

Город, адм. центр Елабужского р-на Республики Татарстан, в 215 км к В. от Казани.

Расположен в Прикамье, на р. Кама (пристань), в 79 км от ж.-д. станции Кизнер на линии Казань - Агрыз. Численность населения - 67,8 тыс. чел. Орган законодательной власти - объединенный Совет народных депутатов, избираемый сроком на 5 лет. Орган исполнительной власти - Администрация р-на и города, возглавляемая Главой администрации, назначаемым президентом Республики. Основан в 1557-1560гг. как русское с. Трехсвятское. В кон. XVIIв. Трехсвятское являлось дворцовым селом. В нач. XVIIIв. здесь проходил народный бунт под предводительством Акая. В 1780г. по высочайшему указу императрицы Екатерины II село было преобразовано в город Е. Вятского наместничества, позднее - Вятской губернии. В кон. XIXв. в городе действовали чугунолитейные, колокольные, воскошвенные, салотопенные, пивомедоваренные и др. небольшие з-ды. С 1998г. в Е. создана свободная экономическая зона «Ала-

буга». Достопримечательности: Ананьинский могильник (VIII-III вв. до н.э.), памятник болгарской архитектуры - Елабужское городище (X-XIV вв.), государственный природный национальный парк «Нижняя Кама». В Е. жили героиня Отечественной войны 1812г., легендарная кавалерист-девица, ординарец фельдмаршала М.И.Кутузова Н.А.Дурова, художник-пейзажист И.И. Шишкин. Здесь родился ученый, врач и педагог В.М. Бехтерев. В Е. трагически погибла и была похоронена поэтесса Марина Цветаева. Во время Великой Отечественной войны в Е. трудились ученые В.А. Амбарцумян, А.В. Венедиктов, В.А. Фок. Основные отрасли: добывающая промышленность, машиностроение, пр-во строительных материалов. Крупные предприятия: АО «Татнефть» НГДУ «Прикамнефть», ПО «ЕлАЗ» (автомобили), АО «Стальконструкция». В Е. имеются: государственный педагогический институт, филиал Казанского государственного университета им. А.Н. Туполева, медицинское училище, училище культуры, профессиональное училище, 14 школ, музыкальная и художественная школы, центры детского и технического творчества, станция юного натуралиста, клуб юных моряков, дом-музей И.И.Шишкина, музей краеведения, литературный музей им. М.И. Цветаевой, музей-усадьба Н.А. Дуровой, выставочный зал, библиотека с 7 филиалами, детская библиотека. Издаются газеты: «Новая Кама» («Яна Кама»), «Алабуга Нуры», «Нефтяник Прикамья», «Вестник ЕлАЗа». Народные промыслы: кузнечное пр-во, изготовление русской расписной матрешки, плетение из лозы, резьба по дереву.

ЕЛАНЦЫ

Село, адм. центр Ольхонского р-на Иркутской обл., в 200 км от Иркутска.

Основан в 1890г. Численность населения - 4 тыс. чел. В 1918г. был образован Еландинский хошун, входивший в состав Бурят - Монгольской автономной обл., затем Бурят - Монгольской АССР. В 1937г. в составе Иркутской обл. был образован Ольхонский р-н с центром в Е. Достопримечательности: государственный памятник природы на мысе Улан-Нур - природный музей минералов. Основная отрасль - сельское хоз-во. Крупное предприятие - овцеводческий совхоз «Еландинский» (мясо, шерсть). Также действуют: АО «Сельстрой», государственное унитарное дорожно-эксплуатационное предприятие (содержание и ремонт автодорог). В Е. имеются: общеобразовательная и музыкальная школы, Дом культуры, краеведческий музей, этнографический музей-юрта. Издаётся газета «Байкальские зори».

ЕЛАНЬ

Поселок городского типа, адм. центр Еланского р-на Волгоградской обл.

Численность населения - 15,3 тыс.чел. По указу царя Петра I земли при слиянии рр. Елань и Терса (басс. р. Дон) были переданы боярину Л.К. Нарышкину. На этих землях в 1692г.

была основана слобода Е. Аткарского уезда Саратовской губернии. Е. заселялась в XVIII-XIX вв. русскими и украинскими крестьянами и земледельцами. В кон. XIX в. в Е. были построены кирпичный з-д, предприятия пищевой и перерабатывающей промышленности, активно велась торговля сельскохозяйственной продукцией. Достопримечательность: каменная Духосошестввенская церковь (заложена в 1813г.). Основная отрасль - сельское хоз-во. В поселке городского типа находятся 3 колхоза: им. Коминтерна, «Путь к коммунизму», «Авангард». Действуют предприятия: АО «Еланьфермаш» (котлы для животноводческих ферм), АО «Маслосыркомбинат «Еланский» (масло, сыр), АО «Мясокомбинат «Еланский» (мясо, колбасные изделия, мясные консервы), АО «Еланский элеватор». В Е. имеются: детская музыкальная школа, народный краеведческий музей, Дом культуры, 5 библиотек. Издаётся газета «Еланские вести». Народный промысел - вязание платков из козьего пуха.

ЕЛЕЦ

Город в Липецкой обл., в 78 км к З. от Липецка.

Расположен по берегам р.Сосна (правый приток р.Дон). Крупный ж.-д. узел: линии Москва - Валуйки (далее Донбасс), Орел, Грязи, Лев Толстой. Конечный пункт газопровода из Зап. Сибири. Близ города проходят газопровод Ставрополь - Москва, нефтепровод Альметьевск - Мозырь («Дружба»). Численность населения - 120,5 тыс.чел. Орган законодательной власти - городской Совет депутатов, избираемый сроком на 4 года. Орган исполнительной власти - Администрация города, возглавляемая Главой администрации, избираемый сроком на 4 года. Впервые упоминается в 1146г. как укрепленный пункт для защиты от половцев на рубеже Рязанского кн-ва. В 1156г. был сожжен половцами. В XIII - XIV вв. - центр удельного кн-ва. Разрушен войсками Батия зимой 1237-1238 гг., в 1316г. был разграблен и сожжен ханом Узбеком, в 1365г. - ханом Тегеем. В 1345г. был до основания разрушен и сожжен войсками Тамерлана. В 1-ой половине XV в. пришел в упадок от разо-



Герб г. Елец

рения татаро-монгольскими войсками. В 1483г. отошел к Московскому гос-ву. В 1591г. был возрожден как сторожевой пункт на юго-вост. рубежах Русского гос-ва. В 1618г. был захвачен войсками малороссийского гетмана Конашевича-Сагайдачного, часть его крепостных сооружений была разрушена. С 1778г. - уездный город Орловского наместничества. В кон. XIX- нач. XX вв. по величине Е. не уступал Орлу, был крупным центром торговли хлебом, тканями, славился пр-вом кожевенных и табачных изделий. Возникновение кружевного промысла относится к нач. XIXв. Достопримечательности: часовня на братской могиле ельчан, погибших в сражении с полчищами Тамерлана (1801г.), Вознесенский собор (1845-1889гг.), Введенская церковь (сер. XVIIIв.), Знаменский монастырь (кон. XVIII- сер. XIXвв.), комплекс Троицкого монастыря (нач. XIXв.). В Е. родились и жили знаменитые русские писатели: И.А. Бунин, М.М. Пришвин, композитор Т.Н. Хренников. Совр. Е. - второй по величине город Липецкой обл., обладающий значительным промышленным потенциалом. Основные отрасли промышленности: машиностроение и металлообработка. Наиболее крупные предприятия: АО «Энергия» (пр-во электродвигателей различных модификаций), АО «Прожекторные угли» (пр-во гидроприводов и гидроавтоматики для машиностроения), АО «Елецкий з-д тракторных гидроагрегатов» (пр-во гидроцилиндров и запчастей для сельскохозяйственного машиностроения), АО «ПроМеТеИ» (пр-во медтехники). Также действуют предприятия легкой и пищевой промышленности: АО «Елецкожа», мясокомбинат, птицеперерабатывающий комбинат, мо-

лочный з-д, ликероводочный и пивоваренный заводы, сахарный з-д, табачная ф-ка. В Е. имеются: Дворец культуры, историко-культурный центр, драматический театр, краеведческий музей, музей И.А. Бунина, училище искусств, педагогический институт, ж.-д. строительный техникум. Издаются газеты: «Красное знамя», «В краю родном».


ЕЛИЗОВО

Город, адм. центр Елизовского р-на Камчатской обл., в 32 км к С.-З. от Петропавловска-Камчатского.

Расположен на р. Авача. Численность населения - 38,9 тыс. чел. Орган законодательной власти - районная Дума, избираемая сроком на 4 года. Орган исполнительной власти - Администрация районного муниципального образования, возглавляемая Главой районного муниципального образования, избираемым сроком на 4 года. Основан в 1837г. как с. Старый Острог на месте древнеиттельменского поселения. С 1897г. - с. Завойково (по имени губернатора Камчатской обл.), с 1924 г. - село Е. (в честь командира партизанского отряда Г.М.Елизова). С 1947г. - районный центр, с 1975г. - город. Е. - центр сельскохозяйственного р-на. Основные отрасли: пр-во строительных материалов и перерабатывающая промышленность. Наиболее крупные предприятия: АО «Камчатскагропромстрой» (металлоконструкции, бетон, стеновые материалы), АО «Камчатцемент» (цемент), АО «Елизовский карьер» (строительные нерудные материалы), АО «Согжой» (кожевенно-меховая продукция, переработка рыбы), АО «Авача» (майонез, вино-водочные изделия,



Елец. Вид от р.Сосна



Елец. Собор Вознесения Господня (1845-1889гг.)

минеральная вода), АО «ДТПК» (переработка рыбы). В Е. имеются: Государственный проектно-исследовательский центр агрохимической службы, Дальневосточный НИИ «Гипрозем», ф-т Академии внешней торговли Дальневосточного отделения, гуманитарный колледж, 3 ПТУ, 8 общеобразовательных школ, музыкальная и художественная школы, музей, зоопарк (единственный на Дальнем Востоке), 2 дома культуры, досуговый центр, 4 библиотеки. Издается газета «Елизовский вестник».



Елец. Торговая улица

ЕЛЬНЯ

Город, адм. центр Ельнинского р-на Смоленской обл., в 82 км к Ю.-В. от Смоленска.

Расположен на Ю. Смоленско-Московской возв., в верховьях р. Десна (приток Днепра). Ж.-д. станция на линии Смоленск - Мичуринск. Численность населения - 9,5 тыс. чел. Первое упоминание о городе относится к 1150г. (в грамоте смоленского князя Ростислава). В XVв. Е. находилась в составе Смоленского кн-ва под властью Литвы. В 1522г. Е. была возвращена Московскому гос-ву. В 1612-1654гг. - находилась под властью Речи Посполитой, в 1667г. вошла в состав России вследствие подписания Андрусовского перемирия. Во 2-ой половине XVIIв. - дворцовое село, с 1776 г. - уездный город Смоленского наместничества. Достопримечательности - мемориал в честь первых гвардейцев (1971г.), памятник погибшим ополченцам 9-й дивизии (1985 г.). В окрестностях города (с. Новоспасское) родился композитор М.И.Глинка, в связи с чем проводятся ежегодные музыкальные фестивали. Промышленность Е. представлена: льнообрабатывающим, сыродельным, обособленным, кирпичным з-дами, предприятиями легкой промышленности. В городе действует Историко-краеведческий музей.

ЕМАНЖЕЛИНСК

Город, в Челябинской обл., в 51 км к Ю. от Челябинска.

Расположен на вост. склонах Юж. Урала, в 6 км от ж.-д. станции Е. на линии Челябинск - Золотая Сопка. Численность населения - 52,8 тыс. чел. Орган законодательной власти - городское Собрание депутатов, состоящее из 28 чел., избираемых сроком на 4 года. Орган исполнительной власти - Администрация города, возглавляемая Главой города, избираемым сроком на 4 года. Основан в 1931г. в связи с разработкой угольного месторождения. С 1951г. - город. Основные отрасли: машиностроение, угольная промышленность. Наиболее крупные предприятия: АО «Еманжелинский машиностроительный з-д» (запчасти к тракторам), АО «Еманжелинский ремонтный з-д» (ремонт узлов и агрегатов), разрез Батурицкий АО «Челябинскуголь» (уголь). Также действуют: АО «Красногорский з-д абразивного инструмента», АО «Красногорский комбикормовый з-д», ГУП «Сигнал-Полимер», АО «Еманжелинская швейная фабрика», АО «ЕКИЗ». В Е. имеются: филиал Ижевского юридического колледжа, 2 ПТУ, 16 общеобразовательных школ, детская школа искусств, выставочный зал, художественный салон, 2 дворца культуры, 2 дома культуры, 8 библиотек. Издается газета «Новая жизнь».

ЕМВА

Город, адм. центр Княжпогостского р-на Республики Коми, в 130 км к С.-В. от Сыктывкара.

Расположен на р.Вымь. Ж.-д. станция (Княжпогост) на линии Микунь - Сосногорск. Основан в 1936г. Численность населения - 17 тыс. чел. Орган исполнительной власти - Администрация города, возглавляемая Главой города, назначаемым Главой р-на. Возник как поселок в связи со строи-



Герб г.Елья

тельством Северной ж.д. С 1941г. - поселок городского типа, с 1985г. - город. Достопримечательности: памятник ученому - геологу В.М.Сенюкову. Природная достопримечательность - семужнонерестовая р. Вымь. Основные отрасли: лесозаготовительная и деревообрабатывающая, машиностроение. Крупнейшие предприятия: АО «Княжпогостский 3-д ДВП» (древесно-волоконные плиты), АО «Княжпогостлесмаш» (технологическое оборудование для лесозаготовок, вездеходы). В Е. имеются: техническое училище, 2 средние школы, Дом культуры. Издается газета «Княжпогостские вести».

ЕМЕЛЬЯНОВО

Поселок городского типа, адм. центр Емельяновского р-на Красноярского края.

Численность населения - 11 тыс. чел. В 1700г. на месте совр. Е. появились по царской воле первые поселенцы в пере-



Герб г.Еманжелинск



Еманжелинск. Сквер Победы

сылных пунктах, послуживших началом деревень Установо, Арийская, Емельяново, Заледеево, через которые проходил Московский тракт - единственная транспортная артерия, соединявшая Россию с Дальним Востоком. В 1822г. была основана Заледеевская волость, в состав которой входило с.Емельяново. В 1965г. село было преобразовано в поселок городского типа. Достопримечательность - церковь Св.Троицы (1720г.). Е. - центр сельскохозяйственного р-на. Действуют предприятия: АО «Емельяновское» (зерно, овощи, мясомолочная продукция), птицефабрика «Заря» (поставка яиц и мяса). В Е. имеются: агролиней, 5 общеобразовательных школ, Дом культуры, библиотека.

ЕНИСЕЙСК

Город, адм. центр Енисейского р-на Красноярского края, в 338 км к С. от Красноярска.

Расположен на Енисейской равнине, на левом берегу р. Енисей, ниже впадения р. Ангара (пристань), в 39 км от конечной станции ж.-д. ветки от станции Ачинск на Транссибирской магистрали. Численность населения - 22,4 тыс. чел. Орган законодательной власти - Муниципалитет города, избираемый сроком на 4 года. Орган исполнительной власти - Администрация города, возглавляемая Мэром города, избираемым сроком на 4 года. Возник в 1618г. из нескольких зимовий, назывался Енисейским острогом. Здесь проходил путь землепроходцев в Вост. Сибирь и на Дальний Восток (экспедиции Дежнева, Пояркова, Хабарова). Острог был первой крепостью на Енисее. До 1629г. подчинялся Тобольску, затем был приписан к Томской обл. В 1678г. был переименован в областной город Е.; в его ведение поступили все поселки и остроги по Енисею, вся заенисейская Сибирь до г.Нерчинска включительно. С 1708г. - уездный город Томской обл., входившей в Тобольское наместничество. С 1804г. - окружной город Томской губернии. В 1823г. - окружной город в составе Енисейской губернии. В конце XVIIIв. - центр сибирской иконописи. К XVIIIв. стал крупным торгово-транспортным центром на водном пути Иртыш - Обь - Кеть - Кемь - Енисей - Ангара. Е. славился кузнечными изделиями; во 2-й половине XVIIIв. здесь проводились ярмарки известные всей России. После того, как в Енисейской тайге были открыты месторождения золота, началась «золотая лихорадка». Торговля и хоз-во города стали зависеть от золотых приисков. В 1842-1870 гг. Е. превратился в центр снабжения старательской техникой и продо-

**Герб г.Енисейск**

вольствием. Е. утратил адм.-экономическое значение в связи с прокладкой Московско-Иркутского тракта и особенно Транссибирской магистрали. Упадок золотодобычи и пожар 1869 г. нанесли Е. значительный ущерб. В кон. XIX в. в Е. действовали 88 лавок, 27 ф-к и з-дов. В 1886 г. появилось керосиновое освещение улиц. В 1896 г. начали устанавливать телефоны. В Е. в 1630-е гг. служил землепроходец С.И. Дежнев, отбывали ссылку декабристы Н.С. Бобринцев-Пушкин, Ф.П. Шаховской и др. Совр. Е. - город-памятник. В 1971 г. вошел в состав 116 городов-памятников РСФСР. Достопримечательности: Спасо-Преображенский монастырь (старейший в Сибири, основан в 1642 г.), Богоявленский собор (1730 - 1750 гг.), церкви - Иверской Богоматери, Воскресенская, Троицкая (1770-е гг.), Успенская (кон. XVIII в.), настоятельский корпус (1780-1800 гг.). Основная отрасль - лесная и деревообрабатывающая промышленность. Наиболее крупные предприятия: АО «Ниже-Енисейская СПК» (пиломатериалы), АО «Енисеймебель» (мебель), механический з-д (ремонт лесозаготовительной и сельскохозяйственной техники). Также действует АО «Мясо». В Е. имеются: педагогическое училище, 9 общеобразовательных школ, художественная, музыкальная и хореографическая школы, 9 клубных учреждений. Издается газета «Енисейская правда».

ЕРМИШЬ

Поселок городского типа, адм. центр Ермишинского р-на Рязанской обл.

Основан в 1960 г. Численность населения - 4,9 тыс. чел. Основные отрасли: сельское хозяйство, строительство. Наиболее крупные предприятия: АО «Ермишьгражданстрой» (ремонт и строительство автодорог), АО «Ермишинский маслосырзавод». В Е. имеются: общеобразовательная школа, ПТУ, спортивная школа, музыкальная школа, Дом культуры, библиотека. Издаются газеты «Родной край», «Ермишинский вестник».

ЕРМОЛАЕВО

Поселок городского типа, адм. центр Куяргазинского р-на Республики Башкортостан, в 245 км от Уфы.

Численность населения - 25,8 тыс. чел. (включая р-н). Е. было основано в 1810 г. помещиком Ермолаевым. В 1875 г. отставным генералом Шоттом был построен деревянный винокуренный з-д, а в 1900 г. - кирпичный. В 1919 г. Е. вошло в состав Стерлитамакского кантона. В 1935 г. был образован Куяргазинский р-н с центром в Е. В 1963 г. центр р-на был перенесен в г. Мелеуз, а в 1965 г. - в г. Кумертау с переименованием р-на в Кумертауский. В 1990 г. адм. центр Кумертауского р-на был возвращен в поселок Е., а в 1992 г. Кумертауский р-н был переименован в Куяргазинский. Е. - центр сельскохозяйственного р-на. Здесь действуют ремонтно-техническое предприятие, кирпичный з-д и спирто-водочный комбинат. В р-не имеются: 15 школ, Дворец культуры, кино-театр, историко-краеведческий музей, музыкальная и спортивная школы. Издается газета «Куяргаза».

ЕРШОВ

Город, адм. центр Ершовского р-на Саратовской обл., в 178 км к В. от Саратова.

Расположен в верховьях р. Малая Узень. Узел ж.-д. линий (на Саратов, Уральск, Пугачев). Численность населения - 55,1 тыс. чел. (включая р-н). Орган законодательной власти - Собрание депутатов, состоящее из 17 чел., избираемых сроком на 4 года. Орган исполнительной власти - Администрация объединенного муниципального образования Ершовского р-на, возглавляемая Главой администрации, избираемый сроком на 4 года. Основан в 1893 г. как поселок в связи со строительством ж.-д. линии Покровск - Ульяновск. В 1928 г. был образован Ершовский р-н с центром в поселке Е. С 1963 г. - город. Совр. Е. - центр сельскохозяйственного р-на. Основная отрасль - перерабатывающая промышленность. Наиболее крупные предприятия: АО «Пищевой комбинат «Ершовский» (колбасные, макаронные и кондитерские изделия, минеральная вода, пиво), АО «Маслокомбинат «Ершовский» (молочная продукция). Также действуют: АО «Кировец» (товары народного потребления), опытный з-д путевых машин (машиностроительная продукция). В Е. и р-не имеются: ПТУ, 48 общеобразовательных школ, 2 дома культуры, народный музей, детская школа искусств. Издается газета «Степной край».

ЕССЕНТУКИ

Город в Ставропольском крае, в 213 км к Ю.-В. от Ставрополя, бальнеологический и грязевой курорт.

Расположен на Ю. Ставропольской возв., на высоте 650 м, в долине р. Подкумок, к С. от предгорий Скалистого хребта Большого Кавказа. Ж.-д. станция на ветке Минеральные воды - Кисловодск, в 43 км к Ю.-З. от Минеральных Вод и в 17 км к З. от Пятигорска. Численность населения - 97,8 тыс. чел. Орган законодательной власти - Совет города, избираемый сроком на 5 лет. Орган исполнительной власти - Администрация города, возглавляемая Главой города, избираемый сроком на 5 лет.



Ермишь. Памятник «Воину-освободителю»

раемым сроком на 5 лет. Основан в 1798 г. как русский военно-пограничный редут Ессентукский. После постройки Кисловодской крепости (основана в 1803 г.) редут был упразднен, на его месте был оставлен казачий пост. Впервые минеральные воды Е. были исследованы в 1810 г. врачом Ф.П. Гаазом. Подробно изучил Бугунтинские минеральные воды (по названию р. Бугунта) в 1823 г. русский врач фармаколог А.П. Нелюбин, выявивший на склонах горы, названной им Щелочной, 20 минеральных источников (нумерация Нелюбиным минеральных вод сохранилась и по ныне). В 1825 г. по инициативе генерала А.П. Ермолова на р. Бугунта, в 3,5 км к С.-В. от бывшего Ессентукского поста, была основана станица Ессентукская, ее жители занимались торговлей, огородничеством, обслуживанием приезжающих больных. В 1839 г. на средства казачьего полкового управления было построено первое деревянное ванное здание. С 1840 г. вошли в употребление и получили особую популярность источники №4 и №17. Е. приобрели известность как один из лучших курортов для лечения заболеваний органов пищеварения. В 1846 г. по приказу наместника Кавказа князя М.С. Воронцова территория станицы Ессентукская была расширена к С.-В. и вплотную приблизилась к источникам. С этого времени Бугунтинские минеральные воды стали именоваться Ессентукскими. В 1847 г. часть земель, непосредственно прилегающих к источникам, была передана в ведение специально созданной государственной Дирекции Вод в Пятигорске. В кон. 1840-х гг. было положено начало разливу ессентукских вод в бутылки и рассылки их в др. города страны. Увеличению числа приезжающих на лечение в Е. способствовали завершение строительства в 1875 г. ж.д. Ростов-на-Дону - Минеральные Воды и постройка шоссейной дороги Минеральные Воды - Кисловодск. В кон. XIX - нач. XX вв. велось интенсивное строительство лечебных учреждений, гостиниц и дач. Быстрый рост курорта привлекал в Е. известных представителей русской куль-

туры. Здесь побывали писатели В.Г. Короленко, А.И. Куприн, М. Горький, поэт К.Д. Бальмонт, певец Ф.И. Шаляпин, театральные деятели В.Ф. Комиссаржевская, К.С. Станиславский и др. В 1917 г. курортная зона была выделена из состава станицы и получила статус города Е. В годы Гражданской войны курортное хозяйство Е. пришло в упадок. Лишь в 1920 г. начались восстановительные работы. Во время Великой Отечественной войны город сильно пострадал в период немецко-фашистской оккупации с 1942 по 1943 гг. Восстановлен в кон. 1940-х гг. Из минеральных источников Е. наиболее известны и ценны в терапевтическом отношении углекислые гидрокарбонатно-хлоридные натриевые (т.е. соляно-щелочные) воды источников №4 и №17, которые принесли курорту популярность. В лечебных целях используется также иловая грязь Тамбуканского оз. (в 6,5 км к Ю.-В. от Пятигорска). На курорте осуществляется лечение заболеваний органов пищеварения, нарушений обмена веществ. Достопримечательности: Никольская церковь (сер. 1820-х гг.), здание питьевой галереи (1847-1856 гг.), здание Верхних ванн (1899 г.), деревянная обзорная беседка-колоннада «Ореанда» (1912 г.), Курортный парк, заложенный в 1847 г. Совр. Е. - город-курорт, имеет сильный научный и кадровый потенциал, лечебно-диагностическую базу, бальнеофизиотерапевтическое лечение. Здесь расположено 27 здравниц. Среди них известны санатории: «Россия», «Москва», «Металлург», «Ставрополье», «Украина» и др. Действуют предприятия легкой и перерабатывающей промышленности: трикотажная ф-ка, швейная ф-ка «Малыш» (единственное предприятие в России, выпускающее одежду для новорожденных и детей ясельного возраста), мясокомбинат, 3-д диетического питания, пивзавод, 3-д минеральных вод. В Е. имеются: филиал Санкт-Петербургской государственной инженерно-экономической академии, Государственный институт экономики и менеджмента, медицинское и педагогическое училища, музыкальная школа, краеведческий музей им. Шпаковского, гастрольный театр, сеть библиотек.

ЕФРЕМОВ

Город, адм. центр Ефремовского р-на Тульской обл., в 169 км к Ю. от Тулы.

Расположен на левом берегу р. Красивая Меча (приток Дона). Ж.-д. станция на линии Москва - Донбасс. Основан в 1637 г. Численность населения - 55,1 тыс. чел. Основан в 1637 г. как крепость для защиты юж. рубежей Московского гос-ва от набегов кочевников. С 1777 г. - уездный город Тульского наместничества. В кон. XIX в. в Е. действовало 34 небольших 3-да. Во время Великой Отечественной войны 1941-1942 гг. был оккупирован немецко-фашистскими войсками. Основная отрасль - химическая промышленность. Наиболее крупные 3-ды: синтетического каучука, биохимический, химический, опытно-механический. Также действуют предприятия пищевой и легкой промышленности, наиболее крупные из которых: консервный, пивоваренный, маслосыророльный 3-ды, глюкозопаточный комбинат, мясокомбинат, швейная ф-ка.

Ж

ЖАРКОВСКИЙ

Поселок городского типа в Тверской обл.

Основан в 1945 г. Численность населения - 6 тыс.чел. В начале XX в. территория Жарковского р-на входила в состав Бельского и Пореченского уездов Смоленской губернии, а на месте поселка Ж. было несколько деревень: Волнушки, Борки, Жарки. Население деревень занималось заготовкой древесины и сплавом ее по местным рекам. В 1930 г. в д. Борка образована сплавная контора, построен лесопильный цех. Для вывозки древесины была проведена ж.д. В 1931 г. была построена ж.-д. станция Жарки. В 1945 г. учреждено адм.-территориальное образование Жарковский. В 1950 г. п.Жарки переименован в п.г.т. Жарковский. В Ж. представлена лесозаготовительная, деревообрабатывающая промышленность. Наиболее крупные предприятия: Жарковский лесхоз, Жарковский леспромхоз, АО «Жарковский ДОК». Также действуют молокозавод, хлебокомбинат. В Ж. имеется: 2 школы, детская музыкальная школа, Дом творчества, библиотека, Дом культуры. Издается газета «Жарковский вестник». Народные промыслы: макраме, вырезание и выжигание по дереву, плетение из различных материалов.

ЖЕЛЕЗНОВОДСК


Город в Ставропольском крае., в 191 км к Ю.-В. от Ставрополя.

Расположен на Ю. Ставропольской возв., в 5 км от ж.-д. станции Бештау на линии Минеральные Воды - Кисловодск, в 12 км к С. от Пятигорска. Бальнеологический и грязевой курорт всероссийского значения в группе курортов Кавказских Минеральных Вод. Основан в 1810 г. Численность населения - 49,6 тыс. чел. Орган законодательной власти - Совет депутатов, состоящий из 10 чел., избираемых сроком на 5 лет. Орган исполнительной власти - Администрация

города, возглавляемая Главой города, избираемым сроком на 5 лет. Основание Ж. связано с открытием в 1810 г. московским врачом Ф.П. Гаазом первых минеральных источников. В 1823 г. ученым-медиком А.П. Нелюбиным были открыты еще 7 минеральных источников. В 1842 г. была основана Железноводская слобода. В 1856 г. ряд источников Ж. описал ученый Ф.А.Баталин. С 1865 г. на курорте использовался минеральный источник Грязнушка, названный в 1890 г. Смирновским (в честь врача С.А. Смирнова). В 1898 г. к курорту была подведена ж.-д. ветка от станции Бештау. С 1917 г. стали использовать минеральные воды Славянского и Владимирского источников. В 1918 г. курортный п. Желез-



Герб Железноводска



Железноводск. Вид на гору Железную

новодское был переименован в город Ж. В 1924г. была открыта клиника Пятигорского бальнеологического института (ныне Пятигорский НИИ курортологии и физиотерапии). В Ж. лечились А.С.Пушкин (1820г.), М.Ю. Лермонтов (1825, 1837, 1841 гг.), М.И.Глинка (1823г.), С.С.Прокофьев (1909г.), писал повесть «Казачи» Л.Н. Толстой (1858-1859гг.), лечилась и играла в спектаклях В.Ф.Комиссаржевская (1888, 1900, 1902гг.). Достопримечательности: Пушкинская галерея (куплена в 1896г. на Нижегородской ярмарке, открыта в Ж. в 1902г.), бывший дворец Эмира Бухарского (1907-1913 гг.), ванны им. М.Л. Островского (1893г.), подворье Карпова, домик Рожке, бюветы Лермонтовский, Смирновский, Славяновский, Железноводский лечебный парк (заложен в 1825г.) Основная отрасль Ж. - курортное лечение. На территории Ж. находятся 17 санаториев, пансионат, 2 санатория-профилактория. Минеральные воды большинства источников относятся к углекислым гидрокарбонатно-сульфатным натриево-кальциевым. Имеются радоновые (Гаазовский №1 и Славяновский), соляно-щелочные (скважины №56, 61, 63), сульфатные натриево-магниевые (Баталинский) источники. Для грязелечения применяют сульфидные иловые грязи Тамбуканского озера. Действуют предприятия пищевой промышленности: АО «Вита», АО «Иноземцевский винзавод», АО «Минеральные воды Железноводска», АО «Кавминэнергострой». Выпускаемая продукция: цельномолочная продукция, вино виноградное, налив минеральной воды. Также действуют 9 круп-

ных строительных организаций. В Ж. имеются: лаборатория по Северному Кавказу института геологии и разработки горючих ископаемых, клиника государственного НИИ курортологии, высшая школа дизайна, учебно-методический комплекс «Педучилище-школа», художественно-строительный лицей, Южно-Российский лицей казачества и народов Кавказа, художественная школа, 3 дома культуры, Дворец культуры, 2 музыкальные школы, 10 библиотек. Ж. имеет город-побратим Гриннелла (США, штат Айова).

ЖЕЛЕЗНОГОРСК


Город в Красноярском крае.

Расположен в долине р. Енисей. Численность населения - 100,4 тыс. чел. Основан в 1954г. Орган законодательной власти - Городской совет, избираемый сроком на 4 года. Орган исполнительной власти - Администрация города, возглавляемая Главой города, избираемым сроком на 4 года. В 1950 г. на берегу Енисея началось строительство Горнохимического комбината. В 1954г. Красноярск-26 (Железнодорожск) получил статус города. В 1959г. было создано НПО прикладной механики. Достопримечательности: искусственное озеро (1958г.). Ж. - Закрытое административно-территориальное образование, один из центров космической и оборонной промышленности. В городе представлены научно-исследовательские и опытно-конструкторские предприятия по пр-ву космической техники для Минобороны и



Герб Железногорска

гражданских целей, а также предприятия горно-химической промышленности, наиболее крупные из них: Горнохимический комбинат и НПО прикладной механики. Горнохимический комбинат осуществляет работы, связанные с обеспечением и совместным контролем выполнения Соглашения между правительствами Российской Федерации и США об остановке реакторов по производству плутония и прекращении использования вновь произведенного плутония для ядерного оружия (Соглашение Гор - Чернобырдин), прием для временного хранения с целью последующей переработки отработавшего ядерного топлива с атомных электростанций, создание комплекса пр-во по выпуску поликристаллического и монокристаллического кремния. НПО прикладной механики осуществляет проектирование и изготовление космических аппаратов связи (совместно с французской фирмой «Алкатель») и навигации, изготовление антенн, работы по обеспечению подготовки и запуска космических аппаратов с полигона Байконур (Казахстан). В Ж. имеются: 20 общеобразовательных школ, 3 спортивные школы, 2 ПТУ, промышленный колледж, филиалы 4 ВУЗов, 2 профессиональных театра, школа искусств и художественная школа, Дворец культуры, 2 библиотеки, музейно-выставочный центр, парк с зоосадам и концертно-танцевальным залом, 3 кинотеатра. Издаются 3 газеты.



Железноводск ночью

ЖЕЛЕЗНОГОРСК

Город, адм. центр Железногорского р-на Курской обл., в 120 км к С.-З. от Курска.

Расположен на зап. окраине Среднерусской возв., близ конечной ж.-д. станции Михайловский Рудник на ветке от Орла. Основан в 1957 г. Численность населения - 96,5 тыс. чел. Орган законодательной власти - городская Дума, состоящая из 20 депутатов, избираемых сроком на 4 года. Орган исполнительной власти - Администрация города, возглавляемая Главой администрации, избираемым сроком на 4 года. Возник как поселок в связи с освоением Михайловского месторождения железных руд (Курская магнитная аномалия). В 1962 г. поселок получил статус города Ж. Достопримечательности: храм Всех Святых, Никольский храм слободы Михайловка (1746 г.), мемориальный комплекс «Большой Дуб», музей «Партизанская Слава». Основная отрасль - горнодобывающая. Градообразующее предприятие - АО «Михайловский горнообогатительный комбинат». Также действуют предприятия: АО «Кристал», АО «ГОТЭК» (пр-во гофротары и этикеток), АО «Полипак» (пр-во полиэтиленовой пленки), АО «З-д по ремонту думпкаров», АО «Кирпичный з-д», АО «Электроремонтный з-д». Производимая продукция: железная руда, аглоруда, концентрат, доменная руда, железобетонные изделия, кирпич, кондитерские изделия, масло, швейные изделия, изделия из пластмасс, нестандартное машиностроительное оборудование. В Ж. имеются: филиал Курского технического университета, горно-металлургический колледж, профессиональное училище, 2 профессиональных колледжа, художественное училище, школа искусств, 5 спортивных школ, краеведческий музей. Издаются газеты: «Железногорские вести», «Эхо недели», «Курская руда».

ЖЕЛЕЗНОГОРСК-ИЛИМСКИЙ

Город, адм. центр Нижнеилимского р-на Иркутской обл., в 1222 км к С. от Иркутска.

Расположен на С.-В. Лено-Ангарского плато, в 16 км от р. Илим. Ж.-д. станция (Коршуниха-Ангарская) на линии Тайшет - Лена. Численность населения - 71,9 тыс. чел. (включая р-н). Орган законодательной власти - районная Дума, избираемая сроком на 4 года. Орган исполнительной власти - Администрация р-на, возглавляемая Мэром, избираемым сроком на 4 года. Основан в 1948 г. в связи с открытием месторождений железной руды около р. Коршуниха. В 1965 г. Коршунинский горно-обогатительный комбинат дал первую руду. В Илимске отбывал ссылку писатель А.Н. Радищев. Градообразующее предприятие - АО Коршунинский горно-обогатительный комбинат (железорудный концентрат). В р-не действуют предприятия лесоперерабатывающей промышленности: 21 леспромхоз, 2 химлесхоза, 3 лесхоза, АО «Игирма-Тайрику». В р-не имеются: профессионально-технический лицей, около 30 общеобразовательных школ, культурный центр, сеть домов культуры, библиотек, художественных и музыкальных школ, государственный музей им. академика М.К. Янгеля, дом-музей М.К. Янгеля (п. Березняки), краеведческий музей, галерея современного искусства, народный театр «Зеркало». Издаются «Газета При-

илимья». Народные промыслы: изделия из бересты, резьба по дереву. Ж.-И. имеет город-побратим Саката (Япония).

ЖЕЛЕЗНОДОРОЖНЫЙ

Город в Московской обл., в 11 км к В. от Москвы.

Ж.-д. станция на линии Москва - Владимир. Численность населения - 107 тыс.чел. Статус города получил в 1952г. Орган законодательной власти - Совет депутатов, избираемый сроком на 4 года. Орган исполнительной власти - Администрация города, возглавляемая Главой администрации, избираемым сроком на 4 года. Город Ж. был образован в 1952г. из поселков Обираловка (с 1939г. - Ж.), Кучино (частично с 1960г., полностью с 1963г.), Саввино, а также деревень Темниково и Сергеевка (с 1960г.). П. Кучино на р. Пехорка впервые упоминается в письменных источниках 1573-1574 гг. как пустошь, а бывший п. Обираловка упоминается в документах с 1799 г. Во 2-ой половине XVII в. в Кучино были начаты разработки глины, в нач. XIX в. братья Даниловы организовали здесь пр-во красного кирпича. В 1862 г. здесь была открыта станция Обираловка Московско-Нижегородской ж.д., а в 1877 г. - пристанционный п. Обираловка. В 60-х гг. XIX в. московский купец Д.И.Милованов приобрел в Кучино кустарное кирпичное пр-во и в 1875г. построил кирпичный з-д, а вскоре появились кирпичные з-ды купцов Куприянова и Голядкина. В 1896г. фабрикантом Викулой Морозовым (внук С.В.Морозова) была построена «Саввинская мануфактура», вокруг которой образовался п.Саввино. В п.Кучино на средства миллионера Д.П.Рябушкинского в 1904г. был создан первый в Европе и второй в мире аэродинамический институт, где научную работу возглавлял профессор Московского университета Н.Е.Жуковский - основоположник современной аэродинамики. В 1925-1931 гг. в п. Кучино жил поэт А.Белый. В 1939г. п. Обираловка получил статус поселка городского типа и был переименован в Железнодорожный. В 1946г. был открыт НИИ строительной керамики с опытным з-дом. В 1947г. в п. Саввино была открыта мастерская по реставрации деталей фабричных машин, преобразованная в 1956г. в электромеханический з-д. Достопримечательности: церковь Спас Преображения (2 половина XIX в., ныне подворье Дмитровского монастыря Бориса и Глеба). В Ж. в основном представлены предприятия стройиндустрии, наиболее крупные из которых: АО «Кучинский керамический комбинат» (керамические и облицовочные материалы), АО «Деревообрабатывающий комбинат» (окна, двери), АО «Мостермостекло» (теплоизоляционные материалы), АО «Кучинский опытно-керамический завод» (керамические фильтры для производственных целей), корпорация «Промэк-Холдинг» (пр-во мебели). В Ж. имеются: Государственный научно-исследовательский технологический институт, Академия хорового искусства им. Струве, лицей искусств, Московский областной центр эстетического и музыкального образования.

ЖЕРДЕВКА


Город, адм. центр Жердевского р-на Тамбовской обл., в 271 км к Ю. от Тамбова.

Основан в 1954г. Численность населения - 20,2 тыс.чел. Орган законодательной власти - Городской Совет, избираемый сроком на 4 года. Орган исполнительной власти - Администрация города, возглавляемая Главой администрации, избираемым сроком на 4 года. Ж. образована в 1954г. из пристанционного поселка, поселка при сахарном з-де (построен в 1937г.) и с.Чибизовка. Совр. Ж. - сельскохозяйственный центр р-на (посевы зерновых, сахарной свеклы, подсолнечника; молочное и мясное животноводство). Народные промыслы: вывязывание пуховых шалей, шерстяных изделий, чеканка, столярное дело. В Ж. представлены предприятия по переработке продуктов сельского хоз-ва: АО «Сахарный з-д «Жердевский», АО «Маслобойный з-д» (растительное масло), АО «Маслодельный з-д» (сливочное масло, кисломолочная продукция), АО «Консервный з-д» (маринованные овощи, компоты). В Ж. имеются: 4 школы, 2 библиотеки, колледж сахарной промышленности, кино-театр. Издается газета «Жердевские новости».

ЖИГУЛЁВСК

Город в Самарской обл., в 92 км к З. от Самары.

Расположен на правом берегу Волги, в сев. части Самарской Луки. Численность населения - 60,7 тыс. чел. Орган законодательной власти - городская Дума, состоящая из 7 депутатов, избираемых сроком на 4 года. Орган исполнительной власти - Администрация города, возглавляемая Мэром города, избираемым сроком на 4 года. Ж. возник на месте сел Мокваши (известный с 1647г.) и Отважное (известный с 1840г.) в связи с разработкой нефтяных месторождений. В 1870г. в Моквашах работал над картиной «Бурлаки на Волге» И. Е. Репин. В Моквашах (сейчас р-н города) летом 1903 г. проживала семья Ульяновых. В 1937г. была получена первая промышленная нефть. В 40-е гг. был построен рабочий поселок нефтяников, объединенный в 1949г. с селами и получивший название Ж. В 1950-е гг. была построена Волжская ГЭС. В 1952г. Ж. стал городом. Достопримечательности: Государственный заповедник им. И.И. Спрыгина и Государственный природный национальный парк «Самарская Лука», горы Могутовая, Лысая, Каменная, утес «Два брата», городище «Белая гора», ширяевские штольни (нач. XX в.). В Ж. в основном представлена нефтедобыча и производство строительных материалов, а также машиностроение и деревообрабатывающая промышленность. Наиболее крупные предприятия: нефтегазодобывающее управление «Жигулевскнефть», АО «Жигулевские стройматериалы» (цемент, щебень, известь, стеночные материалы), АО «Правобережный з-д железобетонных изделий» (сборный железобетон, плиты из природного камня, плиты облицовочные на цементной основе), «Жигулевский радиозавод», АО «Энерготехмаш» (алюминиевые конструкции). В Ж. действуют: 16 общеобразовательных школ, 3 школы-интерната, ПТУ, радиотехнический техникум, филиал Самарского индустриально-педагогического колледжа, библиотека, краеведческий музей, академия музыки, детско-юношеская спортивная школа олимпийского резерва. Издается газета «Жигулевский рабочий».



Панорама Жигулевска

ЖИЗДРА

Город, адм. центр Жиздринского р-на Калужской обл., в 180 км к Ю.-З. от Калуги.

Расположен на берегах р. Жиздра (приток Оки). Ближайшая ж.-д. станция (Зикерево на линии Москва - Брянск) - в 10 км от города. Численность населения - 5,5 тыс. чел. Возник в 1777 г. как уездный город Калужского наместничества, преобразованный из села Ж. Развитие города тесно связано с располагавшимися неподалеку Мальцевскими з-дами, а также с разработкой близлежащих месторождений железной руды, каменного угля и огнеупорной глины. В кон. XIX в. в городе действовало 22 полукустарных предприятия (кожевенные, восковечные, маслобойные, пенькопрядильные ф-ки). Вследствие немецко-фашистской оккупации в 1941-1943 гг. город Ж. был полностью разрушен. Ж. - родина дважды Героя Советского Союза летчика-космонавта А.С. Елисеева, бюст которого установлен в городе. Основная отрасль промышленности города - деревообработка. Также представлены молочный з-д, филиал Московской ф-ки кожаных изделий. В городе действует краеведческий музей.

ЖИРНОВСК

Город, адм. центр Жирновского р-на Волгоградской обл., в 320 км к С. от Волгограда.

Расположен в юж. части Приволжской возв., на левом берегу р. Медведица (басс. Дона). Ближайшая ж.-д. станция (Медведица на линии Камышин - Балашов) - в 27 км к Ю. от города. Численность населения - 17,5 тыс. чел. Возник как с. Жирное, в 1954 г. преобразованное в п. Жирновский. Город Ж. - с 1958 г. Основная отрасль промышленности -

добыча нефти и газа. Также представлены: асфальтобетонный з-д, пищекомбинат. В Ж. действует историко-краеведческий музей.

ЖУКОВКА

Город в Брянской обл., в 66 км к С.-З. от Брянска.

Расположен на левом берегу р. Десна (приток Днепра). Ж.-д. станция на линии Брянск - Смоленск. Основан в 1868 г. Численность населения - 23,3 тыс. чел. Орган законодательной власти - городской Совет народных депутатов, избираемый сроком на 4 года. Орган исполнительной власти - Администрация города, возглавляемая Главой администрации, избираемым сроком на 4 года. До 1918 г. в Ж. действовал небольшой чугунолитейный з-д С.С. Радушевича. В годы Великой Отечественной войны в 1941-1943 гг. Ж. была оккупирована немецко-фашистскими войсками. В 1962 г. получила статус города. Близ Ж., в с. Овстуг, расположена бывшая усадьба семьи Тютчевых, где родился и провел детские годы поэт и дипломат Ф.И. Тютчев. В Ж. действуют предприятия: АО «Жуковский велосипедный з-д», з-д по пр-ву нестандартного оборудования, мебельная ф-ка, з-д по переработке молочной продукции. В Ж. имеются: сельское ПТУ, 3 школы, 2 дома культуры, музыкальная школа, кинотеатр, санаторий «Жуковский». Издается газета «Жуковские новости».

ЖУКОВСКИЙ

Город в Раменском р-не Московской обл., в 32 км к Ю.-В. от Москвы.



Герб г. Жуковский

Расположен на Среднерусской возв., на р. Москва. Ж.-д. станция (Отдых) на линии Москва - Воскресенск. Численность населения - 98,1 тыс.чел. Орган законодательной власти - городское Собрание, избираемое сроком на 4 года. Орган исполнительной власти - Мэрия города, возглавляемая Мэром, избираемым сроком на 4 года. В 1947г. на основе п. Стаханово образован город Ж., названный по имени выдающегося русского ученого, основоположника совр. аэродинамики Н.Е.Жуковского, по инициативе которого в 1918г. был создан Центральный аэрогидродинамический институт (ЦАГИ). История Ж. связана с созданием и развитием авиационно-космической техники. В Ж. начали свою деятельность авиационные конструкторы А.Н.Туполев, С.А.Чаплыгин, М.В.Келдыш, М.А.Лаврентьев, П.О.Сухой и др. Здесь работали авиаконструктор С.В.Ильюшин, летчики-испытатели В.К.Коккинаки, О.В.Гудков, Ю.А. Гар-



Жуковский. Авиашоу

наев и др. Достопримечательности: в окрестностях Ж. находится ансамбль бывшей усадьбы «Быково» - двухэтажный дворец (1856г.), Владимирская церковь (1789г.), пейзажный парк (кон. XVIII в.), церковь Рождества Богородицы. Совр. Ж. является своеобразным аэропортовым узлом. Вплотную к городу примыкает аэропорт «Быково» (авиаперевозки в европейской части России). В черте города находится аэропорт «Раменское» Летно-исследовательского института (ЛИИ). Основные отрасли: машиностроение, деревообрабатывающая, пищевая промышленность. Крупные предприятия: машиностроительный, монтажных заготовок, деревообрабатывающий з-ды, ф-ка бумажных изделий и др. В Ж. имеются: филиалы МФТИ и МАИ, Жуковский авиационный техникум, НИИ ЦАГИ и ЛИИ; школа хорового искусства «Полет». Издаются газеты «Жуковские вести» и «Современник».

З

ЗАВИТИНСК

Город, адм. центр Завитинского р-на Амурской обл., в 227 км к В. от Благовещенска.

Расположен на Зейско-Буреинской равнине. Ж.-д. узел: станция Завитая на Транссибирской магистрали, от которой отходит ветка длиной 89 км к станции Поярково. Численность населения - 28,5 тыс. чел. Орган законодательной власти - Совет народных депутатов, избираемый сроком на 4 года. Орган исполнительной власти - Администрация р-на, возглавляемая Главой администрации, избираемым сроком на 4 года. В 1906г. был основан п. Завитая. С 1912 г. - ж.-д. станция. В 1936г. п.Завитая получил статус поселка городского типа, а в 1954г. - города З. Совр. З. - центр сельскохозяйственного р-на. Действуют предприятия: маслозавод, консервный з-д. Производимая продукция: животное масло, цельномолочная продукция, сыр, овощные консервы. В З. имеются: профессиональное училище, 11 школ, Дом культуры, школа искусств. Издается газета «Завитинский вестник».

ЗАВОДОУКОВСК

Город, адм. центр Заводоуковского р-на Тюменской обл., в 96 км к Ю.-В. от Тюмени.

Расположен на р.Большой Ук (приток Тобола). Ж.-д. станция (Заводоуковская) на линии Тюмень - Омск. Численность населения - 26,8 тыс. чел. Орган законодательной власти - районная Дума, состоящая из 17 депутатов, избираемых сроком на 4 года. Орган исполнительной власти - Администрация р-на, возглавляемая Главой р-на, избираемым сроком на 4 года. Впервые упоминается в 1722г. как с. Уковское. В 1747-1750гг. в д. Уковской был построен винокуренный з-д. С 1787г. с. Заводоуковское становится волостным. В связи со строительством ж.д. Тюмень - Омск

в 1910 г. была основана ж.-д. станция. С 1941 г. - рабочий поселок. С 1960г. - город З., а с 1965 г. - районный центр. В З. представлены предприятия машиностроения, лесной и деревообрабатывающей, легкой и пищевой промышленности, наиболее крупные из которых: АО «Машиностроительный з-д», АО «Заводоуковсклес» (пиломатериалы, шкафы, кровати, стулья), АО «Падунлес» (пиломатериалы), мебельная ф-ка, АО «Сибирь» (одежда), АО «Спиртоводочный з-д «Заводоуковский», молочный з-д, АО «Пурагроук» (колбасные изделия, мясо). Также действуют АО «Загрос» (строительство жилья) и АО «Термопласт» (изделия из пластмасс). В З. имеются: агролицей, 3 средние школы, школа искусств, Центр культуры «Ритм». Издается газета «Заводоуковские Вести». Народные промыслы: ткачество, плетение из лозы, ивы, бересты, резьба по дереву, выделка кож.

ЗАВОЛЖСК

Город, адм. центр Заволжского р-на Ивановской обл., в 113 км к С.-В. от Иваново.

Расположен на левом берегу Волги, напротив г. Кинешма. Конечная ж.-д. станция на ветке от Иваново. Численность населения - 25,6 тыс. чел. Орган законодательной власти - районный Совет, избираемый сроком на 4 года. Орган исполнительной власти - Администрация р-на, возглавляемая Главой администрации, избираемым сроком на 4 года. В сер. XIXв. в связи со строительством промышленных предприятий (бумагопрядильной и бумаготкацкой ф-ки, крахмальных з-дов, химического з-да) на левом берегу Волги развивались поселения. В 1934г. образован рабочий п.Заволжье. С 1995г. - город. Достопримечательности: церковь Богоявления (1779г.), Крестовоздвиженская церковь (1790 г.), церковь Казанской Божьей Матери, музей истории химического з-да им. М.В.Фрунзе (1880г., ныне картинная на-



Герб г. Заволжье

родная галерея). Основные отрасли: химическая, целлюлозно-бумажная промышленность. Наиболее крупные предприятия: АО «Фибровая ф-ка» (фибра листовая, щитки для электросварщиков, изоляционные детали из фибры, фибровые трубки, применяемые в автомобилестроении, в электротехнике), АО «Заволжский химический з-д им. М.В. Фрунзе» (1871 г.) (синтетические красители, химические добавки), АО «Заречье» (чулочно-носочные изделия, бельевого трикотажа). Также действуют: з-д железобетонных изделий, молокозавод. В р-не имеются: провинциальный лицей, школа рабочей молодежи, детская школа искусств, районная библиотека, спортивная детско-юношеская школа. Издается газета «Авангард».

ЗАВОЛЖЬЕ

Город в Нижегородской обл., в 55 км к С.-З. от Нижнего Новгорода.

Расположен на правом берегу р. Волга. Ж.-д. станция на ветке от Нижнего Новгорода. Численность населения - 45,3 тыс. чел. В 1950 г. проводилось строительство Горьковской ГРЭС, в связи с чем возник поселок строителей З., получивший статус города в 1964 г. В З. действует один из крупнейших в стране специализированный моторостроительный з-д (бензиновые двигатели внутреннего сгорания для автомобилей ГАЗ, ПАЗ, РАФ, ЕрАЗ, алюминиевое литье и литейные машины). Также представлены з-ды: гусеничных тягачей, станкостроительный, промышленного бетона. Имеется филиал Нижегородского политехнического института.

ЗАДОНСК

Город, адм. центр Задонского р-на Липецкой обл., в 92 км к Ю.-З. от Липецка.

Расположен в пределах Среднерусской возв., на левом берегу р. Дон, при впадении в нее р. Тешевка, в 25 км от ж.-д. станции Улусарка на линии Елец - Касторное. Численность населения - 11,1 тыс. чел. Орган исполнительной власти - Администрация р-на, возглавляемая Главой администрации,

избираемым сроком на 4 года. Известен с 1116 г. как полководец поселение, взятое в полон Ярополком, сыном Владимира Мономаха. В 1496 г. упоминается в Договорной Грамоте о разделе земель между московским великим князем Иваном III и великим князем рязанским Иваном как укрепленное поселение «Тешев весь». Позднее назывался слободой Тешевкой. В кон. XVI в. г. Тешев был razорен татарами, в нач. XVIII в. он был восстановлен и развивался как Задонская слобода при основанном в 1627 г. Задонском Богородицком монастыре. В 1779 г. по Указу Екатерины II был переименован в город З. В 1928 г. был образован Задонский р-н, входивший в состав Воронежской обл., с 1936 г. - в состав Орловской, с 1953 г. - Липецкой обл. Достопримечательности: Богородицкий монастырь (XVIII в.), Свято-Троицкий скит, парковый ансамбль в с. Репец, заповедник Галичья Гора. В З. жил военачальник и государственный деятель генерал Н.Н. Муравьев-Карский, бывали А.С. Пушкин, М. Горький. З. - центр сельскохозяйственного р-на (мясо, зерно). Также в р-не действуют предприятия добывающей, перерабатывающей и пищевой промышленности: АО «Хмелинецкий карьер» (добыча известняка), АО «Лукошкинский карьер» (добыча тугоплавкой глины для керамической промышленности), АО «Задонский маслоделательный з-д», АО «Хмелинецкий сахарный з-д», ФГУП «Липецкспиртпром» филиал «Освобождение». В З. и р-не имеются: колледж механизации и электрификации сельского хозяйства, 41 общеобразовательная школа, школа искусств, 27 клубных учреждений, 29 библиотек. Издается газета «Задонская правда».

ЗАЙНСК

Город, адм. центр Заинского р-на Республики Татарстан, в 287 км к В. от Казани.

Расположен в Прикамье, на р. Степной Зай (приток Камы), близ одноименной ж.-д. станции на линии Агрыз - Бугульма, на автодороге Альтемяевск - Набережные Челны, в 55 км к Ю.-З. от пристани Набережные Челны. Численность населения - 58 тыс. чел. Орган законодательной власти - Совет депутатов, избираемый сроком на 5 лет. Орган исполнительной власти - Администрация города, возглавляемая Главой администрации. Основан в 1652-1656 гг. как пограничная крепость на Закамской черте - военной линии от Волги до устья р. Ик. До 1978 г. - п. Новый Зай, далее город З. В З. представлены предприятия машиностроения, стройиндустрии и пищевой промышленности, наиболее крупные из которых: АО «Камаз-Автоагрегат», Заинский экспериментальный з-д модульных конструкций, Заинский промышленно-строительный комбинат, Заинская ГРЭС, сахарный з-д, кондитерская ф-ка. Выпускаемая продукция: маслonaсосы, колеса, запчасти, холодильники, рефрижераторы, бетонные блоки, керамзитные блоки, раствор, сахарный песок, кондитерские изделия. В З. имеются: Экономико-правовой колледж ТИСБИ (татарский институт содействия бизнеса), машиностроительный техникум, профессиональный лицей, Дом культуры, музыкальная школа, историко-краеведческий музей. Издается газета «Новый Зай».

ЗАКАМЕНСК

Город, адм. центр Закаменского р-на Республики Бурятия, в 440 км к Ю.-З. от Улан-Удэ.

Расположен в Забайкалье, на склонах Джидинского хребта, на правом берегу р. Джиды (приток Селенги) и в 245 км к З. от ж.-д. станции Джиды (на линии Улан-Удэ - Наушки). Численность населения - 14,9 тыс. чел. Орган законодательной власти - районный Совет местного самоуправления, возглавляемый Главой местного самоуправления. Орган исполнительной власти - Администрация р-на, возглавляемая Главой администрации. Основан в 1933 г. на берегу небольшой р. Мадонкуль (правый приток р. Джиды) как горнопромышленный п. Джидастрой, в связи с открытием вольфрамового месторождения. В 1934 г. был построен Джидинский вольфрамо-молибденовый комбинат. С 1944 г. п. Джидастрой был переименован в п. Городок, затем преобразован в город в составе Закаменского р-на. С 1959 г. - Закаменск, районный центр. Достопримечательность - целебные источники-аршаны. В З. представлены предприятия золотодобывающей, легкой, лесной и пищевой промышленности, наиболее крупные из которых: АО «Джидинский вольфрам» (вольфрам, молибден, золото, серебро, цинк, свинец, каменный уголь, алмазониновые граниты, лабрадориты, мрамор, нефрит, хризолит, горный хрусталь), АО «Зарянка» (костюмы, швейные изделия), АО «Закаменсклес» (переработка древесины, пиломатериалы), АО «Закаменский пивзавод», АО «Янтарь» (пиво, винно-водочные изделия). В З. имеются: 4 общеобразовательные школы, детская школа искусств. Издается газета «Знамя труда».

ЗАОЗЁРНЫЙ

Город в Красноярском крае, в 166 км к В. от Красноярска.

Расположен у сев. подножия Вост. Саяна, на р. Барга (приток р. Кан, басс. Енисея). Ж.-д. станция на Транссибирской магистрали. Численность населения - 15,6 тыс. чел. В 1776 г. из располагавшегося в 200 верстах Троицкого Усоляя сюда пришли первые переселенцы с целью добычи слюды для окон тобольских церквей и монастырей и московских палат. Они и образовали слободу Троицко-Озерную, впоследствии ставшую селом. С 1934 г. - п. Заозерный. Статус города получил в 1948 г. Промышленность города представлена слюдяной, мебельной, швейной ф-ками; кирпичным з-дом.

ЗАОЗЁРСК

Город в Мурманской обл., Закрытое административно-территориальное образование.

Основан в 1958 г. Численность населения - 19,3 тыс. чел. Орган законодательной власти - Совет депутатов, избираемый сроком на 4 года. Орган исполнительной власти - Администрация города, возглавляемая Главой администрации, избираемым сроком на 4 года. В 1992-1994 гг. назывался Мурманск-150 (закрытое наименование - ЗАТО Заозерск), в 1994 г. был снят гриф секретности с наименования ЗАТО Заозерск. Достопримечательности: мемориальный комплекс АПЛ «Комсомолец», памятник подводникам, погибшим на



Герб Заозерска

подводной лодке «Ленинский комсомол», памятник Защитникам Заполярья. В З. имеются: филиал Мурманского кооперативного техникума, 3 общеобразовательные школы, детская музыкальная школа, центр детского и юношеского творчества, Дом офицеров, 4 библиотеки. Издается газета «Западная Лица».

ЗАОКСКИЙ

Поселок городского типа, адм. центр Заокского р-на Тульской обл.

Расположен на С.-В. обл. Ж.-д. станция (Тарусская). Основан в 1935 г. Численность населения - 7,2 тыс. чел. Достопримечательности: музей-усадьба А.Т. Болотова, музей-усадьба В.Д. Поленова, музей В.Ф. Руднева. В З. действуют предприятия: АО «Резон» (резиновая обувь), АО «Заокчанка» (швейные изделия), ГП «Заокская типография» (бланки, газета). В З. имеются: 2 общеобразовательные школы, детская музыкальная школа, Центр досуга, библиотека. Издается газета «Заокский вестник».

ЗАПАДНАЯ ДВИНА

Город, адм. центр Западнодвинского р-на Тверской обл., в 321 км к Ю.-З. от Твери.



Заокский. Музей В.Д. Поленова



Герб г.Зарайск

Расположен на юго-зап. окраине Валдайской возв., на правом берегу р. Западная Двина. Ж.-д. станция на линии Москва-Рига. Численность населения - 11,4 тыс. чел. Статус города имеет с 1937 г. В 1941-1942 гг. был оккупирован немецко-фашистскими войсками. Основные предприятия города: льнозавод, леспромхоз, деревообрабатывающий комбинат.

ЗАПОЛЯРНЫЙ

Город в Печенгском р-не Мурманской обл.

Расположен в 116 км к С.-З. от Мурманска, на Кольском полуострове, на берегу Кольского залива Баренцева моря, севернее Полярного круга. Ж.-д. станция на линии Мурманск - Никель-Мурманский. Численность населения - 20,7 тыс. чел. Орган исполнительной власти - Администрация города, возглавляемая Главой администрации города, избираемым сроком на 4 года. Основан в 1956 г. как место разработки медно-никелевых месторождений. В 1963 г. З. стал городом. Основная отрасль - горно-металлургическая. Наиболее крупные предприятия: АО ГМК «Печенганикель», РАО «Норильский никель» (добыча и обогащение медно-никелевых руд). В 12 км от З. расположена сверхглубокая скважина (глубиной до 12 тыс. м). В З. имеются: 4 общеобразовательные школы, 4 библиотеки, филиал Мончегорского политехникума, филиал Северо-Западного политехнического института, Кольский НПЦ сверхглубокого бурения, Дворец культуры, кинотеатр. Издается газета «Горняк Заполярья».

ЗАРАЙСК

Город, адм. центр Зарайского р-на Московской обл., в 162 км к Ю.-В. от Москвы.

Расположен на правом берегу р. Осетр (правый приток Оки). Имеет ж.-д. сообщение со станцией Луховицы (линия Москва - Рязань). Численность населения - 27,1 тыс. чел. Известен с XIII в. как город-крепость. Сменил несколько названий (Красный, Новогородок на Осетре, с 1528 г. - г.Николы Заразского на Осетре). Как город З. вошел в состав образованного Московского гос-ва, входил в линию укреплений на его юж. границе. Имел большое стратеги-

ческое значение: у стен З. потерпели поражение татарские орды (в 1533 г., 1541 г., 1570 г.). В 1608 г. войска полковника Лисовского осадили, а впоследствии захватили и разорили З. Воеводой города был назначен в 1610 г. глава ополчения князь Д.М. Пожарский. Затем произошло расширение гос. границ, и город утратил стратегическое значение. В XVIII в. - крупный торговый и ремесленный центр, в котором были представлены кузнечное и кожевенное ремесла. Стал уездным городом Рязанской губернии в 1778 г. В кон. XIX в. начала развиваться кожевенная, мыловаренная и текстильная промышленность. В 1847 г. был проложен Рязанский тракт, который обошел З., что значительно ухудшило экономико-географическое положение города, и в связи с чем его торговое значение уменьшилось. Положение усугубила постройка Рязанской ж.д. в стороне от З. На деньги «Швейцарского акционерного анонимного общества в Цюрихе» в 1900 г. в З. была открыта прядильная ф-ка. На подступах к З. во время Великой Отечественной войны были остановлены немецко-фашистские войска. Достопримечательности: памятники архитектуры - кремль (1528-1531 гг.), на территории которого сохранились Никольский собор (1681 г.) и церковь Иоанна Предтечи (1821 г.); городская застройка кон. XVIII в. с Благовещенской (1777 г. - нач. XIX в.), Троицкой (1776-1788 гг.) и Ильинской (1835 г.) церквями; усадьба отца Ф.М. Достоевского (с. Даровое). З. - родина скульптора А.С. Голубкиной, мемориальный музей которой действует в городе. Наиболее крупное предприятие З. - прядильно-ткацкая ф-ка «Красный Восток». Также есть обувная и перепуховых изделий ф-ки; предприятия по пр-ву стройматериалов; з-ды - по ремонту сельскохозяйственных машин, механический и офсетных пластин. В З. имеется историко-художественный музей.

ЗАРЕЧНЫЙ

Город в Пензенской обл.

Основан в 1958 г. Численность населения - 63,5 тыс. чел. Орган законодательной власти - Собрание представителей



Герб г.Заречный



Заречный(Пензенская обл.). Улица Ленина

города, избираемое сроком на 4 года. Орган исполнительной власти - Администрация города, возглавляемая Главой города, избираемым сроком на 4 года. Основная отрасль: атомная энергетика. Наиболее крупные предприятия: ПО «Старт» (градообразующее предприятие), научно-исследовательский и конструкторский институт радиоэлектронной техники (НИКИРЭТ). В З. имеются: 10 школ, муниципальный лицей, 3 специализированные школы, 4 спортивные школы, парк культуры, краеведческий музей. Издается газета «Заречье».

ЗАРЕЧНЫЙ

Город в Свердловской обл.

Основан в 1955г. Численность населения - 32,8 тыс. чел. Орган законодательной власти - городская Дума, избираемая сроком на 4 года. Орган исполнительной власти - Администрация муниципального образования, возглавляемая Главой муниципального образования, избираемым сроком на 4 года. При строительстве Белоярской АЭС возник поселок городского типа; в 1992 г. он был отнесен к категории городов областного подчинения. История З. связана с созданием и развитием атомной энергетика. Доминирующей отраслью является атомная энергетика. Основные предприятия города относятся к Минатому России или связаны с атомной энергетикой и промышленностью. Предприятия: Белоярская АЭС, ГП «Свердловский филиал НИКИЭТ» (изотопы, контроль и освидетельствование материалов атомных станций), ГП «Техноцентр «Лазерная диагностика и чистые технологии», НИКИЭТ (особо чистые инертные газы, лазерные приборы), Белоярское монтажное управление АО «Трест Уралэнергомонтаж» (теплообменники типа «Форго», общие монтажные работы). Также действуют: Белоярский з-д стройконструкций АО «Уралэнергострой» (строительные детали и конструкции), Куманский каменно-щебеночный карьер АО «Уралнеруд» (щебень, песок). Научная экспериментальная база с исследовательским атомным реактором и «горячим» корпусом способствовала концентрации отраслевых и академических коллективов, условно объединенных общим названием «Уральский ядерный центр». Здесь занимаются прикладными и фундаментальными вопросами, связанными с использованием атомной энергии, включая радиозоологию, а также геофизику Урала. В горо-



Заречный(Свердловская обл.). Вид части города

де имеются: Дворец культуры, библиотеки, стадион, бассейн, водная станция, детская художественная школа, 7 общеобразовательных школ. Издаются газеты: «Приритель», «Зареченская ярмарка», «Пятница».

ЗАРИНСК

Город в Алтайском крае, в 99 км к В. от Барнаула.

Расположен у сев. подножия Бийско-Чумышской возв., на р.Чумыш. Ж.-д. станция на Южсибе. Численность населения - 53,6 тыс.чел. Орган законодательной власти - Собрание депутатов, состоящее из 25 чел., избираемых сроком на 4 года. Орган исполнительной власти - Администрация города, возглавляемая Главой администрации, избираемым сроком на 4 года. До 1979г. - ж.-д. станция Заринская, затем - город З. Совр. З. - центр коксохимии республиканского значения. Градообразующее предприятие - АО «Алтай-кокс» (азотные удобрения, смола каменноугольная, газ коксовый, электроэнергия, товары народного потребления). Также действуют предприятия пищевой промышленности, наиболее крупные из которых: маслосырокомбинат, АО «Заринский холодильник» (масло животное, цельномолочная продукция), АО «Заринский элеватор» (мука, крупа). В З. имеются: 8 школ, 2 дома культуры, 10 библиотек, музыкальная и художественная школы. Издаются газеты «Новое время» и «Заринская реклама». Народные промыслы: пимокатный, льноткачество.

ЗВЕНИГОВО

Город, адм. центр Звениговского р-на Республики Марий Эл, в 90 км к Ю. от Йошкар-Олы.

Расположен в ср. Поволжье, на Марийской низм. Пристань на левом берегу Волги. В 32 км к С. от ж.-д. станции Шалангер на линии Йошкар-Ола - Зеленодольск. Численность населения - 16 тыс. чел. Орган законодательной власти - районное Собрание. Орган исполнительной власти - Администрация города, возглавляемая Главой города, избираемым сроком на 4 года. Основан в 1860г. при судостроительных мастерских как поселение Звениговский затон, затем - поселок З. С 1974г. - город. Основная отрасль - судостроение. Наиболее крупное предприятие - АО «Судостроительно-судоремонтный з-д им. Бутякова» (толкачи, баржи, тан-



Герб г.Звенигово

керы). Также действуют: АО «З-д «ЗОНД» (электронные приборы для телевизоров), АО «Зеберс» (заготовка и переработка древесины), АО «Звениговский гормолкомбинат» (цельномолочная продукция, масло, сыры). В З. и р-не имеются: 3 ПТУ, 12 общеобразовательных школ, 35 клубов, 30 библиотек. Издается газета «Передовик». Народные промыслы: резьба по дереву, изготовление ковров, ткачество, старинная марийская вышивка, кружевоплетение.

ЗВЕНИГОРОД

Город в Московской обл.

Основан в 1152г. Численность населения - 19,6 тыс.чел. Орган законодательной власти - городской Совет депутатов, избираемых сроком на 4 года. Орган исполнительной власти - Администрация города, возглавляемая Главой города, избираемым сроком на 4 года. Достопримечательности: Храм Успения Божией Матери на Городке (1396-1398гг.), Богородице-Рождественский Саввино-Сторожевский монастырь (1398г.). На территории города имеются 10 предприятий легкой и пищевой промышленности, 12 лечебно-оздорови-



Герб Звенигорода

тельных учреждений. Крупные предприятия - АО «Звенигород-Хлеб», молочный з-д, АО «Ажур», АО «Шихово», АО «Стело Компани». Виды продукции - хлебобулочные, молочные, кондитерские, чулочно-носочные изделия, музыкальные инструменты, швейные изделия, обои. В городе имеются: 7 детских садов, 4 школы, финансово-экономический колледж, профессиональное училище, музыкальная школа, кинотеатр, Дом культуры, библиотека.

ЗВЕРЕВО

Город в Ростовской обл., в 21 км к В. от Гукова, в 140 км к С.-В. от Ростова-на-Дону.

Расположен в вост. части Донецкого края. Ж.-д. станция на линии Миллерово - Ростов-на-Дону. Численность населения - 32,5 тыс.чел. Орган законодательной власти - городская Дума, состоящая из 6 депутатов. Орган исполнительной власти - Администрация города, возглавляемая Мэром. Вырос из шахтерского поселка, возникшего в нач. XXв. С 1929г. - поселок городского типа. С 1989г. - город. Предприятия: АО «Обуховская» (добыча угля), ООО «Рудоремонтный з-д «Разрез», деревообрабатывающий з-д АО «Ростовшахтострой», АО «Сельхозтехника». В З. имеются: 6 средних школ, Дом творчества детей, детская школа искусств, Дворец культуры, Дом культуры, 2 клуба, 6 библиотек.

ЗЕЛЕНОГОРСК

Город в Красноярском крае.

Расположен на р. Кан (приток Енисея). Основан в 1956г. Численность населения - 68 тыс. чел. Орган законодательной власти - городской Совет, избираемый сроком на 4 года. Орган исполнительной власти - Администрация города, возглавляемая Главой города, избираемым сроком на 4 года. Основан на месте бывшей д. Усть-Барга, известной с 1735г. До 1994г. назывался Красноярск-45. Основные отрасли: электро-энергетика, химическая, пр-во стройматериалов. Крупные предприятия: Красноярская ГРЭС-2, ПО «Элек-



Герб Зеленогорска



Один из районов Зеленогорска

трохимический з-д» (низкообогащенный уран, стабильные изотопы), з-д «Сибволокно» (искусственное высокомодульное волокно (заменитель хлопка), НПО «Биостим» (адаптогенные лекарственные препараты), строительно-промышленное АО «Управление строительства 604» (железобетонные изделия домостроения, металлоконструкции и чугунное литье, столярные и погонажные изделия). Действует также АО «Пищекомбинат» (хлебобулочные, молочные, мясные изделия, пиво, безалкогольные напитки). В З. имеются: физико-технический факультет Красноярского государственного технического университета, Красноярский электромеханический техникум, кадетский корпус, детская художественная и музыкальная школы, музейно-выставочный центр, Дворец культуры, библиотека. Издается газета «Панорама».

ЗЕЛЕНОГРАД

Город, адм. округ Москвы, в 50 км к С.-З. от Москвы.

Расположен в юж. части Смоленско-Московской возв., на р.Сходня (левый приток р. Москва), в 4 км от ж.-д. станции Крюково на линии Москва - Санкт-Петербург. Основан в 1958г. Численность населения - 205,8 тыс. чел. Орган законодательной власти - районное Собрание, возглавляемое Главой Управы, состоящее из советников районного Собрания и глав Управ, избираемых сроком на 2 года. Орган исполнительной власти - префектура адм. округа, возглавляемая префектом. З. - один из городов-спутников Москвы.

Во время Великой Отечественной войны в р-не современного З. в ноябре-декабре 1941 г. проходила передовая линия обороны Москвы. Строительство города, первоначально названного Крюково, было начато в 1958г. как первого из числа запроектированных для столицы городов-спутников. В проектах застройки города были использованы передовые идеи градостроительства, предусмотрено максимальное сохранение леса и лесопарка. В 1963 г. З. получил статус города. В 1987г. к З. были присоединены поселки Крюково, Малино, сев.-вост. часть дачного п. Алабушево, деревни Андреевка, Кутузово, Михайловка, Новомалино, Рожки. В 1997г. на базе предприятий электронной промышленности З. была создана территориально-промышленная зона с особым статусом. З. - центр отечественной электроники. Наиболее крупные предприятия: АО «Ангстрем», АО «Микрон», АО «Элма», АО «Компонент», АО «Зенит», АО «Элпа», НИИ физических проблем, НИИ микроприборов, НИИ научный центр и др., работающие в направлениях разработки новых технологий микроэлектроники, выпуска СБИС (сверхбольших интегральных систем), схем на арсениде галлия, по разработке и производству высокочистых полупроводниковых материалов, специального технологического оборудования, пьезотехнической продукции, лазерных компонентов, твердотельных и газовых лазеров. В З. имеются: Московский государственный институт электронной техники (технический университет), институт делового администрирования, российско-американский Бизнес-колледж, филиал строительного техникума, филиал Московского педагогического



Зеленоградск. Детская библиотека

университета, педагогическое и медицинское училища, детская музыкальная школа, Дворец творчества детей и юношества, театр, Дворец культуры, государственный историко-краеведческий музей. Издаются газеты: «41», «Зеленоград сегодня», журнал «Солнечная аллея». З. имеет город-побратим Талса (Оклахома, США).

ЗЕЛЕНОГРАДСК

Город, адм. центр Зеленоградского р-на Калининградской обл., в 34 км к С. от Калининграда, приморский бальнеогрязевой (торфяная грязь) курорт.

Расположен на берегу Балтийского моря, у основания Куршской косы. Ж.-д. станция (Зеленоградск-Новый) на линии Калининград - Приморск. Численность населения - 12,5 тыс. чел. Орган законодательной власти - районный Совет депутатов, избираемый сроком на 4 года. Орган исполнительной власти - муниципальное образование «Зеленоградский р-н», возглавляемое Главой муниципального образования, избираемый сроком на 4 года. Основан в 1252 г., до 1945 г. - в составе Германии (Вост. Пруссия), затем - в составе России, до 1946 г. назывался Гранц или Кранц, затем - З. Достопримечательности: Куршская коса, санатории - «Светлогорск», «Янтарный берег», «Отрадное», «Зеленоградск» и Дом отдыха - «Лесное». В З. действуют предприятия: АО «Страж Балтики», АО «Гагара», АО «Береговое», АО «Мельниково», АО «Янтарное» (молоко, мясо, рыбная продукция, пр-во колбасных изделий), АО «Балтийские Авуары» и Коопзаготпром (разлив минеральной воды). В З. и р-не имеются: 13 общеобразовательных школ, детская школа искусств, Колосовская музыкальная школа, 21 дом культуры, 18 библиотек. З. поддерживает деловые и культурные связи с р-ном Пиннеберг (федеральная земля Шлезвиг-Гольштейн, Германия), г. Бранево (Польша).

ЗЕЛЕНОДОЛЬСК

Город в Республике Татарстан, адм. центр Зеленодольского р-на, в 48 км от Казани.

Расположен на левом берегу р. Волга. Численность населения - 102,5 тыс. чел. Орган законодательной власти - объединенный Совет народных депутатов, избираемый сроком на

5 лет. Орган исполнительной власти - Администрация р-на и города, возглавляемая Главой администрации, назначаемым Президентом Республики Татарстан с согласия объединенного Совета народных депутатов или избираемым гражданами по предложению Президента Республики Татарстан. Около 1865 г. была основана д. Кабачищи, в последствии переименованная в п. Паратск, в котором в 1893-1898 гг. были построены ж.-д. станция Зеленый Дол, судоремонтные мастерские, спичечная ф-ка, Паратский сталелитейный з-д. В 1932 г. п. Паратск стал городом З. С 1958 г. З. - адм. центр. В З. находятся Раифский Богородицкий монастырь, Петропавловская крепость, островград Свяжск. Основные отрасли - судостроение, машиностроение и деревообработка. Наиболее крупные предприятия: ГП «З-д им. Горького» (строительство различного вида судов, пр-во



Герб Зеленодольска

оборудования для нефтегазодобывающей промышленности), ПО «З-д им. Серго» (бытовые холодильники, продукция из стеклопластика, сборка автобусов «Кароса» (Чехия), Машиностроительный з-д (оборудование для газопроводов), Зеленодольский фанерный з-д (фанера, мебель, строй-



Панорама Зеленодольска



Зеленодольск. Вид части города

материалы). В З. действуют: филиал Казанского государственного университета, судостроительный и механический колледжи, профессиональный лицей, швейное и медицинское училища, художественная и музыкальная школы, школа искусств, 4 музея, 2 стадиона, учебно-спортивный комплекс, лыжно-роллерная трасса. Работают городские телекомпания «Зеленый Дол» и радиостанция «Эфир», издаются газеты «Зеленый Дол» и «Яшел Узн». З. имеет город-побратим - Кронштадт.

ЗЕЛЕНОКУМСК

Город, адм. центр Советского р-на Ставропольского края, в 265 км к В. от Ставрополя.

Расположен в Предкавказье, на Ставропольской возв., на р. Кума. Ж.-д. станция на ветке Георгиевск - Буденновск. Основан в 1781 г. Численность населения - 39, 3 тыс. чел. Орган законодательной власти - городской Совет депутатов, избираемый сроком на 4 года. Орган исполнительной власти - Администрация муниципального образования, возглавляемая Главой администрации, избираемым сроком на 4 года. В 1781 г. на правом берегу р. Кума отставными солдатами было основано первое поселение, которое с 1788 г. стало принадлежать графу А.Р.Воронцову и называться с.Воронцово-Александровское, переименованное в 1963 г. в с.Советское, а в 1965 г. - в город З. В З. представлена: машиностроительная, стройматериалов и пищевая промыш-

ленность. Наиболее крупные предприятия: АО «ВЭЛАН» (низковольтная электроаппаратура, телеантенны метрового диапазона, квартирные счетчики, электромонтажные коробки), АО «Строймаш» (бетоносмесители, бытовая отопительная техника), АО «Авторемзавод «Зеленокумский» (ремонт узлов и агрегатов автомобилей ГАЗ, УАЗ, выпуск прицепных косилок и измельчителей), АО «Цигель» (кирпич силикатный), АО «Зеленокумский кирпичный з-д», АО «Молочный з-д «Зеленокумский», АО «З-д пищевых продуктов «Богатырь». В З. имеются: 7 общеобразовательных, 2 спортивных, художественная и музыкальная школы, профессиональное училище, 3 библиотеки, краеведческий музей. Издается газета «Панорама нашей жизни».

ЗЕМЕТЧИНО

Поселок городского типа, адм. центр Земетчинского р-на Пензенской обл.

Основан в 1684 г. Численность населения - 12,5 тыс. чел. Впервые упоминается как с.Рождественское (церковное название) или Замечина в летописях 1684 г. В 1691 г. село было подарено царем Петром I своему дяде Кириллу Нарышкину. Экономическое развитие З. связано со строительством в 1849 г. сахарного з-да. В 1896 г. через З. была проложена ж.д. В З. действовали: костомольно-клеевой з-д, механические мастерские и 2 водяные мельницы. До 1917 г. территория совр. Земетчинского р-на входила в состав Моршан-

ского, Шацкого, Спасского уездов Тамбовской губернии и Керенского уезда Пензенской губернии. В 1929г. был образован Земетчинский р-н в составе Тамбовского округа Центрально-Черноземной обл. С 1934-1937гг. - в составе Воронежской, в 1937-1939гг. - Тамбовской, с 1939г. - Пензенской обл. Природно-ландшафтная достопримечательность - парк-дендрарий «Оболенский». Действуют предприятия машиностроения и металлообработки, пищевой промышленности: АО «Механический з-д» (машина баровая, трубоукладчик, кран подвесной, сетка, гвозди, нестандартное оборудование), филиал радиозавода (металлические шкафы, сейфы), АО «Сахарный з-д» (пр-во сахара), АО «Маслосырзавод» (масло, сыр, молочные продукты), Земетчинский пивоваров (пиво, квас, безалкогольные напитки). В З. имеются: ПТУ, 5 школ, Дом культуры, краеведческий музей, библиотека. Издается газета: «Ваш собеседник».

ЗЕРНОГРАД

Город в Ростовской обл., в 71 км к Ю.-В. от Ростова-на-Дону.

Расположен на С. Предкавказья, в Сальских степях. Ж.-д. станция на линии Батайск - Сальск. Численность населения - 32 тыс. чел. Орган законодательной власти - районное Собрание представителей, состоящее из 21 депутата, избираемого сроком на 4 года. Орган исполнительной власти - Администрация города, возглавляемая Главой администрации. Возник в 1915г. как станция Верблюды в связи со строительством ж. д. Ростов - Торговая, преобразованная в 1933г. в п.Зерновой при действующем здесь учебно-опытном зерносовхозе, основанном в 1929г. С 1951г. Зерновой - город, преобразованный в 1960г. в З., центр Зерноградского (бывшего Мечетинского) р-на. В 1976г. станция Верблюды была переименована в станцию Зерноград. З. - центр сельскохозяйственного р-на (возделывание зерновых и технических культур, мясомолочное животноводство, коневодство). Также действуют предприятия машиностроения и пищевой промышленности, наиболее крупные из которых: АО «Зерноградгидроагрегат» (гидроцилиндры), АО «Ремонтотехническое предприятие «Зерноградское», консервный з-д, АО «Маяк» (пр-во крупы). В З. имеются: Всероссийский научно-исследовательский производственно-технологический институт механизации и электрификации сельского хоз-ва, Российский НИИ сорговых культур, Северо-Кавказская машино-испытательная станция, Ростовская государственная селекционно-опытная станция, Всероссийский НИИ «Сорго», Азово-Черноморская государственная агроинженерная академия, Ростовский филиал Российской инженерной академии менеджмента и агробизнеса, сельскохозяйственный лицей, педагогическое училище, 5 школ, Дом культуры, спортивная и музыкальная школы, 2 библиотеки. Издается газета «Донской маяк».

ЗЕЯ

Город в Амурской обл., в 532 км к С. от Благовещенска.

Численность населения - 31,3 тыс. чел. Орган законода-

тельной власти - Зейское Городское Собрание, состоит из 12 депутатов, избираемых сроком на 4 года. Орган исполнительной власти - Администрация города, возглавляемая Главой Администрации, избираемым сроком на 4 года. В 1879г. возникло поселение с названием Зейский Склад, в 1906г. оно было переименовано в г.Зей-Пристань, а в 1913г. оно уже называлось г.Зей. В 1975г. в З. была построена ГЭС, которая в настоящее время обеспечивает электроэнергией большую часть промышленных предприятий на Дальнем Востоке, ее мощность составляет 4500 млн. кВт. В З. имеются: 5 средних школ, школа-интернат, музыкальная школа, ПТУ, медицинское училище, библиотека, Дворец спорта, филиал Амурского краеведческого музея, парк культуры и отдыха. Издается газета «Зейский вестник» и молодежная газета «Вместе».

ЗИМА

Город в Иркутской обл., в 250 км к С.-З. от Иркутска.

Расположен на Иркутско-Черемховской равнине, на р. Ока (приток Ангары), близ впадения в нее р. Зима. Ж.-д. станция на Транссибирской магистрали. Основан в 1743г. Численность населения - 36,9 тыс. чел. Орган законодательной власти - городская Дума, избираемая сроком на 4 года. Орган исполнительной власти - Администрация города, возглавляемая Мэром, избираемым сроком на 4 года. Впервые упоминается в ведомости «Ревизские сказки» как ямской стан на Московском тракте. С кон. XIXв. развивался как ж.-д. станция при строительстве Транссибирской магистрали. В связи со строительством в 1915г. лесопильного з-да был преобразован в поселок городского типа. С 1922 г. - город. В 1930 - 1940-е гг. в З. действовали 63 промысловые артели, в т.ч. кирпичные, ремонтно-кузнечные, маслобойные, 8 государственных промышленных предприятий. К 1959г. в связи с электрификацией ж.д. станция превратилась в крупный узел с локомотивным и вагонным депо. В З. прошли детские военные годы поэта Е.А. Евтушенко. Основные отрасли промышленности: химическая, лесная, пищевая, пр-во стройматериалов. Наиболее крупные предприятия: АО «Зиминский гидролизный з-д» (смесь техническая, дрожжи кормовые), АО «Зиминский лес», АО «Бата-



Герб г.Зима

минский ЛПХ», ГУП «Зиминский химлесхоз» (лесоматериалы), АО «Мясокомбинат «Зиминский», хлебозавод, АО «З-д ЖБИ» (железобетонные изделия, стеновые материалы), локомотивное и вагонное депо. В З. имеются: 8 школ, школа эстетического воспитания, музыкальная и художественная школы, дом детского творчества, исторический музей, художественная мастерская, Дом культуры. Издается газета «Приокская правда».

ЗИМОВНИКИ

Поселок городского типа, адм. центр Зимовниковского р-на Ростовской обл., в 295 км от Ростова-на-Дону.

Расположен на ж.-д. магистрали Ростов - Волгоград. Основан в 1898г. Численность населения - 19 тыс. чел. Образован как п.Калмыцкая при одноименной ж.-д. станции из разрозненных поселений, расположенных по берегам р.Малая Куберле, в связи со строительством ж.д. Тихорецк - Царицын. В 1907г. станция и поселок были переименованы в З. С 1924г. З. - адм. центр р-на. Во время Великой Отечественной войны в 1942-1943гг. поселок был оккупирован немецко-фашистскими войсками. В З. представлены предприятия по переработке сельскохозяйственной продукции, наиболее крупные из которых: мясокомбинат, комбикормовый з-д, маслозавод, пивзавод, предприятие «Новый мир» (выпуск крупяных изделий), элеватор. В З. имеются: педагогическое училище, сельскохозяйственный лицей, музыкальная школа, детско-юношеская спортивная школа, конно-спортивная школа, Дом культуры, библиотека. Издается газета «Степная новь».

ЗЛАТОУСТ

Город в Челябинской обл., в 108 км к З. от Челябинска и в 1380 км к В. от Москвы.

Расположен на С. Юж. Урала, на р. Ай (басс. Камы). Ж.-д. станция на линии Уфа - Челябинск. Основан в 1754г. Численность населения - 201,7 тыс. чел. Орган законодательной власти - городское Собрание депутатов, избираемое сроком на 4 года. Орган исполнительной власти - Администрация города, возглавляемая Главой города, избираемым сроком



Герб Златоуста



Златоуст. Вид с горы Косотур

на 4 года. В 1754г. у подножия г. Косотур, в месте слияния рек Ай и Тесьма, тульским промышленником И.П. Мосоловым заложен железоделательный, чугунолитейный и медеплавильный з-д, который был назван Златоустовским (по имени крупнейшего христианского богослова Иоанна Златоуста). В 1773-1774гг. рабочие з-да приняли участие в восстании Е.И. Пугачева. С 1811 г. - центр Златоустовского горного округа, включавшего Златоустовский, Саткинский, Кусинский, Артинский и Миасский з-ды. З. становится крупным промышленным центром. В 1815г. в З. построена оружейная ф-ка, специализировавшаяся на пр-ве холодного оружия, в 1857г. - сталелитейная ф-ка, на которой были отлиты первые в России пушки из стали. В 1817-1847гг. в З. работал великий русский металлург П.П. Аносов - основоположник учения о стали. В 1865г. З. получил статус города и стал центром Златоустовского уезда Уфимской губернии. К кон. XIXв. положение города осложнилось отсутствием надежных транспортных связей с центральной Россией. В 1890г. в связи с открытием Самаро-Златоустовской дороги, город пережил своеобразное второе рождение. В нач. XXв. З. - крупный центр революционного движения на Урале. С 1923г. З. - центр Златоустовского округа Уральской обл. В 1931г. З. - город областного подчинения Уральской обл. (с 1934г. - Челябинской обл.). В 1930-е годы З. развивался как центр качественной металлургии. В 1931г. на металлургическом з-де была выплавлена впервые в СССР шарикоподшипниковая сталь. В годы Великой Отечественной войны промышленность города практически полностью работала на оборону. Природно-ландшафтные достопримечательности: парк «Таганай» и «Зюраткуль», каменная кладовая (минеральные копи), гора Рифея, оз. Тургояк. З. - родина маршала Советского Союза Б.М. Шапошникова, многократной Олимпийской чемпионки по конькобежному спорту Л.П. Скобликовой, экс-чемпиона мира по шахматам А.Е. Карпова. Основные отрасли - металлургия, машиностроение, приборостроение. Наиболее крупные предприятия: АО «Златоустовский металлургический з-д» (сталь, прокат), ГП ПО «Златоустовский машиностроительный з-д» (электроплиты, навесные гидроманипуляторы), АО «Булат» (экскаваторы, гидроцилиндры, художественные изделия), АО «Гермес» (автоматические роторно-конвейрные линии), АО «З-д металлоконструкций», АО «Часовой з-д». Также



Златоуст. Район ж.-д. вокзала. На заднем плане хр. Большой Таганай

действуют: АО «Кузнечнопрессовый з-д» (садово-огородный инвентарь, мебельная фурнитура), АО «Синегорье» (одежда), АО «Златмолоко» (цельномолочная продукция), АО «Синкрос» (мясо, колбасные изделия, жиры пищевые и технические), ликероводочный з-д. В З. имеются: Златоустовский филиал Южно-Уральского государственного университета, индустриальный техникум им. П.П.Аносова, металлургический и педагогический колледжи, торгово-экономический техникум, 2 медицинских училища, 8 профессиональных училищ, 43 общеобразовательные школы, краеведческий музей, выставочно-досуговый центр, дворцы культуры, драматический театр. Издается газета «Златоустовский рабочий». Народные промыслы: скульптура, графика, живопись, декоративно-прикладное искусство. Златоустовская гравюра на стали.

ЗЛЫНКА

Город, адм. центр Злынковского р-на Брянской обл., в 225 км к Ю.-З. от Брянска.

Расположен на Приднепровской низм. Ближайшая ж.-д. станция находится в 8 км на линии Гомель - Унеча. Численность населения - 5,2 тыс.чел. Был основан как поселок старообрядцев в 1702г. на р.Злынка. Являлся составной единицей Иолховской волости Стародубского полка. В 1770г. волость, а вместе с ней и поселок, были пожалованы Екате-

риной II графу П.А. Румянцеву. В XVIII в. большое развитие получили ремесла; особенно славились злынковские каменщики. В кон. XIX в. З. вошла в состав Черниговской губернии как посад. Статус города получил в 1925г. В годы Великой Отечественной войны З. пережил немецко-фашистскую оккупацию (с 1941г. по 1943г.). Промышленность З. представлена плодоовощеконсервными и швейными предприятиями.

ЗМЕЕВКА

Поселок городского типа, адм. центр Свердловского р-на Орловской обл.

Численность населения - 19,9 тыс. чел. (включая р-н). Р-н был основан в 1928г. Во время Великой Отечественной войны в 1943г. здесь проходили битвы (Орловско-Курская дуга). В окрестностях З. жили классики русской литературы Н.С. Лесков, А.А. Фет, А.Н. Апухтин, детская поэтесса Е.А. Благинина. З. - центр сельскохозяйственного р-на (зерно, сахарная свекла, картофель, мясо, молоко). В р-не действуют предприятия перерабатывающей и пищевой промышленности: пенькозавод, АО «Змиевский мясокомбинат», филиал АО «Кристалл» (спиртзавод), АО «Кватра» (крахмальный з-д). В З. и р-не имеются: 2 профессиональных училища, 26 общеобразовательных школ, 25 домов культуры и клубов, 22 библиотеки. Издается газета «Сельская новь».

ЗМЕИНОГОРСК

Город в Алтайском крае, в 435 км к Ю.-З. от Барнаула.

Расположен в Рудном Алтае, у юж. подножия Колыванского хранилища на р. Корболиха (приток р. Алей), в 45 км к С.-В. от ж.-д. станции Третьяково на линии Рубцовск - Усть-Каменогорск. Численность населения - 13 тыс. чел. Орган законодательной власти - Собрание депутатов, избираемое сроком на 4 года. Орган исполнительной власти - Администрация города, возглавляемая Главой администрации, избираемым сроком на 4 года. В 1736 г. Федором Лелесновым было открыто Змеиногорское месторождение полиметаллических руд. С 1745 г. началась систематическая разработка этого месторождения открытым, а затем подземным способом. Добывались серебро, свинец, медные руды, золото. З. был основан в 1757 г. как крепость. В З. началась трудовая деятельность изобретателя-механика И.И. Ползунова; в 1754 г. он построил здесь первую в России пильную мельницу. На Змеиногорском руднике в 1763-1798 гг. работал изобретатель-гидротехник К.Д. Фролов, создавший на базе сооруженной им в 1786 г. плотины на р. Змеевка комплекс гидротехнических и горнозаводских сооружений для подъема руды и отлива воды из горных выработок. Здесь же в 1806-1809 гг. его сыном инженером П.К. Фроловым была построена первая в России конно-рельсовая чугунная дорога от рудника до з-да. В кон. XIX в. в связи с истощением рудников З. - заштатный город Томской губернии. В 1893 г. З. становится торговым селением с мелкой промышленностью. После 1917 г. в З. и его окрестностях были найдены новые месторождения полиметаллических руд, З. преобразован в поселок, а в 1952 г. - получил статус города. В З. бывали естествоиспытатель П.С. Паллас, ботаник К. Ледебур, зоолог А.А. Бунге, механик И.П. Кулибин, географы П.А. Чихачев, П.П. Семенов-Тянь-Шанский. В совр. З. представлены предприятия пищевой промышленности, наиболее крупные из которых: ликероводочный з-д, маслосыро-завод, мясокомбинат. Также действуют АО «Змеиногорское автотранспортное предприятие» и АО «Рубин». Производимая продукция: водка и ликероводочные изделия, пиво, безалкогольные напитки, кондитерские и колбасные изделия, мясо, цельномолочная продукция, валеная обувь, швейные изделия, пиломатериалы, металлоизделия. В З. имеются: 7 школ, 4 библиотеки, Дом культуры, музей истории горного пр-ва, художественная, музыкальная и спортивная школы. Издается газета «Змеиногорский вестник».

ЗНАМЕНКА

Поселок городского типа, адм. центр Знаменского р-на Тамбовской обл.


Численность населения - 22,9 тыс. чел. (включая р-н). Впервые упоминается в XVII в. как Кариан-Знаменское поселение, с 1745 г. - как с. Знаменка, принадлежащее генерал-поручику А.Г. Загряжскому. В 1918 г. село было переименовано в поселок З. В 1941 г. был образован Знаменский р-н с центром в З. Достопримечательности: церковь Знамения Божией Матери (1743-1745 гг.), усадьба графа Строганова. В З. представлена сельскохозяйственная и перерабатывающая промышленность. Действуют предприятия: АО «Русский

сахар» (сахарный песок, жом, патока, извесь), АО «Кариан-Строгановский элеватор» (мука высшего и первого сорта, ржано-обдирная, подсолнечное масло). Также действует пищекомбинат (кондитерские изделия, безалкогольные напитки, колбасы, копчености). В З. имеются: ПТУ, 24 общеобразовательные школы, музыкальная школа, детская школа искусств, 17 домов культуры, 19 библиотек, 2 музея. Издается газета «Сельская новь».

ЗУБЦОВ

Город, адм. центр Zubцовского р-на Тверской обл., в 146 км к Ю.-З. от Твери.

Расположен между отрогами Бельской возв. и Смоленско-Московской возв. на Волге, при впадении в нее р. Вазуза. Пристань. Ж.-д. станция на линии Ржев - Истра. Основан в 1216 г. Численность населения - 8,1 тыс. чел. Орган законодательной власти - Собрание депутатов р-на, избираемое сроком на 4 года. Орган исполнительной власти - Администрация города, возглавляемая Главой города, назначаемым Главой р-на сроком на 4 года. Впервые упоминается в летописи в 1216 г. С сер. XIII в. входил в состав Тверского кн-ва. В XIII-XIV вв. подвергался нападениям литовцев. В 1485 г. был присоединен к Московскому гос-ву. В кон. XVI-нач. XVII вв. неоднократно разорялся польско-литовскими отрядами. До кон. XVII в. З. сохранял значение небольшой оборонительной крепости. В XVIII в. город становится удобной пристанью, перевалочным пунктом на пути в Петербург. С 1776 г. - уездный город Тверской губернии. В период Великой Отечественной войны был оккупирован нем.-фашистскими войсками. Достопримечательности: Успенский собор (1801 г.). З. - центр сельскохозяйственного р-на. В З. действуют предприятия: АО «Зубцовский ремонтно-механический з-д» (оборудование для коммунального хозяйства), лесхоз, АО «Зубцовский маслодельный з-д» (молочные продукты, казеин), АО «Зубцовское хлебоприемное предприятие». В З. имеются: ПТУ, 3 общеобразовательные школы, школа искусств, дом детей и молодежи, краеведческий музей, 2 библиотеки. Издается газета «Зубцовская жизнь».



Герб г.Зубцов

ЗУЕВКА

Город, адм. центр Зуевского р-на Кировской обл., в 121 км к В. от Кирова.

Расположен в Приуралье, на левом берегу р. Чепец (приток Вятки). Ж.-д. станция на линии Киров - Пермь. Численность населения - 15,7 тыс. чел. В 1895г. проводилось строительство ж.д. Пермь - Котлас, в связи с чем возник пристанционный поселок З. В 1898 г. на участке Вятка - Глазово было открыто грузовое и пассажирское движение. К этому времени З. имела депо, водонапорную башню и 7 жилых домов. Стала районным центром в 1929г. В результате притока эвакуированных, в основном из Ленинградской обл., она получила статус города. Предприятия промышленности: вагонное депо, ремонтно-механический и механический (аттракционы и театральное оборудование) з-ды; пищевом-

бинат, маслозавод, птицефабрика.

ЗЫРЯНКА

Поселок городского типа, адм. центр Верхнеколымского улуса Республики Саха (Якутия).

Основан в 1937г. Численность населения - 7,3 тыс. чел. В 1644г. была основана Верхнеколымская крепость. В 1891г. в Верхнеколымском остроге зимовал И.Д. Черский., а 1897г. - отбывал ссылку С.А.Мицкевич. В 1928г. в З. было открыто угольное месторождение. В З. в основном представлены предприятия угледобывающей промышленности, наиболее крупное из которых - угольный разрез «Зырянский». В З. имеются: филиал Якутского республиканского музея истории и культуры народов Севера, дом-музей Черского И.Д.

И

ИБРЕСИ

Поселок городского типа, адм. центр Ибресинского р-на Чувашской республики.

Численность населения - 9 тыс. чел. Основан в 1893г., в связи со строительством ж.д. Москва - Казань. Основная отрасль промышленности - деревообрабатывающая и пр-во строительных материалов. Крупные предприятия: АО «Ибресинский лесокомбинат», АО «Ибресинский деревообрабатывающий з-д», АО «Ибресинская мебельная ф-ка», МП «Кирпичный з-д». Выпускаемая продукция: пиломатериалы, мебель, строительный красный кирпич. Также действуют: МП «Ибресинское ремонтно-техническое предприятие» (ремонт тракторных двигателей), АО «Ибресинский молочный з-д». В И. работают: 2 общеобразовательные школы, школа искусств, этнографический музей, картинная галерея. На чувашском языке издается газета «За победу». Народный промысел - резьба по дереву.

был освобожден русскими войсками. В сер. XIXв., в связи со строительством текстильной ф-ки (одной из самых крупных в России), И. стал текстильным центром на С.-З. России. В 1920-1940гг. входил в состав Эстонии. После окончания 2-ой мировой войны И. вновь отошел к России, а в 1954г. получил статус города. Достопримечательности: Ивангородская крепость (1492г.), церковь и парк барона фон Штиглица. В И. представлены предприятия машиностроения и металлообработки, легкой промышленности, электроэнергетики, наиболее крупные из которых: Нарвская ГЭС, АО «Ивтекс» (пенько-джутовая ткань), филиал «Ленполиграфмаш», з-д котельно-вспомогательного оборудования, ГП «Гипрорыбфлот-Экос». В И. имеются: 3 общеобразовательные школы, музыкальная и художественные школы, историко-художественный и архитектурный музеи.

ИВАНГОРОД

Город в Ленинградской обл., в 147 км к З. от Санкт-Петербурга.

Расположен на Принарвской низм., на правом берегу р. Нарва, в 12 км от Финского залива. Ж.-д. станция на линии Санкт-Петербург - Таллин. Основан в 1492г. Численность населения - 12 тыс. чел. Орган законодательной власти - городское Собрание, избираемое сроком на 4 года. Орган исполнительной власти - Администрация муниципального образования, возглавляемая Главой муниципального образования, избираемым сроком на 4 года. И. был основан в 1492г. Великим московским князем Иваном III как форпост России на зап. рубежах и как торговый узел, соединяющий Россию с зап. Европой (Ганзейский путь). В 1581-1590 и 1612-1704гг. И. находился под властью шведов, а в 1704г.



Герб Ивангорода



Крепость Ивангорода

ИВАНОВО

Город, адм. центр Ивановской обл., в 318 км к С.-В. от Москвы.



Герб г. Иваново

Расположен на слабохолмистой равнине, в междуречье Волги и Клязьмы, на берегах р. Уводь (приток Клязьмы). Узел ж.-д. линий (на Москву, Ярославль, Кинешму, Владимир, Нижний Новгород). Основан в 1871 г. Численность населения - 463, 8 тыс. чел. Орган законодательной власти - Ивановская городская Дума, состоящая из 26 депутатов, избираемых сроком на 4 года. Орган исполнительной власти - Администрация города, возглавляемая Главой города, избираемым сроком на 4 года. В 1871 г. села И. и Вознесенский посад были объединены в г. Иваново-Вознесенск Владимирской губернии. Уже в XVII в. И. являлось крупным торговым и промысловым центром, где основным занятием жителей был «холщовый промысел». В XVIII в. здесь возникли первые полотняные и ситценабивные мануфактуры. В кон. XVIII в. произошел переход к хлопчатобумажному и ситценабивному пр-ву. В 1825 г. в И. работало около 100 мелких ф-к. В 1905 г. здесь прошла Иваново-Вознесенская

стачка, во время которой был создан первый в России Совет рабочих депутатов. С 1918 г. И. - центр Ивановской губернии. Расширилось строительство новых ф-к. В 1932 г. Иваново-Вознесенск был переименован в город И. Архитектурным памятником XVII в. является «Щудровская палатка» - единственное каменное здание, сохранившееся на протяжении 4-х столетий; установлен монумент «Борцам революции» в память о революционных событиях 1905 г. Совр. И. - центр легкой и текстильной промышленности. Также развиты машиностроение и металлообработка, химическая и пищевая промышленность. Крупнейшие предприятия: АО «Меланж», АО «Хлопчатобумажный комбинат им. Ф.Н. Самойлова», Новая Ивановская мануфактура, Ивановский камвольный комбинат. Крупнейшими предприятиями машиностроения являются: АО «Автокран», АО «Кранэкс», АО «Чесмаш», АО «Тяжелого машиностроения» (текстильное оборудование, станки, автокраны, экскаваторы, точные приборы). В химической промышленности действует АО «Химический 3-д им. Батурина», в пищевой - АО «Красная заря», АО «Ивановская пивоваренная компания». В И. действуют: Ивановский государственный университет, медицинская академия, энергетический университет, архитектурно-строительная академия, химико-технологическая академия, текстильная и сельскохозяйственная академии. Основные учреждения культуры: Дворец искусств, где работают драматический, музыкальный, кукольный театры, художественный музей, музей ситца, музейно-культурный центр им. Д.Г. Бурлыгина. Издаются газеты: «Иваново-центр», «Ивановская газета».



Иваново. Успенская церковь XVIII в.



Иваново. Проспект Ф.Энгельса. Соковский мост



Иваново. Музей ивановского ситца

ИВАНТЕЕВКА

Город в Московской обл., в 41 км к С.-В. от Москвы.

Расположен на р.Уча (приток Клязьмы). Ж.-д. станция на ветке Болшево - Фрязино от линии Москва - Ярославль. Численность населения - 50,2 тыс.чел. Орган законодательной власти - городской Совет депутатов, избираемый сроком на 4 года. Орган исполнительной власти - Администрация города, возглавляемая Главой города, избираемым сроком на 4 года. Впервые упоминается в 1586г. как с.Вантеево, принадлежавшее Троице-Сергиевой лавре. Здесь существовала первая в России бумажная ф-ка помещика Савина. К сер. XIXв. была создана бумагопрядильная ф-ка Щекина, писчебумажная и обойная ф-ки. К 1917г. действовали 2 текстильные ф-ки, шерсто-прядильная и красильно-аппретурная ф-ки. С 1928г. И. - рабочий поселок. В 1929-1930гг. через поселок прошла ж.д. Болшево - Фрязино. В 1933г. под руководством А.С.Яблокова началась закладка Ивантеевского лесного опытно-показательного селекционного питомника с дендрологическим садом. В 1938г. И. был преобразован в город Пушкинского р-на, а в 1954г. - переведен в категорию городов областного подчинения. В 1958г. в состав И. вошло с.Новоселки с памятником русского дере-

вянного зодчества - церковью во имя Св. великомученика Георгия Стратотерпца. И. - родина актера, рассказчика и писателя И. Ф. Горбунова. В И. представлены предприятия текстильной промышленности, машиностроения и металлообработки, наиболее крупные из которых: АО «Ивантеевский трикотаж» (верхний трикотаж), АО «Ивантеевская тонкосуконная ф-ка» (полушерстяные, драпировочные ткани), АО «Ивнить» (хлопчатобумажная пряжа), АО «Ивантеевский 3-д Спецтехоснастки» (спецлитые), АО «Ивантеевский 3-д Элеватормельмаш» (оборудование для комбикормовых 3-дов и мельниц), АО «Гидроэм» (оборудование для дорожных машин). Научные предприятия: Всероссийский НИИ химизации лесного хоз-ва, ЦНИПстройдормаш (разработка оборудования для строительных и дорожных машин), крупный селекционный лесопитомник. В И. имеются: 7 общеобразовательных школ, промышленно-экономический колледж, детская музыкальная школа, Дом культуры, историко-краеведческий музей. Издается газета «Пульс Ивантеевки».



Герб г.Ивантеевка

ИВДЕЛЬ

Город в Свердловской обл., в 510 км к С. от Екатеринбурга.

Расположен у вост. подножия Северного Урала, на р. Ивдель (басс. Оби), близ впадения ее в р. Лозьву. Узел ж.-д. линий на Серов, Полуночное, Приобье. Численность населения - 31,6 тыс. чел. Орган законодательной власти - городская Дума. Орган исполнительной власти - Администрация города, возглавляемая Главой администрации. В 1589 - 1598гг. в устье р. Ивдель находился Лозьвинский городок - первая русская деревянная крепость за Уралом. С. Никито-Ивдель известно с 1831г. С 1925г. в р-не И. были начаты лесозаготовки. С 1943г. - город И. Природноландшафтные достопримечательности: парк «Кедровник», «Ивдельские скалы». Градообразующее предприятие - АО «Ивдельский гидролизный 3-д» (этиловый спирт, смесь жидкая техническая, дрожжи кормовые). В И. имеются: 18 образовательных учреждений, детская школа искусств, детская эстрадная студия, клуб любителей народной песни, историко-этнографический музей, 5 домов культуры, 2 библиотеки.



Иваново. Медицинский институт им. А.С.Бубнова

ИГАРКА

Город в Красноярском крае, в 1779 км к С. от Красноярска.

Расположен на берегах Игарской протоки Енисея, в 163 км к С. от Полярного круга. Крупный морской порт. Численность населения - 13,1 тыс. чел. Орган законодательной власти - городской Совет, избираемый сроком на 4 года. Орган исполнительной власти - Администрация города, возглавляемая Главой города, избираемым сроком на 4 года. В 1738г. в судовом журнале бота «Обьпочтальон» появилась запись штурмана Минина об Игарской протоке. В 1826г. впервые упоминается о населении Игарского станка. В 1878г. капитаном Джозефом Виггинсом И. была нанесена на адмиралтейские карты. В 1929г. началось строительство Игарского порта. С 1931г. И. получила статус города. В 1930-1950-е гг. И. - место политической ссылки. Основная отрасль - лесная и деревообрабатывающая промышленность. Градообразующее предприятие - АО «Лесопильно-перевалочный комбинат». Также действуют: АО «Игарский морской порт», АО «Курейская ГЭС». В И. имеются: научно-исследовательская мерзлотная станция, филиал Института экспериментальной медицины, 7 общеобразователь-



Герб г. Игарка

ных школ, школа искусств, краеведческий комплекс «Музей вечной мерзлоты», Дом культуры, 4 библиотеки. Издается газета «Игарские новости».

ИГРА

Поселок городского типа, адм. центр Игринского р-на Удмуртской республики.

Расположен на С. республики. Численность населения - 24,5 тыс. чел. Впервые селение Игра упоминается в 1615г. В 1798г. была создана Игринская волость в составе Глазовского уезда Вятской губернии. В начале XVIIIв. строился Сибирский тракт, проходивший через И. В 1937г. был образован Игринский р-н с центром в селе И., получившем в 1954г. статус поселка городского типа. В 1973г. начались разработки нефти на месторождениях Игринского р-на. Природно-ландшафтные достопримечательности: Заякинская кедровая роща, Салинский государственный заказник. В И. преобладает нефтедобыча, представлена промышленность: лесозаготовительная и деревообрабатывающая, стекольная, пищевая. Наиболее крупные предприятия: Нефтегазодобывающее управление АО «Удмуртнефть», АО «Игринский леспромхоз» (фанера, пиломатериалы, столярные изделия), АО «Факел» (коньячные бутылки), АО «Игринский мясокомбинат» (мясо, колбасные изделия), АО «Играмолоко» (молочная продукция, сыры). В И. имеются: 5 школ, профессиональное училище, Центр удмуртской культуры, Дом народного творчества, краеведческий музей. Издается газета «Светлый путь».

ИЖЕВСК

Город, столица Удмуртской республики, в 1129 км от Москвы.

Расположен на р. Иж. Транспортный узел (ж.-д. линии на Агрыз, Пибаньшур, Воткинск). Аэропорт. Численность населения - 650,7 тыс. чел. Основан как п. Ижевский Завод, возникший в результате строительства в 1760 г. графом П. И. Шуваловым железоделательного з-да. Был сильно разрушен войсками Е. И. Пугачева (1774г.). В 1809г. железоделательный и основанный на его базе оружейный з-ды переходят в Военное ведомство. В XIX - нач. XXвв. Ижевский з-д - один из крупнейших оружейных з-дов России. Статус города имеет с 1918г. С 1921г. являлся центром Воткинской, а с 1932г. - Удмуртской АО. С 1934 г. - столица Удмуртской АССР (с 1990г. - Удмуртская республика). В 1985-1987гг. И. носил название Устинов. Достопримечательности: памятники - горному инженеру А.Ф.Дерябину, дважды герою Советского Союза летчику Е.М.Кунгурцеву, председателю Ижевского совета М.Д.Пастухову, монумент «Дружба народов» в честь 400-летия воссоединения Удмуртии с Россией; памятники архитектуры - главный корпус железоделательного з-да (1809-1844 гг.), Арсенал (1823-1825 гг.), Александро-Невский собор (1820-1823 гг.). Основные отрасли хоз-ва совр. И.: металлообработка, машиностроение, переплавка металлургия. Наиболее крупные предприятия: ПО «Ижмаш» (легковые автомобили, мо-

тоицкы, станки, электропилы, охотничьи ружья), АО «З-д «Металлист», АО «З-д «Ижнефтемаш», механический, электромеханический з-ды; АО «Редуктор», АО «Смена». Также представлены предприятия легкой и пищевой промышленности, ф-ка художественных изделий (ковры, дорожки, платки с национальным орнаментом). В И. действуют: Удмуртский государственный университет, медицинский, механический, сельскохозяйственный институты; театр кукол, русский и удмуртский драматические, музыкальные театры; цирк; филармония; музеи - краеведческий и изобразительных искусств.

ИЗЕРБАШ

Город в Республике Дагестан, в 56 км к Ю.-В. от Махачкалы.

Расположен на Приморской низм., вытянут вдоль берега Каспийского моря, с С. и З. огражден невысокими грядами предгорий Большого Кавказа. Ж.-д. станция на линии Махачкала - Баку. Численность населения - 37,4 тыс. чел. Орган законодательной власти - городское Собрание, избираемое сроком на 4 года. Орган исполнительной власти - городская Администрация, возглавляемая Главой администрации, избираемым сроком на 4 года. Возник в 1932г. как поселок нефтяников Изберг. С 1948г. ведется добыча нефти со дна моря. В 1949г. был переименован в город И. В И. представлены предприятия металлообработки, приборостроения, нефтегазодобывающей промышленности, наиболее крупные из которых: АО «ДагЗЭТО» (электротермическое оборудование), АО «Радиоизавод», АО «Дагинтерн», ЭГРБ (глубокое разведочное бурение). Также действуют: обувная и трикотажная ф-ки, пищекомбинат «Дагинтерн», АО «Горянка» (швейные изделия). В И. имеются: филиалы Дагестанского государственного университета, Екатеринбургского медучилища, Челябинского радиотехнического техникума, педагогический колледж, отделение спортивно-педагогического ф-та ДГПУ, Дворец культуры. Издается газета «Изербашский рабочий».

ИЗОБИЛЬНЫЙ

Город, адм. центр Изобильненского р-на Ставропольского края, в 65 км к С.-З. от Ставрополя.

Расположен на сев. окраине Ставропольской возв. Ж.-д. станция на линии Кавказская - Элиста. Численность населения - 101 тыс. чел. (включая р-н). Орган законодательной власти - Совет депутатов, избираемый сроком на 4 года. Орган исполнительной власти - районная государственная Администрация, возглавляемая Главой администрации. Основан в 1895г. во время строительства ж.д. как п. Изобильно-Тищенский. В 1924г. был образован р-н, центр которого в 1929 г. был перенесен в с. Изобильное. Во время Великой Отечественной войны в 1942-1943гг. Изобильненский р-н был оккупирован немецко-фашистскими войсками. В 1965г. И. получил статус города. В И. действуют предприятия перерабатывающей и пищевой промышленности: АО «Ставропольсахар», АО «Изобильненский маслосырзавод», АО



Герб г.Изобильный

«Пищекомбинат «Изобильненский», АО «Прасол Ставрополя», АО «Совхоз-з-д «Кавказ», АО «Аннона», АО «Пишевик». Выпускаемая продукция: сахар, цельномолочные продукты, колбасные изделия, мясные полуфабрикаты, плодо-овощные и мясорастительные консервы, макаронные изделия, мука, растительное масло, крупы. Также действует АО «Ставропольская ГРЭС». В И. и р-не имеются: 36 образовательных учреждений, 6 детских музыкальных и 2 художественные школы, 2 центра культуры и досуга, 28 библиотек, музей истории р-на.

ИКИ-БУРУЛ

Поселок городского типа, адм. центр Ики - Бурульского р-на Республики Калмыкия.

Основан в 1880г. Численность населения - 4,3 тыс. чел. В 1960г. здесь было открыто газовое месторождение. В 1965г. был образован Ики - Бурульский р-н с центром в И. - Б. Наиболее крупное предприятие - АО «Икибурулагропромсервис». В И.-Б. имеются: профессиональное училище, средняя школа, музыкальная школа, Дворец спорта, Дом культуры, картинная галерея. Издается газета «Рассвет».



Изобильный. Здание Районной администрации

ИЛАНСКИЙ

Город, адм. центр Иланского р-на Красноярского края, в 279 км к В. от Красноярска.

Расположен в Каннской лесостепи, на р.Иланка. Ж.-д. станция на Транссибирской магистрали. Численность населения - 18 тыс. чел. В 1733г. проводилось строительство Сибирско-Московского тракта, в связи с чем было основано поселение И. В результате обследования отрезка тракта Красноярск - Канск - Тулун во время 2-ой Камской экспедиции (1734г.) В. Беринга было намечено 11 мест почтовых станций-ямов, одна из которых расположилась в И. С 1822г. И. - в составе Канского округа, его волостной центр. 1891г. - начало строительства ж.д. В 1939г. И. получил статус города. Природно-ландшафтная достопримечательность - парк и искусственное озеро. В И. представлены предприятия лесопереработки, ж.-д. транспорта; 3-д железобетонных изделий, швейная ф-ка. Действует музей локомотивного депо, экспозиция которого отражает историю города.

ИЛОВЛЯ

Поселок городского типа, адм. центр Иловлинского р-на Волгоградской обл., в 80 км от Волгограда.

Расположен в 1,2 км от ж.-д. станции Иловля-1 и в 2,3 км от ж.-д. станции Иловля-2. Численность населения - 13,7 тыс. чел. Основан в 1672г. казаками как станица, местонахождение которой несколько раз менялось. В 1768г. ее перенесли на настоящее место. Промышленность И. представлена предприятиями по переработке сельскохозяйственной продукции, наиболее крупные из которых: АО «Краснодонское», АО «Бекон». Выпускаемая продукция: мясо, птица, зерновые культуры, молоко, колбасные изделия. В И. действуют: ПТУ, 2 средние школы, Дом культуры, 2 музея. Издается газета «Донской вестник».

ИЛЬИНСКИЙ

Поселок городского типа, адм. центр Ильинского р-на Пермской обл.

Основан в 1579г. Численность населения - 7 тыс. чел. До 1917г. И. - крупное торговое с. Прикамья, одно из поместий графа Строганова. С 1964г. - поселок городского типа. Представлены: предприятие по обслуживанию добычи нефти, АО «Районное техническое предприятие» (автоперевозки), АО «Сельхозтехника», 2 лесхоза. В И. имеются: агролицей, 2 общеобразовательные школы, музыкальная школа, Дом культуры, музей. Издается газета «Знамя».

ИНЖАВИНО

Поселок городского типа, адм. центр Инжавинского р-на Тамбовской обл.

Основан в 1705г. Численность населения - 12 тыс. чел. В 1699г. по указанию Петра I была отмежевана земля по обе стороны р.Ворона от Мохового болота до р.Инжавинья для поселения дворцовых крестьян. В 1719г. село И. принадлежало нескольким владельцам, часть его являлась соб-

ственностью князей Волхонских и называлась Волхонщиной. С кон. XVIII в. поселение Инжавинье было преобразовано в село. В 1786г. было произведено генеральное межевание земель Тамбовской обл. Достопримечательности: Михайло-Архангельская церковь, заповедник «Воронинский» (1994г.). В И. действуют предприятия: АО «Маслобойный 3-д «Инжавинский» (масло подсолнечное, шпроты), АО «Переработка» (колбасные изделия, мясные полуфабрикаты, мясо, субпродукты), АО «Иномолпрод» (масло сливочное, сыр, цельномолочная продукция), АО «Инжавинская ДОФ» (кухонная мебель, столлярные изделия). В И. имеются: 3 общеобразовательные школы, детская музыкальная школа, Дом культуры, краеведческий музей, 2 библиотеки. Издается газета «Инжавинский вестник».

ИНЗА

Город, адм. центр Инзенского р-на Ульяновской обл., в 167 км к Ю.З. от Ульяновска.

Расположен на Приволжской возв., на р. Сюксюмка (басс. Суры). Транспортный узел (ж.-д. линии на Ульяновск, Сызрань, Рузаевку). Численность населения - 24,2 тыс. чел. Был основан в 1897г. как пристанционный поселок. В 1905г. был открыт лесопильный 3-д. В 1913г. произошло слияние поселка с близлежащими с.Катово и с.Троицкое. Статус города И. получил в 1946г. Достопримечательности: памятник археологии - неолитическая стоянка на берегу р. Инза (в 3 км от города); памятник архитектуры - комплекс станционных сооружений (кон. XIX - нач. XX вв.). В И. находится крупнейший в стране диатомовый комбинат (трепельный изоляционный кирпич, др. термоизоляционные материалы). Также действуют: 3-ды - крахмалопаточный, сухого и обезжиренного молока, деревообрабатывающий; мясокомбинат; ф-ки - нетканых материалов, первичной обработки шерсти.

ИНСАР


Город, адм. центр Инсарского р-на Республики Мордовия, в 77 км к Ю.-З. от Саранска.

Расположен на левом берегу р.Исса, при впадении ее в р.Инсарка (басс. Оки). Ближайшая ж.-д. станция (Кадошкино на линии Рузаевка - Рязань) - в 18 км к С. от города. Численность населения - 9,7 тыс. чел. В 1648г. город представлял собой крепость и посад; затем были присоединены слободы. И. неоднократно подвергался разрушениям отрядами Е.И. Пугачева во время Крестьянской войны. С 1780г. являлся уездным городом Пензенского наместничества, с 1797г. - в составе Симбирского, а с 1801г. - входил в состав Пензенской губернии, являясь ее уездным городом. С 1926г. - сельское поселение. Статус города вновь приобрел в 1958г. Основные предприятия И.: лентоткацкая ф-ка, пеньковый и маслосыророльный 3-ды.

ИНТА

Город в Республике Коми, в 608 км к С.-В. от Сыктывкара.

Расположен в Предуралье, в 50 км к Ю. от Сев. поляр-



Герб г. Инта

ного круга, на левом берегу р. Большая Инта (басс. Печоры), в 12 км от ж.-д. станции Инта-1 на линии Микунь - Воркута. Численность населения - 65,2 тыс. чел. Орган законодательной власти - городской Совет, состоящий из 25 депутатов, избираемых сроком 4 года. Орган исполнительной власти - Администрация города, возглавляемая Главой администрации, избираемым сроком на 4 года. Образован в 1940 г. как п. Большая Инта в связи с освоением месторождения угля. С 1954 г. - город. На территории р-на ведется разработка золота, разведаны месторождения кварца, марганца. Природно-ландшафтная достопримечательность - природный заповедник «Югыд-Ва», включенный в реестр ЮНЕСКО. Основная отрасль - угледобывающая промышленность. Наиболее крупные предприятия: АО «Угольная компания «Интауголь», АО «Шахта «Восточная», АО «Шахта «Западная», АО «Горнообогатительная ф-ка «Капитальная», АО «Горнообогатительная ф-ка «Интинская». Также действуют: АО «Интинский ремонтно-механический з-д», АО «Совхоз «Большая Инта». В И. и р-не имеются: индустриальный техникум, профессиональный лицей, кулинарное училище, 25 школ, Дом культуры и техники, краеведческий музей. Народные промыслы: сувениры и предметы искусства из меха, кожи, замши, оленьих рогов. Издается газета «Искра».

ИПАТОВО

Город, адм. центр Ипатовского р-на Ставропольского края, в 120 км к С.-В. от Ставрополя.

Расположен в Предкавказье, на р. Кулаус. Ж.-д. станция на линии Ставрополь - Элиста. Численность населения - 29,8 тыс. чел. Орган законодательной власти - Совет народных депутатов, избираемый сроком на 4 года. Орган исполнительной власти - городская Администрация, возглавляемая Главой города, избираемым сроком на 4 года. И. был основан в 1860 г. как с. Чемрек (позже с. Винодельное) пересе-

ленцами из Воронежской, Полтавской и Харьковской губерний, которое в 1935 г. было переименовано в село И. в честь героя Гражданской войны, погибшего здесь в 1918 г. В 1979 г. И. получило статус города. Достопримечательности: Мемориал Славы героям Гражданской войны, захоронение скифов, найденное на территории города в 1998 г. В И. преобладает сельское хоз-во, представлены предприятия перерабатывающей промышленности, наиболее крупные из которых: АО «Сыродел» (молочная продукция, сыр, масло, соевое молоко), АО «Пивзавод» (пиво, безалкогольные напитки), комбикормовый з-д «Веста» (комбикорм, масло растительное, крупа), АО «Консервный з-д» (консервы овощные, соки фруктовые), АО «Винзавод» (пр-во виноматериалов), комбинат хлебобулочных изделий (керамзит, сборный железобетон) и кирпичный з-д «Алеврит». В И. имеются: музыкальная и художественная школы, детский дом творчества, краеведческий музей. В И. проводятся выставки по племенному овцеводству и козоводству, в которых участвуют хоз-ва Калмыкии, Ростовской и Оренбургской областей, Краснодарского края, Венгрии.

ИРБИТ

Город, адм. центр Ирбитского р-на Свердловской обл., в 204 км к С.-В. от Екатеринбурга.

Расположен на Западно-Сибирской равнине, при впадении р. Ирбит в р. Ница (басс. Оби). Ж.-д. станция на линии Екатеринбург - Тавда. Аэропорт. Численность населения - 51,8 тыс. чел. Был основан как Ирбивская слобода в 1631 г. (позднее Ирбитская). С 1775 г. входил в состав Тобольской губернии, с 1781 г. - уездный город Пермского наместничества. Памятник архитектуры - Ирбитское городище; природно-ландшафтная достопримечательность - Вязовая роща. В городе И. бывали: Д.Н. Мамин-Сибиряк, А.Н. Радищев, натуралист И.Г. Мелин, путешественник и натуралист И.И. Лепехин. И. - центр сельскохозяйственного р-на (мясомолочное животноводство, птицеводство). Промышленность И. представлена: з-дами - мотоциклов, стекольным, химико-фарма-



Герб г. Ирбит

цевтическим, агрегатным, кирпичным; швейной ф-кой. В городе действуют: Драматический театр (с 1846г.), краеведческий музей (с 1883г.), картинная галерея.

ИРКУТСК

Город, адм. центр Иркутской обл., в 5042 км к В. от Москвы.

Расположен на Иркутско-Черемховской равнине, у впадения р.Иркут в Ангару, в 66 км к З. от оз. Байкал. Крупный транспортный узел (ж.-д. линии Транссибирской магистрали). Аэропорт. Численность населения - 639 тыс. чел. Возник как Иркутское зимовье, основанное на базе русского поселения в 1652г. землепроходцем Иваном Похабовым на Дьячем острове. В 1661г. на правом берегу Ангары был заложен Яндашевский острог, где хранились оружие, боевые припасы и товары для торговли с бурятами Прибайкалья. В 1668-1669гг. А. Баркешлевым был построен новый острог, получивший название Иркутский. Численность населения быстро увеличивалась благодаря выгодному расположению острога (у путей к Байкалу, в Забайкалье, Монголию, Китай), богатству лесов и недр округи. Титул города был пожалован И. в 1686г. В 1730-х гг. И. играл важную роль в русско-китайской торговле, сосредоточившейся в Кяхте. И. являлся центром Иркутской губернии (с 1764г.), резиденцией генерал-губернатора Сибири (с 1803г.) и Вост. Сибири (с 1822г.). Вследствие пожара 1879г. И. был практически полностью разрушен; городские улицы были вновь созданы только спустя 10 лет. В кон. XIX в. в И. были развиты золотошвейное плетение кружев, шитье бобровых шапок, выделка мехов, плетение пеньковых сетей; действовало 60 предприятий. В XVIII - нач. XIX вв. в конце декабря в И. проходили самые многолюдные в Сибири ярмарки. С 1840-х гг. И. - центр золотодобывающей промышленности. Благодаря выгодному географическому положению И. играл важную роль в географических экспедициях и открытиях. С XVIII в. И. - центр торгово-промысловых, переселенческих, дипломатических связей России с сев.-вост. и юго-

вост. Азией. В 1799 г. Георгий Шелехов, основавший первое русское поселение на побережье Америки, основал в И. Российско-американскую торговую компанию. На экономическое развитие города повлияла прокладка Транссибирской ж.д., в связи с чем в городе появились новые предприятия, увеличилась численность населения. В нач. XX в. в И. строятся водопровод (в 1905г.), электростанции (в 1906г. и в 1910г.). С И. связаны литературная деятельность русских писателей Н.А. Полевого, П.П. Ершова, М.Н. Загоскина, жизнь и деятельность исследователя Сибири П. А. Словцова, историка А.П. Шапова, ученого В.А. Обручева. Город и его окрестности являлись местом ссылки декабристов. Достопримечательности: памятник А. П. Шапову, мемориальный дом В. А. Обручева; памятники архитектуры - Спасская церковь (1706-1710 гг.), Богоявленский собор (1718-1731 гг.), комплекс Знаменского монастыря (1689г, стрелка р. Ушаковка), Архитектурно-этнографический музей народов Приангарья в окрестностях И., в состав которого входят Спасская башня (1667г.), Казанская церковь (1679г.), усадебная сибирская деревянная застройка (XIX в.), наскальная живопись VI-III вв. до н.э. (Каменные острова на Ангаре); Троицкая (1763-1778гг.), Харламовская и Владимирская (1777-1782гг.) церкви; прибрежный ансамбль: особняк Сибирякова (1800-1804гг.), Александровский сквер, здание Музея Восточно-Сибирского отдела Русского географического общества (1882-1883 гг.), Драматический театр (1894-1897гг.), Русско-Азиатский банк (1903г.). Основные отрасли хозяйства совр. И.: машиностроение, производство стройматериалов, железобетонных изделий, пищевая, легкая промышленность. Наиболее крупные предприятия: тяжелого машиностроения, станкостроительный, ремонтно-механический з-ды (дрели для золото- и алмазодобывающей промышленности, доменное оборудование, классификаторы для горнорудных предприятий, карданные валы, токарные станки); слюдообрабатывающая ф-ка (детали для радиоэлектронной промышленности); чаеразвесочная, макаронная ф-ки, комбикормовый, мельничный з-ды; швейные ПО, мебельная, обувная фирмы, трикотажная, пимокатная ф-ки, кожевенный з-д. В И. действуют: университет, политехнический, сельскохозяйственный, народного хозяйства, медицинский институты; филиалы Московского института инженеров гражданской авиации и Московского коммерческого университета; Иркутский научный центр Сибирского отделения РАН. Имеются: драматический, музыкальной комедии, юного зрителя, кукольный театры; цирк; краеведческий, художественный музеи.



Герб Иркутска

ИСИЛЬКУЛЬ

Город, адм. центр Исилькульского р-на Омской обл., в 145 км к З. от Омска.

Расположен на Ишимской равнине. Ж.-д. станция на Транссибирской магистрали. Основан в 1895г. Численность населения - 26,9 тыс. чел. Орган законодательной власти - районный Совет, избираемый сроком на 4 года. Орган исполнительной власти - Администрация р-на, возглавляемая Главой местного самоуправления, избираемым сроком на 4 года. И. был основан как пристанционный поселок. В 1917г.



Герб г.Искитим

была образована Исылкульская волость, а в 1924 г. - р-н. В 1945 г. И. получил статус города. Природно-ландшафтные достопримечательности: Исылкульский плодопитомник (1902 г.), заповедник «Реликтовая лесостепь». В И. преобладают предприятия пищевой промышленности, наиболее крупные из которых: АО «Вита» (молочная продукция, масло, сухое молоко), АО «Мясокомбинат «Исылкульский» (мясо, колбасные изделия, полуфабрикаты). Также действуют: АО «Надежда» (трикотажные изделия), АО «Сельхозтехника» (ремонт автомобильных двигателей). В И. имеются: 4 средние и 2 неполные средние школы, педагогическое

училище, детская музыкальная и художественная школы, Дом культуры, библиотека, историко-краеведческий музей, картинная галерея. Издается газета «Знамя».

ИСКИТИМ

Город, адм. центр Искитимского р-на Новосибирской обл., в 65 км к Ю. от Новосибирска.

Расположен на Ю.-В. Западно-Сибирской равнины, на р. Бердь, близ ее впадения в Новосибирское водохранилище. Ж.-д. станция на линии Новосибирск - Барнаул. Численность населения - 70 тыс. чел. Орган законодательной власти - Совет депутатов, избираемый сроком на 4 года. Орган исполнительной власти - Администрация города, возглавляемая Главой администрации, избираемый сроком на 4 года. И. был основан в связи с разработкой нерудных полезных ископаемых. В 1930-1931 гг. началось строительство Чернореченского цементного з-да. В 1933 г. из сел Койново, Вылково и Черноречка был образован поселок И., ставший в 1935 г. адм. центром Искитимского р-на. В 1938 г. И. получил статус города районного подчинения, а в 1951 г. - города областного подчинения. В И. представлены предприятия стройиндустрии и пищевой промышленности, наиболее крупные из которых: АО «Искитимцемент», АО «Искитимский шиферный з-д», АО «Известняковый карьер», АО «Теплоприбор», АО «Искитимраморгранит», АО «ЗЖБИ», АО «Искитимская кондитерская ф-ка», хлебокомбинат, молкомбинат. Производимая продукция: цемент, шифер, отопительные радиаторы, известь, щебень, сборный железобетон, печенье, пиво, безалкогольные напитки, хлеб, хлебобулочные





Исса. Памятник героям

изделия, молоко и кисломолочные продукты. В И. имеются: ф-л Новосибирского монтажного техникума, медицинское училище, 3 средних профтехучилища, историко-художественный музей, детская музыкальная школа, школа искусств, 3 дома культуры. Издаются газеты: «Искитимская газета», «Конкурент».

ИССА

Поселок городского типа в Пензенской обл.

Основан в нач. XVIII в. Численность населения - 6,2 тыс. чел. Достопримечательность - ж.-д. мост (1895 г.). В И. представлены предприятия пр-ва строительных материалов, пищевой и легкой промышленности, наиболее крупные из которых: АО «Иссинский комбинат строительных материалов» (щебень, доломитовая мука, керамзит, стеновые блоки, глина), АО «Радуга» (масло животное, обезжиренный сыр), АО «Пенькозавод «Иссинский». Также действует з-д «Пензэлектроремонт» (ремонт электродвигателей, трансформаторов, глубинных насосов). В И. имеются: 2 средние школы, детская музыкальная школа, Дом культуры, историко-краеведческий музей, 2 библиотеки. Издается газета «Вперед».



Герб г. Истра

ИСТРА

Город, адм. центр Истринского р-на Московской обл., в 58 км к З. от Москвы.

Расположен на юж. склоне Клинско-Дмитровской гряды, на р. Истра. Ж.-д. станция на линии Москва - Рига. Численность населения - 120 тыс. чел. (включая р-н). Орган законодательной власти - районный Совет депутатов, состоящий из 45 чел., избираемых сроком на 4 года. Орган исполнительной власти - Администрация р-на, возглавляемая Главой администрации, избираемым сроком на 4 года. В 1656 г. патриарх Никон основал здесь Воскресенский Новоиерусалимский монастырь, который быстро превратился в значительный центр русской духовной культуры. Во 2-ой половине XVII в. в результате слияния нескольких населенных пунктов (с Воскресенское, д. Редькино и др.) возникло подмонастырское с. Воскресенское, преобразованное в 1781 г. в уездный город Воскресенск. В 1796-1921 гг. Воскресенск входил в состав Звенигородского уезда. В 1880-е гг. здесь неоднократно бывал, а в 1883-1884 гг. проходил практику в земской больнице А.П.Чехов. В 1930 г. Воскресенск был переименован в И. Во время Великой Отечественной войны с ноября по декабрь 1941 г. И. был оккупирован немецко-фашистскими войсками, при отступлении сжегшими город и взорвавшими главный собор Воскресенского Новоиерусалимского монастыря. Достопримечательность - Воскресенский Новоиерусалимский монастырь, построенный по образу и подобию Храма Гроба Господня, стоящего на земле Иерусалима в Израиле. Совр. И. - центр сельскохозяйственного р-на. В городе в основном представлено пр-во строительных материалов и легкая промышленность. Наиболее крупные предприятия: АО «Сокол», АО «Снегиревские огнеупоры», АО «Н-Иерусалимский кирпичный з-д», АО «Истекс», ГП «Ф-ка медицинской мебели». Выпускаемая продукция: керамическая плитка, кирпич, щебень, гравий, песок, медицинская мебель, одежда. В городе расположены крупные научно-технические учреждения: НИИЭМ (разработка изделий электроники, космических спутников), ВНИЦ ВЭИ (разработка электротехнического оборудования), ВНИИЭТО (разработка электрических печей, электронагреватели). В И. имеются: педагогическое училище, Дом культуры, народный драматический театр. Издается газета «Истринские вести».

ИШИМ

Город, адм. центр Ишимского р-на Тюменской обл., в 319 км к Ю.-В. от Тюмени.

Расположен в Зап. Сибири, на левом берегу р. Ишим (приток Иртыша). Ж.-д. станция на линии Тюмень - Омск. Основан в 1670 г. Численность населения - 63,2 тыс. чел. Орган законодательной власти - Городская Дума, состоящая из 8 депутатов и Мэра города, избираемых сроком на 4 года. Орган исполнительной власти - Администрация города, возглавляемая Мэром, избираемым сроком на 4 года. В 1678 г. тобольский дворянин Петр Онофриев основал деревню Коркину и Коркинский острог. В 1720 г. Указом Петра I был образован Ишимский округ с центром в Коркиной слободе, преобразованной в 1782 г. по Указу императрицы Екатери-

ны II в И. В 1785 г. был утвержден герб города. В кон. XIX в. в И. действовало 17 предприятий (в том числе паровая мельница, 3-ды - пивоваренный, кирпичный, мыловаренный, свечной, 4 кожевенных, 2 салотопенных, 2 маслобойни). В 1890 г., следуя на Сахалин, в И. останавливался А.П. Чехов. Здесь отбывали ссылку декабристы А. И. Одоевский и В.И. Штейнгель, писатель Г.А. Мачтет. Достопримечательности: Богоявленский собор, Никольская церковь, образец деревянного зодчества - дом Постникова, памятник декабристу, писателю А.И. Одоевскому, место городища сибирского хана Кучума (1591-1598 гг.). В И. бывали такие известные люди, как П.П. Ершов (1815-1869 гг.) - автор всемирно известной сказки «Конек-Горбунок», Н.В. Никитин (1907-1973 гг.) - автор проектов монумента «Родина-мать», Останкинской телебашни. В И. преобладают машиностроение и пищевая промышленность. Наиболее крупные предприятия: АО «Ишимский машиностроительный з-д» (прицепы автомобильные, тракторные), АО «Ишимсельмаш», механический з-д (шестерни тяговые, секции радиаторов), мясокомбинат, пивоваренный и ликероводочный з-ды, кондитерская ф-ка. Также представлены лесная и деревообрабатывающая, легкая промышленности, пр-во стройматериалов: мебельная ф-ка, з-ды - кирпичный и железобетонных изделий, швейная ф-ка, комбинат хлебопродуктов. В И. имеются: Ишимский государственный педагогический институт им. П.П. Ершова и Общеобразовательный лицей, филиал Тюменского университета, культурный центр, краеведческий музей, Дом национальных культур и ремесел, цирковая студия «Мечта». Издается газета «Ишимская правда».

ИШИМБАЙ

Город, адм. центр Ишимбайского р-на Республики Башкортостан, в 160 км к Ю. от Уфы.

Расположен у подножия зап. склона Юж. Урала, на р. Белая (приток Камы). Численность населения - 71,3 тыс. чел. Возник в 1932 г. при разработке Волго-Уральского нефтегазосодержащего р-на как поселок нефтяников, один из первых цен-



Ишим. Никольская церковь

тров добычи и переработки нефти. Статус города имеет с 1940 г. Основные отрасли промышленности: нефтепереработка (нефтепромыслового оборудования и нефтеперерабатывающий з-ды), машиностроение (з-ды - транспортного машиностроения и машиностроительный), легкая (чулочносочная и трикотажная ф-ки) и пищевая промышленность.

Й

ЙОШКАР-ОЛА

Город, столица Республики Марий Эл, в 862 км к В. от Москвы.

Расположен на Марийской низм., в 50 км к С. от Волги, на ее левом притоке - р. Малая Кокшага. Ж.-д. станция на ветке от линии Казань - Москва. Основан в 1584г. Численность населения - 279 тыс.чел. Орган законодательной власти - городское Собрание, состоящее из 35 депутатов, избираемых сроком на 4 года. Орган исполнительной власти - Администрация города, возглавляемая Мэром, избираемым сроком на 4 года. Й.-О. был основан по Указу царя Федора Иоанновича как военная крепость, получившая название



Герб г. Йошкар-Ола

«Царев город на Кокшаге», позже - Царевококшайск. С 1708 г. - в составе Казанской губернии, а с 1781 г. - уездный город Казанского наместничества. В кон. XIX в. здесь действовали винокуренный и кожевенный з-ды. В 1919г. Царевококшайск был переименован в Краснококшайск, а в 1928г. - в Й.-О. (в переводе с марийского - «Красный город»). В 1936-1990гг. - столица Марийской АССР. В 1990г. Й.-О. была включена в число исторических городов России. На территории Й.-О. расположено 10 памятников архитектуры федерального и 74 местного значения. Достопримечательности: церкви - Вознесенская (1756г.) и Тихвинская (Кладбищенская) (1774г.). В Й.-О. жили и работали: писатель С.Г.Чавайн, основоположник марийской музыки И.С.Ключников (Палантай). В годы Великой Отечественной войны в Й.-О. жил и работал академик С.И. Вавилов. Совр. Й.-О. - крупный промышленный центр Волго-Вятского региона России, транспортный узел. Основные отрасли: машиностроение и металлообработка. Наиболее крупные предприятия: АО «Марихолодмаш», АО «Биомашприбор», АО «Йошкар-Олинский з-д лесного машиностроения», АО «Электроавтоматика», АО «Контакт», АО «Йошкар-Олинский ремонтный з-д», АО «Велосипедный з-д». Также действуют предприятия пищевой и легкой промышленности: молочный комбинат, мясокомбинат, кондитерская ф-ка, з-д искусственных кож, трикотажная, швейная и обувная ф-ки. Образовательные учреждения: 2 университета - Марийский государственный и государственный технический; филиалы - Московского открытого социального университета и Казанского медицинского университета; институты - педагогический, образования, переподготовки кадров и агробизнеса, НИИ языка, литературы и истории. В Й.-О. имеются: 3 средних специальных учебных заведения культуры, 7 детских школ



Йошкар-Ола. Республиканский театр кукол

искусств, 2 художественные школы, 3 музея, 5 театров, Марийская государственная филармония им. Я. Эшпая, Дом-музей И.С. Ключникова (Палантай), 3 дворца культуры, Национальная библиотека им. С.Г. Чавайна. Й.-О. - центр финно-угорской культуры. Й.-О. имеет города-побратимы: Сомбатхей (Венгрия), Бурж (Франция). Издаются газеты: «Марийская правда», «Йошкар-Ола», «Марий Эл».



Йошкар-Ола. Государственный университет

К

КАВАЛЕРОВО

Поселок городского типа, адм. центр Кавалеровского р-на Приморского края.

Численность населения - 35,1 тыс. чел. (включая р-н). В 1910 г. был образован поселок К., в 1941 г. - Хрустальненский горнообогатительный комбинат, а в 1954 г. - Кавалеровский р-н. Достопримечательности: памятники исследователям Дальнего Востока М.И.Венюкову, Н.М.Пржевальскому, В. К. Арсеньеву, монумент воинам, погибшим на фронтах ВОВ, скала Дерсу Узала. В К. преобладает: горнорудная, лесная и деревообрабатывающая промышленность. Наиболее крупные предприятия: Хрустальнинский горнообогатительный комбинат, являющийся экспортером стратегического сырья - олова в концентрате, старательская артель «Полиметалл», Кавалеровский лесокомбинат. Производимая продукция: оловянная руда, олово в концентрате, деловая древесина, лес круглый, пиломатериалы. В р-не действуют 18 общеобразовательных школ и одна вечерняя школа, Кавалеровский горный техникум, 12 клубных учреждений, 14 библиотек. Издается газета «Авангард».

КАВКАЗСКИЙ

Поселок городского типа, адм. центр Прикубанского р-на Карачаево-Черкесской республики.

Основан в 1962 г. Численность населения - 3,7 тыс. чел. К. - центр сельскохозяйственного р-на. Действуют предприятия: Машинотехнологическая станция, АО «Сельхозхимия», АО «Прикубанское». В К. имеются: Карачаево-Черкесский НИИ сельского хоз-ва, совхоз-техникум «Кавказский». Народные промыслы: изготовление изделий из шерсти, пряжи, пуха.


КАДНИКОВ

Город в Вологодской обл., в 43 км к С. от Вологды.

Расположен в Присухонской низине, на р. Содима (приток Сухоны). Ближайшая ж.-д. станция (Сухона на линии Вологда - Архангельск) - в 21 км от города. Численность населения - 5,4 тыс. чел. Деревня К. была основана на месте Кадниковской пустоши; начало Кадниково дал установленный здесь для ограждения торгового пути сторожевой пост. С 1780 г. д.Кадниково - уездный город. Предприятия К.: льнокомбинат, молокозавод.

КАДОМ

Поселок городского типа, адм. центр Кадомского р-на Рязанской обл., в 245 км к Ю.-В. от Рязани, в 60 км от ж.-д. станции Сасово.



Герб г. Кадников

Численность населения - 7,7 тыс. чел. К. впервые упоминается в Никоновской летописи в 1209г. Кадомская земля издревле принадлежала мордве. После образования Рязанского кн-ва вошла в его состав. В XVIIв. территория совр. Кадомского р-на вошла в состав Замошкинского стана Шацкого уезда, затем относилась к губерниям: с 1708г. - Казанской, с 1719г. - Азовской, с 1725г. - Воронежской. С 1787г. относилась к Елатомскому и Темниковскому уездам Тамбовской губернии. В 1923г. Елатомский уезд и часть Темниковского вошли в состав Рязанской губернии. Достопримечательность - действующий Милостиво-Богородицкий женский монастырь. В совр. К. действуют предприятия: МП «Кадомский деревообрабатывающий з-д», швейная ф-ка «Кадомский Вениз», молочный комбинат, крахмальный з-д. В К. имеются: швейный техникум, ПТУ, 4 общеобразовательные школы, народный музей, 31 дом культуры и 20 библиотек (включая р-н).

КАДУЙ

Поселок городского типа, адм. центр Кадуйского р-на Вологодской обл.

Расположен на З. Вологодской обл. Основан в 1904г. Численность населения - 14,8 тыс. чел. Впервые о К. упоминается в летописях, датируемых 1904г. В 1917г. из Пусторадицкой и Смердячской волостей была образована Кадуйская волость. С 1926г. К. стал районным центром. Природно-ландшафтные достопримечательности: Харинский заказник, заказники Мазский бор, Судский бор. Близ поселка располагаются более 2000га торфяных месторождений, разведаны запасы кварцевых песков, извести, белой и красной глины. Наиболее крупные предприятия: филиал АО «Череповецкая ГРЭС» «Вологдаэнерго» (задействована в кольце единой энергетической системы России с часовой мощностью 630 МВт), АО «Севертара», АО «Кадуйский винодельческий з-д», АО «Рыботороварная фирма «ДИАНА» (выращивание ценных пород рыб), Агрофирма Северагрогаз «Кадуйский молочный з-д». В К. имеются 12 общеобразовательных школ, профессиональное училище, Центр традиционной народной культуры, краеведческий музей. Издаётся газета «Наше время».

КАДЫЙ

Поселок городского типа, адм. центр Кадыйского р-на Костромской обл., в 146 км к В. от Костромы.

Численность населения - 4,2 тыс. чел. Основан в 1546г. как крепость по указу Ивана IV. В XVIв., когда уменьшилась опасность нападения казанских татар, К. потерял свое военное значение. В 1573г. К. был «пожалован» приходом Костромского уезда. С 1708г. - приписан к Московской губернии. В 1929г. вошел в Ивановскую обл. В 1935г. был образован Кадыйский р-он. В 1944г. К. вошел в состав Костромской обл. В К. представлена сельскохозяйственная и лесная промышленность. Наиболее крупные предприятия: АО «Кадыйский леспромхоз», АО «Агропромэнерго», АО «Кадыйсельхозтехника», маслозавод. В К. имеются: школа, детская музыкальная школа, спортивная школа, библиотека.

Издаётся газета «Родной край». Народные промыслы: плетение изделий из лозы, катание валенок, ткачество.

КАЗАНСКОЕ

Село, адм. центр Казанского р-на Тюменской обл., в 383 км от Тюмени.

Расположено вдоль р. Алабуга (приток р. Ишим). Численность населения - 6 тыс. чел. Основано в 1752г. С 1931г. - районный центр. С 1970 по 1991гг. - поселок городского типа, с 1991г. - село. В К. действуют предприятия: агро-сервис ТПП «Лангепаснефтегаз» ООО «Лукойл «Западная Сибирь», промышленный комбинат, рыбозавод, маслозавод, АО «Маяк», пивоваренный з-д. Выпускаемая продукция: кирпич, строительные пиломатериалы, рыба свежемороженой, копченая, соленая, масло, сыр, цельномолочная продукция, мясо, колбасы, пиво. В К. имеются: ПТУ, общеобразовательная и музыкальная школы, Дом детского творчества, краеведческий музей, центр досуга, библиотека. Издаётся газета «Наша жизнь».

КАЗАНЬ

Город, столица Республики Татарстан, в 797 км к В. от Москвы.

Расположен на левом берегу Волги, при впадении в нее р. Казанка. Ж.-д. станция на линии Москва - Екатеринбург. Аэропорт. Численность населения - 1104 тыс. чел. Была основана булгарами в 1177г. и с кон. XIIIв. носила название Булгараль-Джадид. Являясь пограничной крепостью, имела важное стратегическое значение при защите сев.-зап. границ Волжско-Камской Булгарии. В XIII-XIVвв. была столицей Казанского кн-ва. После разрушения войсками московского князя Юрия Дмитриевича в 1399г. была отстроена заново в 1-ой половине XVв. В XV в. - столица Казанского ханства, экономический и торговый центр Среднего Поволжья. После завоевания в 1522г. Иваном IV вошла в состав Русского гос-ва. В 1708г. получила статус губернского города. В нач.



Герб Казани



Казань. Музей изобразительных искусств Татарстана

XVIII в. в К. были построены суконная мануфактура (1714г.), Адмиралтейство (1718г.). После взятия штурмом войсками Е.И.Пугачева (июль 1774г.) К. была сожжена. В результате дальнейшего экономического развития в К. в XIX в. появляются крупные капиталистические предприятия, в т. ч. по переработке сельскохозяйственных продуктов, металлообрабатывающие, деревообрабатывающие, мыловаренные, льнопрядильноткацкие. В годы Великой Отечественной войны в К. были эвакуированы промышленные предприятия зап. р-нов СССР. Достопримечательности: памятник «Воинам, павшим при взятии Казани в 1552г.» (1823г.); памятники архитектуры: кремль, на территории которого располагаются Благовещенский собор (1562г.), Дворцовая церковь (1-я половина XVIII в.), дозорная башня Сююмбеки (кон. XVII-1-я половина XVIII вв.), губернаторский дворец (сер. XIX в.); Петропавловский собор (1732-1726 гг.), мечеть Марджани (1766г.). В К. жили и работали многие выдающиеся люди, в т. ч. Каюм Насыри, Н.И.Лобачевский, Н.Н.Зимин, А.М.Бутлеров, В.М.Бехтерев, А.В.Вишневский, А.Е.Арбузов, Г.Р.Державин; В.И.Ленин, С.Т.Аксаков, Л.Н.Толстой. Муса Джалиль учился в Казанском университете. В К. родились Ф.И.Шаляпин, Н.А.Заболоцкий. Промышленность города представлена предприятиями машиностроения, металлообработки, химической, нефтехимической, легкой и пищевой промышленности, наиболее крупные из которых: авиационное ПО, машиностроительное ПО, ПО «Те-

плоконтроль», НПО компрессорного машиностроения, ЭВМ, газовой аппаратуры, медико-инструментальный 3-ды; ПО «Органический синтез», «Тасма», «Хитон»; меховой комбинат (переработка овчины), обувные, швейные ф-ки; мясной, молочный комбинаты, кондитерская ф-ка, пивоваренный 3-д. Также развито пр-во стройматериалов (железобетонных изделий, силикатного кирпича, крупнопанельного домостроения 3-ды). В К. действуют: Казанский государственный, технический, технологический университеты, инженерно-строительный, сельскохозяйственный, ветеринарный, педагогический, культуры, медицины, финансово-экономический институты; консерватория; театры: Татарский академический оперы и балета им. М. Джалиля, Татарский академический им. Г. Камала, Русский Большой драматический им. В.И.Качалова, юного зрителя им. Ленинского комсомола, Татарский драмы и комедии им.К.Тингурина, кукол. Также имеются музеи: Татарский объединенный изобразительных искусств, Дом-музей В. И. Ленина, Литературно-мемориальный М. Горького, Музей-квартира М.Джалиля, Музей-квартира Ш.Камала, Е.А. Баратынского.

КАЙЕРКАН

Город в Красноярском крае, в 30 км к З. от Норильска и в 1560 км к С. от Красноярска.



Казань. Закабанная мечеть-медресе

Расположен в зоне распространения многолетнемерзлых пород. В 15 км к З. от К. находится аэропорт Алыкель. Численность населения - 28,3 тыс. чел. Был построен заключенными. С 1943 г. - поселок шахтеров, строителей, впоследствии и металлургов. С 1957 г. - поселок городского типа. Статус города получил в 1982 г. Основное предприятие города - Надеждинский металлургический з-д. Также действуют открытые карьеры и шахты по добыче каменного угля, научно-исследовательская лаборатория цветных металлов.

КАЛАЧ

Город, адм. центр Калачевского р-на Воронежской обл., в 294 км к Ю.-В. от Воронежа.

Расположен на Калачской возв., при слиянии рек Толучеевка и Подгорная (басс. Дона). Является конечным пунктом ж.-д. ветки протяженностью 94 км от станции Таловая (линия Лиски - Поворино). Численность населения - 22,9 тыс. чел. Возник в 1716 г. В кон. XIX в. являлся слободой, основное население которой составляли украинцы, главными занятиями которых были земледелие и торговля скотом, для чего в слободе устраивались ярмарки. Статус города имеет с 1945 г. Достопримечательность - Мемориал Победы в Парке памяти героев Великой Отечественной войны. К. является центром сельскохозяйственного р-на. Основная отрасль

промышленности - пищевая (сахарный з-д, мясокомбинат, сырзавод). Также действуют: предприятие по пр-ву стройматериалов, авторемонтный з-д. В городе имеется Народный драматический театр.

КАЛАЧИНСК

Город, адм. центр Калачинского р-на Омской обл., в 88 км к В. от Омска.

Расположен на левом берегу р.Омь (приток Иртыша). Одноименная ж.-д. станция на Транссибирской магистрали. Численность населения - 25,5 тыс. чел. Датой основания считается 1792 г. Название города происходит от его месторасположения - у крутого изгиба реки, которое на диалектах звучит как «калач» или «калачик». К. был заселен добровольными переселенцами из вятских, пензенских и калужских деревень, с 1830 г. К. - село. Развитию села способствовала прокладка близ него Сибирского тракта (1838 г.) и Транссибирской магистрали (1895 г.). Город - с 1952 г. Основные предприятия К. - механический з-д (запасные части к сельскохозяйственным машинам, тракторные прицепы), обувная, ткацкая (жаккардовые ковры и покрывала, махровые полотенца, декоративные ткани) ф-ки, маслодельный комбинат, мясокомбинат, элеватор, з-д кондитерских изделий.

КАЛАЧ-НА-ДОНУ

Город, адм. центр Калачевского р-на Волгоградской обл., в 85 км к З. от Волгограда.

Расположен на левом берегу Цимлянского водохранилища, в 9 км выше входа в Волго-Донской судоходный канал им. В.И. Ленина. Конечная станция (Донская) ж.-д. ветки от линии Волгоград - Лихая. Численность населения - 27,3 тыс. чел. Орган исполнительной власти - Администрация р-на, возглавляемая Главой администрации. Возник в 1708 г. как казачья слобода (хутор Калачевский). В 1862 г. была проведена ж.д., связавшая хутор Калачевский с Волгой и Доном. В 1863 г. хутор был переименован в торговое поселение Калач, затем - в хутор Калач. С 1923 г. - станция. К.-на-Д. был оккупирован с августа по ноябрь 1942 г. Около города (в р-не п. Советский) произошло соединение войск Юго-Западного и Сталинградского фронтов, завершившее ок-



Казань. Театр оперы и балета им. М.Джалиля

ружение немецко-фашистских войск под Сталинградом. На этом месте сооружен монумент «Соединение фронтов» (скульптор Е.В. Вучетич). С 1951 г. - город. Основная отрасль промышленности - машиностроение. Крупные предприятия: АО «Калачевский судостроительно-судоремонтный з-д», АО «Автомонтажник» (гидроподъемники). Также действуют: АО «Железобетон», АО «Альтернатива» (мебель, швейные изделия), АО «Калачевское хлебоприемное предприятие», АО «Калачевский рыбзавод», АО «Донмолоко», МУП «Мясокомбинат «Калачевский» (колбаса, пищевой жир, полуфабрикаты).

КАЛЕВАЛА

Поселок городского типа, адм. центр Калевальского р-на Республики Карелия.

Расположен в 550 км от г. Петрозаводск. Численность населения - 5,3 тыс. чел. С. Ухта (Калевала) впервые упоминается в Дозорной книге Лопских погостов 1597 г. В 1927 г. был организован Ухтинский р-н, переименованный в 1935 г. в Калевальский. В 1963 г. с. Ухта было переименовано в п. Калевала. Природно-ландшафтные достопримечательности: Кумие-водопад, оз. Куйтто. Калевальский р-н - родина карело-финского эпоса «Калевала», здесь финским ученым Э. Леннротом были собраны руны «Калевалы», полное издание эпоса вышло в 1849 г. Наиболее крупные предприятия: АО «Ухту», «Калевальский промкомбинат» (лесозаготовка, деревообработка), Калевальская типография. В К. имеются: средняя и начальная школы, 2 детские музыкальные школы, библиотека, народный театр, общественный музей Калевальских рунопевцев. Издаётся газета «Новости Калевалы». К. имеет побратимские связи с муниципалитетом округа Суомуссалми (Финляндия).

КАЛИНИНГРАД

Город, адм. центр Калининградской обл., в 1289 км к З. от Москвы.

Расположен на Приморской низм., по берегам р. Преголя, при впадении ее в Калининградский залив. Порт (незаморажающий), связан с Балтийском морем глубоководным кана-



Калининград. Морской порт



Герб Калининграда

лом. Международный аэропорт. Численность населения - 426,8 тыс. чел. Орган законодательной власти - городской Совет депутатов, состоящий из 19 депутатов, избираемых сроком на 4 года. Орган исполнительной власти - Мэрия, возглавляемая Мэром города, избираемым сроком на 4 года. В 1255 г. крестоносцами Тевтонского ордена был заложен замок Кенигсберг. В 1525 - 1618 гг. - резиденция прусских герцогов. В 1697 г. Кенигсберг посетил Петр I в составе Великого посольства. В период Семилетней войны 1756 - 1763 гг. был взят русскими войсками, в 1758 - 1762 гг. был центром русского генерал-губернаторства Вост. Пруссии. Губернаторами К. были русские военачальники: В. Фермор, Н. Корф, В.И. Суворов, П.П. Панин, Ф. Воейков. В 1871 г. вошел в состав Германии. Основными занятиями жителей в кон. XIX в. были торговля и рыболовство, действовали машиностроительные, металлургические и мыловаренные з-ды, свечная и табачная ф-ки. Во время Великой Отечественной войны после штурма Кенигсберга Советской армией 9 апреля 1945 г. Кенигсберг капитулировал. По решению Потсдамской конференции 1945 г. Кенигсберг с прилегающей к нему территорией отошел к СССР. В 1946 г. Кенигсберг был переименован в К. Известные люди: калининградец летчик - космонавт А.А. Леонов впервые в мире вышел в открытый космос. Достопримечательности: памятники немецкой архитектуры - Кафедральный собор, здание Концертного зала филармонии, бывшая католическая кирха Святого Семейства, дворец культуры моряков, здание бывшей фондовой биржи, театр кукол, бывшая кирха королевы Луизы, памятник немецкому поэту Фридриху Шиллеру, Брандербургские ворота, Королевские ворота; памятники полководцам А.В. Суворову, М.Л. Кутузову, поэту А.С. Пушкину, «Землякам - космонавтам». Основные отрасли - добыча и рыбопереработка, машиностроение, пищевая промышленность. Выпускаемая продукция: рыба мороженая, соленая, рыбные консервы, электросварочное, торговое и тепловое оборудование, саморазгружающиеся вагоны, электропогрузчики, ликероводочные изделия, целлюлоза. Также осуществляется судоремонт и судостроение. Крупные предприятия: АО «Кварц», АО «Балткран», АО «Цепрусс», АО «Росвесталко». Действуют предприятия по выпуску изделий из янтаря. В К. имеются: драматический



Калининград. Вид на озеро «Нижнее»

театр, театр кукол, органнй зал, художественная галерея, ботанический сад, музей янтаря, музей мирового океана, зоопарк, Государственный университет, Балтийская государственная академия, Государственный технический университет, военный институт Федеральной пограничной службы, военно-морской институт им. Адмирала Ушакова. Издаются газеты «Калининградская правда», «Янтарный край», «Каскад». С 1995г. проводятся международные выставки-ярмарки.

КАЛИНИНСК

Город, адм. центр Калининского р-на Саратовской обл. Расположен в 121 км к З. от Саратова, на берегу р.Баланда (приток р.Медведица). Конечная ж.-д. станция ветки от линии Ртищево-Саратов. Численность населения - 20,1 тыс. чел. Орган законодательной власти - районный Совет, избираемый сроком на 4 года. Орган исполнительной власти - Администрация р-на, возглавляемая Главой администрации, избираемым сроком на 4 года. В 1962г. п. Баланда был преобразован в город К., названный в честь М.И.Калинина. Достопримечательности: усадьба Шереметьева (XIXв.), церковь (1875г., с.Таловка). В К. представлены предприятия пищевой и химической промышленности, наиболее крупные из которых: АО «Калининский 3-д резиновых изделий» (резино-технические изделия), АО «Мясокомбинат «Калининский» (мясо и колбасные изделия), АО «Калининский

молочно-консервный комбинат» (молоко и молочная продукция). В К. имеются: ПТУ, Дом культуры, библиотека, стадион. Издаётся газета «Народная трибуна».

КАЛТАН

Город в Кемеровской обл., в 338 км к Ю. от Кемерово.

Расположен в Кузбассе, на р. Кондома. Ж.-д. станция на линии Новокузнецк - Таштагол. Численность населения - 26,4 тыс. чел. Орган законодательной власти - Совет народных депутатов, избираемый сроком на 4 года. Орган исполнительной власти - Администрация города, возглавляемая Главой города, избираемым сроком на 4 года. Впервые упоминается в 1618г. В 1913г. в К. насчитывалось около 100 домов. В 1931г. была построена ж.д. Новокузнецк - Таштагол. В связи со строительством Южно-Кузбасской ГРЭС в 1946г. был образован поселок К. В 1959г. получил статус города, в 1993г. - города областного подчинения. Основные отрасли - электроэнергетика, машиностроение, пр-во строительных материалов, угледобывающая промышленность. Крупные предприятия: Южно-Кузбасская ГРЭС, 3-д Котельновспомогательного оборудования, Южно-Кузбасский промкомбинат, кирпичный 3-д. Действуют 2 шахты. Выпускаемая продукция: электроэнергия, котельновспомогательное оборудование, трубопроводы, строительный кирпич, пиломатериалы, оконные и дверные блоки,



Панорама Калининграда

стенные материалы, железобетонные изделия, каменный уголь энергетических марок.

КАЛУГА

Город, адм. центр Калужской обл., в 190 км к Ю. - З. от Москвы.

Расположен на Среднерусской возв., на р. Ока. Численность населения - 362,7 тыс. чел. Орган законодательной власти - городская Дума, избираемая сроком на 4 года. Орган исполнительной власти - Городская Управа, возглавляемая Городским Головой, избираемым сроком на 4 года. Основан в XIV в. при московском князе Симеоне Гордом на высоком левом берегу Оки как пограничная крепость на юго-зап. рубежах Московского кн-ва. Впервые упоминается в письменных источниках в 1371 г. (грамоте литовского князя Ольгерда), позднее - в 1389 г. в завещании московского князя Дмитрия Донского, по которому К. отошла его сыну и вошла в состав удельного Можайского кн-ва. В XIV - XVI вв. К. - важная военная крепость, входила в состав Московского кн-ва. В 1512 - 1518 гг. - самостоятельное удельное кн-во. В 1512 г. после набега крымских татар, крепость была перенесена на новое, стратегически более выгодное место, между обрывистыми берегами Оки, Березуйского оврага и р. Городенки. В 1606 - 1607 гг. К. - центр крестьянского восстания под предводительством И.И. Болотникова. В XVI в. К. была известна как торговый пункт (вывоз деревянной посуды в Москву, Литву и др. соседние гос-ва), процветало искусство иконописи, развивались ремесла. В 1615 г. и 1616 г. город подвергался опустошительным набегам татар, в 1618 г. захвачен отрядами запорожцев под предводительством гетмана П. Сагайдачного. В XVII - XVIII вв. - важный торговый центр на Оке, славился своей красотой, фруктовыми садами, обилием торговых лавок, на пристани разгружались суда с хлебом, рыбой, пенькой, воском, медом. В 1708 г. К. вошла в Московскую губернию. С 1776 г. К. - центр Калужского наместничества, а с 1796 г. - Калужской губернии. В кон. XVIII в. в городе действовало: 34 маслобойни, 3 парусных, 11 кирпичных, 10 изразцовых предприятий, велась торговля с городами Поволжья, Сибири, Украины, Гданьском, Берлином, Бреславлем, Лейпцигом, действовал профессиональный театр, открылись дворянский

пансион, духовная семинария. В нач. XIX в. по численности населения город стоял в одном ряду с Киевом и Ярославлем. В 1840 г. начался упадок экономической жизни города из-за обмеления р. Оки и открытия в 1874 г. участка Сызранско-Вяземской ж.д., соединившей К. с Тулой, перевозка товаров по Оке почти полностью прекратилась. В 1899 г. К. осталась в стороне при проведении Московско-Брянской ж.д. (связана с ней только веткой). В 1924 г. с упразднением Калужской губернии, вошла в состав Московской обл., с 1934 г. - в Тульской обл., с 1944 г. - центр Калужской обл. В годы Великой Отечественной войны город был оккупирован немецко-фашистскими войсками. Достопримечательности: памятники истории - могила К.Э. Циолковского, памятник К.Э. Циолковскому, обелиск Н.В. Гоголю, памятник, сооруженный в честь 600-летия К.; памятники археологии - Симеоново городище (XIV - XV вв.); памятники архитектуры - палаты Коробовых (XVII в.), комплекс присутственных мест (1770 - 1787 гг.), Каменный мост (1770 г.), Троицкий собор (1786 - 1815 гг.), усадьба Золотаревых - Кологривовых (1805 - 1808 гг.); памятники природы - парк в ансамбле Присутственных мест, Калужский бор. В К. жил и работал великий ученый К.Э. Циолковский, ученый А.Л. Чижевский. Ведущая отрасль промышленности совр. К. - машиностроение и металлообработка. Действуют предприятия: ГП «Ремпутьмаш» (6 видов путевых машин, 3 вида вагонозаемдителей), АО «Калугатрансмаш» (рельсосверлильные, рельсорезные, шлифовальные станки, транспортные дрезины, однорельсовые тележки), ГП «З-5-й металлообрабатывающий з-д» (металлоконструкции, металлоизделия, машины и оборудование, нестандартное оборудование), ГП «Калужский з-д телеграфной аппаратуры» (телеграфные и телефонные аппараты, электробытовые приборы), АО «Автоэлектроника» (электронные изделия и системы для комплектации автомобилей), АО «Калужский двигатель» (газотурбинные двигатели, минитеплоэлектростанции, мотоблоки, мини-тракторы), АО «Калужский турбинный з-д» (паровые турбины для промышленной энергетики, блочные турбогенераторы для наземных электростанций малой мощности, насосы), АО «Калугапутьмаш» (краны укладочные стрелочных переходов, путевые машины), ГП «Калугапри-



Герб Калуги



Калуга. Памятник архитектуры

бор» (цифровые учрежденческо-производственные АТС, терапевтические лазерные аппараты). Также действуют предприятия химической, лесной, деревообрабатывающей, целлюлозно-бумажной, легкой и пищевой промышленности. В К. имеются: НИИ «Лазерная академия наук», Калужский НИИ телемеханических устройств, 9 государственных и муниципальных ВУЗов, 35 техникумов, колледжей и ПТУ. В К. действуют учреждения культуры: драматический театр им. А.В.Луначарского, музей истории космонавтики им. К.Э.Циолковского, картинная галерея, филармония, театр кукол, молодежный театр-студия «ТЮЗ», камерный оркестр, краеведческий музей. Издаются 10 газет, наиболее значимые: «Весть», «Знамя», «Калуга вечерняя», «Деловая провинция», «Гостиный ряд».

КАЛЯЗИН

Город, адм. центр Калязинского р-на Тверской обл., в 175 км к С.-В. от Твери.

Расположен на берегу Угличского водохранилища. Ж.-д. станция на линии Москва - Сонково - Санкт-Петербург; от К. начинается ж.-д. ветка на Углич. Основан в 1775г. Численность населения - 15 тыс.чел. Орган законодательной власти - Собрание депутатов, состоящее из 19 чел., избираемых сроком на 4 года. Орган исполнительной власти - Администрация р-на, возглавляемая Главой р-на, избираемым сроком на 4 года. В XII в. на месте совр. К. возникла слобода. В XVв. на противоположном берегу р. Волга был основан Калязинско-Троицкий (Макарьевский) мужской монастырь, который посещали цари Борис Годунов, Михаил Федорович, Алексей Михайлович, юный Петр I. В 1775г. слобода получила статус уездного города К. Тверского наместничества. В кон. XIX в. в К. были построены ткацкая ф-ка, крахмальный, кожевенные, кафельные з-ды. Было развито судостроение, кузнечное дело и кружевоплетение. Достопримечательности: Вознесенская церковь (1787г.), Калязинско-Троицкий монастырь (XVI - XVIII вв.), колокольня Николаевского собора (1800г.). В Калязинском р-не родился и вырос знаменитый писатель М.Е. Салтыков-Щедрин, посещали и проживали И.А.Крылов, А.С.Пушкин, Д.И. Фонвизин, А.Н.Островский, В.А.Жуковский. В К. в основном представлены предприятия легкой промышленности, наиболее крупные из которых: ф-ка «Красный швейник», АО «Калязинская швейная ф-ка», АО «Ф-ка модельной обу-

ви», АО «Ф-ка «Красный Октябрь». Производимая продукция: валяная обувь, мужская и женская кожаная модельная обувь, верхняя женская одежда (плащи, пальто, куртки). В К. имеются: машиностроительный техникум, педагогическое училище, СПТУ, Дом культуры, кинотеатр, исторический музей. Издается газета «Вперед».

КАМБАРКА

Город, адм. центр Камбарского р-на Удмуртской республики, в 116 км к Ю.-В. от Ижевска.

Расположен в Прикамье, на р. Камбарка (басс. Камы). Ж.-д. станция на линии Казань - Екатеринбург. Численность населения - 13,4 тыс. чел. В 1767г. А.П. Демидов основал чугуноплавильный и железоделательный з-д, при котором возник поселок К. В XIXв. в поселке были развиты промыслы: кузнечные и бондарные, а также пр-во тарантасов, экипажей. Во время Великой Отечественной войны эвакуированные предприятия разместились в К. Поселок был преобразован в город в 1945г. Основные предприятия К.: машиностроительный з-д (тепловозы, снегоочистители), АО «З-д «Металлист» (сейфы, металлические шкафы, садово-огородный инвентарь), з-д газового оборудования, АО «Ф-ка «Корд», лесокомбинат. В городе действует Музей истории Камбарского р-на.

КАМЕНКА

Поселок городского типа, адм. центр Каменского р-на Воронежской обл.

Численность населения - 10,1 тыс. чел. Возник в 1750г. как хутор К., входивший с 1779г. в состав Острогожского уезда. В 1928г. был образован Каменский р-н. С 1937г. К. - поселок. Во время Великой Отечественной войны в 1942 - 1943гг. К. была оккупирована немецко-фашистскими войсками. В К. представлены предприятия: АО «Евдаковский масложировой комбинат», АО «Каменкамолоко», АО «Каменское РТП», швейная ф-ка. В К. имеются: ПТУ, 2 средние школы, Дом культуры, 4 библиотеки. Издается газета «Светлый путь».



Герб г.Каменка (Воронежская обл.)

КАМЕНКА

Город, адм. центр Каменского р-на Пензенской обл., в 75 км к З. от Пензы, в 621 км от Москвы.

Расположен на зап. окраине Приволжской воз., на р. Атмис (басс. Оки). Ж.-д. станция (Белинская) на линии Пенза - Рязжск. Основан в 1951 г. Численность населения - 46,2 тыс. чел. Орган законодательной власти - Совет народных депутатов, избираемый на 4 года. Орган исполнительной власти - Администрация города, возглавляемая Главой администрации, избираемый сроком на 4 года. Известна как деревня К., с 1728 г. - село. В кон. XIX в. действовали 6 поташных заводов, 3 маслобояни, винокуренный з-д. Во время Великой Отечественной войны был построен з-д «Белинсксельмаш». С 1951 г. - город. В К. родился военный хирург Н.Н.Бурденко. Основные отрасли: машиностроение, пр-во строительных материалов, пищевая промышленность. Крупные предприятия: АО «З-д Белинсксельмаш» (зерновые сеялки, картофелесажалки, мельничные комплексы и др.), АО «Стройдеталь», АО «Каменский кирпичный з-д» (сборный железобетон, стеновые материалы, строительный кирпич и др.), АО «Атмис-Сахар», АО «Каменкамасо», АО «Каменский элеватор». В К. имеются: машиностроительный техникум, ПТУ, 9 средних школ, детская музыкальная и художественная школы, Дом детского творчества, 2 дома культуры, 7 библиотек, краеведческий музей. Выпускается газета «Каменская новь».

КАМЕННОГОРСК

Город в Ленинградской обл., в 157 км к С.-З. от Санкт-Петербурга.

Расположен на Карельском перешейке, в пределах Вуоксинской низм., на левом берегу р. Вуокса (басс. Ладожского оз.). Одноименная ж.-д. станция на линии Выборг - Петрозаводск, начальная станция ветки протяженностью 26 км на г. Светогорск. Численность населения - 5,9 тыс. чел. В 1918 - 1940 гг. входил в состав Финляндии под названием Антреа. Статус города получил в 1940 г. Переименован в



Герб г. Каменка (Пензенская обл.)



Каменка (Пензенская обл.). Автовокзал

К. в 1948 г. Был оккупирован финскими войсками с 1941 по 1944 г. Основными предприятиями К. являются бумажная ф-ка и комбинат нерудных материалов.

КАМЕННОМОСТСКИЙ


Поселок городского типа в Республике Адыгея.

Ж.-д. станция Ходжох. Численность населения - 9,7 тыс. чел. Основан в 1864 г. как станция Каменномоостская. С 1948 г. - поселок. С 1994 г. - адм. центр особо охраняемой экологической территории «Фишт». Действуют предприятия: МПП «Нерудстройком» (разработка песчаных карьеров, добыча известняка, гипсового камня), Гузерипльский лесхоз (доска обрезная, столярные изделия), з-д «Русские самодельные» (сувениры из гипсокамня и мрамора), госохотхозяйство «Глота». В К. имеются: филиал профессионального Ханского училища, 3 общеобразовательные школы, школа искусств, 2 дома культуры.

КАМЕНСК-УРАЛЬСКИЙ

Город в Свердловской обл., в 100 км к Ю.-В. от Екатеринбурга.

Расположен на юго-вост. склоне Среднего Урала, при впадении р. Каменка в Исеть (басс. Оби). Узел ж.-д. линий на Екатеринбург, Курган, Челябинск. Численность населения - 195 тыс. чел. Орган законодательной власти - Дума, состоящая из 15 депутатов, избираемых сроком на 4 года. Орган



Герб г. Каменск-Уральский



Каменск-Уральский. Площадь им. Горького

исполнительной власти - Администрация города, возглавляемая Главой города, избираемым сроком на 4 года. Возник в 1682 г. как поселение крестьян Далматовского монастыря. В 1700 г. по указу Петра I был заложен Каменский чугунолитейный з-д, пущенный в 1701 г., развивались кожевенный и мыловаренный промыслы. В 1935 г. поселок получил статус г. Каменска. В 1940 г. был переименован в К.-У. Основные отрасли промышленности - металлургия, машиностроение и металлообработка. Наиболее крупные предприятия: АО «Каменск-Уральский металлургический з-д», АО «СУАЛ-УАЗ», ПО «Октябрь», АО «Синарский трубный з-д», АО «Каменск-Уральский з-д по обработке цветных металлов и сплавов», АО «Каменск-Уральский литейный з-д». Выпускаемая продукция: прокат - латунный, медный, бронзовый; трубы - прессованные, катаные, сварные, бурильные, насосно-компрессорные, лента стальная, электросталь, электродвигатели, спецтехника, радиоприемники, запчасти к легковым автомобилям, изделия скобяные и замочные, кремний кристаллический, глинозем, литье цветное и чугунное. Также действуют швейная ф-ка «Маяк» и «Элегант», АО «Обувная ф-ка», АО «Мясокомбинат», АО «Молоко». В К.-У. имеются: филиал Уральского архитектурно-строительного колледжа, отделение Уральского педагогического университета, общетехнический ф-т Уральского государственного университета, педагогическое и медицинское училища, политехнический и экономический колледжи, радиотехнический техникум, 4 музыкальные, 2 художественные и 4 школы искусств, выставочный зал, 90 библиотек.

КАМЕНСК-ШАХТИНСКИЙ

Город в Ростовской обл., в 145 км к С.-В. от Ростова-на-Дону.

Расположен у сев.-вост. отрогов Донецкого кряжа, на р. Северский Донец (правый приток Дона). Ж.-д. станция (Каменская) на линии Миллерово - Ростов-на-Дону. Основан в

1671 г. Численность населения - 96,1 тыс. чел. Орган законодательной власти - городская Дума, избираемая сроком на 4 года. Орган исполнительной власти - Администрация города, возглавляемая Главой администрации, избираемым сроком на 4 года. Основан как казачье поселение, с 1817 г. - станция Каменская. С сер. XIX в. на окраине станции были построены угольные шахты и з-ды (поташный, спирто-водочный, ремонтно-механический). С 1928 г. - город К.-Ш. Во время Великой Отечественной войны в 1942-1943 гг. был оккупирован немецко-фашистскими войсками. В 1956 г. К.-Ш. был избран местом для натурных съемок экранизации романа М.А. Шолохова «Тихий Дон». Совр. К.-Ш. - один из крупных промышленных центров Ростовской обл. Основные отрасли: машиностроение и химическая промышленность. Наиболее крупные предприятия: АО «Каменский машзавод», опытный з-д «Союзпромгаз», АО «Химволокно», химический комбинат. Выпускаемая продукция: горношахтное оборудование, автобетоносмесители, электроды сварочные, газоиспользующее оборудование, лаки и краски, пленочные поливинилхлоридные покрытия, полипропиленовые и арамидные нити, нетканые материалы из полипропилена. Также действуют: стеклотарный и кирпичный з-ды, мясокомбинат, кондитерская ф-ка, молочный, винно-водочный и пивоваренный з-ды. В К.-Ш. имеются: филиалы Новочеркасского государственного технического университета, Московского социального гуманитарного универси-



Каменск-Шахтинский. Площадь в пос.Заводской



Герб г. Каменск-Шахтинский

тета, химико-механический техникум, 3 ПТУ, медицинское и педагогическое училища, 23 общеобразовательные школы, 2 детские музыкальные школы, 2 школы искусств, 4 дворца культуры, 7 библиотек, краеведческий музей. Издаются газеты: «Труд», «Пик», «Лазоревая степь».

КАМЕНЬ-НА-ОБИ

Город в Алтайском крае, в 200 км к С.-З. от Барнаула.

Расположен в Предалтайской степи, на левом берегу р. Обь. Основан в 1751 г. Численность населения - 44,4 тыс. чел. Орган законодательной власти - городская Дума, избираемая сроком на 4 года. Орган исполнительной власти - Администрация города, возглавляемая Главой администрации. Возник в XVIII в., располагался в трех отдаленных друг от друга естественных рубежах поселениях: Кукиловка, Старинская, Журавлевка. К кон. XIX в. Камень становится крупным купеческим селом, центром торговли пшеницей и сливочным маслом. В 1890-е гг., когда Россию потрясли голод и эпидемия холеры, в Алтае были хорошие урожаи и цены на хлеб оставались достаточно низкими. Именно в это время стало расти значение Каменской пристани. В нач. XX в. здесь появились отделения (склады, конторы, магазины) крупных российских фирм: «Работник» (Петербург), «Сталь и К» (Москва), «Гельферих Саде» (Харьков), «Зингер» (международная монополия) и др. Город - с 1915 г., с 1917 г. - адм. центр Каменского уезда. В 1921 г. выделен в самостоятельный округ в составе Ново-Николаевской губернии. В 1920-е гг. ведущими отраслями были мукомольная, пимокатная, консервная промышленность. С 1933 г. - К.-на-О. В 1937 г. Каменский округ был включен в созданный Алтайский край. Достопримечательности: Покровский собор, бывшие торговые дома Винокурова, Хомутова, зернохранилище конструкции Ю.В.Кондратьюка (оригинальная деревянная конструкция). В К.-на-О. родился кинорежиссер И.А. Пырьев. Действуют предприятия машиностроительной, металлообрабатывающей, деревообрабатывающей, легкой и пищевой промышленности. Выпускаемая продукция: центробежные насосы, лесорама; ткань, верхний трикотаж, швейные изделия, хлебобулочные и кондитерские изделия,

копчено-вяленая рыбпродукция, мука, безалкогольные напитки, ликероводочные изделия. В К.-на-О. имеются: медицинское училище, совхоз-техникум, 3 ПТУ, 9 общеобразовательных школ, художественная и 3 музыкальных школы, 2 библиотеки, картинная галерея. Издаются «Новая газета» и «Народная газета».

КАМЕШКОВО

Город, адм. центр Камешковского р-на Владимирской обл., в 41 км к С.-В. от Владимира.

Расположен на Клязьминско-Нерлинской низм. Ж.-д. станция на линии Москва - Н. Новгород. Основан в 1951 г. Численность населения - 15,2 тыс. чел. Орган законодательной власти - Совет народных депутатов, избираемый сроком на 4 года. Орган исполнительной власти - Администрация города, возглавляемая Главой города, избираемым сроком на 4 года. Возник как фабричный поселок при прядильноткацкой ф-ке, построенной в нач. XX в. Город - с 1951 г. Основные отрасли: текстильная и деревообрабатывающая. Предприятия: АО «Камешковотекстиль», лесокombинат, межлесхоз «Камешковский». Выпускаемая продукция: пряжа, суровые ткани, деловая древесина, пиломатериалы. Также действует: АО «Камешковский механический з-д», АО «Камешковский хлебозавод». В К. имеются: профессиональное училище, средняя школа, Дом культуры. Издаётся газета «Знамя».

КАМСКИЕ ПОЛЯНЫ

Поселок городского типа в Нижнекамском р-не Республики Татарстан.

Основан в 1982 г. Численность населения - 17,6 тыс. чел. Основные отрасли: строительная, машиностроение. Крупные предприятия: управление строительства «Атомэнергострой» (общестроительные работы), Камско-Полянский автоагрегатный з-д (изделия для конвейера «КамАЗ»). Также действуют: трикотажная ф-ка «ЭОЛА», швейная и кондитерская ф-ки. В К. П. имеются: ПТУ, 2 общеобразова-



Герб г. Камень-на-Оби

**Герб Камышина**

тельные школы, музыкальная школа, культурный центр. Издаётся газета «ПОСИНФОРМ».

КАМЫЗЯК

Город, адм. центр Камызякского р-на Астраханской обл., в 35 км к Ю. от Астрахани.

Расположен на Прикаспийской низм., в дельте Волги. Ближайшая ж.-д. станция - Астрахань I. Основан в 1560г. Численность населения - 15,7 тыс. чел. Орган законодательной власти - Городской Совет, состоящий из 9 депутатов, избираемых сроком на 4 года. Орган исполнительной власти - Администрация города, возглавляемая Главой города, избираемым сроком на 4 года. Село К. возникло как учуг (вид промысла), подаренный царем Алексеем Михайловичем князьям Куракиным. К кон. XIXв. в К. было 2 церкви, кирпичный з-д, рыбная ватага, несколько мануфактурно-бакалейных лавок. С 1918г. село К. административно стало относиться к Камызякской волости Астраханского уезда. В 1925г. был образован Камызякский р-н. С 1973г. - город. Имеются: АО «Камос» (пр-во овощных консервов), АО «Камрис» (переработка риса-сырца), АО «Коммунар» (рисосеяние, овощеводство). Также действуют: 2 кирпичных з-да, молочный з-д, птицефабрика. В К. имеются: 3 дома культуры, 3 клуба, музей, 3 библиотеки, детская школа искусств, сельскохозяйственный колледж, ПТУ, 3 средние школы, НИИ орошаемого овощеводства и бахчеводства. Издаётся газета «Маяк Дельты».

КАМЫШИН

Город в Волгоградской обл., в 200 км к С.-В. от Волгограда.

Расположен на правом берегу Волгоградского водохранилища, в устье р. Камышинка. Порт. Конечная станция ж.-д. линии Балашов - К. Основан в 1668г. Численность населения - 128,4 тыс.чел. Орган законодательной власти - городская Дума, избираемая сроком на 4 года. Орган исполнительной власти - Администрация, возглавляемая Главой администрации, избираемым сроком на 4 года. К. был основан на

левом берегу р. Камышинки как крепость Камышинка для охраны волжского торгового пути от набегов кочевников. В 1670г. крепость была сожжена отрядами С. Разина. В 1697г. на правом берегу р.Камышинки было построено укрепление «Петр-город» в связи с сооружением, по указу Петра I, канала в междуречье Иловли и Камышинки. В этом же году сюда был переведен Дмитриевский полк. С 1699г. город назывался Дмитриевском. В 1708г. жители Дмитриевска принимали участие в Булавинском восстании. В 1774г. город был razoren отрядами Е. Пугачева. В 1780г. Дмитриевск был переименован в К. - уездный город Саратовского наместничества (с 1797г. - той же губернии). В XVIII в. К. утратил свое военно-стратегическое значение и стал развиваться как торговый город Поволжья (зерно, скот, лес). В К. было развито садоводство, славились камышинские арбузы. Достопримечательности: горы Уши, дендрологический сад, здание Камышинского историко-краеведческого музея (1901г.). В К. преобладают машиностроение и пр-во стройматериалов, также представлены легкая и пищевая промышленность. Наиболее крупные предприятия: АО «Камышинский хлопчатобумажный комбинат» (хлопчатобумажная ткань), АО «Газакс» (краны), кузнечно-литейный з-д (пр-во стали), АО «Камышинский стеклотарный з-д» (стеклотара консервная), АО «Камышинский хлебокомбинат», АО «Камышинмебель». К. - центр сельскохозяйственного р-на (зерновые, овощеводство, бахчеводство, мясомолочное животноводство). На территории К. расположены месторождения нефти, газа, глины, песков, фосфоритов, кремнезема, а также родниковые воды. В К. имеются: 19 общеобразовательных школ, 5 профтехучилищ, сельскохозяйственный колледж, технический лицей, технологический институт, музыкальное, медицинское и педагогическое училища, 3 детские музыкальные и художественная школы, историко-краеведческий музей, театр, 8 библиотек, эколого-биологический центр, яхт-клуб с причалом и базой отдыха. Издаются газеты: «Диалог», «Волжские просторы», «Легкий день», «Текстильщик».

КАМЫШЛОВ

Город в Свердловской обл., в 136 км к В. от Екатеринбурга.

**Герб Камышлова**

Расположен на Западно-Сибирской равнине, на левом берегу р.Пышма (басс. р.Обь), при впадении в нее р.Камышловка. Ж.-д. станция на линии Екатеринбург - Тюмень. Основан в 1668 г. Численность населения - 31 тыс.чел. Орган законодательной власти - Городская Дума, избираемая сроком на 4 года. Орган исполнительной власти - Администрация города, возглавляемая Главой города, избираемым сроком на 4 года. Острог Камышевский был основан приказчиком Пышминской слободы Семеном Будаковым (с 1687 г. - Камышловская слобода). С 1781 г. - уездный город. Прошедший в сер. XVIII в. через город. Сибирский тракт способствовал оживлению хозяйственной деятельности и торговли. В 1885 г. через город прошла ж.д. Екатеринбург - Тюмень. К кон. XIX в. К. - купеческий город, шла торговля хлебом, действовали кожевенный, винокуренный, мукомольный и свечносальный з-ды. В 1931 г. был построен диатомитовый комбинат. В 1941-1945 гг. из Ленинграда в К. был эвакуирован з-д по пр-ву электротехнического фарфора (ныне з-д «Урализолатор»). Достопримечательностями К. являются Покровский собор (1-я пол. XIX в.), Припышминские сосновые боры, протянувшиеся в черте города и за его пределами. В 1920-е гг. в К. жил и работал писатель П. Бажов. В совр. К. представлены: машиностроительная, электротехническая, перерабатывающая и пищевая отрасли промышленности. В К. действуют: АО «З-д «Лесхозмаш»



Камышлов. Городская библиотека



Камышлов. Здание Администрации города

(техника для проведения лесовосстановительных работ), «Электротехнический з-д» (аппаратура СЦБ и связи для оснащения ж. д.), з-д «Урализолатор» (электротехнический фарфор), АО «З-д строительных материалов и изделий» (строительный кирпич, тротуарная плитка, пенополистирол, изделия из пластмасс), АО «З-д дорожных машин» (навесные устройства к дорожным машинам), АО «Кожевенный з-д» (юфтевые и хромовые кожаные изделия), 2 швейные ф-ки (мужская, женская и детская верхняя одежда), молочный з-д. Санаторий «Обуховский» известен благодаря своим минеральным водам. В К. имеются: педагогический и экономико-правовой колледжи, 3 ПТУ, 7 общеобразовательных школ, Дворец детского творчества, историко-краеведческий музей, туристский клуб «Гренада». Выходит газета «Камышловские известия».

КАНАШ

Город, адм. центр Канашского р-на Чувашской республики, в 82 км к Ю. от Чебоксар.

Расположен на склонах Приволжской возв. Транспортный узел (ж.-д. линии на Чебоксары, Казань, Арзамас и Рузавку). Численность населения - 56,4 тыс. чел. Был основан в 1891 г. как ж.-д. станция Шихраны на Московско-Казанской ж.д. Был переименован в К. в 1920 г. Статус города имеет с 1925 г. Промышленность города представлена предприятиями машиностроения, металлообработки, химической, пищевой и легкой промышленности, наиболее крупные из которых: автоагрегатный, авторемонтный, вагоноремонтный з-ды; ПО «Лакокраска», з-д полимерных материалов; мясокомбинат, маслосыророботный з-д. кондитерская ф-ка; предприятия по пр-ву валяной обуви. В К. действует краеведческий музей.

КАНДАЛАКША

Город в Мурманской обл., в 276 км к Ю. от Мурманска.

Расположен на Кольском полуострове, на побережье Кандалакшского залива Белого моря, при впадении в него р. Нива. Порт на Белом море. Ж.-д. станция на линии Мурманск-



Герб г. Кандалакша

Санкт-Петербург. Численность населения - 54,2 тыс. чел. Первое упоминание относится к XI в. В 1590г. К. подверглась нападению шведов, в результате чего была разорена и сожжена. В 1855г. К. сожгли англичане. Статус города получила в 1938г. Достопримечательности: памятник жертвам англо-американской интервенции 1918-1920гг.; Кандалакшский заповедник, созданный в 1932г. для охраны гнездовий колоний морских птиц островов Белого и Баренцева морей; Лабиринт - культовое сооружение (2 тыс. до н. э.), представляющее собой выложенные на земле сложные фигуры из небольших камней; Никольская церковь (1705г., с. Ковда). Основные предприятия К.: алюминиевый, опытный машиностроительный, авторемонтный и рыбоконсервный з-ды; лесокombинат. В р-не действуют лесозаготовительные и деревообрабатывающие предприятия.

КАНСК

Город в Красноярском крае, в 247 км к В. от Красноярска.

Расположен в центре Канской лесостепи, на берегу р. Кан (приток Енисея). Ж.-д. станция (Канск-Енисейский) на Транссибирской магистрали. Основан в 1636г. Орган законодательной власти - городской Совет, состоящий из 15 депутатов, избираемых сроком на 4 года. Орган исполнительной власти - Администрация города, возглавляемая Главой администрации, избираемым сроком на 4 года. Численность населения - 107,5 тыс. чел. К. был основан красноярским казачьим атаманом М. Кольцовым как острог-крепость, в который на караульную службу ежегодно поселялись 15 казаков. Постоянное население появилось в 1717г., когда здесь поселились казаки Красноярского уезда. Острог служил одной из баз в продвижении русских землепроходцев на Ю.-В. России. С проложением Московско-Сибирского тракта (1720-1730 гг.) К. стал крупной почтовой станцией, на которую подсажали ссыльных крестьян. С 1822г. К. - город, с 1823г. - окружной город Енисейской губернии. Наличие плодородных земель, развитие золотопромышленности и проведение Транссибирской магистрали обусловили быстрый рост города. В кон. XIX - нач. XX вв. в К. действовали 16 неболь-

ших полукустарных з-дов (кожевенные, свечные, салотопенные и мыловаренные), электростанция купца Чевелева (с 1898г.), винный (с 1904г.), пивоваренный и лесопильный з-ды. В городе располагались 2 больницы, мужское и женское училища, библиотека, музей. Население занималось в основном земледелием и скотоводством, летом многие уходили на золотые прииски. Во время Великой Отечественной войны в К. были эвакуированы предприятия текстильной промышленности, построены хлопчатобумажный комбинат, гидролизный з-д, табачно-махорочная ярмарка. Здесь жил и работал писатель Зазубрин (В.Я.Зубцов). Основные отрасли промышленности: пищевая, легкая, деревообрабатывающая, машиностроение и металлообработка. Наиболее крупные предприятия: АО «Мясо» (колбасные продукты, полуфабрикаты), АО «Ликероводочный з-д «Канский», АО «Гормолзавод Канский», АО «Канская табачная ф-ка», АО «Кантекс» (ткани, пряжа), АО «Канский кожзавод» (хромовые кожаные изделия), АО «Канский ЛДК» (пиломатериалы), АО «Канмебель» (мебель), АО «Буммаш» (бумажное производство), АО «КЗЛМК «Лекон» (стальные конструкции). В К. имеются: педагогический и политехнический колледжи, библиотечный и технологический техникумы, медицинское училище, 2 музыкальных и художественных школы, выставочный зал, краеведческий музей (1912г.), драматический театр (1920г.). Издается газета «Канские ведомости».

КАРАБАНОВО

Город во Владимирской обл., в 128 км к С.-З. от Владимира.

Находится на Клинско-Дмитровской гряде, на левом берегу р. Шерна (приток Клязьмы). Одноименная ж.-д. станция на линии Александров - Орехово-Зуево. Численность населения - 17,2 тыс. чел. В 1846г. проводилось строительство красивой ф-ки, в связи с чем возник К., получивший статус города в 1938г. Основное предприятие города - хлопчатобумажный комбинат.



Герб г. Канск

КАРАБАШ

Город в Челябинской обл., в 96 км к С.-З. от Челябинска.

Расположен на Юж. Урале. Конечная ж.-д. станция (Пирит) ветки от линии Екатеринбург - Челябинск. Основан в 1822г. Численность населения - 15,4 тыс. чел. Орган законодательной власти - городское Собрание, избираемое сроком на 4 года. Орган исполнительной власти - Администрация города, возглавляемая Главой города, избираемым сроком на 4 года. Возник как поселок золотоискателей на берегу р. Сак-Элги. Развивался как рабочий поселок при медеплавильных з-дах, построенных у горы Карабаш в 1907-1910гг. С 1933г. - город. Крупные предприятия: АО «Карабашмедь» (черновая медь), АО «Карабашский медеплавильный комбинат», АО «Октябрь» (штепсельные разъемы, кабельная арматура, газовые форсунки и др.). Действует также АО «Карабашская швейная ф-ка». В К. имеются: ПТУ, 5 общеобразовательных школ, музыкальная школа, школа искусств, городской музей, культурно-выставочный центр, Дом творчества, Дом культуры, клуб, 3 библиотеки. Издается газета «Карабашский рабочий».

КАРАСУК

Город, адм. центр Карасукского р-на Новосибирской обл., в 678 км к З. от Новосибирска.

Расположен на р.Карасук, на С.Кулундинской равнины. Узел ж.-д. линий на Барнаул, Омск, Кулунду, Татарскую. Численность населения - 32 тыс. чел. Орган законодательной власти - городской Совет депутатов, избираемый сроком на 4 года. Орган исполнительной власти - Администрация муниципального образования, возглавляемая Главой муниципального образования, избираемым сроком на 4 года. Известен с 1909г. как аул Алыбай. В 1912г., в связи со строительством ж.д., здесь была основана станция К. С 1929г. К. - районный центр, с 1943г. - поселок городского типа. Значительное развитие К. получил в 1950 - 1960-е гг. в связи с освоением целины. С 1954г. - город. Основная отрасль - перерабатывающая промышленность. Наиболее крупные предприятия: АО «Карасукский мясокомбинат» (колбасные изделия, мясо, жир, сухие корма), АО «Карасукский молкомбинат» (сухое молоко, масло, цельномолочная продукция), комбинат хлебопродуктов (мука, крупа), рыбозавод



Герб г.Карасук

(переработка рыбы), пищекомбинат. Также действуют: з-д по ремонту тяжелых тракторов «Агрореммаш», лесхоз. В К. имеются: филиал Новосибирского государственного педагогического университета, педагогическое училище, технический лицей, ПТУ ж.-д. транспорта, 4 общеобразовательные школы, детская музыкальная школа, школа искусств, Дом детского и юношеского творчества, краеведческий музей, картинная галерея, народный театр, 5 клубных учреждений, 4 библиотеки.

КАРАЧАЕВСК

Город, адм. центр Карачаевского р-на Карачаево-Черкесской республики, в 60 км к Ю.-З. от Черкесска.

Расположен на Сев. Кавказе, в отрогах Скалистого хребта, на р.Кубань, при впадении в нее р.Теберда. Ближайшая ж.-д. станция (Джегута - конечный пункт ветки на линии Армавир - Минеральные Воды) - в 45км от города. Численность населения - 21,6 тыс. чел. К. был основан в 1926-1927гг., статус города имеет с 1929г. За свою историю сменил несколько названий: до 1944г. - Микоян-Шахар, в 1944-1957гг. - Клухори, а с 1957г. - К. Достопримечательности: парк им. Героя Советского Союза Х. Богатырева (1966г.) с Зеленым театром (1967г.); Шоанинский храм (Xв., село им. Косты Хетагурова), Музей обороны перевалов Кавказа в 1942г. (п. Орджоникидзе-Воды), Хумарское городище (VIII-Xвв., с. Хумара), мавзолей (Xв., с. Нижняя Теберда). Основные отрасли хоз-ва К.: пищевая промышленность, пр-во стройматериалов. Также действует инструментальный з-д. В городе располагается Педагогический институт.

КАРАЧЕВ

Город, адм. центр Карачевского р-на Брянской обл., в 44 км к В. от Брянска.

Расположен на вост. окраине Среднерусской равнины, на р. Снежеть (приток Десны). Ж.-д. станция на линии Брянск-Орел. Численность населения - 21,8 тыс. чел. Орган законодательной власти - городской Совет народных депутатов, состоящий из 20 чел., избираемых сроком на 4 года. Орган исполнительной власти - Администрация города, возглавляемая Главой администрации. Впервые упоминается в Ипать-



Герб г.Карачев

евской летописи в 1146 г. как город Новгород-Северского кн-ва. Название К. (Карачев) имеет тюркское происхождение и означает «Черный лес» (Карачев). До 1194 г. К. относился к Черниговскому кн-ву. В 1239 г. был разрушен монголо-татарами. С 1246 г. - центр Карачевского удельного кн-ва в составе Брянского кн-ва, с 1309 г. - город объединенного Чернигово-Брянского кн-ва. В 1356 г. К. был захвачен войсками литовского князя Ольгерда. В 1503 г. великий князь Иван III возвратил К. Московскому гос-ву. С нач. XVI в. в К. каждый год устраивались ярмарки. В XVI-XVII вв. К. являлся пограничным форпостом на юго-зап. окраине Руси и постоянно подвергался нападениям польско-литовских войск и крымских татар (в нач. XVII в. был разрушен поляками, в 1662 г. был разорен крымскими татарами). В 1667 г., после Андрусовского перемирия, государственные границы отодвинулись на 3. и город утратил значение пограничного форпоста. С этого времени начали быстрее развиваться ремесла и торговля. В 1709 г., в период петровских реформ по упорядочению адм. устройства России, К. был приписан к Киевской губернии, в 1719 г. вошел в Севскую провинцию Киевской губернии как уездный город (провинция в 1727 г. вошла в Белгородскую губернию). В нач. XVIII в. - значительный торговый город (шла торговля пенькой, маслом, хлебом, салом, дегтем, смолой). С 1779 г. - уездный центр Орловской губернии. В 1868 г. через город прошла ж.д. Рига-Орел. В кон. XIX в. в К. работали пенькотрепальные, пенькопрядильные, маслобойные, кирпичные, канатные предприятия. С 1920 г. - в Брянской губернии, с 1929 г. - в Западной, с 1937 г. - в Орловской, с 1944 г. - в Брянской обл. Во время Великой Отечественной войны в 1941-1943 гг. К. был оккупирован немецко-фашистскими войсками; на территории города проходили ожесточенные бои, в ходе которых были разрушены многие з-ды и ф-ки. Достопримечательности: церковь Михаила Архангела, Воскресенская церковь (XVII-XVIII в.), церковь Успения (1818 г.), Всехсвятская церковь (кон. XIX в.), Никольская церковь (XIX в.). В К. жили писатели И.С. Тургенев, А.П. Ситин. Основная отрасль промышленности - металлообработка. Крупные предприятия: АО «Металлист» (пневматический инструмент, мебельно-строительная фурнитура, нетиповое оборудование), АО «Машины и запчасти» (комплектующие к автомобилям, пневмоустановки для изготовления столлярных инструментов путем склеивания, корморезки), з-д «Электродеталь» (низкочастотные прямоугольные соединители, электроустановочные изделия, замки). Также действуют предприятия: «Пенькозавод», АО «Силуэт» (швейные изделия), комбинат «Интерьер» (стеклянно-елочная и мягкая игрушка, кухонная мебель), АО «Карачевмоилпром» (молочная продукция, технический казеин). В К. имеются: 4 средние школы, Дом детского творчества, школа искусств, детско-юношеская спортивная школа, Дом культуры, 2 библиотеки. К. поддерживает дружеские отношения с г. Катцен-эльнбоген (Германия).

КАРГАСОК

Село, адм. центр Каргасокского р-на Томской обл.

Численность населения - 8,5 тыс. чел. Впервые упоминается



Каргасок. У монумента погибшим воинам

в 1640 г. как д. Каргасокская. С 1915 г. - волостной центр. С 1939 г. - районный центр. Действуют предприятия лесной и деревообрабатывающей промышленности: МУП «Каргасоклес» и Каргасокский ЛПХ (заготовка и переработка древесины), межлесхоз и лесхоз (восстановление леса). Также действуют: Западная нефтегазоразведочная экспедиция (разведка нефти и газа), Томскгеонефть (добыча нефти), АО «Рыбозавод» (улов и переработка рыбы). В К. имеются: 2 общеобразовательные школы, детская музыкальная школа, Дом творчества юношества, музей искусств народов Севера, центр творчества и досуга, 2 библиотеки. Издается газета «Северная правда».

КАРГАТ

Город, адм. центр Каргатского р-на Новосибирской обл., в 177 км к 3. от Новосибирска.

Расположен на Барабинской низм., на р. Каргат (приток Чулыма, басс. оз. Чаны). Ж.-д. станция на Транссибирской магистрали. Численность населения - 13,2 тыс. чел. Был основан как Каргатский форпост в XVIII в. Статус города имеет с 1965 г. Основные предприятия К.: маслосырорельный и мясной комбинаты.

КАРГОПОЛЬ

Город, адм. центр Каргопольского р-на Архангельской обл.

Расположен в 427 км к Ю.-З. от Архангельска, на лев. берегу р. Онега, в 5 км от ее истока из оз. Лача, в 79 км к 3. от ж.-д. станции Няндомы на линии Вологда - Архангельск. Основан в 1146 г. Численность населения - 13,2 тыс. чел. Орган законодательной власти - Собрание депутатов муниципального образования «Каргопольский р-н», избираемое сроком на 4 года. Орган исполнительной власти - Администрация муниципального образования, возглавляемая Главой местного самоуправления, избираемый сроком на 4 года. Известен как город с XIV в. В XIV-XV вв. находился под властью Новгорода, в кон. XV в. перешел к Великому Московскому кн-ву. В XV-XVII вв. был значительным торговым горо-

дом. В XVI-XVII вв. - крепость на сев. окраине Русского гос-ва. С XVIII в. в связи с основанием Санкт-Петербурга потерял торговое и экономическое значение. В 1784 г. - уездный город Олонецкого наместничества, с 1801 г. - Олонецкой губернии. В К. сохранились памятники архитектуры: Христорождественский собор (1562 г.), церковь Рождества Богородицы (1680 г.), Благовещенская церковь (1692 г.), церковь Иоанна Предтечи (1751 г.), Троицкая церковь (1790-1802 гг.), Введенская церковь (1810 г.), церковь Зосимы и Савватия с трапезной и звонницей (1819 г.). Близ К. открыта археологическая, так называемая каргопольская культура охотников и рыболовов, древнейшие памятники которой относятся к концу мезолита (7-8-е тыс. до н.э.). Основные отрасли промышленности: лесная и деревообрабатывающая, пищевая. Крупнейшие предприятия: АО «Березка», АО «Каргопольский лесопункт», ОАО «Каргопольский межхозлесхоз» (заготовка древесины, пр-во пиломатериалов). Также действуют: молкомбинат «Каргопольский», пищекомбинат «Каргопольский», АО «Рыбак». В К. имеются: историко-архитектурный и художественный музей-заповедник, детская школа искусств, 12 общеобразовательных школ, педагогический колледж, центр народных ремесел. Издается газета «Каргополье».

КАРДЫМОВО

Поселок городского типа, адм. центр Кардымовского р-на Смоленской обл.

Расположен на Смоленско-Московской возв. Ж.-д. станция на линии Москва - Минск. Численность населения - 13,8 тыс. чел. (включая р-н). Впервые упоминается в 1861 г. Развитию поселка способствовало строительство в 1870 г. ж.д. В 1929 г. был образован Кардымовский р-н с центром в К. Достопримечательности: Никольская церковь (д. Николо-Яровня, 1816 г.), Ильинская церковь (д. Шевстаково, 1855 г.), Никольская церковь (д. Смогири, 1894 г.). В Кардымовском р-не действуют предприятия перерабатывающей промышленности: Кардымовское лесничество, АО «Кардымовский льнозавод», АО «Кардымовский молочно-консервный комбинат». В К. и р-не имеются: Смоленская опытная станция по луговодству и кормовым корнеплодам академии сельскохозяйственных наук Российской Федерации, 10 средних школ, детская школа искусств, центр детского творчества, детско-юношеская спортивная школа, Центр культуры, библиотека, историко-краеведческий музей. Издается газета «Знамя труда».

КАРПИНСК

Город в Свердловской обл., в 431 км к С. от Екатеринбурга.

Расположен на вост. склоне Сев. Урала, на р. Турья (басс. Оби). Конечная ж.-д. станция ветки от г. Серов на линии Гороблагодатская - Ивдель. Основан в 1769 г. Численность населения - 36,9 тыс. чел. Орган законодательной власти - Городская Дума, избираемая сроком на 4 года. Орган исполнительной власти - Администрация города, возглавляемая



Герб Карпинска

Главой, избираемым сроком на 4 года. Возник как поселок при строительстве Турьинского (позднее Богословского) чугуноплавильного и железодельного з-да (с 1774 г. выплавлялась медь). До 1917 г. - один из крупнейших центров пр-ва меди на Урале. С 1911 г. началась разработка Богословского угольного месторождения. Город - с 1941 г., образован слиянием поселков Богословский и Угольные Копи, назван К. в честь геолога академика А.П. Карпинского. Достопримечательность: Введенский собор (заложен в 1767 г.). Основные отрасли: добывающая, машиностроение. Крупные предприятия: АО «Вахрушевуголь» (добыча энергетических углей), АО «Электромашиностроительный з-д» (электрические машины, машины постоянного тока, высоковольтная аппаратура), АО «Карпинский машиностроительный з-д» (горношахтное оборудование). Действуют также предприятия лесной, деревообрабатывающей, легкой и пищевой промышленности. В К. имеются: машиностроительный техникум, профессиональное училище, детская музыкальная и художественная школы, Дворец культуры. Издается газета «Карпинский рабочий».

КАРТАЛЫ

Город, адм. центр Карталинского р-на Челябинской обл., в 260 км к Ю.-З. от Челябинска.

Расположен на Юж. Урале, в долине р. Карталы-Аят. Численность населения - 53,2 тыс. чел. Орган законодательной власти - городской Совет депутатов, избираемый сроком на 4 года. Орган исполнительной власти - Администрация города, возглавляемая Главой города, избираемая сроком на 4 года. До 1917 г. К. - тупиковая станция Самаро-Златоустовской ж.д. Значение К. возросло в связи с постройкой ж.д. Акмолинск - К., вступившей в строй перед началом Великой Отечественной войны. Город - с 1944 г. Совр. К. - крупный ж.-д. узел. Наиболее крупные предприятия: АО «Новокаолиновый горнообогатительный комбинат», АО «Карталинская швейная ф-ка», «Карталинский гормолзавод», АО «Карталинский з-д». Издается газета «Карталинская новь».

КАРЫМСКОЕ


Поселок городского типа, адм. центр Карымского р-на Читинской обл.

Расположен в центральной части Читинской обл. Численность населения - 15,4 тыс. чел. Основан в 1878 г. как станция. Развитие К. связано со строительством в 1898 г. ж.д. С 1953 г. - поселок городского типа. В К. действуют: межлесхоз (древесина, пиломатериалы), МП «Ортопед» (протезная продукция). В К. имеются: школа искусств, Дом творчества, центр досуга. На базе минеральных целебных источников в р-не действуют санатории «Дарасун», «Олентуй».

КАСИМОВ

Город, адм. центр Касимовского р-на Рязанской обл., в 156 км к С.-В. от Рязани.

Расположен в вост. части Мещерской низм., на левом берегу Оки, при впадении в нее р.Бабенка. Находится в 8 км от одноименной ж.-д. станции (конечный пункт ветки от линии Рязань - Рузаевка). Аэропорт. Численность населения - 37,9 тыс. чел. Был основан Юрием Долгоруким в 1152 г. и до 1471 г. носил название Городец-Мещерский. Сегодняшнее название города связано с именем татарского хана Касима, бежавшего из Золотой Орды и принятого на русскую службу в 1446 г. Великий князь Василий II Темный подарил Городец-Мещерский Касиму, и с сер. XV в. до 1681 г. К. - центр Касимовского царства, являвшегося удельным кн-вом на р.Ока. Памятники архитектуры: мечеть (XV в.), мавзолей (1505 г. и 1647 г.); Богоявленская (1700 г.), Никольская (1703-1705 гг.), Благовещенская (1740 г.), Успенская (1753 г.), Троицкая (1756-1764 гг.) церкви; Вознесенский собор (1854-1864 гг.); торговые ряды (1830-е гг.), «Петровская застава» (1786 г.); дома-особняки - дом Губина (XVIII в.), дом Наставина (1813 г.), дом Касторова (1844 г.). В К. находится старейшая прядильносетевязальная ф-ка «Красный текстильщик», созданная на базе канатного з-да, основанного в 1851 г. Ф-ка выпускает треть всех сетей для морского и океанического лова рыбы в стране. Среди других предприятий



Герб Касимова

города: овчинномеховая и швейная ф-ки; приборостроительный, судоремонтный з-ды, АО «З-д «Зооветоборудование», АО «З-д «Холодомаш» (автоматизированные холодильные агрегаты). В городе действует краеведческий музей - филиал Рязанского историко-архитектурного музея-заповедника.

КАСЛИ

Город, адм. центр Каслинского р-на Челябинской обл., в 138 км к С.-З. от Челябинска.

Расположен на вост. склоне Среднего Урала, среди озер - Большие и Малые Касли, Иртяш, Сунгуль и Киреты, в 25 км от ж.-д. станции (Маук) на линии Екатеринбург - Челябинск. Численность населения - 19,4 тыс. чел. Орган исполнительной власти - Администрация города и р-на, возглавляемая Главой администрации. Возник в 1747 г. как п.Каслинский при строительстве А.Н. Демидовым чугуноплавильного и железоделательного з-да. С кон. XVIII в. здесь началось изготовление чугуна хозяйственного литья, решеток и надгробных плит. К сер. XIX в. з-д славился художественными отливками. В 1942 г. получил статус города К. Природно-ландшафтные достопримечательности: Каслинские озера, Каменные палатки, гора Аракуль. Наиболее крупные предприятия: АО «Каслинский машиностроительный з-д» (художественное и архитектурное литье, огнетушители, сенокосилки, запчасти к автомобилям), АО «Вишневогородский горнообогатительный комбинат» (добыча руды, выпуск полнотелого кирпича), ГП «Каслинский опытный лесхоз» (охрана и воспроизводство лесов, декоративные разделочные доски, панно, посуда, вазы), ГП «Аракульский рыбообразовательный з-д» (выращивание мальков различных пород рыб), АО «Радий» (противопожарные и охранные устройства), АО «Воздвиженский стеклозавод», АО «Щербаковский пивзавод». В К. имеются: производственное училище, техникум, Дворец культуры имени И.М. Захарова, музей художественного литья из чугуна, историко-краеведческий музей, детская школа искусств, Дом творчества, 2 библиотеки. Издается газета «Красное знамя». Народные промыслы: художественное литье из чугуна, столярное дело, вышивание, ткачество, жестяное дело.

КАСПИЙСК

Город в Республике Дагестан, в 14 км к Ю.-В. от Махачкалы.

Расположен на берегу Каспийского моря, на Приморской низм., близ предгорий Большого Кавказа. Численность населения - 62,4 тыс. чел. Был образован как п.Двигательстрой в 1932 г. Был переименован и получил статус города в 1947 г. В городе действуют: АО «Дагдизель», точной механики, камнеобрабатывающий, кирпичный з-ды; текстильно-галантерейная ф-ка, АО «Универсал»; ТЭЦ. В К. располагается механический факультет Махачкалинского политехнического института. В городе действуют музеи: краеведческий и дважды Героя Советского Союза летчика-испытателя С. Ахмет-Хана.

КАСТОРНОЕ

Поселок городского типа, адм. центр Касторненского р-на Курской обл., в 151 км от Курска.

Численность населения - 4,7 тыс. чел. Кастор на Олыми (Касторное) был основан в 1590 г. как сторожевой пост на юж. рубеже Московского гос-ва в Ливенском воеводстве. После проведения двух ж.д., пересекающихся у Касторной, К. стало крупным торговым селом, где проводились 3 ежегодные ярмарки, самая крупная из которых - Евдокиевская. На ярмарку пригонялось до 10 тыс. лошадей, в основном русских рысаков. В 1932-1934 гг. была построена крупная товарная станция Касторная-Новая (более 20 подъездных путей). Во время Великой Отечественной войны в 1942-1943 гг. К. было оккупировано немецко-фашистскими войсками. В К. в основном представлены предприятия пищевой промышленности, наиболее крупные из которых: АО «Олимпийский сахарный 3-д» (сахар, патока, жом), АО «Молконсервы» (молочные консервы и животное масло). Также действует АО «Благодатенский 3-д стройматериалов» (кирпич и строительная известь). В р-не имеются: 13 средних школ, профтехучилище, 2 железнодорожные школы, детская школа искусств, кинотеатр. Издается газета «Вести».

КАТАВ-ИВАНОВСК

Город, адм. центр Катав-Ивановского р-на Челябинской обл., в 321 км к Ю.-З. от Челябинска.

Расположен на зап. склоне Юж. Урала, на р. Катав (левый приток Юрюзани). Конечная ж.-д. станция ветки от станции Вязовая на линии Уфа - Челябинск. Численность населения - 22,2 тыс. чел. Орган законодательной власти - городской Совет депутатов, состоящий из 11 чел., избираемых сроком на 4 года. Орган исполнительной власти - Администрация города, возглавляемая Главой города, избираемым сроком на 4 года. Основан в 1755 г. как поселок при строительстве чугуноплавильного и железоделательного 3-да. С 1937 г. - город. Природно-ландшафтная достопримечательность - «Игнатьевская пещера» (входит в пятерку мировых памятников). Основные отрасли: машиностроение, пр-во стройматериалов, лесная и деревообрабатывающая промышленность. Наиболее крупные предприятия: АО «Юрюзанский механический 3-д», АО «Катавмаш», АО «Катавский приборостроительный 3-д», АО «Катавцемент», АО «Катавский леспромхоз», ГП «Юрюзанское лесозаготовительное предприятие». Выпускаемая продукция: холодильники, комбайновые цепи, навигационное оборудование, приборы учета тепла и воды, цемент, деловая древесина, дрова топливные. В К.-И. имеются: учебный центр Южно-Уральского государственного университета, индустриальный техникум, 2 средних специальных учебных заведения, 2 учреждения начального профессионального образования, 6 общеобразовательных школ, 2 детские музыкальные школы, краеведческий музей, 2 дворца культуры, библиотечная сеть. Издается газета «Авангард». В 1997 г. К.-И. заключил договор о дружбе и сотрудничестве с Архангельским р-ном Республики Башкортостан.

КАТАЙСК

Город, адм. центр Катайского р-на Курганской обл., в 214 км к С.-З. от Кургана.

Расположен в Ср. Зауралье, на р. Исеть (басс. Оби). Ж.-д. станция на линии Екатеринбург - Курган. Основан в 1655 г. Численность населения - 16,9 тыс. чел. Орган законодательной власти - городская Дума, избираемая сроком на 4 года. Орган исполнительной власти - Администрация города, возглавляемая Главой города, избираемым сроком на 4 года. Основан Панкратием Перхуровым как острог для отражения набегов кочевников. В XVIII - XIX вв. через К. проходил основной торговый путь в Сибирь. В XIX - нач. XX вв. - крупный центр по пр-ву зерна. С 1924 г. - адм. центр. Во время Великой Отечественной войны из Мелитополя в К. был эвакуирован насосный 3-д. С 1944 г. - город. Крупное предприятие - АО «Катайский насосный 3-д» (насосы для перекачки воды, сжиженных газов, химически активных жидкостей). Действуют также предприятия: АО «Курганоблгражданстрой», АО «Молоко», пищекомбинат, элеватор. В К. имеются: педагогическое училище, 2 ПТУ, художественная и музыкальная школы, Дом культуры, 2 библиотеки.

КАЧКАНАР

Город в Свердловской обл., в 194 км к С. от Екатеринбурга.

Расположен на вост. склоне в сев. части Ср. Урала, в междуречье р. Иса и Выя (басс. Оби). Ж.-д. станция (конечный пункт ветки от станции Азиатская на линии Кушва - Пермь). Численность населения - 49,1 тыс. чел. Во 2-ой половине XX в. началось освоение известного с XVIII в. месторождения титано-магнетитовых руд горы Качканар, вследствие чего возник поселок К., получивший статус города в 1968 г.

КАЧУГ

Поселок городского типа, адм. центр Качугского р-на Иркутской обл.

Численность населения - 9,8 тыс. чел. К. был основан на месте впадения в р. Лена двух ее притоков - Анги и Манзурки. В 1760 г. через К. везли в ссылку в Илимский острог А. Радищева. К. служил одним из главных перевалочных баз для Севера, между Иркутском и северными районами - Якутском, Бодайбо. В 1923 г. была построена Качугская судостроительная верфь. В К. в основном представлены предприятия лесной и пищевой промышленности, наиболее крупные из которых: АО «Верхнеленское» (пиломатериалы, деловая древесина), леспромхоз, судовой верфь, маслозавод. В К. имеются: 2 средние общеобразовательные школы, музыкальная и художественная школы, библиотека, парк культуры и отдыха. Издается газета: «Лесная правда».

КАШАРЫ

Село, адм. центр Кашиарского р-на Ростовской обл.

Расположен на С. Ростовской обл. Численность населения - 30,1 тыс. чел. (включая р-н). К. - центр сельскохозяйственного р-на (пр-во пшеницы, гречихи, ячменя, кукурузы,

подсолнечника). Действуют предприятия: комбикормовый з-д, АО «Сельхозтехника», машиностроительная станция. В К. и р-не имеются: ПТУ, 40 общеобразовательных школ, 38 домов культуры, 26 библиотек. Издается газета «Слава труду».

КАШИН

Город, адм. центр Кашинского р-на Тверской обл., в 150 км к С.-В. от Твери

Расположен на р. Кашинка. Численность населения - 20 тыс. чел. Орган законодательной власти - Собрание депутатов, состоящее из 17 чел., избираемых сроком на 4 года. Орган исполнительной власти - Администрация р-на, возглавляемая Главой администрации, избираемым сроком на 4 года. К. впервые упоминается в Никоновской летописи, как поселение, пострадавшее от монголо-татарского нашествия в 1238 г. В конце XII - начале XIII вв. К. входил в состав Владимиро-Суздальского кн-ва, с 1247 г. - в состав Тверского кн-ва. В 1287 г. К. стал городом. В 1485 г. К. вошел в состав централизованного Московского гос-ва, с 1796 г. - город Тверской губернии. Достопримечательности: Воскресенский кафедральный собор, Клубоков монастырь, Дмитриевский монастырь. Основные отрасли - машиностроение и пищевая промышленность. Наиболее крупные предприятия: АО «Кашинский з-д электроаппаратуры» (спецтехнологическое и низковольтное оборудование), АО «Ликероводочный з-д «Вереск» (19 наименований ликероводочной продукции), АО «З-д минеральной воды «Эра». В К. действуют: медалище, зооветтехникум, лицей, краеведческий музей, библиотека, 6 действующих церквей, санаторий с минеральными источниками и грязеводолечебницей. Издается районная «Кашинская газета». К. имеет город-побратим Ваммала (Финляндия).

КАШИРА

Город, адм. центр Каширского р-на Московской обл., в 115 км к Ю. от Москвы.

Расположен на сев. окраине Среднерусской возз., на высоком правом берегу р. Ока. Ж.-д. станция на линии Москва-Павелец. Численность населения - 42,7 тыс. чел. Орган законодательной власти - районный Совет депутатов, избираемый сроком на 4 года. Орган исполнительной власти - Администрация р-на, возглавляемая Главой администрации, избираемым сроком на 4 года. Впервые упоминается как село К. на левом берегу Оки, при впадении в нее р. Каширка в духовной грамоте московского Князя Ивана II Красного в 1356 г. В 1531 г. на береговом холме у устья Каширки была возведена мощная деревянно-земляная крепость для защиты юж. подступов к Москве и переправ через Оку. После нашествия Девлет-Гирея и эпидемии чумы в 1571 г., голода в 1601-1602 гг. К. запустела и в 1620 г. была перенесена на правый берег Оки. Здесь была построена деревянная крепость, к которой примыкали посад и слободы. В XVII в. К. утратила свое оборонное значение. В 1707 г. К. была приписана к Московской губернии, с 1777 г. - уездный город Тульского наместничества, с 1796 г. - Тульской гу-



Герб Каширы

бернии. Во время Великой Отечественной войны в 1941 г. происходили тяжелые бои с немецко-фашистскими войсками генерала Х.В. Гудериана, после чего началось отступление немецкой армии. Достопримечательности: Успенский собор (1829-1842 гг.), церкви: Введенская (1802-1817 гг.), Вознесения (1826 - 1842 гг.), Николы Ратного (1815 г.), Флора и Лавра (1859 - 1869 гг.). Крупное предприятие - филиал АО «Мосэнерго» ГРЭС-4 им. Кржижановского. Также действуют: АО «Каширский з-д металлоконструкций», АО «Гофрон», АО «Астра», АО «Капри», АО «Маккон». Выпускаемая продукция: чугунное, стальное и цветное литье, металлоконструкции, гофкартон и упаковочная тара, речные теплоходы, мебель, стройматериалы, а также широкий ассортимент продуктов питания. В К. имеются: ПТУ, 8 общеобразовательных школ, Каширский факультет Московской государственной академии приборостроения и информатики, музыкальная и спортивная школы, Дом культуры, краеведческий музей. Издается газета «Каширские известия». К. имеет города-побратимы: Эвре (Франция), Карккила (Финляндия), также поддерживает деловые и культурные связи с г. Рюссельсхайм (Германия), Клецк (Беларусь), Богуслав (Украина). Народные промыслы: глиняное ремесло, роспись и резьба по дереву, роспись по ткани, gobелены.

КАШХАТАУ

Поселок городского типа, адм. центр Черекского р-на Кабардино-Балкарской республики.

Расположен на р. Черек. Основан в 1870 г. Численность населения - 5,3 тыс. чел. Природно-ландшафтные достопримечательности: ущелье В. Балкарии, Голубые озера, Безенгиевские ледники. Действуют предприятия: КДП «Красная Балкария», СХТ, консервный з-д, райпромкомбинат (продукты сельского хоз-ва, мебель, паркет, овощные консервы). В К. имеются: общеобразовательная и музыкальная школы, Дворец культуры, 2 библиотеки.

КЕДРОВЫЙ

Город в Тамской обл., в 345 км к С.-З. от Тамска.

Расположен в Зап. Сибири, на С.-В. Васюганской равнины, в долине р. Чузик (басс. Оби). Основан в 1987г. Численность населения - 2,7 тыс. чел. Орган законодательной власти - городская Дума, избираемая сроком на 4 года. Орган исполнительной власти - Администрация города, возглавляемая Главой администрации, избираемым сроком на 4 года. Возник как поселок нефтяников. В 1986г. получил название К., с 1987г. - город, центр Пудинского нефтегазодобывающего р-на. Основная отрасль - нефтегазодобывающая промышленность. Крупное предприятие - нефтегазодобывающее управление «Лугинецкнефть» АО «Томскнефть» Восточной нефтяной компании. В К. имеются: 2 средние школы, музыкальная школа, детско-юношеский центр, 2 дома культуры, 4 библиотеки. Издается газета «В краю Кедровом».

КЕЗ

Поселок городского типа, адм. центр Кезского р-на Удмуртской республики, в 172 км от Ижевска.

Основан в 1899г. Численность населения - 11,8 тыс. чел. В К. представлены предприятия пищевой и лесной промышленности, наиболее крупные из которых: АО «Кезский сыр-завод», АО «Кезский пищекомбинат», АО «Кезский лес-промхоз», АО «Русский лес», АО «Кордон». Производимая продукция: сыры, молочная продукция, кондитерские изделия, минеральная вода, деловая древесина, комбикорма, колбасные изделия, льноволокно. В К. имеются: детская школа искусств, библиотека, Дом культуры.

КЕМЕРОВО

Город, адм. центр Кемеровской обл., в 3482 км к В. от Москвы.

Расположен в предгорьях Кузнецкого Алатау, на р.Томь, при впадении в нее р.Искитим. Ж.-д. станция, имеет сообщение с Транссибирской магистралью. Аэропорт. Численность населения - 520 тыс. чел. Было основано недалеко от Верхнетомского острога на месте старинных русских поселений. С 1734 г. известна как д.Кемерово. Во 2-ой пол. XIXв. территорию совр. К. занимало 7 населенных пунктов: с.Ще-

гловка (возникшее как заимка в 1701г.), д.Кемерово, Евсеево, Красный Яр, Кур-Искитим, Давыдово, Боровая. В 1907г. были открыты первые угольные копи. Стимулом к экономическому развитию с. Щеглово послужило строительство ж. д. Юрга - Кольчугино, от которой отошла ветка Топки - Щеглово. С 1918 г. с.Щеглово - г.Щегловск, в состав которого вошла д. Кемерово. С 1932г. - город К., являющийся с 1943г. центром Кемеровской обл. К.- крупный промышленный центр Кузбасса. Основные отрасли хоз-ва: машиностроение, химическая, угольная промышленность. Наиболее крупные предприятия: ПО «Азот», «Химпром», «Химволокно», «Карболит»; химического машиностроения, электродвигателей, электротехнический з-ды. Также развиты легкая (комбинат шелковых тканей), пищевая, мебельная промышленность, пр-во стройматериалов. В К. действуют: университет, Кузбасский политехнический, технологический пищевой промышленности, культуры, медицинский институты, ф-т Московского коммерческого университета, филиал Новосибирского аграрного университета, институт угля Сибирского отделения РАН; оперетты, кукол, драматический театры; филармония; цирк. Имеются: музей изобразительных искусств, краеведческий музей, музей-заповедник «Красная горка».

КЕМЬ

Город, адм. центр Кемского р-на Республики Карелия, в 434 км к С. от Петрозаводска.

Расположен на р. Кемь, близ ее впадения в Белое море. Ж.-д. станция на линии Петрозаводск - Мурманск. Основан в 1785г. Численность населения - 24,2 тыс. чел. Орган законодательной власти - Городской Совет местного самоуправления, избираемый сроком на 4 года. Орган исполнительной власти - Администрация самоуправления города и р-на, возглавляемая Главой самоуправления, избираемым сроком на 4 года. К. упоминается в летописи XV в. как торговое-ремесленное поселение на берегу Белого моря. С сер. XVIв. К. - посад Соловецкого монастыря, в составе Кольского уезда. С 1764 г. - город в составе Архангельской губернии, а с 1784 г. - в Олонецкой губернии. Со 2-ой половины XVIII в. К. - один из важных центров морского судостроения и мореходства, а также морского промысла. В 1785 г. Указом Екатерины II К. был присвоен статус уездного города. В 1842-1917 гг. в К. действовали шкиперские курсы. В 1888г. был построен лесопильный з-д (на бывшем Поповом острове, в 12км от совр. города). В 1915г. был открыт участок ж. д. Кемь - Петрозаводск. Достопримечательность - деревянный Успенский собор (XVIIIв.), построенный без единого гвоздя. В К. в основном представлены лесная и деревообрабатывающая промышленность, а также энергетика. Наиболее крупные предприятия: Кемский лесозавод, АО «Кемьлес», Каскад Кемских ГЭС (на территории р-на 4 ГЭС). К. имеет 7 городов-побратимов в Финляндии: Руукки, Рансила, Пиппола, Пюхянты, Кестия, Пулккила, Сиикаеки. В К. 11 школ (включая р-н), спортивная школа, дом культуры, библиотека, музыкальная школа, краеведческий музей «Поморье». Издается газета «Советское Беломорье».



Герб г. Кемерово

КЕСОВА ГОРА

Поселок городского типа, адм. центр Кесовогорского р-на Тверской обл.

Расположен на С.-В. Тверской обл. Численность населения - 4,3 тыс. чел. Известен с XV в. как с. Кисова Гора в составе Гродецкого стана Бежецкой пятины. С кон. XVIII до нач. XX вв. К. Г. - значительный торговый центр, прежде всего место покупки льна, мяса, ржи. В 1898г. близ К. Г. была проложена ж.д. и построена одноименная станция. Достопримечательности: церковь Николы (1800г.), обелиск Победы. Действуют предприятия: АО «Кесовогорский льнозавод» (переработка льна), МП «Кесовогорский молочный з-д» (переработка и продажа молока), ремонтно-техническое предприятие (ремонт двигателей). В К. Г. имеются: общеобразовательная школа, детская школа искусств, Дом культуры, 2 библиотеки. Издается газета «Сельский труженнику».

КИЗЕЛ

Город в Пермской обл., в 166 км к С.-В. от Перми.

Расположен на зап. склоне Ср. Урала, на р. Кизел (басс. Камы). Ж.-д. станция на линии Пермь - Соликамск. Основан в 1926г. Численность населения - 51, 8 тыс. чел. Орган законодательной власти - городская Дума, избираемая сроком на 4 года. Орган исполнительной власти - Администрация города, возглавляемая Главой администрации, избираемым сроком на 4 года.

К. был образован из поселка при Кизельском доменно-передельном з-де, основанном Строгановыми в кон. XVIIIв. В 1786г. было открыто месторождение каменного угля, в 1797г. началась добыча угля на штольне Запрудная, а к сер. XIX в. была сооружена первая шахта. С 1926г. К. получил статус города В К. преобладает угольная промышленность, также представлены предприятия машиностроительной, деревообрабатывающей, легкой и пищевой промышленности. Наиболее крупные предприятия: АО «Кизелуголь» шахта им. 40 лет ВЛКСМ (добыча угля), з-д РМЗ (литье чугуна, стальное), АО «Ремстроймаш» (краны грейферные и мостовые), АО «Ильма» (пр-во мебели). Также действуют: швейная ф-ка, мясокомбинат, маслозавод, хлебокомбинат. В К. имеются: Кизеловский горный техникум, профессиональное и медицинское училища, музыкальная школа, 10 библиотек, краеведческий музей. Издается газета «Новое время».

КИЗИЛЮРТ

Город в Республике Дагестан, в 64 км к С.-З. от Махачкалы.

Расположен на Ю.Терско-Сулакской равнины, на р. Сулак. Ж.-д. станция на линии Гудермес - Махачкала. Основан в 1963г. Численность населения - 42,5 тыс. чел. Орган законодательной власти - Городское собрание народных депутатов, избираемых сроком на 4 года. Орган исполнительной власти -



Кизел. Центр детского питания

Администрация города, возглавляемая Главой администрации, избираемым сроком на 4 года. К. образовался из поселения Чириюрт, основанного в XVIв. Во время Кавказской войны под стенами Чириюрта сражался поэт-изгнанник А. Полежаев. В 1837г. селение посетил М. Ю. Лермонтов. В 1874г. в поселении Чириюрт родился выдающийся хирург А.Н.Вишневский. В 1920-1923гг. был построен канал на р.Сулак. В 1953-1954гг. была построена Чириюртовская ГЭС, а в 1960г. - з-д «Дагэлектроавтомат». В 1963г. п.Чириюрт стал г.Кизилюрт. В 1965г. в К. была построена ГЭС-2 «Пионер» (открытого типа), в 1971г. - з-д фосфорных солей, в 1976-1978гг. - з-д «Полиграфмаш», а в 1984г. началось строительство Миатлинской ГЭС. В 1998г. исполнилось 35 лет К., 100 лет станции Чириюрт и 400 лет поселению Чириюрт. Достопримечательность - искусственное водохранилище Чиргейской ГЭС. В К. в основном представлены: электроэнергетика, химическая и нефтехимическая промышленность, машиностроение. Наиболее крупные предприятия: Чиркейская ГЭС, Каскад Сулакских ГЭС, АО «Дагфос» (триполифосфат натрия, фосфорная кислота, кормовой преципитат), АО «Дагэлектроавтомат» (низковольтная аппаратура), АО «Полиграфмаш» (полиграфическое оборудование). Народные промыслы: ковроделие, резьба по дереву, чеканка. В К. имеются: 9 средних школ, Дом культуры, библиотека, детская музыкальная школа, художественная школа. Издается газета «Кизилюртовские новости».

КИЗЛЯР

Город в Республике Дагестан, в 170 км к С.-З. от Махачкалы.

Расположен на Прикаспийской низм., в дельте р.Терек. Ж.-д. станция на линии Гудермес - Астрахань. Основан в 1735г. Численность населения - 46,3 тыс.чел. Орган законодательной власти - Городское Собрание, избираемое сроком на 4 года. Орган исполнительной власти - Администрация города, возглавляемая Главой администрации, избираемым сроком на 4 года. В р-не совр. К. в XVIв. были основаны русские пограничные крепости Терки-1 (1567г.), Терки-2 (1579г.), Терки-3 (1589г.). Поселение К. впервые упоминается в 1652г. В 1722г. во время Персидского похода Петр I прибыл в



Герб г.Кизляр



Кизляр. Железнодорожный вокзал

Кизлярское поселение и отсюда отправил письмо оружейнику Демидову. В 1725г. поселение было уничтожено наводнением. В 1735г. генерал-аншефом В.Я. Левашовым на Тереке была основана русская крепость К., положившая начало сооружению системы пограничных Кавказских укреплённых линий. Со 2-ой половины XVIIIв. К. - один из важных пунктов торговли России со странами Ближнего и Среднего Востока. В 1755г. в К. была учреждена русская пограничная таможня, в 1760-1770гг. были основаны первые виноградно-водочные и спирто-курительные заводы. С 1785г. К. - уездный город Кавказского наместничества. В 1798г. сюда, спасаясь от истребления турецкими и иранскими войсками, из Нагорного Карабаха переселилось значительное число армян. В 1807г. в К. были открыты училища виноградарства и шелководства. В 1831г., во время Кавказской войны, город был razoren горцами, но вскоре отстроен заново. С 1860-х гг. К. - центр Кизлярского округа (с 1905г. - отдела) Терской обл. В 1922г. К. с округом был включен в состав Дагестанской АССР, в 1937-1944гг. - в составе Орджоникидзевского (Ставропольского) края, с 1944г. - Грозненской обл., в 1957г. - вновь передан Дагестану. В К. родился герой Отечественной войны 1812г. генерал П.И.Багратион (1765-1812гг.). В разные годы К. посещали А.А.Бестужев-Марлинский, М.Ю. Лермонтов, Л.Н.Толстой, французский писатель А. Дюма-отец, хирург Н.И.Пирогов. Наиболее крупные предприятия: Государственный производственный кооператив «Кизлярский коньячный з-д», на долю которого приходится более 50% общегородского объема промышленного пр-ва (коньяки з-да отмечены множеством наград на различных выставках), АО «Концерн «КЭМЗ» (Кизлярский электромеханический з-д, производящий оборудование и комплектующие для авиационных з-дов и аэродвигательную диагностическую аппаратуру), Кизлярский электроаппаратный з-д (пр-во микропереключателей для станкостроительных и автобусных з-дов), АО «Маслозавод «Кизляр», АО «Кизлярская швейная ф-ка», Нижне-Терский консервный з-д. В К. имеются: 11 общеобразовательных средних школ, Кизлярский У КП Дагестанского политехнического университета, Кизлярский У КП Санкт-Петербургского юридического института, Кизлярский электромеханический колледж, медучилище, индустриально-педагогический техникум, представительство Санкт-Петербургской инженерно-экономической академии, школа искусств, Дом культуры, краеведческий музей им. П.И. Багратиона, музей образования. Издается газета «Кизлярская правда». К. имеет

города-побратимы: Одинцово (Московская обл.), Азов (Ростовская обл.), Буденновск и Железноводск (Ставропольский край).

КИЗНЕР

Поселок городского типа, адм. центр Кизнерского р-на Удмуртской республики.

Основан в 1914г. Численность населения - 10,4 тыс. чел. В 1939г. был образован Кизнерский р-н с центром в поселке К., а в 1942г. поселок К. был преобразован в поселок городского типа. Достопримечательность - ключ Бэзек (открытый выход минеральной лечебно-столовой воды, месторождение лечебной грязи, месторождение минеральных источников). Народные промыслы: ткачество, резьба по дереву, плетение из лозы. Основные отрасли: пищевая, переработка сельскохозяйственной продукции, лесоперерабатывающая. Наиболее крупные предприятия: Льнозавод (переработка льносоломки, луб строительный, льноволокно), АО «Кизнермолпром» (переработка молока, казеин, масло животное), Кизнерский леспромхоз (заготовка и переработка древесины), АО «Карконд» (пр-во макаронных и кондитерских изделий, крахмала). В К. имеются: 2 общеобразовательные школы, школа рабочей молодежи, библиотека, центр декоративно-прикладного искусства, школа искусств, Дом культуры, краеведческий музей, народный театр, Дом кино.

КИКНУР

Поселок городского типа, адм. центр Кикнурского р-на Кировской обл.

Расположен на Ю.-З. Кировской обл., в 300 км от областного центра. Основан в 1555г. Численность населения - 6,2 тыс. чел. В К. представлена: лесная, деревообрабатывающая и сельскохозяйственная промышленность. Наиболее крупные предприятия: Кикнурский лесхоз, Кокшагский леспромхоз, АО «Кикнурская сельхозхимия». В К. имеются: 2 школы, детская музыкальная школа, библиотека, Дом культуры, Центр культуры и досуга, краеведческий музей. Издается газета «Сельские огни». Народные промыслы: резьба по дереву, пимокатный промысел.

КИЛЕМАРЫ

Поселок городского типа, адм. центр Килемарского р-на Республики Марий Эл.

Основан в 1939г. Численность населения р-на - 16,2 тыс. чел. К. - центр сельскохозяйственного р-на. Основная отрасль - лесная и деревообрабатывающая промышленность. Наиболее крупные предприятия: Килемарский лесхоз, ГУП «Килемарское ЛПП» (деловая древесина, пиломатериалы). В К. и р-не имеются: 19 общеобразовательных школ, 2 детские музыкальные школы, 17 клубов, 2 библиотеки. Издается газета «Восход».

КИМОВСК

Город, адм. центр Кимовского р-на Тульской обл., в 77 км к Ю.-В. от Тулы, в 200 км от Москвы.

Основан в 1952г. Численность населения - 54,7 тыс. чел. Орган законодательной власти - муниципальный Совет, избираемый сроком на 4 года. Орган исполнительной власти - Муниципальная администрация, возглавляемая Главой администрации, избираемым сроком на 4 года. Близ К. в д. Куликовка (в XIV в. - д. Татинка) в 1380г. происходила Куликовская битва. На месте совр. К. с нач. XVII в. располагалась д. Михайловка, где со строительством Сызрань-Вяземской ж.д. появилась станция Епифань. В 1929г. Михайловский р-н был переименован в Кимовский, в котором в 1948г. появился п.Кимовск, ставший в 1952г. городом. Достопримечательности: Никольский собор (п.Епифань, 1810-1855гг.) и Успенская церковь (XVII в.). В К. преобладает промышленность по переработке сельскохозяйственной продукции, а также представлена электротехническая, строительных материалов, угледобывающая и легкая промышленность. Наиболее крупные предприятия: ГП «Кимовский радиоэлектромеханический з-д», АО «Кимовская швейная фабрика». В К. имеются: профессиональный лицей, гимназия, детская школа искусств, библиотека, Дом культуры. Издается газета «Районные будни».

КИМРЫ

Город в Тверской обл., в 133 км к В. от Твери.

Расположен на Волге, при впадении в нее р. Кимерка. Ж.-д. станция (Савелово) на линии Москва - Калязин. Численность населения - 60 тыс. чел. Орган законодательной власти - городское Собрание, состоящее из 21 депутата, избираемого сроком на 4 года. Орган исполнительной власти - Администрация города, возглавляемая Главой города, избираемым сроком на 4 года. Впервые упоминается в 1546г. как дворцовое село К. в грамоте Ивана Грозного. В XVI-XVII вв. жители занимались обувным пр-вом и торговлей. В нач. XX в. К. - одно из наиболее населенных и промышленных сел в Тверской губернии, крупный центр кожевенно-обувной промышленности. В 1907г. была построена обувная ф-ка. С 1917г. - город. На правом берегу Волги, напротив К. была построена ж.-д. станция Савелово (на линии Москва - Дмитров - Кашин). В 1926г. был построен машиностроительный з-д и поселок при нем. В К. родились авиаконструктор А.Н.



Герб г.Кимры

Туполев, писатель А.А.Фадеев. Достопримечательность - Вознесенская церковь (нач.ХІХв.). Основные отрасли: машиностроение, легкая промышленность. Наиболее крупные предприятия: АО «Кимрский станкостроительный з-д» (узлы и агрегаты к автоматическим линиям), АО «Савма» (токарное, фрезерное, деревообрабатывающее, строительное, специальное оборудование), АО «Савматалан» (электродонагреватели), АО «Обувная ф-ка «Красная звезда» (детская, кроссовая, специальная обувь), АО «Кимрский трикотаж» (верхний трикотаж), АО «Кимрская швейная ф-ка» (швейные изделия), АО «Кимрская ф-ка полевого и геологического снаряжения» (швейные изделия геологического назначения). Также действуют предприятия: ГУП «Волжский опытно-экспериментальный комбинат» (столярные изделия, пиломатериалы, мебель), АО «Народное предприятие «Кимрская ф-ка им. Горького» (респираторы, спецодежда для работников АЭС), АО «Дружба» (ликероводочные изделия). В К. имеются: 3 детские школы искусств, театр драмы и комедии, краеведческий музей, выставочный зал, Дом народного творчества, школа ремесел, Дом культуры. Издаются газеты «Кимрский вестник», «Провинциаль». К. имеет город-побратим Корнвестхайм (Германия).

КИНГИСЕПП

Город, адм. центр Кингисеппского р-на Ленинградской обл., в 138 км к Ю.-З. от Санкт-Петербурга.

Расположен на крутых берегах р.Луга, в 40 км от места ее впадения в Финский залив. Ж.-д. станция на линии Санкт-Петербург - Таллинн. Основан в 1384г. Численность населения - 50,6 тыс. чел. Орган законодательной власти - районное Собрание представителей, избираемое сроком на 4 года. Орган исполнительной власти - Администрация р-на, возглавляемая Главой администрации, избираемым сроком на 4 года. Первое летописное упоминание относится к 1384г., когда новгородцы «поставили городок каменный на реке Луге - Яму». До 1492г. крепость была важным форпостом, оборонявшим сев.-зап.границы Русского гос-ва от посягательств Ливонского ордена. В 1610-1703гг. принадлежал Швеции, в 1681г. стены и башни крепости были взорваны. В 1703г. в ходе Северной войны (1700-1721гг.) русские окончательно отвоевали у шведов Ям-Ямгород, который Петр I



Герб г. Кингисепп

переименовал в Ямбург. В 1708г. город был отдан во владение светлейшему князю А.Д.Меншикову (после его ссылки перешел в казну). С 1784г. Ямбург - уездный город. В нач. XX в. Ямбург - один из беднейших городов Петербургской губернии, где главным доходом обывателей была отдача домов в наем расквартированным войскам. В 1922г. в память о руководителе эстонских коммунистов Викторе Кингисепе Ямбург переименован в К. В 1941г. К., являясь пограничным городом, стал серьезной преградой на пути немецко-фашистских войск к Ленинграду. Был оккупирован с августа 1941г. по февраль 1944г. Достопримечательности р-на: курганные захоронения, военно-оборонительные сооружения XIV-XVIII вв. - крепости Ям и Ивангород, пятиглавый барочный собор (1782г., архитекторы В.В. Расстрели и А. Ринальди). В Ямбурге, в имении Романовка, жил в 1830-е гг. герой Отечественной войны 1812г. К.И. Бистром (сохранилась его могила с памятником, скульптор П.Г. Клодт). Совр. К. - центр сельскохозяйственного р-на (картофельводство и молочное животноводство). Градообразующее промышленное предприятие - АО «Фосфорит», возникшее в 1960г. в связи с разработкой местного месторождения фосфоритов (пр-во минеральных удобрений и серной кислоты). Также действуют: АО «Алексеевский известковый з-д» (известь), АО «Усть-Лужский рыбокомбинат» (рыбные консервы), АО «Кингисеппский молочный комбинат» (цельномолочная продукция). В К. имеются: филиал Северо-Западного политехнического института, 6 средних школ, детская художественная школа, музыкальная и спортивная школы, Дом творчества юных, 3 дома культуры, историко-краеведческий музей, картинная галерея, библиотека. Кингисеппский р-н поддерживает дружеские связи с гг. Нарвик (Норвегия) и Райсио (Финляндия).

КИНЕЛЬ

Город в Самарской обл., в 41 км к В. от Самары.


Расположен на р. Большой Кинель недалеко от ее впадения в р.Самара. Крупный ж.-д. узел линий на Москву, Оренбург, Уфу. Численность населения - 51 тыс. чел. Орган законодательной власти - городская Дума, избираемая сроком на 4 года. Орган исполнительной власти - Администрация города, возглавляемая Главой местного самоуправления, избираемым сроком на 4 года. Основан в 1700г. в связи со строительством по указу Петра I военной крепости для прекращения разбоев на важном торговом пути по рр. Кинель и Самара. В 1877г. при проведении ж.д. Самара - Оренбург была основана ж.-д. станция К. В 1944г. поселок К. был преобразован в город. Совр. К. включает в себя 2 поселка городского типа, несколько населенных пунктов. Основные отрасли промышленности: пищевая и пр-во стройматериалов. Наиболее крупные предприятия: АО «Алексеевское» (один из крупнейших в стране свинопасов), АО «Агропрогресс» (переработка сельскохозяйственных продуктов), АО «Алексеевский комбинат строительных материалов» (пр-во силикатного кирпича). В К. расположена внеклассная сортировочная станция, связывающая потоки грузов и пассажиров (Урал - Запад, Средняя Азия - Центр). Основные учреждения культуры: Дворец культуры желез-

нодорожников, 3 дома культуры, 4 музыкальных школы, 8 библиотек. В системе образования К. действуют: сельскохозяйственная академия, 2 профессиональных училища, 14 общеобразовательных школ. Издается газета «Кинельская жизнь».

КИНЕШМА

Город в Ивановской обл., в 105 км к С.-В. от Иванова.

Расположен на правом берегу р. Волги. Конечная ж.-д. станция от Александрова. Порт. Основан в 1429 г. Численность населения - 99,6 тыс. чел. Орган законодательной власти - городская Дума, состоящая из 15 депутатов, избираемых сроком на 4 года. Орган исполнительной власти - Администрация города, возглавляемая Главой города, избираемым сроком на 4 года. К. возникла как мирное рыбацкое поселение на Волге, которое было опустошено казанскими татарами. Начало восстановления поселения считается годом основания города. Позднее К. стала крепостью, защищающей Ростово-Суздальскую Русь от набегов волжских татар. В 1482 г. Великий князь Московский Иван III отдал К. в удел князю Ф.М. Бельскому. В 1536, 1537 и 1539 гг. город пострадал от набегов казанских татар. В 1581 г. царь Иван IV пожаловал город с прилегающими землями князю И.П. Шуйскому за успешную оборону Пскова от войск польского короля Стефана Батория. После ссылки Шуйского в 1587 г. К. была возвращена в царское владение. В 1609 г. Кинешемское ополчение под руководством Ф. Боборыкина потерпело поражение в трех битвах с польскими интервентами (отрядом пана Лисовского), город был razорен. В 1616 г. - уездный центр, основное население которого - мелкие ремесленники (мясники, рыбаки, медовщики, свечники, кузнецы, красильщики, печники, сапожники) и торговцы. С 1708 г. К. - в составе Архангелогородской, с 1719 г. - Санкт-Петербургской, с 1727 г. - Московской губернии. В 1758 г. в К. была открыта первая полотняная ф-ка купца Ивана Таланова. С 1777 г. - уездный город Костромского наместничества (с 1797 г. - Костромской губернии). В XIX в. в К. развивалось хлопчатобумажное пр-во, строились текстильные ф-ки Коноваловых, Миндовских, Разореновых, Севрюговых. В 1871 г. построена ж.д. Кинешма - Иваново-Вознесенск, установилась прямая ж.-д. связь с Москвой. В кон. XIX в. были построены химические з-ды по пр-ву красителей, купороса, квасцов, чугунолитейный з-д, деревообрабатывающие предприятия. Развивались скоряжное, овчинное и сапожничальное пр-во. Достопримечательности: Успенский собор (1745 г.), Успенская церковь (1747 г.), Троицкий собор (1838 г.), 2 часовни, возведенные на месте битвы кинешемского ополчения с польскими интервентами в 1609 г. - построены у братской могилы воинов-ополченцев (1744 г.) и на месте первой битвы (1855 г.). В Кинешемском уезде жили и работали: астроном Ф.А. Бредихин, изобретатель, основоположник серийного пр-ва ламп накаливания в России А.И. Бюксенмейстер, художник Б.М. Кустодиев, писатель-драматург А.Н. Островский; писатель Д.А. Фурманов учился в Кинешемском реальном училище. Основная отрасль - текстильная промышленность. Крупные предприятия: АО «Томна», АО «Кинешма - Текстиль», АО «Кра-



Герб Кинешмы

сная ветка». Выпускаемая продукция: хлопчатобумажная пряжа и ткани, ватин, марля, трикотажные изделия. Также действуют предприятия машиностроения, деревообрабатывающей и химической промышленности: АО «Автоагрегат» (узлы и детали для легковых автомобилей), АО «Электроконтакт» (изделия для электротехнической промышленности), АО «Машиностроительный з-д» (оборудование для целлюлозно-бумажной промышленности), АО «Кинешмалеспром» (пиломатериалы, товары народного потребления), АО «Дмитриевский химический з-д» (уксусная кислота). В К. имеются: филиалы Московского государственного индустриального университета и современного гуманитарного университета, экономический, химико-технологический и текстильный техникумы, педагогический колледж, медицинское училище, технологический техникум-интернат, эстетический центр, детская школа искусств, художественная школа, историко-художественный музей, драматический театр им. А.Н. Островского. Издаются газеты «Приволжская правда», «Волжский бульвар». К. имеет город-побратим Вантаа (Финляндия).

КИРЕЕВСК

Город, адм. центр Киреевского р-на Тульской обл., в 40 км к Ю.-З. от Тулы.

Ж.-д. станция Дедилово на линии Тула - Рязск. Численность населения - 30,1 тыс. чел. Орган законодательной власти - районное Собрание представителей, состоящее из 15 депутатов, избираемых сроком на 4 года. Орган исполнительной власти - Администрация р-на, возглавляемая Главой администрации, избираемым сроком на 4 года. Известен с XVIII в. как д. Киреевская, основанная казаками, переселенными по указу Екатерины II. В 1928 г. д. Киреевская была преобразована в поселок К., получивший в 1956 г. статус города. Достопримечательности: мемориал «Курган Бессмертия». В К. действуют предприятия стройиндустрии, деревообрабатывающей и легкой промышленности, наиболее крупные из которых: АО «Киреевский з-д легких металлоконструкций», Слюдяная ф-ка, АО «Киреевскмебель», АО «Искус-

ственный мех», АО «Тульский трикотаж». Выпускаемая продукция: металлические строительные конструкции, комплектующие изделия, мебель, трикотажные и меховые изделия. В К. имеются: школа искусств, Дом культуры, театр.


КИРЕНСК

Город, адм. центр Киренского р-на Иркутской обл., в 710 км к С. от Иркутска.

Расположен при впадении р. Киренга в Лену. Ближайшая ж.-д. станция (Лена) находится в 295 км к Ю.-З. от города. В устье р. Киренга в 1630 г. казаки из отряда В. Бугра основали свое зимовье, которое до 1665 г. называлось Никольским погостом. Позднее - Киренский острог. Выгодное расположение К. на торгово-транспортном пути из Илимска в Иркутск способствовало его экономическому развитию. В XVI в. - крупный торговый центр. Статус города имеет с 1775 г. Входил в состав Иркутской губернии сначала как уездный (с 1783 г.), а потом - как окружной город (с 1822 г.). Основным занятием населения города в кон. XIX в. было земледелие; многие уходили на золотые прииски. Предприятия совр. К.: судоремонтный з-д, деревообрабатывающий комбинат. Также развита пищевая промышленность.

КИРЖАЧ

Город, адм. центр Киржачского р-на Владимирской обл. Расположен в 125 км к З. от Владимира на р. Киржач (приток Клязьмы). Ж.-д. станция на линии Александров - Орехово-Зуево. Численность населения - 25,3 тыс. чел. Орган законодательной власти - районный Совет народных депутатов. Орган исполнительной власти - Администрация города и р-на. Впервые упоминается в завещании московского князя Ивана Калиты (1328-1332 гг.). Возник в XIV в., после того, как Сергей Радонежский в 1358 г. основал здесь Благовещенский монастырь, который просуществовал до 1764 г. Около монастыря напротив с. Селиванова Гора возникла слободка. В 1778 г. при образовании Владимирского наместничества



Герб г. Кириллов

оба поселения были объединены в уездный город К. В XIX в. через город прошла большая торговая дорога - Стромынка, связавшая Москву с текстильным краем. Жители города занимались шелкоткачеством, столярно-плотничьим делом, славилась резчики по дереву. В городе сохранился ансамбль Благовещенского монастыря с одноглавым Благовещенским собором (XVI в.), церковь Спаса (1656 г.), церковь Всех Святых (1864-1869 гг.), мавзолей-усыпальница рода бояр Милославских. Крупные предприятия: Киржачское АО по пр-ву инструмента, АО «Киржачский леспромхоз», Киржачская мебельная ф-ка, АО «Киржачшелк» (шелковые ткани), АО «Киржачская швейная ф-ка», АО «Киржачская типография», АО «Киржачский молочный з-д». В К. имеются: Центр народной культуры, Дом народного творчества, историко-краеведческий музей, школа искусств, 4 школы, 2 ПТУ. Издаются газеты: «Красное знамя», «Голос шелковика».

КИРИЛЛОВ

Город, адм. центр Кирилловского р-на Вологодской обл., в 129 км к С.-З. от Вологды.

Расположен на берегах озер Сиверское и Долгое. Ближайшая ж.-д. станция (Череповец на линии Санкт-Петербург - Вологда) - в 100 км к Ю. от К. Находится в 8 км от пристани Горицы на Волго-Балтийском водном пути. Численность населения - 9 тыс. чел. В 1397 г. монах Кирилл Белозерский основал Кирилло-Белозерский монастырь, при котором возникла слобода. Благодаря значительным денежным вкладам московских князей и бояр монастырь процветал и в период своего наивысшего расцвета (XVI-XVII вв.) играл важную роль на торговом пути к Белому морю. Выдержал штурм многочисленного польского отряда под предводительством полковника Песоцкого в годы польско-шведской интервенции (1612 г.). С 1776 г. - уездный город К., преобразованный из монастырской слободы. Достопримечательности: историко-архитектурный и художественный музей-заповедник Большой Успенский монастырь, в ансамбль которого входят: Успенский собор (1497 г.), Владимирская (1554 г.) и Епифания (1645 г.) церкви, придельная церковь над гробницей Кирилла Белозерского (1792-1794 гг.); Горный Ивановский монастырь, на территории которого располагаются церкви Иоанна Предтечи (1531-1534 гг.) и Сергия Радонежского (1560 г.); Горицкий монастырь (1-я половина XVI в., в 7 км от К.); природно-ландшафтные памятники - гора Маура и Цыпина гора. Основные отрасли хоз-ва К.: переработка сельскохозяйственной продукции и древесины. В городе располагается турбаза «Сиверская».

КИРИШИ

Город, адм. центр Киришинского р-на Ленинградской обл., в 115 км к Ю.-В. от Санкт-Петербурга.

Расположен на правом берегу р. Волхов. Ж.-д. станция на линии Санкт-Петербург - Москва. Численность населения - 55,9 тыс. чел. Орган законодательной власти - Собрание представителей, избираемое сроком на 4 года. Орган исполнительной власти - Администрация муниципального образования, возглавляемая Главой администрации, избираемым

сроком на 5 лет. Впервые упоминается как село К. в 1693 г., входившее в состав Новолодожского уезда Новгородской обл. В 1781 г. Новолодожский уезд был присоединен к Санкт-Петербургской губернии. В 1920-е гг. был основан одноименный поселок. Во времена Великой Отечественной войны в 1941-1943 гг. К. был оккупирован немецко-фашистскими войсками. В 1960 г. началось строительство нефтеперерабатывающего з-да на берегу р. Волхов. В 1965 г. К. получил статус города. Достопримечательность - близ совр. К. в нач. XIX в. находилась д. Солыцы, принадлежавшая семье декабристов Бестужевых. В 1810-1820 гг. в К. жил писатель А. А. Бестужев-Марлинский. Промышленность К. представлена предприятиями нефтеперерабатывающей и биохимической промышленности, наиболее крупные из которых ПО «Киришинефтеоргсинтез», биохимический з-д. Выпускаемая продукция: бензин, серная кислота, дизельное топливо, бензол, топливо для реактивных двигателей, мазут, сжиженный газ, сера. Также действуют предприятия, производящие пиломатериалы, древесину, хлебобулочные, макаронные, кондитерские, ликероводочные изделия, стеновые материалы, химическое оборудование, трикотажные изделия и изделия общемашиностроительного применения. В К. имеются: филиалы Санкт-Петербургского института внешнеэкономических связей, экономики и права, сев.-зап. политехнического института, хозрасчетный филиал Санкт-Петербургского экономического колледжа, вечерний химико-технологический колледж, 2 ПТУ, 8 общеобразовательных школ, детская школа искусств, Центр досуга, 5 библиотек. Издается газета «Киришский факел». Имеет города-побратимы: Иисалми (Финляндия), Тюсфьорд (Норвегия), Сургут (Ханты-Мансийский а. о.).

КИРОВ

Город, адм. центр Кировского р-на Калужской обл., в 160 км к Ю.-З. от Калуги.

Расположен на р. Болва (приток Десны) в 3 км от ж.-д. станции Фаянсовая на линии Вязьма-Брянск. Основан в 1744 году. Численность населения - 48,9 тыс. чел. Орган законодательной власти - Городская дума, состоящая из 6 депутатов, избираемых сроком на 4 года. Орган исполнительной власти - Администрация муниципального образования, возглавляемая Главой муниципального образования, избираемым сроком на 4 года. К. основан в 1744 г. как с. Песоченский з-д, на берегу р. Песоченки в Фоминичском стане Серпейского уезда, где калужские купцы Иван и Петр Золотаревы основали небольшое металлургическое пр-во. В 1745 г. был пущен доменнolitейный цех и заформованы первые изделия из чугуна. В 1752 г. построен железодельный з-д. В 1920-1929 гг. Песоченская волость вошла в состав Брянской губернии. В 1925 г. село стало п. Песочня. В 1929 г. был создан Песоченский р-н в составе Смоленской обл. В 1936 г. Песочня получил статус города и название К. В 1944 г. Кировский р-н вновь вошел в состав Калужской обл. В К. в основном представлено керамическое, чугунолитейное и швейное пр-во. Наиболее крупные предприятия: АО «Кировский з-д» (изготовление санитарно-технических изделий), АО «Кировский швейник» (пр-во швейных изде-



Киров(Калужская обл.) - город над Болвой

лий), АО «Кировский ДСК» (строительство, выпуск железобетонных изделий). В К. действуют: 7 библиотек, историко-краеведческий музей, школа искусств, Дом культуры. Издается газета «Знамя труда».

КИРОВ

Город, адм. центр Кировской обл., в 896 км к В. от Москвы.

Крупный транспортный узел (ж.-д. линии на Москву, Нижний Новгород, Котлас, Пермь). Аэропорт. Численность населения - 492,5 тыс. чел. Первое упоминание относится к 1374 г. (фигурирует в общерусских летописях под названием Хлынов). В XIV в. принадлежал суздальско-нижегородским, в нач. XV в. - галицким князьям. С 1457 г. - центр ремесел и торговли. С 1489 г. - в составе Московского гос-ва, в 1708 г. - Симбирской, с 1727 г. - Казанской губернии. В связи с образованием Вятского наместничества (1780 г.) был переименован в Вятку; с 1796 г. - центр Вятской губернии. В кон.



Герб Кирова (Кировская обл.)

XVIII в. в городе было развито мануфактурное пр-во, работали винокурные, кожевенно-меховые, лесопильные мастерские, небольшие металлообрабатывающие предприятия. В Вятке проводились две ежегодные ярмарки. Город также известен как место политической ссылки, так здесь ее отбывали А.И.Герцен, М.Е.Салтыков-Щедрин, архитектор А.Л.Витберг. Входила в состав Нижегородского края с 1929 г. В 1934 г. Вятка была переименована в К. и стала центром Кировского края, а с 1936 г. - областной центр. Промышленность К. представлена предприятиями машиностроения, металлообработки, химической и др. отраслей промышленности, наиболее крупные из которых: машиностроительный з-д, АО «Маяк», АО «Физприбор», АО «Крин», синтетических стройматериалов, станкостроительный, электробытовых приборов, биохимический з-ды; кожевенно-меховой, кожевенно-обувной, текстильный, мебельный, деревообрабатывающий комбинаты; музыкальных инструментов, спичечная ф-ка. В К. действуют: педагогический, сельскохозяйственный, политехнический институты, ф-т Всесоюзного заочного финансово-экономического института, филиал Пермского медицинского института; театры - юного зрителя, кукол, драматический; Кировский объединенный музей, включающий в себя Краеведческий музей, Художественный музей им. В.М. и А.М.Васнецовых, а также музеи М.Е. Салтыкова-Щедрина, А. С. Грина, авиации и космонавтики им. К.Э. Циолковского, музей «Вятские художественные промыслы».

КИРОВГРАД

Город в Свердловской обл., в 99 км к С.-З. от Екатеринбурга.

Расположен на Ср. Урале, на вост. склоне Тагил - Нейвинского междуречья. Конечная ж.-д. станция (Ежевая) ветки от линии Екатеринбург - Нижний Тагил. Основан в 1808 г. Численность населения - 24,6 тыс. чел. Орган законодательной власти - городская Дума, избираемая сроком на 4 года. Орган исполнительной власти - Администрация города, возглавляемая Главой администрации, избираемым сроком на 4 года. В нач. XVIII в. здесь были открыты и начали разрабатываться месторождения медного колчедана. В 1910 - 1912 гг. был построен Калатинский медеплавильный з-д, вокруг которого вырос п.Калата. С 1932 г. п.Калата и окружающие его селения преобразованы в г. Калата, который в 1956 г. был переименован в К. в честь С.М.Кирова. Основная отрасль - цветная металлургия. Крупные предприятия: АО «Кировградская металлургическая компания» (медь черновая), АО «Технический центр С» (переработка отходов металлургического пр-ва), АО «Кировградский з-д твердых сплавов» (твердые сплавы и смеси). Действуют также предприятия: АО «Кировградская горнорудная компания» (добыча медесодержащих руд), ГУП «Нейво - Рудянский лесохимический з-д» (лакоблесочные изделия, канифоль), АО «Тагиллес», АО «Производственно - экологическая компания», типография. В К. имеются: филиал Уральского государственного колледжа им. И.И.Ползунова, ПТУ, детская музыкальная и художественная школы, центр детского творчества, историко-краеведческий музей, историко-про-

изводственный музей, досуговый центр, Дворец культуры. Выпускается газета «Кировградские вести».

КИРОВО-ЧЕПЕЦК

Город, адм. центр Кирово-Чепецкого р-на Кировской обл., в 40 км к Ю.-В. от Кирова.

Расположен в Приуралье, при впадении р.Чепца в р.Вятка. Ж.-д. станция (Чепецкая) на ветке от линии Киров - Яр. Численность населения - 93,3 тыс. чел. Орган законодательной власти - городская Дума, избираемая сроком на 4 года. Орган исполнительной власти - Администрация города, возглавляемая Главой города, избираемым сроком на 4 года. В середине XV в. новгородские переселенцы основали с.Усть-Чепца. Население занималось обработкой древесины, плотничеством. В 1873 г. действовала спичечная ф-ка Бровцына. В 1955 г. поселок К.-Ч. получил статус города. Основные отрасли промышленности - химическая, оборонная. Наиболее крупные предприятия АО «Кирово-Чепецкий химический комбинат им. Б.П.Константинова» (химические продукты, искусственные клапаны сердца, посуда из пластмассы), Кирово-Чепецкий электромашиностроительный завод «ВЭЛКОНТ» (реле, контакторы, микросборки, осветительная аппаратура, детские игрушки). Также действуют предприятия: АО «МЦ-5» и АО «Ресурс» (мебельные гарнитуры), АО «Витязь» и АО «Эра» (швейные изделия, верхняя одежда), АО «Хлебокомбинат», АО «Городской молочный з-д», АО «Пишевик» (хлебобулочные изделия, молочная продукция, винные напитки). В К.-Ч. имеются: филиал Вятского государственного политехнического университета, общеобразовательная школа, профессиональный лицей, Дом культуры, детские художественная и музыкальная школы, школа искусств. Издается газета «Кировец».

КИРОВСК

Город, адм. центр Кировского р-на Ленинградской обл., в 55 км к В. от Санкт-Петербурга.


Расположен на левом берегу Невы, близ ее впадения в Ладожское оз. Ж.-д. станция Невдубстрой. Численность населения - 23,7 тыс. чел. Орган законодательной власти - муниципальное Собрание, состоящее из 25 депутатов, избираемых сроком на 4 года. Орган исполнительной власти - Администрация муниципального образования, возглавляемая Главой администрации, избираемым сроком на 4 года. Возник в 1933 г. в связи со строительством ГРЭС-8 как поселок гидростроителей Невдубстрой (по назв. ближайшей д.Невская Дубровка). С 1953 г. - город К. Основные отрасли промышленности: энергетика, машиностроение, лесная и деревообрабатывающая промышленность. Крупные предприятия: ГРЭС-8 им. С.М.Кирова (электроэнергия), АО «З-д «Ладога» (пр-во радионизмерительных приборов), АО «Кировский леспромхоз» (древесина хвойных и лиственных пород, кругляк, брус, пиломатериалы). Также действуют: АО «ДПК» (железобетонные конструкции, блоки, кольца, железобетонные трубы, керамзит, минераловатные плиты). В К. имеются: филиал Северо-Западного политех-

нического института, экономическая гимназия, ПТУ, Ленинградский областной лицей радиоэлектроники, Дом культуры. Издается газета «Ладога». К. имеет города-побратимы: Лиллехамер (Норвегия), Пуцк (Польша), Обзор (Болгария), Кармо (Франция), Наантали (Финляндия).

КИРОВСК

Город в Мурманской обл., в 205 км к Ю. от Мурманска.

Расположен на Кольском полуострове, севернее Полярного круга, на юж. окраине горного массива Хибины, на берегу оз. Большой Вудъявр, в долине Умптэк. Конечная ж.-д. станция ветки (22 км) от г. Апатиты на линии Мурманск - Беломорск. Аэропорт. Основан в 1931 г. Численность населения - 39,4 тыс. чел. Орган законодательной власти - городской Совет, избираемый сроком на 4 года. Орган исполнительной власти - Администрация города, возглавляемая Главой администрации, избираемым сроком на 4 года. В 1920-х гг. в результате геологических изысканий под руководством академика А.Е. Ферсмана в Хибинах были открыты богатые залежи апатитнефелиновых руд, для разработки которых в 1929 г. был создан трест «Апатитстрой». В 1931 г. горняцкий поселок, возникший в р-не Хибинских апатитовых разработок, был преобразован в г. Хибиногорск, переименованный в 1934 г. в К. Достопримечательности: мемориальный домик С.М. Кирова, церковь Казанской иконы Божьей матери (1947 г.), Полярноальпийский ботанический сад (самый северный в мире, в его коллекции 2,5 тыс. растений со всех континентов). В К. жили писатель



Герб Кировска

Венедикт Ерофеев, поэты Н. Рубцов и Л. Ошанин. Совр. К. - ведущий в стране центр добычи и переработки фосфорсодержащего сырья для пр-ва минеральных удобрений. Основная отрасль - горнодобывающая. Градообразующее предприятие - АО «Апатит» (apatитовый и нефелиновый концентрат). В К. расположены Хибиногорская геолого-разведочная партия, филиал НПО «Гигиена труда», исследующий условия труда на Севере, экспедиция Московского института редкоземельных элементов и лаборатория Санкт-



Панорама Кировска (Мурманская обл.)



В окрестностях Кировска (Мурманская обл.)

Петербургского института «Механобр», географическая станция МГУ. Народные промыслы: изделия из природного камня (украшения, картины из минеральной крошки, сувениры), русское кружево, глиняная игрушка, русская народная кукла. В К. имеются: 12 общеобразовательных школ, филиалы Санкт-Петербургского горного института, Костромского педагогического института, Международной академии предпринимательства, Хибинский технический колледж, учебный центр Московского ин-та повышения квалификации специалистов химической промышленности, 3 детские школы искусств, Дом культуры, историко-краеведческий музей с мемориалом С. М. Кирова, санаторий-профилакторий «Тирвас». Издается газета «Кировский рабочий». К. - популярный центр горнолыжного спорта (2 трамплина, 13 подъемников, канатно-кресельная дорога). К. имеет города-побратимы: Торнио (Финляндия), Харстад (Норвегия).

КИРОВСКИЙ

Поселок городского типа, адм. центр Кировского р-на Приморского края.

Расположен в центральной части р-на, в 322 км от Владивостока. Основан в 1935 г. Численность населения - 27,1 тыс. чел. (включая р-н). В 1870 г. на территории К. были открыты Шмаковские минеральные источники, а в 1907 г. была заложена первая буровая скважина для добычи минеральной воды. В 1877 г. было образовано с. Нижне-Романовка (п. Кировский), переименованное в 1894 г. в с. Успенка. В 1935 г. Успенский р-н был переименован в Кировский, а в 1939 г. с. Успенка получило статус п. Кировский. Достопримечательности: Юрковское городище (XII в.), оз. Курбатово (место произрастания лотоса). В К. преобладают: сельское хоз-во, пищевая, лесная и деревообрабатывающая промышленность. Территория Кировского р-на относится к лечебно-оздоровительной зоне. Здесь расположены санатории «Им. 50-летия Октября», «Жемчужина», «Измурд-ный». В К. имеются: 3 школы, музей боевой и трудовой славы, Дом культуры с картинной галереей. Издается газета «Сельская новь».

КИРС

Город., адм. центр Верхнекамского р-на Кировской обл., в 281 км к С.-В. от Кирова.

Расположен на берегу р. Кирс, близ впадения в нее р. Вятка. Ж.-д. станция на ветке Яр - Лесная, отходящей от линии Киров - Пермь. Численность населения - 13,7 тыс. чел. Орган законодательной власти - районная Дума, состоящая из 25 депутатов, избираемых сроком на 4 года. Орган исполнительной власти - Администрация города, возглавляемая Главой администрации, назначаемым Главой р-на. Основан в 1729 г. как поселок при чугунолитейном з-де, построенном купцом Г. Вяземским (затем з-д был металлургическим, с 1946 г. - кабельный з-д). С 1960 г. п. К. - районный центр. С 1965 г. - город. Достопримечательности: Покровская церковь, памятник погибшим воинам во время Великой Отечественной войны. Основные отрасли: машиностроение, лесная и деревообрабатывающая промышленность. Наиболее крупные предприятия: АО «Кирскабель» (неизолированные провода, полиэтиленовая пленка, провод бытовой), АО «Верхнекамсклес», лесхоз (заготовка и переработка древесины). В К. имеются: филиал Пермского электромеханического техникума, ПТУ, 2 общеобразовательные школы, музыкальная школа, Дом детского творчества, Дом культуры, центр досуга, музей, 4 библиотеки. Издается газета «Прикамская новь».

КИРСАНОВ

Город в Тамбовской обл., в 95 км к В. от Тамбова.

Расположен на границе Окско-Донской (Тамбовской) равнины и Приволжской воз., на правобережном склоне р. Ворона, при впадении в нее р. Пурсовка (басс. Дона). Ж.-д. станция на линии Тамбов - Ртищево. Численность населения - 20,2 тыс. чел. Орган законодательной власти - городской Совет народных депутатов, избираемый сроком на 4 года. Орган исполнительной власти - Администрация города, возглавляемая Главой администрации, избираемым сроком на 4 года. Первое упоминание о К., как о поселении при Красинском железоделательном з-де, относится к кон. 1702 г. Первым поселенцем в К., по преданию, был уроженец с. Устье Хрисанф (Кирсан) Зубакин, давший имя селению. В 1733 г. з-д был закрыт и селение передано в дворцовое ведомство. В 1779 г. К. по Указу Екатерины II получил статус города и стал уездным центром Тамбовского наместничества. В XIX в. К. - город купцов и мещан, центр обширного сельскохозяйственного р-на. В 1875 г. через К. была проведена ж.д. Тамбов - Саратов. В нач. XX в. - крупный центр по вывозу хлеба и другой сельскохозяйственной продукции; действовали чугунолитейный, свечновосковой, воскобойный, салотопенный, мыловаренный з-ды. Достопримечательности: собор Тихвинского Богородицкого монастыря (1828-1858 гг.), Козьмодемьянская церковь (1839 г.), торговые ряды (1831-1841 гг.), здания бывшей уездной земской управы (1864 г.) и больницы (XIX в.). В окрестностях К. жили философ и правовед Б. Н. Чичерин, поэты Е. А. Баратынский и А. И. Жемчужников, братья декабристы А. и Ф. Вадковские, певица Н. А. Обухова. В совр. К. действуют предприятия машиностроительной, пищевой промышленности. Вы-

пускаемая продукция: оборудование для текстильной промышленности, центробежные насосы, сахар, мясные и колбасные изделия, сухое обезжиренное молоко, плодоовощные консервы. В К. имеются: агротехникум, агролицей, колледж гражданской авиации, 6 средних общеобразовательных школ, школа искусств, Дом творчества детей и юношества, краеведческий музей.

КИСЕЛЁВСК

Город в Кемеровской обл., в 240 км к Ю. от Кемерово.


Основан в 1936 г. Численность населения - 117,5 тыс. чел. Орган законодательной власти - Совет народных депутатов, состоящий из 20 депутатов, избираемых сроком на 4 года. Орган исполнительной власти - Администрация города, возглавляемая Главой города, избираемым сроком на 4 года. В 1790г. на месте деревень Афонино и Черкасово были найдены каменноугольные породы. В 1917г. был открыт Киселевский Рудник. В 1932 г. на месте деревень Афонино и Черкасово был основан поселок К. В 1936 г. К. стал городом. Совр. К.- центр добычи каменного угля. Преобладающая отрасль - угольная (из 29 крупных предприятий 21 связано с добычей, переработкой, транспортировкой угля, изготовлением горно-шахтного оборудования). Также в К. представлена топливная, машиностроительная и химическая промышленность. Наиболее крупные предприятия: АО «Киселевскуголь», АО «Вахрушевразрезуголь», АО «Разрез «Киселевский». В К. имеются: Киселевский горный техникум, филиал Московского института экономики и права (МИЭП). Издаются газеты : «Киселевские вести», «В бой за уголь».

КИСЛОВОДСК

Город в Ставропольском крае, в 234 км к Ю.-В. от Ставрополя.



Герб Кисловодска



Кисловодск. Мост «Дамский каприз» через р.Ольховку

Расположен в сев. предгорьях Большого Кавказа, на высоте 800-1200м, в долинах рек Ольховка и Березовая (приток р.Подкумок), террасами поднимается по склонам хр.Джинал. Отроги Джинальского хребта защищают К. от холодных ветров, благодаря этому здесь особый микроклимат. Среднегодовая температура воздуха около +8° С. К. - бальнеологический и климатический курорт всероссийского значения, в группе курортов Кавказских Минеральных Вод. Основан в 1803г. Численность населения - 116,9 тыс. чел. Орган исполнительной власти - Администрация города, возглавляемая Главой администрации, избираемым сроком на 5 лет. Свое название город-курорт получил благодаря наличию источников «кислых вод». Название источника Нарзан происходит от кабардинского слова «нарт-санна», что означает «богатырь-вода». Кисловодские нарзаны начали изучать еще в кон. XVIIIв. (в 1784г. - Я. Рейнегс, в 1793г. - академик П.С.Паллас и др.). В 1798г. здесь лечилась первая группа больных (известные военные, государственные и общественные деятели), были разработаны проекты военного укрепления и госпиталя. Императорским указом Александра I в 1803г. К. был признан лечебной местностью государственного значения, было построено Кисловодское укрепление. Вследствие распространения на Кавказе эпидемии чумы (1804-1808гг.) первый официальный заезд больных состоялся лишь в 1808-1809гг. В первые годы существования курорта горы совершали на него постоянные набеги, поэтому для охраны лечашихся была возведена небольшая крепость. В 1812г. были построены первые деревянные

купальни, а в 1820г. - нарзанный колодец «Мясниковский сруб». В 1823г. вблизи источников началось строительство казенной гостиницы и заложен курортный парк. В 1-ой половине XIXв. основное постоянное население Кисловодской слободы составляли отставные и семейные солдаты, терские казаки. Свой вклад в развитие курорта внесли главнокомандующий кавказскими войсками и главноуправляющий гражданской частью генерал А.П.Ермолов, наместник Кавказа князь М.С.Воронцов и др. К. формировался из трех основных составных частей: курорт вокруг нарзана, крепость с форштадтом-слободой и казачья станица Кисловодская, основанная в 1825г. В 1830г. К. стал городом. Оживление курортного строительства и увеличение притока больных в К. в кон. XIX в. были обусловлены окончанием строительства шоссе Минеральные Воды - Кисловодск и особенно подведением к К. в 1893г. ж.д. В 1895г. Управление Владикавказской ж.д. построило на р.Подкумок (между К. и Ессентуками) одну из первых в России ГЭС «Белый уголь», а в 1896г. в К. был открыт завод по разливу минеральных вод. Во время 1-ой Мировой войны в 1914-1918гг. на курорте были размещены госпитали для раненых и инвалидов войны. В 1920-1930гг. в К. строились новые санаторные здания, проводились гидрогеологические изыскания, в результате которых кроме единственного источника Нарзан на поверхность были выведены воды еще шести источников, в том числе Доломитный нарзан (1928г.), Сульфатный нарзан (1934г.). Во 2-ой половине 1940-х гг. восстанавливалось курортное хозяйство К., разрушенное в период немецко-фашистской оккупации в 1942-1943гг. В кон. 1970-х - нач. 1980-х гг. К. получил статус всесоюзной здрав-

ницы и крупнейшего в мире кардиологического курорта. Достопримечательности: здания и сооружения, выполненные по проектам архитекторов XIX в. братьев Бернардацци, академика архитектуры С.И.Уптон «Дом Реброва», филармония на Кавминводах (1895г.), Кисловодский парк (1823г.), Главные нарзанные ванны (1903г.). В разные годы на Кисловодском курорте отдыхали и лечились А.С.Пушкин, М.Ю.Лермонтов, М.И.Глинка, Ф.И.Шляпин, Л.В.Собинов и др. С 1892г. в К. постоянно жил художник Н.А. Ярошенко. Совр. К. - самый крупный в группе курортов Кавказских Минеральных Вод (ежегодно здесь лечится около 240 тыс. чел.). В К. представлены предприятия пищевой и легкой промышленности, наиболее крупные из которых: АО «Нарзан» (разлив минеральной воды), мясокомбинат, молочный з-д, хлебомакаронный комбинат, обувная, меховая, мебельная ф-ки, ф-ка трикотажных спортивных изделий. В К. имеются: филиал Ростовской государственной экономической Академии, филиал Ростовского государственного педагогического университета, филиал Ставропольского технического университета, филиал Северо-Кавказского экологического колледжа, филиал Московского государственного социального университета, Кисловодский филиал Высшей школы по туризму и гостиничному хозяйству при Правительстве г. Москвы, Кисловодский институт экономики и права, Высокогорная научная станция института физики атмосферы РАН, Государственная филармония на Кавказских Минеральных Водах, Государственный цирк, мемориальный музей-усадьба Н. А. Ярошенко, литературно-музыкальный музей «Дача Шляпина», историко-краеведческий музей «Крепость», музей музыкальной и театральной



Панорама Кисловодска



Кисловодск. Санаторий «Луч»

культуры, библиотека, детская музыкальная школа им С. В. Рахманинова, детская художественная школа им. Н.А. Ярошенко, Детская хореографическая школа. Издаются газеты: «Кисловодская газета», «На водах». К. имеет побратимские, межрегиональные и международные связи с г. Дербент (Дагестан), г. Карачаевск, п. Теберда, п. Домбай (Карачаево-Черкессия), г. Назрань (Ингушетия), г. Батуми (Грузия), Мускатин (США), Экслебен (Франция), Велинград (Болгария), Кирьят-Ям (Израиль), Багно (Филиппины).

КЛЕТНЯ

Поселок городского типа, адм. центр Клетнянского р-на Брянской обл.

Расположен на С.-З. Брянской обл., в глубине легендарных брянских лесов. Численность населения - 14,5 тыс. чел. Основан в 1880г. С 1918г. - центр волости. С 1937г. - районный центр Орловской, с 1944г. - Брянской обл. В К. представлены: лесная и деревообрабатывающая, электронная и пищевая промышленность. В К. имеются: ПТУ, 3 школы, музыкальная школа, краеведческий музей, Дом культуры, библиотека. Издается газета «Новая Жизнь».

КЛЕТСКАЯ

Станица, адм. центр Клетского р-на Волгоградской обл.

Численность населения - 5,5 тыс. чел. Впервые упоминается в 1614г. как Клетский городок. В ноябре 1942г. около станицы К. началось контрнаступление Красной Армии по окружению и разгрому немецко-фашистских войск под Сталинградом. С 1965г. - рабочий поселок, с 1992г. - станица. В К. действуют предприятия перерабатывающей промышленности: АО «Молочный з-д «Клетский» (сливочное масло, творог, сметана), мельница. В К. имеются: опытно-овражный пункт ВНИАЛМИ (Всероссийский НИИ агролесомелиорации), разрабатывающий методы борьбы с водной и ветровой эрозией почв, ф-т культурологии областного культпросветучилища Волгоградского филиала Самарской государственной академии искусств и культуры, профессиональное училище, средняя общеобразовательная школа, Центр досуга и народного творчества «Карагод», библиотека им. В.М. Шукшина, детская библиотека им Н.А. Келина, казачий музей-клуб «Подкова» им. атамана С.В. Макарова. Издаются газеты «Дон» и «Подкова». Народные промыслы: вязание из шерсти и пуха, кружевное вязание, резьба по дереву и камню, плетение из куги, ивы, краснотала.

КЛИМОВО

Поселок городского типа, адм. центр Климовского р-на Брянской обл.

Основан в 1708г. Численность населения - 15,4 тыс. чел. Основателями К. были раскольники-староверы, в том числе Клим Ермолаевич, по имени которого названо поселение. Раскольники оказали жесткое сопротивление шведским захватчикам. Узнав о героизме этих людей, Петр I простил их за старую веру и без податей наделил землей. Вскоре К. превратился в значительный по тем временам торговый и промышленный центр (скупка скота и щетины, торговля бакалейными товарами). В 1920г. К. стал волостью. С августа 1941г. по сентябрь 1943г. поселок был оккупирован немецко-фашистскими захватчиками. Достопримечательности: центр К. улица Садовая; банк (архитектурный памятник 1887г.); церковь Дмитрия Солунского (кон. XIX в.); церковноприходская школа (нач. XX в.). Основные отрасли промышленности: перерабатывающая и пищевая. Крупные предприятия: АО «Климовский крахмало-паточный комбинат», АО «Консервный з-д «Климовский», АО «Климовмолпром». Выпускаемая продукция: картофельный и кукурузный крахмал, масло животное, сыр жирный, цельномолочная продукция, плодоовощные и мясорастительные консервы, безалкогольные напитки, хлебобулочные и кондитерские изделия и др. Также действуют: кирпичный з-д, торфопредприятие, АО «Ремонтно-техническое предприятие», АО «Экстрашов». В К. имеются: Центр детского и юношеского творчества, краеведческий музей, Дворец культуры, 2 библиотеки. Издается газета «Авангард».


КЛИМОВСК

Город в Московской обл., в 55 км к Ю. от Москвы и в 8 км к Ю. от Подольска.

Ж.-д. станция (Гривно) на линии Москва - Серпухов. Численность населения - 56,5 тыс. чел. Орган законодательной власти - городской Совет. Орган исполнительной власти - Администрация города, возглавляемая Главой города, изби-



Герб Климовска



Герб г.Клин

раемым сроком на 4 года. В 1-ой половине XIX в. на месте К. существовала д.Климовка, близ которой прошло шоссе Москва - Серпухов - Тула, а затем ж.д. В 1883 г. в Климовке было начато строительство з-да по пр-ву ткацких станков. Возник поселок, который в 1928 г. получил статус поселка городского типа, с 1940 г. - города К. В окрестностях города сохранились многочисленные архитектурные памятники и ансамбли XVII - XIX вв.: в с. Никольское - Никольская церковь (1662 г., в интерьере - иконостас конца XVII в.); в с. Покровское - Покровская церковь (1722-1726 гг.); ансамбль усадьбы Вороново, в XVIII в. принадлежавшей графам Воронцовым. В 1812 г. в усадьбе размещался штаб М.И. Кутузова. Основная отрасль - машиностроение. Крупные предприятия: АО «Климовский машиностроительный з-д» (запчасти для ткацкого оборудования, минимельницы), АО «Климовский опытно-экспериментальный з-д» (комплектующие для автобусов Mercedes-Benz), АО «Гравионикс» (графитовая фольга), Климовский штамповочный з-д (цоколи для электролампочек). Действуют также АО «З-д железобетонных изделий», АО «Климо» (народно-художественные промыслы). Научные учреждения: АО «Конструкторское бюро автоматических линий», Центральный НИИ точного машиностроения (ЦНИИТМ). В К. имеются: 2 ПТУ, 5 общеобразовательных школ, музыкальная школа, 2 дома культуры.

КЛИН

Город, адм. центр Клинского р-на Московской обл., в 89 км к С.-З. от Москвы.

Расположен на С. Клинско-Дмитровской гряды, на обоих берегах р. Сестра (басс. Волги). Ж.-д. станция на линии Москва - Тверь - Санкт-Петербург. Основан в 1317 г. Численность населения - 138,7 тыс. чел. (включая р-н). Орган законодательной власти - Совет депутатов р-на, состоящий из 19 чел., избираемый сроком на 4 года. Орган исполнительной власти - Администрация р-на, возглавляемая Главой р-на, избираемых сроком на 4 года. К. впервые упоминается в Никоновской летописи 1317 г., он входил в линию тверских

городов-крепостей на притоках Волги, а в 1482 г. был присоединен к Московскому кн-ву. К. был родовым именем Романовых. С 1781 г. стал уездным городом Московского наместничества. В 1851 г. через К. прошла Николаевская ж.д. Санкт-Петербург - Москва, создавшая предпосылки для промышленного развития уезда. В 1897 г. недалеко от станции были построены чугунолитейный з-д Чепеля и лентоткацкая станция. Всего к кон. XIX в. в городе и уезде действовало 8 ф-к и з-дов: бумагопрядильные, чугунолитейные, кожевенные, стеклянно-хрустальные и др. В 1926 г. на базе старого стекольного з-да был построен з-д «Лаборприбор», выпускающий лабораторную аппаратуру, а в 1931 г. начала действовать ф-ка искусственного волокна. В годы Великой Отечественной войны с 23 ноября по 15 декабря 1941 г. К. был оккупирован немецко-фашистскими войсками и сильно разрушен. Достопримечательности: Успенская церковь, Воскресенская церковь (1712 г.), торговые ряды (1886-1888 гг.). В К. представлены: пищевая, химическая, стекольная и текстильная отрасли промышленности. Наиболее крупные предприятия: АО «Термоприбор», АО «Медстекло», АО «Химлаборприбор», АО «Клинстройдеталь», АО «Мясокомбинат», АО «Пивоккомбинат». В К. имеются: филиал Московского эколого-политологического университета с экономическим и юридическим ф-тами, Клинское отделение Московского социальнотехнологического института, профессионально-техническое училище, колледж, музыкальная школа искусств, дом-музей П.И. Чайковского (1894 г.). Издается газета «Серп и молот». К. входит в Ассоциацию городов-побратимов и поддерживает связь с городами Орли (Франция) и Лаппеенранта (Финляндия).


КЛИНЦЫ

Город в Брянской обл., в 172 км к Ю.-З. от Брянска.

Расположен в пределах Приднепровской низм., на р. Турсна (басс. Днепра). Ж.-д. станция на линии Брянск - Гомель. Численность населения - 78,6 тыс. чел. Орган законодательной власти - Совет народных депутатов, избираемый сроком на 4 года. Орган исполнительной власти - Администрация муниципального образования города, возглавля-



Герб г.Клинцы



Клинцы. Никольская церковь

емая Главой администрации, назначаемым по контракту Советом народных депутатов сроком на 4 года. К. был основан в 1707г. как слобода беглыми крестьянами-старообрядцами. Первый дом на месте совр. К. поставил переселенец из Костромской губернии Василий Афанасьевич Клинецов, именем которого была названа слобода, в 1782 г. переименованная в посад Клинцы Суражского уезда Черниговской губернии. В 1786г. в К. была открыта типография, в которой печатались церковные книги, а в 1812г. - суконная ф-ка купца В.А.Лихоманова, производившая в 1813-1814 гг. сукно для русской армии. С сер. XIX в. посад стал значительным центром текстильной и кожевенной промышленности, в котором в 1891г. действовало 10 суконных и 3 чулочные ф-ки, 11 кожевенных з-дов. В 1922г. посад был переименован в город К. В годы Великой Отечественной войны с 1941 по 1943 гг. К. был оккупирован немецко-фашистскими войсками. Достопримечательности: церковь Преображения (1-ая четверть XIX в.), церковь Петра и Павла (2-ая четверть XIX в.), Никольская церковь (нач. XX в.). К. - родина драматурга и писателя В. И. Немировича-Данченко. В К. преобладает легкая (особенно текстильная) и машиностроительная промышленность. Наиболее крупные предприятия: Клинецовское тонкосуконное АО «Клинта», АО «Кожевенное объединение «Красный гигант», АО «Клинецовский з-д поршневых колец», АО «Клинецовский автокрановый з-д», АО «Текмаш». Также имеются: обувная ф-ка, молочный комбинат, з-ды консервный, железобетонных изделий и стройматериалов. Народные промыслы: лозоплетение, гончарное искусство, резьба по дереву, хохломская роспись. В К. действуют: 16 школ, ПТУ, музыкальная и художественная школы, 29 библиотек, краеведческий музей, санатории - «Затишье» с минеральным источником и «Вьюнки».

КЛЮЧИ

Город в Камчатской обл., в 450 км к С. от Петропавловска-Камчатского.

Расположен на р.Камчатка, у подножия Камчатской Сопки. Численность населения - 10,4 тыс. чел. Орган законодательной власти - районный Совет, состоящий из 21 депутата, избираемого сроком на 4 года. Орган исполнительной власти - Администрация города, возглавляемая Главой админи-

страции, назначаемым Главой Усть-Камчатского р-на. В 1704г. камчатский приказчик Михаил Зиновьев перенес Нижне-Камчатское зимовье на Ключи. В 1713г. дворянин Иван Енисейский заложил на Ключах церковь. С 1723г. был известен Нижне-Камчатский острог. В 1728г. Нижне-Камчатск являлся базой Первой Камчатской экспедиции. В 1731г. острог был сожжен восставшими ительменами под руководством тайона Федьки Харчина. Вновь был основан в 1741г., когда на Ключи были переселены первые 10 семей русских крестьян. В 1784 г. заимка пашенных крестьян была переименована в село Ключевское. После 1930г. поселение значительно выросло в связи с началом строительства деревообрабатывающего комбината. Существовал сплавной рейд. В 1935г. по инициативе академика Ф.Ю. Левинсона-Лессинга была образована Вулканологическая станция АН СССР. С 1979г. К. - город. Природно-ландшафтные достопримечательности: действующие вулканы Ключевская сопка высотой 4750 м (в 33км от К.), Шивелуч, Безымянный и др. В совр. К. представлены предприятия лесной и деревообрабатывающей промышленности: АО «Ключевский леспрохоз» (деловая древесина, пиломатериалы), Ключевский лесхоз (лесохозяйственные и лесовосстановительные работы). Также действует Ассоциация коренных жителей и старожилов К. (добыча, переработка, реализация рыбы). В К. имеются: Вулканическая станция РАН, Опытный-методический сейсмологический отряд КОМСП Дальневосточного отделения РАН, станция «Орбита», филиал Сосновского ПТУ, 2 общеобразовательные школы, детская музыкальная школа, Дом культуры, Дом творчества, 2 библиотеки.

КНЯГИНИНО

Город, адм. центр Княгининского р-на Нижегородской обл.

Основан в 1552 г. Численность населения - 6,8 тыс. чел. Орган исполнительной власти - Администрация р-на, возглавляемая Главой администрации. В 1552 г. после победы над Казанским татарским ханством Иван Грозный пожаловал главнокомандующему русским войском князю М.И. Воротыньскому земли по рр. Пьяне, Имзе, Сундовику. Здесь он основал несколько селений и одному из них дал название К. в честь супруги-княгини. В 1676г. Екатерининской комиссией К. за проведение частых торгов и ярмарок, за сильное развитие ремесел причислено к «знатным нижегородским се-лам». В 1779г. было образовано Нижегородское наместничество, село К. стало городом, центром Княгининского уезда. В 1923г. уезд был ликвидирован. В 1926г. К. был переименован в село. В 1944г. был образован Княгининский р-н. В 1998 г. рабочий поселок К. был отнесен к категории города. Достопримечательности: Успенская церковь (1882-1886гг.), главный корпус Земской больницы (нач. XX в.), Земская ветеринарная больница (нач. XX в.), дом купца Кропотова с пристроенной торговой лавкой (кон. XIX в.) и др. В Княгининском р-не развито сельское хоз-во, преимущественно мясо-молочного направления. Основная отрасль - перерабатывающая промышленность. Крупные предприятия: АО «Княгининская швейная ф-ка» (спецодежда, куртки, постельное белье, шапки, халаты, детская верхняя одеж-



Герб Ковдора

да, меховые сапожки), АО «Княгининское сухое молоко» (сухое цельное молоко, сухие сливки, масло животное, цельномолочная продукция). В К. имеются: политехнический техникум, музыкальная школа, краеведческий музей, Дом культуры, библиотека. Издается газета «Победа».

КОВДОР

Город, адм. центр Ковдорского р-на Мурманской обл., в 375 км к Ю.-З. от Мурманска.

Расположен на Кольском полуострове, севернее Полярного круга, на склонах возв. Манселья. Конечная ж.-д. станция ветки (117 км) от линии Санкт-Петербург - Мурманск. Основан в 1965 г. Численность населения - 28 тыс. чел. (включая р-н). Орган законодательной власти - районная Дума, избираемая сроком на 4 года. Орган исполнительной власти - Администрация р-на, возглавляемая Мэром, избираемым сроком на 4 года. В 1932 г. близ д. Ена на горе Лейвова геологом Г.Л. Третьяковым были обнаружены выработки мусковитовых слюд, а в 1933 г. здесь было открыто Енское (Ковдорское) месторождение железных руд, геологические исследования которого велись до 1950 г. Были открыты рудники: «Ена» (1935 г.) и «Риколатва» (1949 г.). В 1939-1941 гг. была построена ж.-д. ветка Пинозеро - Ковдор. В 1956 г. был образован поселок городского типа К., получивший в 1965 г. статус города. Основная отрасль - горнодобывающая (магнетит, бадделейт, апатит, флогопит, вермикулит, кварцполевошпатовое сырье, карбонат). Наиболее крупные предприятия: АО «Ковдорский ГОК» (железный, апатитовый, бадделейтовый концентраты, облицовочная керамическая плитка, плавленные фосфорно-магнелиевые удобрения, строительный щебень, блоки природного камня), АО «Ковдор-слюда» (добыча вермикулита и флогопита), АО «Чалмозеро» (добыча кварцполево-шпатового сырья). Также действуют строительное и лесозаготовительное предприятия: АО «Ковдорстрой» и АО «Ковдорский леспромхоз». В К. имеются: профтехучилище, филиал Санкт-Петербургского экономического колледжа, музыкальная, художественная и спортивная школы, Дом детского и юношеского творчества,

Дворец культуры, краеведческий музей, библиотека, санатории-профилактории, 2 базы отдыха. Издается газета «Ковдорчанин». В р-не разработана программа возрождения оленеводства. К. имеет города-побратимы: Хапаранда (Швеция) и Салла (Финляндия).

КОВРОВ

Город, адм. центр Ковровского р-на Владимирской обл., в 64 км к С.-В. от Владимира.

Расположен на правом берегу р. Клязьма (приток Оки). Основан в 1778 г. Численность населения - 162 тыс. чел. Орган законодательной власти - городской Совет народных депутатов, избираемый сроком на 4 года. Орган исполнительной власти - Администрация города, возглавляемая главой администрации города, избираемым Советом депутатов из своего состава или назначаемым по контракту, либо избираемым всеобщим голосованием сроком на 4 года. К. возник на месте д. Елифановка, основанной, по преданию, звероловом Елифаном в XII в., впоследствии переименованной в с. Рождественское. В XVI в. село принадлежало князьям Ковровым, в 1-ой половине XVII в. было подарено князем Иваном Ковровым суздальскому Спасо-Ефимиевскому монастырю. С 1778 г. К. - уездный город Владимирской губернии. Из ковровского известняка возводились церковные и монастырские постройки в Суздале, Владимире. В 1862 г. были построены первые в России ж.-д. мастерские, где были созданы первые товарные, пассажирские и санитарные вагоны, удостоенные в кон. XIX в. высших наград на промышленных выставках в Париже, Москве, Санкт-Петербурге. В 1863 г. через К. прошла Московско-Нижегородская ж. д. (одна из первых в России). В 1883 г. была открыта ткацкая ф-ка. В 1918 г. в К. был построен инструментальный з-д (ныне з-д им. Дегтярева), на котором в 1931 г. был выпущен первый в стране экскаватор «Ковровец», а в 1941 г. - противотанковое ружье (ПТРД), ППШ (пистолет-пулемет Г.С. Шпагина). В годы Великой Отечес-



Герб Коврова

твенной войны в К. было изготовлено более 1 млн. 200 тыс. единиц различного вооружения, сотни тысяч комплектующих для танков Т-34, снарядов «Катюша», авиабомб, мин, более 66 млн. метров ткани для обмундирования армии. Достопримечательности: торговые лавки, жилые дома купцов Дунаевых, Треумовых, Гладиновых, мужская и женская гимназии, городской театр, городская Управа, соборы Христорождественский (XVIII в.) и Спасо-Преображенский (кон. XIX в.), церковь Иоанна Воина (начало XIX в.). Все храмы действующие. Предприятием «Русский сувенир» выпускается расписная глиняная игрушка, получившая статус «народный художественный промысел». Совр. К. - один из крупных промышленных центров Владимирской обл. В К. представлены: машиностроение, металлообработка, текстильная промышленность, домостроительное пр-во, предприятия оборонного комплекса, на долю которых приходится 80 % всей выпускаемой продукции. Наиболее крупные предприятия: АО «Ковровский экскаваторный з-д», АО «З-д им. В.А. Дегтярева» (пр-во мотоциклов, различных видов оружия), АО «Ковровский механический з-д» (выпуск мопедных двигателей), АО «Ковровский электромеханический з-д» (выпуск светильников). В К. имеются: технологическая академия, медицинское училище, 2 колледжа, ПТУ, музыкальная и художественная школы, 14 библиотек, историко-мемориальный музей, 5 дворцов культуры, 3 детских дворца культуры, Дом творчества детей и юношества. Издаются газеты «Знамя труда», «Труд и жизнь». К. поддерживает деловые и культурные связи с городами Либерец (Чехия), Бридж-порт, Лексингтон и Графтон (США).

КОВЫЛКИНО

Город, адм. центр Ковылкинского р-на Республики Мордовия, в 116 км к З. от Саранска.

Расположен на левом берегу р. Мокша (приток Оки). Ж.-д. станция на линии Рязань - Ковылкино. Численность населения - 22,3 тыс. чел. В 1919 г. с. Воскресенская Лашма и ж.-д. станция Арапово были объединены и переименованы в К. Статус города К. имеет с 1960 г. Основные промышленные предприятия: АО «Автозапчасть», электромеханический, спиртовой, маслодельный з-ды; элеватор. В К. действуют: краеведческий музей и Народный театр.

КОГАЛЫМ

Город в Ханты-Мансийском а. о., в 865 км к С.-В. от Тюмени и в 325 км к С.-В. от Ханты-Мансийска.

Расположен на С. Зап. Сибири, в сев. части Среднеобской низм., на р. Ингуягун, в зоне распространения многолетнемерзлых пород. Ж.-д. станция на линии Сургут - Новый Уренгой. Международный аэропорт. Основан в 1985 г. Численность населения - 53,4 тыс. чел. Орган законодательной власти - городская Дума, состоящая из 11 депутатов. Орган исполнительной власти - Администрация города, возглавляемая Мэром города, избираемым сроком на 4 года. Возник в связи с освоением группы нефтяных месторождений. Основная отрасль - нефтегазодобывающая. Крупное предприятие - территориально-производственное предпри-




Когалым. Детский городок

ятие «Когалымнефтегаз». Действует также швейно-трикотажная ф-ка. В К. имеются: филиалы Тюменского государственного университета и Тюменского нефтегазового университета, 10 общеобразовательных школ, школа искусств, выставочный зал, краеведческий музей. Издаётся газета «Когалымские вести».

КОДИНСК

Город, адм. центр Кежемского р-на Красноярского края.

Расположен в 735 км к С.-В. от Красноярска, в 12 км от р. Ангара (пристань), в 264 км от ж.-д. станции Карабула на ветке от Транссибирской магистрали. Аэропорт. Основан в 1977 г. Численность населения - 14,8 тыс. чел. Орган законодательной власти - районный Совет, избираемый сроком на 5 лет. Орган исполнительной власти - Администрация р-на, возглавляемая Главой р-на, избираемым сроком на 4 года. К. был основан как п. Кодинский в связи со строительством Богучанской ГЭС, который в 1988 г. стал адм. центром Кежемского р-на, а в 1989 г. - преобразован в город К. Достопримечательности: православная церковь (1995-1998 гг.), Дешембинское озеро с донными отложениями сапропелевых лечебных грязей. В К. в основном представлены предприятия лесной промышленности, занимающиеся лесозаготовками. На территории р-на расположены высококачественные хвой-



Герб Козельска

ные леса, месторождения железа, бокситов, углеводородов. В К. имеются: музыкальная школа, ПТУ, Дом культуры, историко-этнографический музей. Издается газета «Советское Приангарье».

КОЗЕЛЬСК

Город, адм. центр Козельского р-на Калужской обл., в 72 км к Ю.-З. от Калуги.

Расположен на р. Жиздра (приток Оки). Транспортный узел (ж.-д. линии на Смоленск, Горбачево, Тулу). Численность населения - 19,9 тыс. чел. Был основан на месте древнего поселения славянятичей. Впервые упоминается в летописях XII в. (в 1146 г. и в 1154 г. под названием Козлеск, Козелеск), входил в Черниговское кн-во. Получил известность весной 1238 г., когда проходили бои против войск хана Батия, который назвал К. «злым городом». Затем вошел в состав Карачевского кн-ва, во 2-ой половине XIV в. и в 1445-94 гг. - во владении Литвы. С 1494 г. К. в составе Московского гос-ва, с 1708 г. - в составе Смоленской, с 1719 г. - Московской губ. Достопримечательности: церкви - Вознесения (1620-е гг.), Никольская, (1740 г.), Сошествия Святого Духа (1789 г.), Благовещения (1810 г.), Покровская (1885 г.), Преображения (1787 г.), монастырь Оптиная пустынь (XV в.), дом Циплакова (нач. XIX в.), два дома Брюзгиных, гостиница Зотова (сер. XIX в.), дом Вялкинского. Промышленность К. представлена механическим, стекольным, кирпичным з-дами.

КОЗЛОВКА

Город, адм. центр Козловского р-на Чувашской республики, в 95 км к Ю.-В. от Чебоксар.

Расположен на правом берегу Волги (Куйбышевское водохранилище). Ближайшая ж.-д. станция (Тюрлема) на линии Москва - Казань. Численность населения - 13,1 тыс. чел. Статус города имеет с 1967 г. Крупные промышленные предприятия: комбинат автофургонов, маслозавод.

КОЗУЛЬКА

Поселок городского типа, адм. центр Козульского р-на Красноярского края.

Численность населения - 10 тыс. чел. К. был основан в 1892 г. как станция на Красноярской ж. д. Станцию К. описывал в своих сочинениях А. П. Чехов, через которую он проезжал, путешествуя на Сахалин (1892-1904 гг.). В 1913 г. в К. был построен лесопильный з-д. В 1924 г. был образован Козульский р-н. В К. представлены: лесозаготовительная, угольная и сельскохозяйственная отрасли. Народные промыслы: резьба по дереву, вышивание, изделия из бересты и дерева. В К. действуют: 3 школы, ПТУ, общество немецкой культуры, Дом творчества школьников, школа искусств и Дом культуры.

КОЗЬМОДЕМЬЯНСК

Город, адм. центр Горномарийского р-на Республики Марий Эл.

Расположен на правом берегу р. Волги в 104 км к Ю.-З. от Йошкар-Олы. Численность населения - 25,2 тыс. чел. Орган законодательной власти - городское собрание, избираемое сроком на 4 года. Орган исполнительной власти - Администрация города, возглавляемая Главой администрации города, избираемым сроком на 4 года. К. возник как острог на Волге в последние годы правления Ивана Грозного в связи с начавшимся с 1582 г. бунтом луговых черемис. С 1609 г. К. упоминается как город, а в 1781 г. становится уездным городом. В 1670 г. жители К. принимали участие в бунте С. Разина, а в 1797 г. - в бунте Е. Пугачева. Козьмодемьянские стрельцы в 1695 г. участвовали в походе на Азов. В XVII в. К. был крупным транзитным пунктом, где останавливались торговые суда, следовавшие из Персии, Средней Азии и низовьев Волги до Макарьевской ярмарки. Со 2-ой половины XIX в. К. - один из наиболее крупных центров лесоторговли. Козьмодемьянская лесная ярмарка считалась второй в России (после Архангельской). В 1875 г. в К. был открыт городской общественный банк, в 1887 г. - бактериологическая лаборатория (вторая после Одессы), а в 1919 г. -



Герб Козьмодемьянска



Герб г. Кола

художественно-исторический музей. Достопримечательности: Стрелецкая часовня (1698г.), Троицкая церковь (1733г.), Смоленский собор (1872г.), Старообрядческая церковь (1828г.), кирпичные жилые дома купцов Пономарева, Ходоровского, Замятиных, Бычкова (XIXв.). На территории города имеются 4 ключа: Гремячий, Солдатский, Святой и Косаревский. В К. представлена электронная, лесная и деревообрабатывающая промышленность. Наиболее крупные предприятия: АО «Копир» (пр-во комплектующих изделий для автомобильной промышленности), АО «Потенциал» (пр-во резисторов, электросоединителей), АО «Сплавная контора» (пр-во пиломатериалов, дверных и оконных блоков, паркета). В К. имеется: 5 школ, ПТУ, колледж электронной техники, музыкальная и художественная школы, Дворец культуры, историко-архитектурный и градостроительный музеи. Издаются газеты «Ведомости Козьмы и Дамиана», «Ленинский путь». С 1985г. в К. проходит фестиваль сатиры и юмора «Бендеряна».

КОЛА

Город, адм. центр Кольского р-на Мурманской обл., в 12 км к Ю. от Мурманска.

Расположен на Кольском полуострове, севернее Полярного круга, на р.Кола и Тулома, близ их впадения в Кольский залив Баренцева моря. Ж.-д. станция на линии Мурманск - Беломорск. Численность населения - 16,1 тыс. чел. Впервые упоминается как поселение поморов в 1264г., в 1550г. был сооружен Кольский острог, в 1589-91гг. жители отражали нападения шведов. В XVIII в. К. потерял свое экономическое значение как центр торговли Московского гос-ва на севере. С 1784г. - уездный город Архангельского наместничества. Со 2-ой половины XVIII в. - заштатный город. В 1926г. - сельское поселение. Статус города получил в 1965г. Памятник архитектуры - Благовещенский собор (XIXв.). К. - центр сельскохозяйственного р-на (звероводческий совхоз «Кольский»). Также действуют: мебельная, макаронная ф-ки, пивоваренный з-д. В К. работает филиал Мурманского краеведческого музея.

КОЛОГРИВ


Город, адм. центр Кологривского р-на Костромской обл., в 339 км к С.-В. от Костромы.

Расположен в Заволжье, пристань на левом берегу р.Унжа. Основан в 1525г. Численность населения - 4 тыс. чел. Орган законодательной власти - Собрание депутатов р-на. Орган исполнительной власти - Администрация р-на, возглавляемая главой самоуправления, избираемым сроком на 4 года. К. основан в 1-ой половине XVI в. как крепость на правом берегу р.Унжа. В 1608-1609гг. была создана пяти-тысячная рать под руководством Ивана Кологривца для борьбы против польсколитовских интервентов, освободившая Галич, участвовавшая в освобождении Костромы и Москвы. В 1708г. К. в составе Галичского уезда был приписан к Архангелогородской губернии. В 1727г. К. был перенесен в погост Кичино, на левый берег р. Унжи. В 1778 г. с учреждением Костромского наместничества с. Кичино было переименовано в К. и утверждено уездным городом, а старый г. Кологрив стал называться с. Архангельское. Достопримечательности: Успенский храм, заповедная тайга - резерват «Кологривский лес». В К. в основном представлены предприятия лесной и пищевой промышленности, наиболее крупные из них: АО «Кологривский леспромхоз», АО «Кологривское» (хлебобулочные, колбасные изделия) В К. имеется: школа, Дом культуры, библиотека, детская школа искусств, Кологривский краеведческий музей. Издается газета «Кологривский край».

КОЛОМНА

Город, адм. центр Коломенского р-на Московской обл., в 113 км к Ю.-В. от Москвы.

Расположен при слиянии рек Коломенка, Москва и Ока. В пределах города находятся 3 ж.-д. станции на линии Москва - Рязань (Голутвин, К., Щурово). Речной порт. Численность населения - 163,7 тыс. чел. На правом берегу р.Москва, при впадении в нее Коломенки располагалось древнее городище, на месте которого возникла К. Первое упоминание о К., как о пограничном городе Рязанского кн-ва и торгово-ремесленном центре, относится к 1177г. (Лаврентьевская



Герб г. Коломна

летопись). С 1359 г. принадлежала князю Дмитрию Донскому; в 1380 г. он собирал здесь войско перед битвой на Куликовом поле. В XIII - 1-ой четв. XVI вв. К. подвергалась разорительным набегами татаро-монгол. В 1525-1531 гг. по повелению великого князя Василия III здесь был построен мощный каменный кремль, что придавало К. большое стратегическое значение. В XVII-XVIII вв. К. - купеческий город, один из пунктов на важном торговом пути, который связывал центр гос-ва с Югом и Поволжьем. С 1708 г. входила в состав Московской губернии, с 1781 г. - Московского наместничества (как уездный город). В XIX в. в К. развивалось шелкоткацкое пр-во. В сер. XIX в. в К. работали 4 шелковые, 3 бумаготкацкие, 2 табачные ф-ки, мыловаренный, крахмальный, 2 кожевенных, 4 сальновсечных, 10 кирпичных з-дов. Экономическому развитию К. способствовало проведение ж.д. К. - Москва в 1862 г. В 1863 г. был построен крупный машиностроительный з-д (пр-во паровозов). Значительное промышленное развитие города, начавшееся в 1930-е гг., было прервано Великой Отечественной войны. В 1960 г. в состав К. вошел г. Щурово. Памятники архитектуры: кремль, на территории которого находятся Успенский собор (1672-1682 гг.) с Воскресенской церковью (1-я пол. XVI в.), Троицкая (1680-е гг.), Успенская (1552 г.), Воздвиженская (1764 г.), Никитская (1695 г.), Боговлянская (1680-1698 гг.) церкви; дворянские и купеческие особняки (кон. XVIII - нач. XIX вв.). Промышленность К. представлена: крупными з-дами - тепловозостроительным им. В. В. Куйбышева, тяжелого станкостроения, текстильного машиностроения (пр-во веретенных, узковязальных машин); железобетонных изделий, цементным з-дами, домостроительным комбинатом; канатным, шиноремонтным з-дами; мебельной, швейной ф-ками; предприятиями пищевой промышленности. В К. действуют: НИИ тепловозный институт, НИИ механизации и техники полива; педагогический институт, филиал Московского открытого университета; краеведческий музей.

КОЛПАШЕВО

Город, адм. центр Колпашевского р-на Томской обл., в 330 км к С.-З. от Томска (270 км воздушным транспортом).

Расположен на правом берегу р. Обь. Пристань. Численность населения - 29 тыс. чел. Орган законодательной власти - районная Дума, состоящая из 11 депутатов, избираемых сроком на 4 года. Орган исполнительной власти - Администрация р-на, возглавляемая Главой р-на, избираемым сроком на 4 года. Возникло в XVII в. как небольшое русское поселение. Основано «служилым человеком» Кецкого острога Колпашниковым. С 1878 г. - село Кетской волости, с 1924 г. - волостное село, с 1926 г. - пристанционный поселок, с 1933 г. - поселок городского типа. С 1932-1944 гг. - центр Нарымского округа. Промышленные предприятия появились в 1930-х гг. С 1938 г. - город. Основные отрасли: нефтегеология, транспортная, лесная и деревообрабатывающая промышленность. Наиболее крупные предприятия: нефтегазозаведочная экспедиция (бурение скважин, освоение месторождений), геофизический трест (геологоразведочные работы), речной порт (перевозки грузов, пассажиров, ремонт судов),

авиапредприятие (перевозки самолетами и вертолетами), «Колпашевомебель». Также действуют: судовой флот для рыбной промышленности, паромы, баржи), АО «Геолстрой» (промышленное и гражданское строительство), АО «З-д «Металлист» (кабельная продукция, металлосетка). В К. расположены Нарымская государственная селекционная станция, проектное бюро «Промгражданпроект». В К. имеются: 4 филиала томских ВУЗов, 3 техникума, 3 ПТУ, 10 общеобразовательных школ, художественные школы, краеведческий музей, сеть домов культуры и библиотек. Издается газета «Советский Север».

КОЛПИНО

Город, адм. р-н Санкт-Петербурга в 26 км к Ю.-В. от Санкт-Петербурга.

Расположен в пределах Приневской низины, на берегу р. Ижора (приток Невы). Ж.-д. станция. Численность населения - 144,6 тыс. чел. Основание К. относится к XVIII в. Затем по указу Петра I был построен Ижорский з-д, и с 1722 г. К. развивался как поселок при нем. До 1917 г. з-д производил военные суда, в годы Гражданской войны - бронепоезда и бронемашин. Во время Великой Отечественной войны з-д подвергался артобстрелам, т.к. линия фронта проходила в непосредственной близости от его территории. Достопримечательности: памятник бойцам Ижорского батальона, сформированного в 1941 г. из рабочих Ижорского з-да (1959 г.); мемориальный комплекс на Балканском воинском кладбище (1969 г.). Основное предприятие К. - АО «Ижорский з-д» (оборудование для АЭС). Также действуют: литейно-механический, механический з-ды; предприятия легкой и пищевой промышленности.

КОЛПНА

Поселок городского типа, адм. центр Колпнянского р-на Орловской обл.

Ж.-д. станция на линии Курск - Охочевка. Численность населения - 21,3 тыс. чел. (включая р-н). Впервые упомина-



Герб Колпино

ется как с. Колпнянское, основанное князем М.И. Воротынским по приказу Ивана Грозного. В 1929г. был образован Колпнянский р-н в составе Курской губернии с центром в поселке К., с 1936г. - Орловской обл. Совр. К. - центр сельскохозяйственного р-на. Действуют предприятия: АО «Колпнянский сахарный з-д» (переработка сахара-сырца, сахарной свеклы), АО «Колпнянский элеватор» (переработка гороха, ячменя, проса), маслозавод (цельномолочная продукция). В К. и р-не имеются: 28 школ, 19 домов культуры, 22 библиотеки. Издается газета «За изобилие».

КОЛЫВАНЬ

Поселок городского типа, адм. центр Колыванского р-на Новосибирской обл.

Основан в 1797г. Численность населения - 12,2 тыс. чел. До 1921г. К. - купеческий поселок. Достопримечательности: Собор Александра, радоновые родники. К. - центр сельскохозяйственного р-на. В К. представлены предприятия по переработке сельскохозяйственной продукции и лесоперерабатывающей промышленности, наиболее крупные из которых: АО «Кировец» (зерно, мясомолочная продукция), «Колыванский лесхоз», леспромхоз «Колыванский» (пиломатериалы, срубы домов, изделия из дерева), АО «Колыванский маслосырзавод» (масло, сыр, кисломолочная продукция). В К. имеются: сельскохозяйственный техникум, профессиональное училище, филиал Новосибирского техникума общественного питания, 2 общеобразовательные и детская музыкальная школы, Дом культуры, краеведческий музей, 2 библиотеки. Издается газета «Трудовая правда».

КОЛЬЧУГИНО

Город во Владимирской обл., в 76 км к С.-З. от Владимира.

Расположен в Юрьевском ополье, на р. Пекша (приток Клязьмы). Ж.-д. станция на линии Александров - Кинешма. Основан в 1871г. Численность населения - 46,2 тыс. чел. Орган законодательной власти - городской Совет, избираемый сроком на 4 года.



Герб Кольчугино

раемый сроком на 4 года. Орган исполнительной власти - Администрация города, возглавляемая Главой города, избираемый сроком на 4 года. Образовался из рабочего поселка при медно-латунном з-де (основан в 1871г.). В 1896г. через К. прошла ж.д. Александров - Иваново-Вознесенск. Город с 1931г. Крупные предприятия: АО «Кольчугцветмет» (прокат из цветных металлов), ПК «З-д «Электрокабель» (кабельная продукция), АО «З-д «Кольчугинобетон» (железобетонные конструкции). Действуют также предприятия: швейная ф-ка, молокозавод. В К. имеются: учебно-консультационные пункты Московского и Владимирского институтов, политехнический колледж, 2 ПТУ, 5 средних школ, детская школа искусств, Дворец культуры. Издается газета «Голос Кольчугинца».

КОМАРИЧИ

Поселок городского типа, адм. центр Комаричского р-на Брянской обл.

Численность населения - 7,6 тыс. чел. К. был образован в XVI-XVIIвв. на пересечении торговых путей из Украины на Москву, представлял собой постоянный двор и ямскую избу. В 1603 и 1606гг. комаричская земля стала местом крестьянских восстаний под предводительством Хлопка и П. Болотникова. В 1895-1896гг. через К. была проложена ж.-д. магистраль Брянск - Льгов. Во время Великой Отечественной войны в 1941-1943гг. К. был оккупирован немецко-фашистскими войсками. В К. представлены предприятия пищевой промышленности: АО «Комаричимолпром», АО «Комаричмясопром», АО «Комаричанка», АО «Комаричагроснаб». В К. имеются: средняя школа, школа-гимназия, ПТУ, Дом культуры, краеведческий музей, детская школа искусств. Издается газета «Верный путь».

КОМСОМОЛЬСК

Город, адм. центр Комсомольского р-на Ивановской обл., в 59 км к З. от Иваново.

Расположен в междуречье Волги и Клязьмы. Численность населения - 11 тыс. чел. К. был основан в 1931г. как поселок в связи со строительством Ивановской ГРЭС, а в 1950г. К. получил статус города. Наиболее крупные предприятия: ИвГРЭС, Комсомольский механический з-д, з-д «Кранэлектроаппарат», прядильная ф-ка «Коммунар». Близ К. ведется добыча торфа. В К. имеются: 2 полные средние школы, политехнический техникум, детско-юношеская спортивная школа, дом детского творчества. Издается газета «Заря».

КОМСОМОЛЬСКИЙ

Поселок городского типа, адм. центр Черноземельского р-на Республики Калмыкия.

Основан в 1958г. Численность населения - 14 тыс. чел. Достопримечательность: Государственный биосферный заповедник «Черные Земли» (в 1993г. решением ЮНЕСКО включен в мировую сеть биосферных заповедников). К. - центр сельскохозяйственного р-на, в котором преобладает пр-во мяса и тонкорунной шерсти. В К. действует Черноземель-

ское НГДУ (разработка и добыча нефти и газа). В К. и р-не имеются: 10 школ, спортивная школа, музыкальная школа, Дом культуры. Издается газета «Ленинец».

КОМСОМОЛЬСКИЙ

Поселок городского типа в Чамзинском р-не Республики Мордовия.

Основан в 1955 г. Численность населения - 17 тыс. чел. К. - центр строительной индустрии Мордовии. Предприятие АО «Мордовцемент» - одно из крупнейших в России предприятий цементной промышленности. Действуют также предприятия: АО «Лато» (волновой и плоский шифер), з-д железобетонных изделий и комплектующих металлоизделий (отопительные системы). В К. имеются: индустриальный техникум, 3 общеобразовательные школы, музыкальная школа.

КОМСОМОЛЬСК-НА-АМУРЕ

Город в Хабаровском крае, в 356 км к С.-В. от Хабаровска.

Расположен на низм. в нижнем течении Амура, на его левом берегу. Ж.-д. узел (линии на Волочаевку, Советскую Гавань, Ургал (БАМ). Речной порт. Основан в 1932 г. Численность населения - 297,6 тыс. чел. Орган законодательной власти - городская Дума, состоящая из 15 депутатов, избираемых сроком на 4 года. Орган исполнительной власти - Администрация города, возглавляемая Главой города, избираемым сроком на 4 года. Образован на месте с. Пермского, основанного в 1860 г. крестьянами-переселенцами из Пермской губернии, и нанайского стойбища Дземги. В 1932 г. здесь началось строительство предприятий тяжелой промышленности. В кон. 1932 г. с. Пермское было преобразовано в город К.-на -А. В 1932 - 1939 гг. были построены судостроительный, авиационный и лесозаводы. Достопримечательности: камень-памятник первым комсомольцам-строителям города, мемориал павшим в годы Великой Отечественной войны. Основные отрасли: машиностроение и металлообработка, металлургия. Наиболее крупные предприятия: Комсомольское-на-Амуре авиационное ПО (КнААПО) (са-

молетостроение, аэропорт), АО «Амурский судостроительный з-д» (строительство судов «река-море», траулеров, судов для сбора радиоактивных отходов), АО «Амурлитмаш» (литейное оборудование), АО «Амурсталь» (прокат, арматурное железо). Также действуют предприятия: АО «КНПЗ-Роснефть» (переработка давальческой нефти), АО «Электротехнический з-д» (аккумуляторы), АО «Комсомолка» (пошив одежды), АО «ДАКГОМЗ» (молочная продукция), АО «Комсомольский мясокомбинат» (мясопродукты). В К.-на-А. имеются: институт машиноведения ДВО РАН, Государственный технический университет, Государственный педагогический институт, педагогический колледж, металлургический техникум, техникум отраслевых технологий строительства, экономики и права, политехнический техникум, медицинское училище, музыкальная и художественная школы, художественный и краеведческий музеи, выставочный зал союза художников, драматический театр, 4 дворца культуры. Издаются газеты: «Дальневосточный Комсомольск», «Панорама», «Предприниматель», «Даль-экспресс».

КОНАКОВО

Город, адм. центр Конаковского р-на Тверской обл., в 82 км к Ю.-З. от Твери.

Расположен на Верхневолжской низм. Пристань на берегу Иваньковского водохранилища, ж.-д. станция на линии Москва - Санкт-Петербург. Численность населения - 44,6 тыс. чел. Орган законодательной власти - Собрание депутатов р-на, состоящее из 21 депутата, избираемого сроком на 4 года. Орган исполнительной власти - Администрация р-на, возглавляемая Главой администрации р-на, избираемым сроком на 4 года. К. вырос на месте с. Кузнецово, где с 1829 г. был расположен фарфоро-фаянсовый з-д, первоначально основанный в 1809 г. (в д. Домкино) аптекарем Фридрихом Христианом Бриннером. Затем владельцем з-да был А. Я. Ауэрбах, а с 1870 г. - М. С. Кузнецов. С. Кузнецово с 1-ой половины XIX в. приобрело широкую известность, благодаря крупнейшему в России пр-ву бытового и художественного фаянса, получавшего высшие награды на всех промышленных выставках Санкт-Петербурга и Москвы с 1829 г. В 1930 г. с. Кузнецово было переименовано в п. Конаково, а с 1935 г. п. Конаково стал центром Конаковского р-на. В 1937 г. п. Конаково стал городом. С 1961 г. в К. началось строительство Конаковской ГРЭС, были построены з-д механизированного инструмента, з-д стальных конструкций, з-д крупнопанельного домостроения. Совр. К. - промышленный город. Наиболее крупные предприятия: АО «Конаковская ГРЭС» (одно из крупнейших предприятий энергетики, работающее на природном газе и высокосернистом мазуте, мощность - 2400 МВт), АО «Энергостальконструкция» (опоры ЛЭП, прожекторные мачты), АО «Фаянс» (крупнейшее в России предприятие по выпуску столовой фаянсовой посуды и майолики, художественный центр русского фаянса, продукция которого была удостоена «Гран-при» на Всемирной выставке в Париже (1937 г.), серебряной медали в Брюсселе (1958 г.), золотых медалей на ярмарках в Пловдиве (1984 г.) и Брно (1986 г.). В К. имеются: филиал Мос-



Герб Комсомольска-на-Амуре



Конаково. Национальный парк «Завидово»

ковского психолого-социального института, энергетический колледж. Издается газета «Заря». На территории Конаковского р-на находятся несколько санаториев и баз отдыха. В 1994 г. был подписан договор о побратимстве с г. Меномини штата Висконсин (США). В мае 1995 г. и 1998 г. в К. прошли Первый и Второй Международные фольклорные фестивали.

КОНДОПОГА

Город, адм. центр Кондопожского р-на Республики Карелия, в 54 км к С. от Петрозаводска.

Расположен на берегу Кондопожской губы Онежского оз., близ впадения р. Суна (пристань). Ж.-д. станция на линии Санкт-Петербург - Мурманск. Основан в 1938 г. Численность населения - 47,5 тыс. чел. Орган законодательной власти - городской Совет народных депутатов, избираемый сроком на 4 года. Орган исполнительной власти - Администрация города, возглавляемая главой города, избираемый сроком на 4 года. К. известна с XVIII в. В 1929 г. были построены первая в Карелии бумажная ф-ка и ГЭС. В 1937 г. К. стал городом. Достопримечательности: Успенская церковь (1774 г.), церковь Петра и Павла, водопад «Кивач», каньон р. Суна (Гирвас), Койкары, Ровкозеро (следы древних вулканов), оз. Габозеро (лечебные грязи). В К. представлена целлюлозно-бумажная, лесная и деревообраба-



Конаковская ГРЭС

тывающая промышленность. Наиболее крупные предприятия: АО «Кондопога» (газетная бумага, целлюлоза), АО «Кондопожское лесопромышленное хоз-во» (крутлый лес, деловая древесина, пиломатериалы), АО «Кондопожский 3-д каменного литья и минерального сырья» (молотый пегматит, каменное литье, нерудные стройматериалы), АО «Шунгитовый 3-д» (шунгитиз, щебень, нерудные стройматериалы); АО «Карельский камень» (облицовочные плиты). В р-не имеются: 18 школ, 2 тех. училища, лицей, 2 музыкальных и художественная школы, 4 ДЮСШ, 22 библиотеки, музеев. В К. родилась знаменитая олимпийская чемпионка Лариса Лазутина.

КОНДРОВО

Город, адм. центр Дзержинского р-на Калужской обл., в 40 км к С.-З. от Калуги.

Расположен на р. Шаня. Ж.-д. станция (Говардово) на линии Калуга - Вязьма. Численность населения - 17,8 тыс. чел. Возникло как село К., которое приобрело известность в кон. XIX в. благодаря построенной в нем в 1790 г. бумажной ф-ке, славившейся высоким качеством производимой бумаги. К. имеет статус города с 1938 г. Крупные предприятия К.: ПО «Кондробумпром»; 3-д железобетонных изделий. Также развита легкая промышленность.

КОНОША

Поселок городского типа, адм. центр Коношского р-на Архангельской обл.

Основан в 1898 г. Численность населения - 17,2 тыс. чел. В К. представлено предприятие по заготовке и переработке древесины - АО «Коношалес». В К. имеется: детская музыкальная школа, Дом детского творчества, библиотека, Дом культуры.

КОНСТАНТИНОВСК

Город, адм. центр Константиновского р-на Ростовской обл., в 169 км к С.-В. от Ростова-на-Дону.

Расположен на правом берегу р. Дон (пристань), в 25 км к Ю.-В. от конечной ж.-д. станции Усть-Донецкая ветки от линии Лихая - Ростов-на-Дону. Численность населения - 35,6 тыс. чел. (включая р-н). Орган законодательной власти - Собрание представителей, избираемое сроком на 4 года. Орган исполнительной власти - Администрация р-на, возглавляемая Главой администрации, избираемым сроком на 4 года. Возник в 1638 г. как казачий городок Бабей (Бабский), с нач. XVIII в. - станица Бабская. В 1864 г. была объединена со станицей Ведерниковской под общим названием Константиновская (в честь великого князя Константина Николаевича), которая в 1941 г. получила статус поселка. С 1967 г. - город К. Достопримечательности: 2 храма Покрова Пресвятой Богородицы, храм Нижняя - Журавка, особняк купца Сивякова. К. - центр сельскохозяйственного р-на (выращивание зерновых и технических культур, мясо-молочное пр-во). В К. в основном представлены предприятия перерабатывающей промышленности, наиболее круп-

ные из которых: АО «Маслосыроизовод «Константиновский», АО «Донское» (рыбзавод), 3-д по пр-ву комбикормов, винзавод. В р-не имеются: 22 библиотеки, Дом культуры, школа искусств. Народные промыслы: лозоплетение, ковроткачество, обработка дерева, лоскутное шитье.

КОНЫШЕВКА


Поселок городского типа, адм. центр Конышевского р-на Курской обл.

Численность населения - 4,6 тыс. чел. В 1892 - 1893 гг. К. был основан как пристанционный поселок на Московско-Киево - Воронежской ж.д. В 1941г. поселок был оккупирован немецко-фашистскими войсками. В 1961г. образовался Конышевский р-н, а в 1968г. К. получил статус поселка городского типа. В К. в основном представлены предприятия по переработке сельскохозяйственной продукции и строительные организации, наиболее крупные из которых: АО «Молоко», ПО «Конышевское», АО «Строитель», АО «Дорожник». В К. имеются: школа, детская школа искусств, детская юношеская спортивная школа, Дом культуры, библиотека. Издается газета «Трибуна».

КОПЕЙСК

Город в Челябинской обл., в 20 км к Ю.-В. от Челябинска.

Расположен на вост. склоне Юж. Урала. Ж.-д. станция. Основан в 1907г. Численность населения - 140,1 тыс. чел. Орган законодательной власти - Совет депутатов, избираемый сроком на 4 года. Орган исполнительной власти - Администрация города, возглавляемая Главой города, избираемым сроком на 4 года. Возник из группы рабочих поселков на месте Челябинских каменно-угольных копей, где близ п.Тугайкуль в 1907г. началась промышленная разработка угля. В 1933г. поселок получил статус города К. Основная отрасль - угледобывающая. Также действуют предприятия машиностроения, пр-ва строительных материалов, деревообрабатывающей, легкой и пищевой промышленности, наиболее крупные из которых: АО «Копейский машиностроительный 3-д» (сталь, угле- и слесарно-добывающая техника), АО



Герб Копейска

«Автомонтажный 3-д», АО «Кирпичный 3-д», АО «Полистром», АО «Копейскмбель», АО «Сталма», молокозавод. В К. имеются: 3 профессиональных училища, медицинское училище, техникум легкой промышленности и горно-экономический колледж, 30 школ, краеведческий музей.

КОРАБЛИНО

Город, адм. центр Кораблинского р-на Рязанской обл., в 89 км к Ю. от Рязани.

Расположен на С. Окско-Донской равнины. Ж.-д. станция на линии Рязань - Ряжск. Численность населения - 15,7 тыс. чел. Первое упоминание о К. относится к 1676г. В 1866-1870гг. была проведена Рязанско-Козловская ж.д., что способствовало развитию села К. В нач. XX в. в К. работали винокурный 3-д и махорочная ф-ка. С 1958 г. имел статус поселка, что было связано со строительством комбината шелковых тканей; город - с 1965г. Достопримечательности: архитектурные памятники - Покровская (XIX в.), Никольская (1880г., с. Филатово), Архангельская (1779г., с. Ерлино), Тихвинская (1805г., с. Пехлец) церкви; созданный помещиком С.Н. Худяковым парк (XIX в., с. Ерлино). Основные промышленные предприятия К.: комбинат шелковых тканей, 3-д металлоконструкций.

КОРЕНЕВО

Поселок городского типа, адм. центр Кореневого р-на Курской обл.

Численность населения - 7,1 тыс. чел. Основан в 1891г. как ж.-д. станция К., ставшая в 1932г. районным центром. Во время Великой Отечественной войны в 1943г. К. был освобожден от немецко-фашистских захватчиков. В К. действуют предприятия: АО «Корневский 3-д НВА» (выключатели, предохранители), АО «Маслодел», АО «Автомобилист». В К. имеется: СПТУ, общеобразовательная школа, детско-юношеская спортивная школа, дом детского творчества, краеведческий музей, библиотека. Издается газета «Голос района».

КОРЕНОВСК

Город, адм. центр Кореновского р-на Краснодарского края, в 64 км к С.-В. от Краснодара.

Расположен на Кубано-Приазовской низм., на р.Бейсу-жек-Левый (приток р.Бейсуг). Ж.-д. станция на линии Тихорецк-Краснодар. Численность населения - 36,8 тыс.чел. Дата основания - 1794г. В кон. XIX в. К. являлся станицей Кореновской, входившей в состав Кавказского отдела Кубанской обл. Статус города имеет с 1961г. Основная отрасль промышленности К. - переработка сельскохозяйственного сырья (молочно-консервный комбинат, сахарный, пивоваренный 3-ды; птицефабрика «Россия»; элеватор).

КОРКИНО

Город в Челябинской обл., в 42 км к Ю. от Челябинска, на склоне Юж. Урала.

Ближайшая ж.-д. станция (Дубровка-Челябинская на линии Челябинск - Карталы) - в 10 км от К. Численность населения - 44,5 тыс. чел. Был основан как казачий пост на р.Чумляк. В 1934 г. была начата разработка угольных месторождений, и теперь К. - центр добычи угля. Статус города имеет с 1942г. Промышленность К. представлена экскаваторно-вагоноремонтным, цементным, стекольным, молочным 3-дами; комбинатом асбоцементных изделий; швейной и кондитерской ф-ками.

КОРМИЛОВКА

Поселок городского типа, адм. центр Кормиловского р-на Омской обл.

Основан в 1896 г. Численность населения - 10 тыс. чел. К. возник в связи со строительством Сибирской ж.д. Основным занятием населения было хлебопашество и скотоводство. Действуют предприятия: АО «Комбинат хлебопродуктов», АО «Водочный 3-д», АО «Автотранспортное предприятие», АО «Агропромснаб», АО «Агрохимик».

КОРОЛЁВ

Город в Московской обл.

Численность населения - 161,2 тыс. чел. Орган законодательной власти - городской Совет, состоящий из 12 депутатов. Орган исполнительной власти - Администрация города, возглавляемая Главой администрации. В состав города Королев административно входят рабочие поселки Болшево, Первомайский, Текстильщик. В 1938г. был образован г.Калининград на основе поселка городского типа Калининский. В 1946г. в г.Калининграде был образован НИИ головной научно-исследовательской, конструкторской и экспериментально-производственной организации по созданию ракетной и космической техники. В 1957г. был произведен запуск первого в мире искусственного спутника Земли. В 1961г. состоялся первый в мире полет человека в космос. В 1975г. - Центр управления полетами космических аппаратов был переведен в г. Калининград. В 1975г. состоялся первый совместный советско-американский космический полет «Со-



Герб Королева



Панорама Королева

юз-Аполлон». В 1996г. г. Калининград Московской обл. был переименован в г.Королев. Достопримечательности: церковь св. Космы и Дамиана (XVIII в.), Национальный природный парк «Лосиный остров», памятник академику С.П.Королеву. В К. и его окрестностях отдыхали и работали: С.П.Королев, М.И.Цветаева, А.А.Ахматова, Б.Л.Пастернак, В.Я.Брюсов, А.М.Горький, С.Я.Маршак, А.П.Гайдар. К. - наиболее крупный город в Московской обл., центр по разработке и пр-ву ракетно-космической техники. В К. представлены предприятия ракетно-космической промышленности, авиационного вооружения, приборостроения, из которых наиболее крупные: Ракетно-космическая корпорация «Энергия» им. С.П. Королева, КБ химического машиностроения им. А.М. Исаева, НПО «Композит», НПО измирительной техники, ГНПЦ «Звезда-Стрела», АО «Альфа-Лаваль Поток». Выпускаемая продукция: космические аппараты, авиационное вооружение, жидкостные ракетные двигатели малой и средней тяги, системы телеметрии, композиционные материалы, оборудование для пищевой и перерабатывающей промышленности, энергоресурсосберегающее оборудование для строительства и жилищно-коммунального хоз-ва, протезно-ортопедическое и эндопротезное оборудование, медицинский хирургический инструмент и материалы. В К. имеются: ЦНИИ машиностроения, филиал МГТУ им. Баумана, Институт подготовки кадров «Машприбор», колледж космического машиностроения и технологий, детская школа искусств, центр культуры и досуга «Болшево», историко-краеведческий музей, музей-квартира М.Цветаевой. Издаются газеты: «Калининградская правда», «Неделя в Подлипках».

КОРОЧА

Город, адм. центр Корочанского р-на Белгородской обл., в 53 км к С.-В. от Белгорода и в 780 км от Москвы.

Расположен на правом берегу р.Короча (приток р.Северский Донец), в 45 км к Ю.-В. от ж.-д. станции Прохоровка на линии Курск - Белгород. Численность населения - 6,3 тыс. чел. Орган законодательной власти - городское Земское собрание, избираемое сроком на 4 года. Орган исполнительной власти - Администрация города, возглавляемая Главой администрации, назначаемым Главой р-на. В нач. XVII в. на р. Короча существовала русская сторожа, севернее которой схо-



Короча. Источник «Ясный колодец»

дильсь татарские дороги - Муравский и Изюмский шляхи. К. основан в 1638 г. воеводой Бутурлиным Андреем Владимировичем в связи со строительством Белгородской оборонной линии Белгород - Тамбов - Симбирск для защиты от набегов крымских и нагайских татар. В 1708 г. был приписан к Киевской губернии, в 1718 г. К. - город в Белгородской провинции той же губернии. С 1779 г. - уездный город Курского наместничества (затем - губернии). В 1928 г. был образован Корочанский р-н в составе Курской обл. Во время Великой Отечественной войны в 1942-1943 гг. К. был оккупирован немецко-фашистскими войсками. В 1954 г. была образована Белгородская обл., в состав которой вошел Корочанский р-н. Достопримечательности: соборный храм Рождества Богородицы (1873 г.), родники «Ясный колодец» (XI в.), «Монахова криница». В К. представлены предприятия пищевой промышленности: АО «Молоко» (молочная продукция), АО «Пищевик» (винно-водочные и кондитерские изделия). В К. имеются: сельскохозяйственный техникум, средняя школа, детская школа искусств, Дом культуры, краеведческий музей, 2 библиотеки. Издается газета «Ясный ключ».

КОРСАКОВ

Город, адм. центр Корсаковского р-на Сахалинской обл., в 42 км к Ю. от Южно-Сахалинска.



Герб Корсакова

Расположен в юж. части о. Сахалин, на берегу залива Анива. Самый крупный порт Сахалина. Ж.-д. станция на линии Озерский - Южно-Сахалинск. Основан в 1853 г. Численность населения - 38,3 тыс. чел. Орган законодательной власти - районное Собрание. Орган исполнительной власти - Администрация р-на, возглавляемая Мэром, избираемым сроком на 4 года. К. - старейшее русское поселение острова, основанное в 1853 г. экспедицией адмирала Г.И. Невельского под названием пост Муравьевский. В 1854 г. в связи с Крымской войной пост был эвакуирован. В 1869 г. был восстановлен как Корсаковский пост. В 1905 г. поселение в составе юж. части о. Сахалин, по условию Портсмутского мирного договора, отошло к Японии и было переименовано в г. Отомари, который до 1908 г. был адм. центром губернаторства Карафутто. Затем центр губернаторства перенесли в г. Тоехара (ныне г. Южно-Сахалинск). В 1945 г. Южный Сахалин и Курильские острова были присоединены к России. В 1946 г. был образован Корсаковский р-н в составе Южно-Сахалинской области, а г. Отомари переименован в Корсаков. Достопримечательности: памятник М.С. Корсакову, памятник первым русским гидрографам Тихоокеанского флота - колокол маяка мыса Крильон, памятник советским воинам-освободителям города от японских империалистов, памятный знак в честь 300-летия русского флота. Во многих селениях и в посту Корсаковском бывал А.П. Чехов. Основная отрасль - добыча и переработка рыбы и морепродуктов. В К. расположен один из крупнейших на Сахалине незамерзающий порт - АО «Корсаковский морской торговый порт», имеющий статус международного. Также представлена целлюлозно-бумажная, пищевая и угледобывающая промышленность. Наиболее крупные предприятия: АО «Корсаковский консервный з-д», ООО «Персей», ООО «Компания «Тунайча», ООО «Ленбок» (добыча рыбы, выпуск консервов, рыба мороженая, соленая, копченая, икра лососевая), ООО «Гофротара» (картонные ящики, тара для рыбной продукции), АО «Корсаковский хлебокомбинат», АО «Новиковское» (добыча угля). В К. имеются: профессиональное училище, Дом культуры, историко-краеведческий музей, школа искусств. Издается газета «Восход». К. имеет города-побратимы: Момбэцу, Амарумэ, Вакканай (Япония).



Корсаков. Вид части города

КОРЯЖМА*Город в Архангельской обл.*

Расположен на левом берегу р. Вычегда (пристань), близ ж.-д. станции Низовка на линии Котлас - Микунь. Численность населения - 44,3 тыс. чел. Орган законодательной власти - городская Дума, состоящая из 32 чел., избираемых сроком на 4 года. Орган исполнительной власти - Администрация города, возглавляемая Мэром, избираемым сроком на 4 года. Возник как поселок в связи со строительством Котласского целлюлозно-бумажного комбината. С 1985 г. - город. Достопримечательность - Николаевский монастырь, основанный в 1535 г. монахом Логгином. Основные отрасли: целлюлозно-бумажная, химическая, пр-во строительных материалов. Наиболее крупные предприятия: АО «Котласский ЦБК» (целлюлоза разных видов, печатная бумага), АО «Котласский химический з-д» (лакокрасочные материалы и синтетические смолы), АО «Коряжемский КПП» (строительная продукция). В К. имеются: филиалы Поморского государственного педагогического университета и Московского гуманитарного экономического института, Государственный технический лицей, ПТУ, 7 общеобразовательных школ, детская школа искусств, 2 дома культуры. Издается газета «Трудовая Коряжма».

КОСТЕРЁВО*Город во Владимирской обл., в 52 км к з. от Владимира.***Герб Коряжмы**

Расположен на сев.- вост. окраине Мещерской низм., на р. Липня (приток Клязьмы). Ж.-д. станция на линии Москва - Владимир. Основан в 1981 г. Численность населения - 10,5 тыс. чел. Орган законодательной власти - городской Совет депутатов, избираемый сроком на 4 года. Исполнительный

**Коряжма. Монастырь XVI в.**

орган власти - Администрация города, возглавляемая Главой администрации, избираемым сроком на 4 года. Образован из рабочего поселка, примыкающего к комбинату, выпускающему технологическую оснастку для текстильной промышленности. С 1981 г. - город. Достопримечательности: Крестовоздвиженская церковь (1815 г.). Наиболее крупное предприятие - АО «Костеровский комбинат техпластмасс» (технологическая оснастка для предприятий легкой промышленности, пластмассовые изделия для машиностроительной, радио-, электротехнической индустрии и товары народного потребления). В К. имеются: Дом культуры, музыкальная школа, библиотека, городской парк.

КОСТОМУКША

Город в Республике Карелия, в 460 км к С.-З. от Петрозаводска, на С. Зап.-Карельской возе.

Ж.-д. станция на ветке протяженностью 90 км от станции Ледмозеро на линии Суоярви-1 - Юшкозеро. Численность населения - 31,5 тыс. чел. В кон. XX в. был построен горно-обогатительный комбинат, в связи с чем в 1977 г. возник поселок городского типа К., получивший статус города в 1983 г. Природно-ландшафтная достопримечательность - Костомушский заповедник (1983 г., окрестности К.). В городе действует Музей истории комбината и города; проводятся международные фестивали камерной музыки.

КОСТРОМА

Город, адм. центр Костромской обл., в 372 км к С.-В. от Москвы.

Расположен на Костромской низм., на берегах р. Волга. Ж.-д. станция на линии Ярославль - Галич. Основан в 1152 г. Численность населения - 289,4 тыс. чел. Орган законодательной власти - городская Дума, состоящая из 24 чел., избираемых сроком на 4 года. Орган исполнительной власти - Администрация города, возглавляемая Главой администрации, избираемым сроком на 4 года. К., по мнению В.Н. Татищева, была основана в 1152 г. ростово-суздальским князем Юрием Долгоруким. В летописи 1213 г. К. упоминается



Герб Костромы



Кострома. Ипатьевский монастырь

как значительный город. С XIII в. К. подвергалась нападению татар, в 1375 г. была разорена новгородскими ушкуйниками, приплывшими сюда по Волге на 70 ладьях. С сер. XIII в. К. - стольный град Костромского удельного кн-ва, а в 1-ой половине XIV в. вошла в состав Московского кн-ва. В 1380 г. костромичи участвовали в Куликовской битве под началом воеводы Ивана Родионовича Квашни. В XIV в. город был укреплен. В 1413 г. и 1493 г. К. опустошили сильные пожары, после первого из них новую крепость заложили на высоком левом берегу. В 1471 г. и 1478 г. костромская рать принимала участие в походах Ивана III против Новгорода. В 1540-е гг. К. трижды подвергалась нападениям казанских татар. В XVI-XVII вв. К. была одним из самых крупных городов Русского гос-ва. Костромское ополчение сыграло заметную роль в борьбе с польской интервенцией, влившись в народное ополчение К.М.Минина и Д.М.Пожарского, патриотический подвиг совершил костромской крестьянин Иван Сусанин. От костромского боярина Михаила Романова, призванного на царство в 1613 г., началась династия Романовых, правившая Россией более 300 лет. В XVII-XVIII вв.



Кострома. Туристический комплекс «Волга»

в К. были развиты текстильное пр-во, кузнечное и серебряное дело, кожевенный, мыловаренный и иконописный промыслы. В 1797г. была учреждена Костромская губерния. В 1851г. в К. был открыт памятник И.Сусанину, а в 1857г. - первая в России женская гимназия. В кон. XVIII-XIXвв. город интенсивно застраивался каменными домами и благоустраивался. В 1913г. состоялись городские торжества в честь посещения К. императором Николаем II. В начале XIXв. в К. были созданы крупные льноперерабатывающие предприятия. После 1917г. К. теряет статус губернского центра, входит в состав Ивановской, а затем Ярославской обл. С 1944г. К. становится адм. центром вновь образованной Костромской обл. После Великой Отечественной войны в К. развивались отрасли машиностроения и металлообработки, легкой промышленности и энергетики. Достопримечательности: Богоявленский монастырь (1559-1565гг.), Ипатьевский монастырь (1586-1590гг.), «келарские кельи» (палаты М.Ф.Романова, конец XVIв.), Троицкий собор (1649-1652гг.), церковь Воскресения на Дебре (1652г.). К. - родина географа академика И.П.Герасимова, ч.-к. АН СССР археолога П.Н.Третьякова. Совр. К. - крупный центр текстильной (главным образом льняной) промышленности, а также машиностроения и деревообработки. Наиболее крупные предприятия: АО «Большая Костромская льняная мануфактура», АО «Лен», АО «З-д текстильного машиностроения» (пр-во прядильных машин), АО «Костромской з-д «Строммашина» (пр-во экскаваторов), АО «Костромской з-д полимерного машиностроения им. Л.Б.Красина» (пр-во автоматических линий и станков для металлообработки, деревообрабатывающего оборудования, деталей моторной группы для автостроения, красильноотделочного и текстильного оборудования), АО «Электромеханический з-д» (пр-во электроники), АО «Фанплит» (пр-во фанеры и древесно-стружечных плит). Также в К. имеются: АО «Костромской радиоприборный з-д», АО «Костромской ювелирный з-д», предприятия мебельной, пищевой, обувной и швейной промышленности, химический з-д, развито пр-во стройматериалов. В К. действуют технологический и педагогический университеты, лесомеханический, политехнический и торговый



Герб г. Котельниково

экономический колледжи, училище культуры, музыкальное училище, историко-архитектурный музей-заповедник, художественный музей, областной драматический театр им. А.Н.Островского, художественная галерея «Вехи», объединение «Костромаконцерт». Народные промыслы: домашнее ткачество, изготовление гончарных изделий, поделок из дерева, музыкальных инструментов, костромское ювелирное искусство. Издаются газеты: «Северная правда», «Молодежная линия», «Костромские ведомости», «Торговые ряды», «Костромская неделя», «Хронометр». К. поддерживает братимские связи с 6 городами и муниципальными образованиями в Европе и Америке: с сер. 60-х годов - с г. Самоков (Болгария), с 1968г. с графством Дарэм (Великобритания), с 1973г. - с г. Хювинкяя (Финляндия), с 1988г. - с г. Цетинье (Черногория), с 1989г. - с г. Дарэм (США, штат Северная Каролина), с 1993г. - с г. Доль (Франция).

КОТЕЛЬНИКОВО

Город, адм. центр Котельниковского р-на Волгоградской обл., в 190 км к Ю.-З. от Волгограда.

Расположен на р. Курмойрский Аксай (близ ее впадения в Цимлянское водохранилище). Ж.-д. станция на линии Волгоград - Сальск. Численность населения - 20,8 тыс. чел. Орган исполнительной власти - Администрация города, возглавляемая Главой администрации, назначаемым Главой р-на. С кон. XVII - нач. XVIIIвв. известен как п. Николаевский. В 1897г., в связи со строительством ж.д. от станций Тихорецкая и Царинин, был переименован в К. В декабре 1942г. около поселка К. была разбита армия маршала Э.Манштейна, которая вела наступление на Сталинград. С 1955г. - город. Совр. К. - центр сельскохозяйственного р-на. Крупные предприятия: АО «Сельхозмаш», Котельниковский арматурный з-д (филиал АО «Волгограднефтемаш»), АО «Мехприбор» и др. Выпускаемая продукция: хозяйственный инвентарь, электроды, молочная продукция, кондитерские, колбасные изделия, безалкогольные напитки. В К. имеются: профессиональное училище, филиал Волгоградского кооперативного колледжа, 5 общеобразовательных школ, детская спортивная школа, музыкальная школа, центр образования молодежи, Дом культуры, музей краеведения, 3 библиотеки. Издаётся газета «Искра».

КОТЕЛЬНИЧ

Город, адм. центр Котельничского р-на Кировской обл., в 124 км к Ю.-З. от Кирова.

Расположен в Заволжье, на правом берегу р.Вятка. Транспортный узел (ж.-д. линии на Киров, Нижний Новгород, Буй). Численность населения - 38 тыс. чел. Известен с 1143г. как поселение Кокшаров. С 1181г. - К., который впервые упоминается в 1459г. (общерусские летописи). С 1489г. - в составе Московского кн-ва. Город стоял на древнем торговом пути, который связывал его с Великим Устюгом, Архангельском, городами Поволжья; через город проходили 2 тракта, связывающие Вятский край с городами центральной России. Такое выгодное расположение способствовало экономическому развитию города. Крупнейшая в Вятской гу-



Герб г.Котельнич

бернии Алексеевская ярмарка проходила в XVIIв. в К. Во 2-ой половине XIXв. в К. действовало около 10 промышленных предприятий, крупнейшими из которых были кожевенный з-д купца Кордакова (крашенная юфть) и спичечная ф-ка Зубарева. В кон. XIX в. на Вятке развилось пароходство, что замедлило дальнейшее развитие города и уменьшило его роль как торгового центра. В 1926 г. город пережил сильный пожар и был восстановлен только через 10 лет. В это время наибольшее развитие в городе получили льнопрядильные предприятия и ремонтная база пароходства. Достопримечательности: памятники архитектуры - Троицкий собор (1713 г.), Гостиный двор (1856 г.), Никольская (1903г.) и Ильинская (1767 г., с. Юрьево) церкви; памятники природы - Нургушский заказник, дубовая роща, оползень у д. Климичи. В городе К. жили и работали изобретатель-самоучка З.С.Бобров, первый русский профессор хирургии К.И.Щепин, писатель О.М.Куваев. Основные отрасли хозяйства К.: пищевая и деревообрабатывающая, которые представлены кондитерской, бараночно-сухарной ф-ками, масло-сырзаводом; деревообрабатывающим комбинатом; мебельной, льно-прядельной, прядельно-ткацкой ф-ками. В городе действует краеведческий музей.

КОТЛАС

Город, адм. центр Котласского р-на Архангельской обл., в 812 км к Ю.-В. от Архангельска.

Порт на Сев. Двине, при впадении в нее р. Вычегда. Численность населения - 82,3 тыс. чел. Орган законодательной власти - городское Собрание депутатов, избираемое сроком на 4 года. Орган исполнительной власти - Администрация муниципального образования, возглавляемая Главой администрации, избираемым сроком на 4 года. К. был основан в 1890 г. как конечная станция на ж.д. Вятка - Котлас, на месте древнего (изв. с XIV в.) поселения коми. К. превратился в пункт по перегрузке на речные суда пшеницы, леса, масла и пушнины, была развита лесозаготовительная промышленность. Производился строевой лес (для строительства кораблей и домов) и «болон» (лес, идущий для подставок и креплений в шахты Донбасса, Подмосковья). В 1917 г. К.

получил статус города. В 1920-1930-х гг. в К. появились механизированные лесоперевалочные комбинаты, судоремонтный з-д. В 1933 г. вступила в строй Лимендская электростанция. С 1940 г. К. - самостоятельная единица областного подчинения. В 1961 г. был построен Котласский целлюлозно-бумажный комбинат. Совр. К. - крупный ж.-д. узел и речной порт с развитой машиностроительной (в основном судостроительной) и деревообрабатывающей промышленностью. Наиболее крупные предприятия: филиал АО «Северное речное пароходство», АО «Лимендский судостроительно-судоремонтный з-д» (выпуск буксирных плотоводов, барж, понтонов, теплоходов, ремонт дизелей, судов), АО «Котласский деревообрабатывающий комбинат» (пр-во пиломатериалов и технологической щепы), АО «З-д силикатного кирпича», «Котласский з-д крупнопанельного домостроения» (сборные железобетонные конструкции, керамзит), электромеханический з-д. Имеются предприятия пищевой промышленности: АО «Котласмясопром», АО «Котласмолоко», хлебозавод, птицефабрика. В К. действуют: 14 общеобразовательных средних школ, 2 школы-интерната, педагогическое, медицинское и речное училища, 3 профтехучилища, музыкальная школа, Дом детского творчества, краеведческий музей, драматический театр, центр досуга «Спутник», дворец культуры железнодорожников. Издаются газеты: «Двинская правда», «Вечерний Котлас». К. имеет побратимские связи с городами: Тарново (Польша), Ватервилль (США, штат Мэн).

КОТОВО

Город, адм. центр Котовского р-на Волгоградской обл., в 229 км к С. от Волгограда.

Расположен в юж. части Приволжской возв., в 16 км от ж.-д. станции Лапшинская, на линии Балашов - Камышин. Основан в 1966 г. Численность населения - 28,4 тыс. чел. Орган исполнительной власти - Администрация р-на, возглавляемая Главой р-на, избираемым сроком на 4 года. В нач. XVIIIв. слобода Котово была заселена переселенцами из Полтавской губернии. В 1864 г. была образована Котовская волость, а в 1935 г. - Котовский р-н. В 1949 г. было открыто Коробковское нефтегазовое месторождение, что сыграло роль в экономическом развитии р-на. Город - с 1966 г. Достопримечательность - Михайло - Архангельская церковь (1791 г.). Основные отрасли: нефтедобывающая, газовая, пр-во стройматериалов. Предприятия: Коробковское нефтегазодобывающее управление, Коробковский газоперерабатывающий з-д, опытный з-д ВНИИБТ. Выпускаемая продукция: нефть, газ, стройматериалы. В К. имеются: промышленно-экономический техникум, профессиональное училище, детская школа искусств, Дом культуры, историко - краеведческий музей, Издается газета «Маяк».

КОТОВСК

Город в Тамбовской обл., в 13 км к Ю. от Тамбова, в центре Окско-Донской равнины.

Расположен на правом берегу р. Цна. Конечная ж.-д. станция на ветке от Тамбова. Численность населения - 38,6 тыс. чел.

В 1912 г. было принято решение о строительстве государственного порохового з-да, при котором и возник К. как поселок строителей Пороховой Завод, входивший до 1940 г. в состав г.Тамбов. С 1940 г. - город, названный в честь Г.И. Котовского. Как результат строительства и деятельности порохового з-да в 1930-1960-х гг. в Тамбове и Тамбовской обл. начали развиваться химическая промышленность и химическое машиностроение. Архитектурный памятник - остатки сооружений Трегуляев-Предтеченского монастыря (2-я пол. XVII - XVIII вв., берег р.Цна). Основная отрасль хозяйства совр. К. - химическая промышленность. Также действуют: комбинат сборного железобетона, кирпичный з-д; макаронная ф-ка.

КОХМА

Город в Ивановской обл., в 6 км к Ю.-В. от Иваново.

Расположен на р.Увody (приток Клязьмы). Ж.-д. станция на линии Иваново - Новки. Численность населения - 27 тыс. чел. Первое упоминание о селе К. относится к 1619 г. Статус города имеет с 1925 г. Основные промышленные предприятия К.: хлопчатобумажный комбинат; льнопрядильно-ткацкая ф-ка; АО «Строммашина» (строительные машины и механизмы); з-д по пр-ву эмалированной посуды.

КРАСАВИНО

Город в Вологодской обл., в 648 км к С.-В. от Вологды и в 25 км к С. от г. Великий Устюг.

Расположен на берегах Сев. Двины. Ближайшая ж.-д. станция (Красавино на ветке Ядриха - Великий Устюг на линии Коноша - Микунь) - в 3 км от города. Численность населения - 9,3 тыс. чел. Статус города имеет с 1947 г. В 1899-1914 гг. геолог и палеонтолог В.П. Амалицкий проводил раскопки в окрестностях К., в результате которых на берегах Сев. Двины были найдены кладбища громадных пресмыкающихся пермского периода, а в р-не Малой Сев. Двины - 5 цельных скелетов и многочисленные скопления черепов и костей, принадлежавших рептилиям и древним земноводным. В К. действует одно из старейших текстильных предприятий России - льнокомбинат, принадлежавший «Товариществу льнопрядильной и полотняной ф-ки Якова Грибанова и сыновей» (пр-во «грибановских» льняных полотен). Также развита промышленность стройматериалов.

КРАСНАЯ ЗАРЯ

Поселок городского типа в Краснозоренском р-не Орловской обл.

Расположен на Средне-Русской возв. Численность населения - 9,23 тыс. чел. (включая р-н). В 1870 г. была построена ж.-д. линия Елец - Орел. В 1928 г. возник р-н Краснозоренский, в территорию которого вошли Россошенская волость, Медвеженская, Покровская и Успенская волости Ливенского земства. Со временем близ с. Россошное возник пристанционный п. Волна. В 1931 г. - станция Россошное переименована в станцию Красная Заря. В 1937 г. была образована Орловская обл., в состав которой вошел Красно-



Красная Заря. Мемориал «Катюша»

зоренский р-н. В годы Великой Отечественной войны был оккупирован немецко-фашистскими войсками. В 1941 г. - освобожден. В 1962 г. Краснозоренский р-н был ликвидирован и вошел в состав Новодеревеньковского р-на и п. Красная Заря перестал быть районным центром. В 1985 г. р-н вновь был восстановлен с центром в п. Красная Заря. Достопримечательность - Свято-Троицкая церковь (кон. XVIII в.). Промышленность р-на представлена предприятиями: АО «Краснозоренский маслозавод» (молоко пастеризованное, масло крестьянское), АО «Общество свиноплекс» (выращивают рожь, пшеницу, овес, ячмень, гречиху, сахарную и кормовую свеклу, картофель, кормовые многолетние и однолетние травы), Любошенский спиртозавод. В К. З. имеются: 14 школ, Дом культуры, библиотека с 12 филиалами.

КРАСНОАРМЕЙСК

Город в Пушкинском р-не Московской обл., в 51 км к С.-В. от Москвы и в 24 км к С.-В. от Пушкино.

Расположен на юго-вост. склонах Смоленско-Московской возв., на р. Воря (приток р. Клязьма), в 18 км к В. от ж.-д. станции Софрино на линии Москва - Загорск. Основан в 1947 г. Численность населения - 27 тыс. чел. Орган законодательной власти - городской Совет депутатов, изби-



Герб Красноармейска (Московская обл.)



Красноармейск(Московская обл.). Николаевская церковь

раемый сроком на 4 года. Орган исполнительной власти - Администрация города, возглавляемая Главой города, избираемым сроком на 4 года. В XVI в. на месте совр. К. существовало крупное с.Муромцево. В 1834г. здесь была основана Вознесенская бумагопрядильная мануфактура. В 1928г. отдельные поселки, окружавшие ф-ку (Новая Жизнь, Трудовой, Красный), объединились в п. Краснофлотский, переименованный в 1929г. в Красноармейский. В 1934г. здесь был создан один из крупнейших артиллерийских испытательных полигонов для отработки различных видов вооружений и боеприпасов, включая «катюши», танки KB-1 и Т-34, артиллерийские системы, бомбовое и ракетное оружие. В 1947г. п.Красноармейский был преобразован в город К. Достопримечательность - Никольская церковь (1812-1815гг.). К. посещали С.М.Буденный, К.Е.Ворошилов, Г.К.Жуков, С.П.Королев, А.Н.Туполев. Основная отрасль промышленности К. - оборонная (экспериментальные исследования по отработке различных видов стрелкового, артиллерийского и ракетного оружия, боеприпасов, разработка технологий и оборудования для снаряжательной промышленности, утилизации и расснаряжения боеприпасов, разработка и испытание средств ближнего боя). Действует текстильная хлопчатобумажная ф-ка АО «КРАФ - Текстиль» (кирзовая ткань). В К. имеются: НИИ «Геодезия», НИИ механизации, 4 общеобразовательные школы, школа искусств, музыкальная школа, Дом культуры, картинная галерея. Издается газета «Городок».

КРАСНОАРМЕЙСК

Город, адм. центр Красноармейского р-на Саратовской обл., в 75 км к Ю. от Саратова.

Расположен на Прикаспийской возв., в истоках р.Голый Карамыш (басс. Медведицы), в 18 км к С.-В. от ж.-д. станции Карамыш на линии Саратов - Иловля и в 18км от пристани Ахмат на Волге. Основан в 1765г. Численность населения - 49,3 тыс. чел. Орган законодательной власти - Районное собрание, состоящее из 11 депутатов, избираемых сроком на 4 года. Орган исполнительной власти - Администрация объединенного муниципального образования, воз-

главляемая Главой администрации, избираемым сроком на 4 года. С 1918г. К. стал городом. До 1926г. назывался Голый Карамыш, затем - Бальцер, в 1942г. был переименован в К. В нач. XX в. в городе было развито кустарное пр-во тканей, действовали механический з-д (основан в 1884г.), кирпичный з-д (основан в 1870г.). Промышленность К. представлена следующими отраслями: легкой, металлообрабатывающей, автомобильной, строительных материалов и пищевой. Наиболее крупные предприятия: ф-ка «Красноармейсктекстиль», ГУП «Красноармейская трикотажная ф-ка», АО «Красноармейский механический з-д», АО «Красноармейский автомобильный з-д», АО «Красноармейский керамический з-д», АО «Горпищекомбинат «Красноармейский». В К. имеются: 35 общеобразовательных школ, профессиональное училище, филиал Московского автомобилестроительного колледжа, филиал Саратовского техникума легкой промышленности, Дворец культуры, школа искусств, филиал областного музея краеведения. Издается газета «Новая жизнь».

КРАСНОВИШЕРСК

Город, адм. центр Красновишерского р-на Пермской обл., в 489 км к С. от Перми.

Расположен на зап. склоне Сев. Урала, на р.Вишера (притань), в 100 км от ж.-д. станции Соликамск - конечной на линиях Пермь - Соликамск и Чусовская - Соликамск (сходится у станции Няр). Численность населения - 19,5 тыс. чел. Орган законодательной власти - Земское Собрание р-на, избираемое сроком на 4 года. Орган исполнительной власти - Администрация р-на, возглавляемая Главой местного самоуправления, избираемым сроком на 4 года. В 1581-1586 гг. на территории совр. К. по р.Вишера проходил старинный путь в Сибирь. В 1894-1897гг. в п.Вижаиха русско-французским Волжско-Вишерским акционерным обществом был построен металлургический з-д (один из первых на Урале). В 1930г. на месте поселка в связи со строительством целлюлозно-бумажного к-та был основан К. В 1941г. был образован Красновишерский р-н. В 1942г. К. получил статус города. В К. представлены предприятия целлюлозно-бумажной, алмазодобывающей, нефтегазодобывающей и лесозаготовительной промышленности, наиболее крупные из которых: АО «Вишерабумпром» (бумага, товары народного потребления), прииск «Уралалмаз» (алмазы, золото), АО «Красновишерский леспромхоз» (лесо-



Красновишерск. Памятник воинам, погибшим в ВОВ

материлы), АО «Вишеранефтегаз» (нефть, газ). Также действуют: молзавод, хлебокомбинат, цех по пр-ву безалкогольной продукции. В р-не имеются: 22 общеобразовательные школы, краеведческий музей, картинная галерея, детская музыкальная школа.

КРАСНОГВАРДЕЙСКОЕ

Поселок городского типа, адм. центр Красногвардейского р-на Белгородской обл.

Численность населения - 7,5 тыс. чел. К. был основан по Указу Петра I в 1705 г. как г. Бирюч, ставший в 1779 г. уездным центром. В 1919 г. Бирюч был переименован в с. Буденное, в 1958 г. - в с. Красногвардейское, преобразованное в 1975 г. в поселок. Достопримечательности: остатки Изюмской оборонительной черты - военно-инженерные сооружения (1679-1681 гг.); здание Бирючанских торговых рядов (1782 г.); здание Бирючанского земства (1914 г.). В К. в основном представлены предприятия по переработке сельскохозяйственной продукции, наиболее крупные из которых: АО «Красногвардейскконсерв» (консервы плодоовощные), АО «Красногвардейский агропромышленный комбинат» (пр-во муки), также имеются хлебозавод, колбасный цех. Народные промыслы: изготовление русских национальных костюмов. К. - центр южнорусской песенной культуры. В К. действуют: сельскохозяйственный техникум, Дом культуры, детская школа искусств, библиотека, краеведческий музей. Издается газета «Знамя труда».

КРАСНОГОРОДСК

Поселок городского типа, адм. центр Красногородского р-на Псковской обл.

Численность населения - 11,9 тыс. чел. (включая р-н). Городец Красный был основан псковичами в 1464 г. на реках Сия, Серебрянка и Смородинка. Во время нашествия польского короля Стефана Батория на Псков в 1584 г. жители Красного сожгли городец, а сами перебрались в Псков. В 1611 г. к Красному подошли поляки, крепость пала. В 1634 г. Красный городец отошел к Литве, а в 1667 г. был возвращен России. Достопримечательности: усадебный парк Пещурова А.Н., остатки усадьбы Тихорецкого А.П., Никольская и Ильинская церкви. В К. имеются предприятия: АО «Красногородскагропром», АО «Мелиоратор», АО «Сыродельный з-д», хлебокомбинат. На территории р-на более 100 месторождений торфа, значительные отложения сапропеля, месторождение минеральных красок. Издается газета «Заря».

КРАСНОГОРСК

Город, адм. центр Красногорского р-на Московской обл., в 23 км к З. от Москвы.

Расположен на юж. склонах Клинско-Дмитровской гряды, на р. Москва, в долине р. Банька, на Волоколамском шоссе. Ж.-д. станция (Павшино) на линии Москва-Ржев. Численность населения - 95 тыс. чел. Орган законодательной власти - Совет депутатов, состоящий из 19 чел., избираемых сроком



Герб Красногорска (Московская обл.)

на 4 года. Орган исполнительной власти - Администрация р-на, возглавляемая Главой администрации, избираемым сроком на 4 года. На месте совр. К. существовало несколько старинных подмосковных сел (Павшино, известно с 1462 г.; Губайлово, известно с 1620 г.) и поселков. С 1840-х гг. вокруг Губайлово возникли ф-ки - писчебумажная, суконная, красильная. В 1926-1927 гг. из г. Подольск был переведен оптико-механический з-д, рядом с ним в 1929 г. появился новый п. Красная Горка, преобразованный в 1932 г. вместе с Губайлово в рабочий поселок К. С 1940 г. - город К. Достопримечательности: в К. и его окрестностях сохранились усадьба князя В.М. Долгорукова-Крымского Знаменское-Губайлово, усадьба Архангельское (основанная в 1660-е гг. Я.Н. Одоевским), церковь Михаила Архангела (1667 г.), усадьба Ильинское, Ильинская церковь (1732-1735 гг.), усадьба Петровское (с 1720-х гг. принадлежащая князьям Голицыным), усадьба Никольское-Урюпино (в XVII в. принадлежавшая князьям Одоевским). Действуют предприятия: АО «Красногорский з-д имени С.А. Зверева» (фотоаппараты, оптические прицелы, приборы ночного видения, прецизионная оптика), АО «Совместное предприятие «ТИГИ-КНАУФ» (строительные, отделочные и термоизоляционные материалы), АО «Бецема» (транспортное оборудование для цементной промышленности), АО «Бестром» (автоматические линии для сортировки и упаковки сыпучих продуктов), АО «Красногорсклексредства» (лекарственные средства на основе трав). В р-не имеются: 28 общеобразовательных школ, 3 музыкальные и художественная школы, 5 музеев, архив кинофотодокументов. К. имеет города-побратимы: Изюм, Ирпень, Маньковка (Республика Украина), Тукумс (Латвия), Кореличи (Республика Беларусь), Аляска (США), Гоирле (Нидерланды), Монтморанси (Франция), Сливница (Болгария), Каликс (Швеция).

КРАСНОГОРСК

Город в Сахалинской обл., в 291 км к С.-З. от Южно-Сахалинска.

Расположен в юго.-зап. части о. Сахалин, на берегу Татарского пролива, при слиянии рек Айнская, Красногорка, Черная. Порт. Ближайшая ж.-д. станция (Ильинск) - в 50

км к Ю. от К. Численность населения - 5,5 тыс. чел. Возник после 1905 г. В 1905 г. был подписан Портсмутский мирный договор, положивший конец русско-японской войне 1904-1905 гг. В результате этого соглашения К. отошел к Японии в составе юж. части о.Сахалин. В составе России с 1945 г. Статус города имеет с 1947 г. К. - центр сельскохозяйственного р-на. Промышленность города представлена лесотарным з-дом, леспромпхозом.

КРАСНОДАР

Город, адм. центр Краснодарского края, в 1539 км к Ю.-В. от Москвы.

Расположен на Кубано-Приазовской низм., на правом берегу р. Кубань. Транспортный узел (ж.-д. линии на Новороссийск, Тимашевск, Тихорецк, Ставрополь). Аэропорт. Численность населения - 634,5 тыс. чел. После присоединения Зап. Предкавказья к России на Кубань были переселены черноморские казаки, которые в 1793 г. основали К. В 1794 г. в излучине р. Кубань была построена крепость Екатеринодар - центр Черноморского казачьего войска, располагавшаяся почти посередине проходившего вдоль правого берега Кубани пограничного рубежа. До сер. XIX в. крепость Екатеринодар являлась важнейшим форпостом Черноморской кордонной линии, торговым центром (ежегодно проходили 4 ярмарки); в 1842 г. было открыто торговое общество казаков Черноморского войска. Экономическому развитию Екатеринодара препятствовали военные события, проходившие в пограничной полосе. Ситуация изменилась с окончанием Кавказской войны 1817-1864 гг. С 1860 г. - центр Кубанской обл., с 1867 г. - город. В кон. XIX в. в Екатеринодаре издавались газеты «Кубанские войсковые ведомости» (с 1863 г.) и «Кубань» (с 1882 г.). В 1868 г. вышел закон, разрешивший иногородцам селиться и приобретать собственность в станицах и городах Кубанской обл., что сыграло большую роль в развитии города, положив начало широкой переселенческой колонизации Кубани. В 1860-х гг. Кубанская обл. - крупный р-н товарного земле-

делия. К кон. XIX в. Екатеринодар стал крупным транспортным и торгово-промышленным центром, чему способствовало проведение в 1870-1880-х гг. ж.д. Тихорецк - Екатеринодар - Новороссийск. В кон. XIX - нач. XX вв. в Екатеринодаре были открыты первые ремонтно-механические мастерские; построены металлообрабатывающий з-д «Кубаноль» (в 1910-1911 гг.), чугунолитейный з-д (в 1915 г.); проведена ж.-д. ветка Екатеринодар - Приморско-Ахтынская (в 1916 г.). Во время Гражданской войны в городе и его окрестностях велись ожесточенные бои. С 1920 г. - город К. В годы Великой Отечественной войны К. был оккупирован немецко-фашистскими войсками в 1942-1943 гг., что нанесло городу большой ущерб. По окончании войны город был заново отстроен и реконструирован. Основная отрасль хоз-ва - тяжелая промышленность. Наиболее крупные предприятия: машиностроительные и металлообрабатывающие з-ды - АО «Краснодарсельмаш», АО «Краснодарризмаш» (рисоуборочные комбайны), станкостроительный им. Седина, АО «Тензоприбор», АО «Красный металлист», компрессорный, электроизмерительных приборов. Также действуют предприятия по пр-ву строительных конструкций и материалов, нефтеперерабатывающей, химической, легкой, пищевкусовой, деревообрабатывающей промышленности, наиболее крупные из которых: ПО «Краснодарнефтеоргсинтез», химический комбинат, пластмасс, резинотехнических изделий, химический з-д; камвольно-суконный, хлопчатобумажный комбинаты, кожевенные з-ды, трикотажные и швейные ф-ки; масложировой, мясной, молочный, табачный комбинаты; мебельно-деревообрабатывающие комбинаты. В К. имеются: НИИ, проводящие исследования в области разведки нефтяных и газовых месторождений, добычи и переработки нефти и газа, технологии тракторного и сельскохозяйственного машиностроения, пищевой промышленности; Кубанские государственный университет и аграрный институт, Кубанский медицинский, искусств и культуры, физической культуры, политехнический институты, филиал Московского коммерческого университета. Также имеются: историко-археологический музей-заповедник, художественный музей.



Герб Краснодар

КРАСНОЕ-НА-ВОЛГЕ

Поселок городского типа, адм. центр Красносельского р-на Костромской обл., в 35 км к Ю. от Костромы.

Расположен на берегу р. Волга. Численность населения - 8,2 тыс. чел. Известно с 1569 г. как с. Красное. До 1762 г. было дворцовым селом и управлялось из Приказа Большого дворца. В 1783 г. село перешло во владение к И.А.Вяземскому, деду поэта П.А.Вяземского, а затем в 1807 г. - к самому П.А.Вяземскому. В XVII - XVIII вв. жители занимались разведением лошадей для царского двора, рыбным промыслом. В сер. XIX в. сложился ювелирный промысел, который к кон. XIX в. пришел в упадок. Чтобы сохранить промысел и придать ему художественную направленность в с.Красное было открыто учебное заведение для детей кустарей, преобразованное в 1904 г. в Художественно-ремесленную мастерскую золото-серебряного дела. Достопримечательности: храм Боявления (XVI в). Действуют

предприятия: АО «Красносельский ювелирпром» (ювелирные изделия из драгоценных металлов), АО «Красносельский маслосырзавод» (масло, сыр), АО «Ремтехпредприятие». В К.-на-В. имеются: училище художественной обработки металлов, музей ювелирного и народно-прикладного искусства, художественная школа, школа дополнительного образования. Издается газета «Красное Приволжье».

КРАСНОЗАВОДСК

Город в Московской обл., к 88 км к С.-В. от Москвы.

Расположен на В. Смоленско-Московской возв., на правом берегу р. Куныя (левый приток р. Дубна). Имеет ж.-д. сообщение со станцией Бужаниново на линии Москва - Ярославль. Численность населения - 29,9 тыс. чел. Возник как поселок в 1916г. в связи со строительством механического з-да, с 1939г. - п.г.т. Краснозаводский. В 1940г. получил статус города К., в черту которого вошли многие поселки, в т. ч. п. Возрождение и п. Нижний. В К. развиты пр-во стройматериалов и пищевая промышленность, представленные небольшими предприятиями. Действует Дворец культуры «Радуга».

КРАСНОЗЕРСКОЕ

Поселок городского типа, адм. центр Краснозерского р-на Новосибирской обл., в 325 км от Новосибирска.

Расположен на правом берегу р. Карасук. Основан в 1977г. Численность населения - 10,2 тыс. чел. К. - центр сельскохозяйственного р-на (выращивание зерновых, овощей). В

К. представлены предприятия легкой, лесной и перерабатывающей промышленности, наиболее крупные из которых: АО «Производственное швейное объединение», цех по переработке древесины, АО «Молочный з-д», АО «Сибирь», АО «Краснозерский», госпромхоз «Фауна». Выпускаемая продукция: ватные и хлопчатобумажные куртки, постельное белье, пиломатериалы, пиво, безалкогольные напитки, минеральная вода, цельномолочная продукция, колбасные, кондитерские и хлебобулочные изделия, рыба, консервы. В К. имеются: ПТУ, детская школа искусств, Дом культуры, краеведческий музей, 2 библиотеки. Издается газета «Краснозерская Новь».

КРАСНОЗНАМЕНСК

Город, адм. центр Краснознаменского р-на Калининградской обл., в 163 км к С.-В. от Калининграда.

Расположен на берегах р. Шешупе (приток Немана), в 43 км от ж.д. узла Советск. Основан в 1734г. Численность населения - 4 тыс. чел. Орган законодательной власти - районный Совет депутатов, избираемый сроком на 4 года. Орган исполнительной власти - Администрация р-на, возглавляемая Главой р-на, избираемым сроком на 4 года. До 1946г. назывался Лазденен и входил в состав Германии (Вост. Пруссия). С 1945г. - в составе России, в 1946г. был переименован в К. В городе действуют предприятия: АО «Сырзавод» (цельномолочная продукция, сыры, масло), АО «Балтторф» (добыча и переработка торфа), лесхоз. Имеются: средняя школа, школа искусств, Дом творчества, дом культуры. Издается газета «Красное знамя».



Краснознаменск (Калининградская обл.). Памятник воинам, погибшим в ВОВ

КРАСНОКАМЕНСК

Город, адм. центр Краснокаменского р-на Читинской обл., в 535 км к Ю.-В. от Читы.

Расположен в Забайкалье, в пределах Аргунского хранилища. Ж.-д. станция на ветке от линии Чита - Приаргунск. Численность населения - 60,1 тыс. чел. Орган законодательной власти - городская Дума, избираемая сроком на 4 года. Орган исполнительной власти - Администрация города и р-на, возглавляемая Главой администрации, избираемым сроком на 4 года. В 1963 г. было открыто месторождение урана в Забайкалье. В 1968 г. был образован Приаргунский горно-химический комбинат и построен п. Краснокаменск, где была создана собственная энергетическая база, внедрена рационально-безопасная технология добычи урановых руд, разработана и реализована высокоэффективная их переработка. В 1969 г. К. получил статус города. В К. преобладает горно-химическая, электроэнергетическая, топливная и пищевая промышленность. Градообразующее предприятие - АО «Приаргунское производственное горно-химическое объединение» (добыча и обогащение природного урана, пр-во продукции конверсионных направлений: электроэнергетики, угля, золота, извести, добыча цеолитов с получением композиций на их основе, добыча марганцевой руды, молибденосодержащей и машиностроительной продукции), на долю которого приходится 90 % общего объема промышленного пр-ва. Также действуют хлебозавод, молокозавод, мясокомбинат, Госплемзавод им. Карла Маркса (разведение забайкальской тонкорунной породы овец). В р-не имеются: 21 общеобразовательная школа, медицинский колледж, филиал Читинского педуниверситета, учебно-консультативный пункт Ангарского промышленного техникума, 2 средних профессионально-технических училища. Издаются газеты: «Слава труду», «Горняк», «Квант», «Экстра-Юг».

КРАСНОКАМСК

Город в Пермской обл., в 37 км к С.-З. от Перми.

Расположен в Предуралье, пристань на р. Кама. Конечная ж.-д. станция на ветке от линии Киров - Пермь. Численность населения - 75,6 тыс. чел. Орган законодательной власти - Дума, избираемая сроком на 4 года. Орган испол-

нительной власти - Администрация города, возглавляемая Главой администрации, избираемым сроком на 4 года. К. был образован из поселка, основанного в 1929 г. в связи со строительством целлюлозно-бумажного комбината. В 1930 г. был построен Камбумкомбинат, в 1931 г. - целлюлозно-бумажный комбинат, а в 1932 г. - бумажная ф-ка. В 1933 г. в К. при бурении артезианского колодца была обнаружена нефть и начата ее добыча. В 1935 г. был открыт курорт Усть-Качка с целебными водами. В 1936 г. начала работать бумажная ф-ка Гознак, вступила в эксплуатацию Закамская ТЭЦ-5. В 1938 г. К. получил статус города. В годы Великой Отечественной войны в К. были эвакуированы нефтяное оборудование и кадры из Баку, Грозного, Махачкалы, Бердянска, культурные ценности (Монетный двор) из Ленинграда. В 1942 г. был построен 3-д металлических сеток (единственный в стране), а в 1955-1956 гг. - 3-д железобетонных конструкций. В 1974 г. был построен свинокомплекс «Пермский» (крупнейший в республике). Достопримечательности: археологические памятники - Черновские городища. В К. жил писатель П.П. Бажов. АО «Игрушка» производит деревянную игрушку и товары народных художественных промыслов. В К. в основном представлены предприятия лесопромышленного комплекса, а также стройиндустрии и машиностроения. Наиболее крупные предприятия: ГП «Камский целлюлозно-бумажный комбинат» (товарная целлюлоза, писчая и типографская бумага, пиломатериалы, столярные изделия), ГП «Бумажная ф-ка Гознак» (разработка и выпуск ценных печатных, писчих и чертежных видов бумаг), АО «Краснокамский 3-д металлических сеток» (металлическая и синтетическая сетка, армирующая сетка для дорожного полотна и мостостроения), АО «Пермтрансжелезобетон» (сборный железобетон, плиты дорожные, стеновые материалы), АО «Спецнефтехиммаш» (нефтеаппаратура, химоборудование). В К. имеются: 19 общеобразовательных школ, Целлюлозно-бумажный техникум, ПТУ, профессиональный лицей, медицинское училище, музыкальная школа, школа искусств, библиотека, школа-театр. Издается газета: «Краснокамская звезда», «Вечерний Краснокамск». Достигнуто соглашение о побратимских связях с г. Номом (Илиа (Греция).

КРАСНОСЛОБОДСК

Город, адм. центр Краснослободского р-на Республики Мордовия, в 107 км к З. от Саранска.

Расположен на левом берегу р. Мокша (приток Оки). Ближайшая ж.-д. станция (Ковылкино на линии Рязань - Сызрань) - в 52 км к Ю. от города. Численность населения - 11,7 тыс. чел. Впервые упоминается как Красная Слобода в 1571 г. С 1706 г. - центр Краснослободского уезда, с 1708 г. относился к Азовской губернии, с 1719 г. находился в Шацкой провинции, с 1780 г. - уездный город К. Пензенского наместничества. В К. жили и работали: декабрист А. В. Веденяпин, русский писатель П.Г. Пальма, революционер П.Г. Заичневский. Памятник архитектуры - корпус бывшего женского Успенского монастыря (XVIII-XIX вв.). К. - центр сельскохозяйственного р-на. В городе действуют: АО «3-д «Промсвязь» (выпрямители сельских АТС), прядильно-ткацкая ф-ка, пенькозавод, молокозавод, пищекомбинат.



Краснознаменск (Калининградская обл.).
Церковь Петра и Павла.

КРАСНОТУРЬИНСК


Город в Свердловской обл., в 348 км к С. от Екатеринбурга.

Расположен на вост. склоне Сев. Урала, на р. Турья (басс. Оби). В черте города располагаются ж.-д. станции Воронцовская (на линии Серов - Карпинск) и Краснотурьинск (на линии Серов - Североуральск). Численность населения - 67 тыс. чел. Был основан во 2-ой половине XVIII в. в связи с освоением недр Богословского горного округа. Статус города получил в 1944 г. Город К. - родина изобретателя радио А. С. Попова, мемориальный музей которого находится в городе, и первого президента АН СССР геолога А. П. Карпинского. Были открыты рудники медной и железной руды, огнеупорной глины, началась добыча золота. В связи с этим был построен Богословский алюминиевый з-д, АО «Тюменьтрансгаз» (линейно-производственное управление магистральных газопроводов), Богословская ТЭЦ. В городе действуют: ф-т Уральского технического университета, театр кукол, геологоминералогический музей (основан академиком Е. С. Федоровым в 1894 г.), мемориальный музей Героя Советского Союза летчика А. К. Серова (п. Воронцовск).

КРАСНОУРАЛЬСК

Город в Свердловской обл., в 119 км к С. от Екатеринбурга.

Расположен на вост. склоне Ср. Урала, в 12 км от ж.-д. станции Верхняя на линии Екатеринбург - Нижний Тагил. Основан в 1925 г. Численность населения - 33,8 тыс. чел. Орган законодательной власти - городская Дума, избираемая сроком на 4 года. Орган исполнительной власти - Администрация муниципального образования, возглавляемая Главой администрации, избираемым сроком на 4 года. В 1925 г. на территории совр. К. начались освоение месторождения медных руд и строительство медеплавильного з-да (был пущен в 1931 г.), был основан п. Уралмедьстрой. В 1932 г. поселок стал городом К. В 1957 г. на базе слияния медьзавода, рудоуправления, химзавода был создан Крас-



Герб Краснотурьинска



Герб Красноуральска

ноуральский медеплавильный комбинат. В К. преобладает цветная металлургия и химическая промышленность. Наиболее крупные предприятия: медеплавильный комбинат АО «Святогор» (добыча и обогащение руд, медь черновая, серная кислота, сульфит натрия, минеральные удобрения, кремне-фтористый натрий, медный и железный концентраты), з-д фосфорных удобрений (фосфорные удобрения, сульфат алюминия технического), механический з-д АО «Энергозапчасть» (выпуск запасных частей для энергетического и электротехнического оборудования ГЭС). В К. имеются: детская школа искусств, музыкальная школа, библиотека, центр культуры и досуга, историко-производственный музей. Издаются газеты: «Красноуральский рабочий», «Святогор».

КРАСНОУСОЛЬСКИЙ

Поселок городского типа, адм. центр Гафурийского р-на Республики Башкортостан.

Основан в 1752 г. Численность населения - 12 тыс. чел. Возник как поселок при Богоявленском медеплавильном з-де, построенном в 1752 г. После отмены в 1861 г. крепостного права з-д стал нерентабельным и в 1887 г. был закрыт. В результате реконструкции в 1893 - 1894 гг. на з-де было освоено пр-во оконного стекла. До 1924 г. поселок назывался Богоявленский Завод. В 1924 г. был переименован в К. В 1930 г. становится адм. центром Красноусольского (с 1940 г. - Гафурийского) р-на. Основные отрасли: строительная, лесная и деревообрабатывающая промышленность. Действуют предприятия: стекольный з-д им. Блюхера (стеклотара), Гафурийский лесхоз (лесоматериалы). Издаются газеты «Звезда», «Табын».

КРАСНОУФИМСК

Город в Свердловской обл., в 224 км от Екатеринбурга.

Расположен в Среднем Предуралье, на р. Уфа (басс. Камы). Ж.-д. станция на линии Казань - Екатеринбург. Численность населения - 47,1 тыс. чел. Орган законодательной власти -



Герб Красноуфимска

городской Совет, состоящий из 15 депутатов, избираемых сроком на 4 года. Орган исполнительной власти - Администрация муниципального образования «Город Красноуфимск», возглавляемая Главой муниципального образования, избираемый сроком на 4 года. В 1736г. была основана Красноуфимская крепость, преобразованная в 1781г. в уездный город К. Пермского наместничества. В кон. XIX в. в К. действовали спичечный, фосфорный, мыловаренный, свечной, водочный, винокуренный и 10 кожевенных з-дов. Достопримечательности: собор Александра Невского, здания земской больницы, земской управы. Основные отрасли промышленности: электроэнергетика, лесозаготовка, лесопереработка, промышленность строительных материалов. Наиболее крупные предприятия: опытно-экспериментальный з-д, АО «Красноуфимский леспромхоз», АО «Красноуфимский з-д гипсобетонных изделий». Выпускаемая продукция: теплоэнергия, стенды для регулировки дизельной топливной аппаратуры, железобетонные изделия, стеновые материалы, деловая древесина, пиломатериалы. Так же действуют предприятия легкой и пищевой промышленности: швейная ф-ка, пивзавод, молочный з-д. В К. имеются: НИИ сельского хоз-ва, 4 общеобразовательные школы, педагогический колледж, медицинское училище, 2 профтехучилища, детская музыкальная школа, краеведческий музей.



Красноуфимск. Железнодорожный вокзал

КРАСНОЯРСК

Город, адм. центр Красноярского края, в 3955 км к В. от Москвы.

Расположен на берегах Енисея. Крупный транспортный узел Вост. Сибири в месте пересечения Енисея с Транссибирской ж.-д. магистралью. Аэропорт. Численность населения - 875,3 тыс. чел. Орган законодательной власти - городской Совет, состоящий из 35 депутатов, избираемых сроком на 4 года. Орган исполнительной власти - Администрация города, возглавляемая Главой города, избираемый сроком на 4 года. Основан в 1628г. воеводой А. Дубенским как острог Красный Яр (на высоком левом берегу Енисея близ устья р. Кача) для защиты от набегов татар. С 1690г. - город. К. В нач. XVIIIв. в К. были развиты ремесла: плотницкое, кузнечное, медеплавильное, кожевенное и др. Интенсивное развитие К. началось со строительством в 1735-1741гг. Московского тракта (Ачинск - Красноярск - Канск). В 1756г. близ К. был заложен железоделательный з-д купца



Герб Красноярск

Власьева. В XIXв. К. - центр сибирского казачества. С 1822г. - центр Енисейской губернии. В кон. XIXв. через К. прошла Транссибирская ж.-д. магистраль. Действовали небольшие предприятия, ж.-д. мастерские, паровозное депо, велась торговля хлебом, лесом, пушной, рыбой. К. известен как место ссылки декабристов (В.Л.Давыдова, М.Ф.Митькова, М.А.Фонвизина, братьев Бобринцевых-Пушкиных и др.), народников, социал-демократов, пересыльный пункт осужденных в Туруханский край, Иркутскую губернию, Якутию, на Сахалин. С 1934г. - центр Красноярского края. Во время Великой Отечественной войны в 1941-1942гг. из прифронтовых р-нов страны в К. были эвакуированы десятки з-дов. Достопримечательности: заповедник «Столбы», Покровская церковь (1785-1795гг.), Благовещенская церковь (1804-1812гг.). В К. родились: художник В.И.Суриков, ученый и географ Г.Н.Потанин, государственный деятель П.А.Красиков, оперные певцы В.И.Пьявко и Д.А. Хворостовский, пианист В.В.Крайнев, скрипач В.В.Третьяков. Основные отрасли: машиностроение и металлообработка,

**Красноярск.** Речной вокзал

цветная и черная металлургия, химическая, деревообрабатывающая промышленность. Наиболее крупные предприятия: АО «Красноярский з-д комбайнов», АО «Сибтяжмаш», ГП «Красноярский машиностроительный з-д», АО «Красноярский з-д холодильников «Бирюса», АО «Красноярский алюминиевый з-д», АО «Красноярский металлургический з-д», АО «Металлургический з-д «Сибэлектросталь», ПО «Химкомбинат «Енисей», АО «Красноярский шинный з-д», АО «Сивинит», АО «Красфарма», АО «Красноярский целлюлозно-бумажный комбинат», АО «Пикра». Выпускаемая продукция: комбайны, краны электрические, холодильники, первичный алюминий, резино-технические изделия, каучук, шины, волокна и нити химические, вискозные нити, целлюлоза товарная, пиломатериалы и др. В городе действуют более 20 НИИ, проектно-конструкторские организации, НПО. В состав Красноярского научного центра Сибирского отделения РАН входят: институт физики им. Л.В. Киренского, институт леса и древесины им. В.Н. Сукачева, институт химии и химико-металлургических

процессов, институт химии природного и органического сырья, институт биофизики, вычислительный центр. В К. имеются: 12 вузов, средние специальные учреждения и ПТУ, 148 общеобразовательных школ, 19 школ искусств и художественных, 5 театров (оперы и балета, драматический театр им. Пушкина, музыкальной комедии, юного зрителя, театр кукол), 6 музеев (в т.ч. художественный музей В.И. Сурикова, музей-усадьба В.И. Сурикова), краевая филармония, концертные залы, органнй зал, 50 библиотек. В К. проходит международный музыкальный фестиваль стран азиатско-тихоокеанского региона.

КРАСНЫЙ

Поселок городского типа, адм. центр Краснинского р-на Смоленской обл.

Численность населения - 6 тыс. чел. К. впервые упоминается в исторической летописи в 1165 г. В 1708 г. К. - село Смоленского уезда. В 1775 г. был образован Краснинский уезд, К. стал городом. В 1812 г. под К. велись бои русской армии с французскими войсками. В годы Великой Отечественной войны в 1941-1943 гг. К. был оккупирован немецко-фашистскими войсками. Достопримечательности: памятник защитникам в Отечественной войне 1812 г., обелиск бойцам, павшим за освобождение К. в годы Великой Отечественной войны. Наиболее крупные предприятия: АО «Керамик» (пр-во стройматериалов), АО «Красный лен», АО «Крутильная фабрика», АО «Красагроомол» (пр-во масла, творога, сметаны, молока). В К. имеются: общеобразовательная и музыкальная школы, краеведческий музей, Дом культуры. Издается газета «Краснинский край».

КРАСНЫЙ КУТ

Город, адм. центр Краснокутского р-на Саратовской обл.
Расположен в 117 км к Ю.-В. от Саратова, на правом берегу

**Красноярск.** Набережная Енисея

р.Еруслан (приток Волги). Ж.-д. станция на линии Саратов - Астрахань. Численность населения - 17,1 тыс.чел. Орган законодательной власти - районный Совет, состоящий из 11 депутатов, избираемых сроком на 4 года. Орган исполнительной власти - Администрация р-на, возглавляемая Главой администрации, избираемым сроком на 4 года. В 1837 г. было основано село К.К., ставшее в 1908 г. волостным центром. В 1909 г. профессор В.С.Богдан основал в К.К. опытно-селекционную станцию, на которой работали П.Н.Константинов (в 1912-1929 гг.) и Н.И.Вавилов (в 1916-1918 гг.). В 1961 г. здесь приземлился второй космонавт СССР Г.С.Титов. В 1966 г. К.К. получил статус города. Достопримечательности: заказник «Дьяковский», обелиск на месте приземления Г.С.Титова. В К.К. преобладает сельское хоз-во. Наиболее крупные предприятия: ГУГППЗ «Красный Кут» (племенные яйца, куриное мясо), Краснокутский электро-механический з-д, Краснокутский арматурный з-д АО «Климаттехника», молокозавод, мясокомбинат. В городе имеются: селекционно-опытная станция НИИ сельского хоз-ва Юго-Востока, детская музыкальная, художественная и спортивная школы, Дом культуры, библиотека. Издается газета «Краснокутские вести».

КРАСНЫЙ СУЛИН

Город, адм. центр Красносулинского р-на Ростовской обл., в 100 км к С.-В. от Ростова-на-Дону.

Расположен на вост. отрогах Донецкого кряжа, на р.Кундрючья (бассейн Дона). Ж.-д. станция (Сулин) на линии Миллерово - Ростов-на-Дону, находится 5 км от автомагистрали Москва - Ростов-на-Дону. Численность населения - 81,7 тыс. чел. (включая р-н). Орган законодательной власти - Городская Дума, избираемая сроком на 4 года. Орган исполнительной власти - Администрация города и р-на, возглавляемая Главой администрации, избираемым сроком на 4 года. Сулин был основан в 1797 г. казачьим полковником Андреем Сулиным как хутор. В 1869-1870 гг. был построен металлургический и машиностроительный з-д, который в 1888 г. посетил Д.И.Менделеев во время поездки по Донецкому краю. В 1926 г. п.Сулин получил статус города и новое название - К.С. В годы Великой Отечественной войны



Герб г.Красный Сулин



Красный Сулин. Дворец культуры

К.С. почти 2 года находился в прифронтовой полосе и около 7 месяцев - в фашистской оккупации. В К.С. изготавливались корпуса авиабомб, детали для реактивных установок БМ-14 «Катюша». В 1943 г. войсками Юго-Западного фронта под командованием генерала армии Н.Ф.Ватутина город был освобожден. В 1989 г. К.С. и Красносулинский р-н были объединены. В К.С. в основном представлена металлургическая, энергетическая и угольная, а также строительная и перерабатывающая промышленность. Наиболее крупные предприятия: АО «Сулинский металлургический з-д» (производит 95% термоантрацита, 95 % железного порошка, 30% электродов, производимых в стране), АО «Красносулинский з-д металлоконструкций», АО «Сулинский опытный з-д» (щебень, огнеупорная глина). В К.С. имеются: 12 общеобразовательных школ, механико-металлургический колледж, СПТУ, 18 библиотек, Дворец культуры, Дом молодежи и школьников, телестудия «Лик». Издаются газеты «Красносулинский вестник», «Металлург».

КРАСНЫЙ ХОЛМ

Город, адм. центр Краснохолмского р-на Тверской обл., в 175 км к С.-В. от Твери.

Расположен на Верхнемолочской низине, на р.Неледина (басс. Волги). Ж.-д. станция на линии Сонково - Овинище. Численность населения - 7,8 тыс. чел. Орган законодательной власти - законодательное Собрание Тверской обл. Орган исполнительной власти - Администрация р-на, возглавляемая Главой администрации, избираемым сроком на 4 года. Возник как торговое и промышленное с.Спас на Холму (первое упоминание - в нач. XVI в.). С 1776 г. - уездный город К.Х.Тверского наместничества; в 1796 г. - город за штатом. В 1861 г. в К.Х. действовали 10 з-дов, в т.ч. 2 клееваренных, 5 салотопенных, колбасный и др. С 1929 г. - районный центр. Достопримечательности: Антониев монастырь, собор Николая Чудотворца. К.Х. - центр сельскохозяйственного р-на. Основная отрасль - перерабатывающая промышленность. Наиболее крупные предприятия: Краснохолмский электро-механический з-д, АО «Краснохолмский льнозавод», лесхоз, АО «Краснохолмский маслосырзавод», пищекомбинат. В К.Х. и р-не имеются: сельскохозяйственный техни-

кум, ПТУ, 28 общеобразовательных школ, детская школа искусств, музей, Дом народного творчества, 2 библиотеки. Издаётся газета «Сельская новь».

КРЕСТЦЫ


Поселок городского типа, адм. центр Крестецкого р-на Новгородской обл.

Расположен в центре Новгородской обл. Численность населения - 10 тыс. чел. Основан в 1393 г. Жители Крестецкого яма занимались ямщицким промыслом, обработкой пеньки, льна, шерсти, ткали и красили холсты. Действовали кирпичный з-д и мукомольная мельница. Поселок входил в состав Новгородской губернии. В 1880 г. были построены кожевенный и водочный з-ды, ткацкая мастерская. В р-не жил и был похоронен поэт Велимир Хлебников. Основные отрасли: лесная, деревоперерабатывающая, легкая промышленность. Крупные предприятия: АО «Крестецкий леспромхоз» (пиломатериалы, ДВП), АО «Крестцылес» (пиломатериалы, панельные и брусковые жилые дома, срубы бань), Крестецкая мебельная ф-ка (мебель для медицинских учреждений, детская и кухонная мебель), АО «Крестецкая строчка». В К. имеются Новгородский филиал Северо-Западной академии госслужбы, 2 общеобразовательные школы, культурно-методический центр. Издаётся газета «Крестцы».

КРОМЫ


Поселок городского типа, адм. центр Кромского р-на Орловской обл.

Численность населения - 24,64 тыс. чел. Впервые К. упоминаются в летописи в 1147 г. в связи с перемирием между князем Святославом Олеговичем и черниговскими князьями. В 1238 г. К. были разрушены войском Батыя, в 1356 г. - захвачены литовским князем Ольгердом. В 1499 г. при Иване III Кромский р-н вошел в состав русского гос-ва. В 1595 г. для охраны юж. границ русского гос-ва была построена крепость, включенная в Тульскую засечную черту. В 1605 г. К. были разрушены в ходе боев между сторонниками Лже-



Крестцы. Церковь Святой Троицы

дмитрия I и царскими войсками. В 1719 г. был создан Кромский уезд. В 1778 г. К. вошли в состав Орловской губернии. Во время Великой Отечественной войны в 1941-1943 гг. были оккупированы немецко-фашистскими войсками. Достопримечательности: церкви - Воскресения (1765 г.), Свято-Никольская (1838-1856 гг.), Тихвинская (1826 г.), Троицы (1845 г.). К. - центр сельскохозяйственного р-на (выращивание зерновых, животноводство). Действуют предприятия: АО «Комбикормовый з-д», АО «Кромской райпищекомбинат» (кондитерская, консервная и колбасная продукция), маслозавод (молочная продукция), пенькозавод (пеньковолокно), АО «Кромчанка». Народные промыслы: вязание, пошив национальных костюмов.



Герб г. Крестцы

КРОНШТАДТ

Город, адм. р-н Санкт-Петербурга, в 48 км к З. от Санкт-Петербурга.

Расположен на о. Котлин, в вост. части Финского залива. Морской порт. Основан в 1704 г. Численность населения - 45,2 тыс. чел. Орган законодательной власти - Муниципальный Совет, избираемый сроком на 2 года. Орган исполнительной власти - Территориальное управление Кронштадтского адм. района Санкт-Петербурга, возглавляемое Главой управления. К. был заложен Петром I в 1703 г. как морская крепость Кроншлот (Коронный замок) для обороны зап. подступов к Петербургу, введенная в строй в 1704 г. В 1709-1710 гг. здесь развернулось крупное городское строительство, строительство гаваней, батарей, каналов. На Котлине велась достройка и вооружение судов, спущенных с петербургских и других верфей. Развитие города и крепости шло параллельно. В 1723 г. была заложена центральная крепость - Кронштадт (Коронный город), название кото-



Герб г.Кронштадт

рой укрепилось за всем городом. С 20-х гг. XVIII в. К. - главная база Балтийского флота. В 1783 г. после крупного пожара в Петербурге по указу Екатерины II из столицы в К. было переведено Адмиралтейство. В 1785-1796 гг. в К. были построены Обводный канал, Литейный, Сухарный, Пеньково-прядильный 3-ды. К. играл большую роль в подготовке кадров отечественного флота. С 1771-1798 гг. здесь находился Морской кадетский корпус, выпускниками которого были мореплаватели Ф.Ф.Беллинсгаузен, В.М.Головин, И.Ф.Крузенштерн, Ю.Ф.Лисянский и др. В К. проходили службу флотоводцы адмиралы: Г.А. Спирidonов, Ф.Ф. Ушаков, Д.Н. Сенявин, М.П. Лазарев, П.С. Нахимов, В.А. Корнилов, С.О. Макаров и др. Во время Великой Отечественной войны базировавшиеся в К. силы Балтийского флота участвовали в обороне Таллинна, полуострова Ханко, островов Моонзунда, а также в обороне Ленинграда. Достопримечательности: собор Святого апостола Андрея Первозванного (1805-1817 гг.), памятники - Петру I (1841 г.), адмиралам Ф.Ф.Беллинсгаузену (1870 г.) и С.О. Макарову (1913 г.), Морской Никольский собор (1903-1913 гг.). В совр. К. в основном представлены предприятия судоремонтной, легкой и пищевой промышленности, наиболее крупные из которых: Морской 3-д, ремонтное предприятие «Арсенал», швейная ф-ка, колбасный и молочный 3-ды. В К. имеются: филиал Северо-Западного политехнического института, ПТУ, 8 общеобразовательных школ, Кадетский корпус, художественная и музыкальная школы, 4 музея, 3 библиотеки. Издаются газеты: «Кронштадтский вестник» и «Кронштадское время», журнал «Вестник администрации». К. поддерживает побратимские связи с городами: Пила (Польша), Мюльхаузен (Германия), Окселесунд (Швеция), Нордбург (Дания), Тулон (Франция).

КРОПОТКИН

Город в Краснодарском крае, в 136 км к С.-В. от Краснодара.

Расположен на Кубано-Приазовской низм., на правом берегу р.Кубань. Ж.-д. узел (станция Кавказская) на пересечении линий Ростов-на-Дону - Баку и Краснодар - Ставрополь. Численность населения - 82 тыс. чел. Орган законода-

тельной власти - городской Совет, состоящий из 21 депутата, избираемого сроком на 4 года. Орган исполнительной власти - Администрация города, возглавляемая Главой администрации, избираемым сроком на 4 года. Основан в кон. XVIII в. как крепость Кавказская для защиты юж. границы России и охраны переправы через р.Кубань. В 1792 г. при крепости началось строительство станицы. На службу в станицу прибыли казаки из донской станицы Романовской, по имени которой хутор был назван Романовским. В 1872-1875 гг. около хутора была проложена ж.д., в пределах хутора была построена станция Кавказская. Проведение ж.д. на Краснодар и Ставрополь превратило станцию Кавказскую в крупный транспортный узел. Вокруг станции стала развиваться торговля (хлебом, масленичными культурами, сельскохозяйственными орудиями). Были построены маслобойные 3-ды, элеваторы. С 1921 г. - город К., названный в память крупного географа XIX в., ученого-естествоиспытателя П.А. Кропоткина. С августа 1942 г. по январь 1943 г. К. был оккупирован немецко-фашистскими войсками. Достопримечательности: Покровский собор, здания локомотивного депо (1873 г.), ж.-д. вокзала (1903 г.), городской прокуратуры (1906 г.), народного музея (1908 г.), Госбанка (1910 г.). Основные отрасли - машиностроение, деревообрабатывающая, химическая промышленность, стройиндустрия. Крупные предприятия: АО «Седин-Кродос» (деревообрабатывающие станки), АО «Машиностроительный 3-д «Радуга» (дождевальные машины, цинкование изделий), АО «Экспе-



Кронштадт. Морской Никольский собор



Кропоткин. У мемориала погибшим воинам

риментальный машиностроительный з-д» (очистные и изоляционные машины для трубопроводов), АО «Элеватор» (технологическое оборудование для предприятий АПК), АО «З-д МИССП» (полуавтоматы для изготовления полиэтиленовой тары), АО «Кубаньводреммаш», АО «Химический з-д» (тетрагидрофуран, альдегидофурановые смолы), АО «Хим-продукт» (лакокрасочные материалы), АО строительных материалов (кирпич). Также действуют: АО «Молочный з-д», АО «Консервный з-д» (плодоовощные консервы), АО «Кропоткинский» (растительное масло), АО «Кроппиво» (пиво). В К. имеются: 4 отделения ВУЗов, юридический техникум, экологический техникум, 2 ПТУ, 12 средних школ, вечерняя школа, 3 школы эстетического обучения, 3 клуба, народный музей.

КРУТИНКА

Поселок городского типа, адм. центр Крутинского р-на Омской обл.

Численность населения - 8,2 тыс. чел. С 1890 г. - волостное село, в 1924 г. - районный центр. С 1968 г. К. - поселок. В К. в основном представлена перерабатывающая промышленность. Наиболее крупные предприятия: АО «Маслодельный комбинат «Крутинский», АО «Крутинский рыбзавод», АО «Крутинское» (зерно, молоко, мясо). В К. имеются: школа, Дом культуры. Издается газета «Сельская трибуна».

КРЫМСК

Город, адм. центр Крымского р-на Краснодарского края, в 87 км к З. от Краснодара.

Расположен на Кубано-Приазовской низм., на р. Адагум (приток Кубани), в 100 км от Азовского и Черного морей. Транспортный узел (станция Крымская) ж.-д. линий на Краснодар, Новороссийск, Керчь, Тимашевскую. Численность населения - 52 тыс. чел. Был основан в 1862 г. как русский укрепленный пункт на р. Адагум. В годы Великой Отечественной войны станица Крымская - важнейший оборонительный рубеж на пути наступления немецко-фашистских войск на Северный Кавказ. Статус города получил в 1958 г. К. - центр сельскохозяйственного р-на. Промышленность К. представлена: консервным комбинатом «Крым-

ский», винным и молочным з-дами. Также действуют з-ды комбикормовый, стройматериалов. В городе имеются: опытно-селекционная станция Института растениеводства им. Н.И. Вавилова, филиал НИИ химических средств защиты растений, Краеведческий музей.

КСТОВО

Город, адм. центр Кстовского р-на Нижегородской обл., в 29 км к Ю.-В. от Нижнего Новгорода.

Расположен на берегу Чебоксарского водохранилища. Ж.-д. станция на линии Казань - Нижний Новгород. Порт. Численность населения - 69,4 тыс. чел. Орган законодательной власти - Земское собрание, состоящее из 26 депутатов, избираемых сроком на 4 года. Орган исполнительной власти - Администрация р-на, возглавляемая Главой администрации, избираемым сроком на 4 года. К. известен с XIV в. В 1799 г. с образованием Нижегородского уезда возникла Кстовская волость. В 1929 г. К. стал районным центром. В 1954 г. в связи со строительством нефтезавода К. был преобразован в поселок городского типа, а в 1957 г. - получил статус города. К. - один из центров нефтеперерабатывающей промышленности региона. Основные отрасли: нефтеперерабатывающая промышленность, черная металлургия, производство строительных материалов. Наиболее крупные предприятия: АО «НОРСИ» (бензин, мазут, дизтопливо), АО «Нефтяная компания «НОРСИ-ойл», АО «Метизный з-д» (металлические сетки, провололочные гвозди), АО «Поиск» (сборный железобетон, бетонные конструкции), АО «Керма» (кирпич), АО «Нефтезаводстрой» (сварные металлоконструкции), АО «Минвата» (теплоизоляционные материалы). Также действуют предприятия микробиологической, деревообрабатывающей и пищевой промышленности: АО «ОПЗ БВК» (кормовые белковые добавки), АО «ДОКОМ» (продукция деревообработки), мебельная ф-ка, АО «ВВЗ «Мицар» (вино-водочная продукция), молочный з-д. В К. имеются: отделение вечернего ф-та Нижегородского технического университета, Нижегородское высшее военно-инженерное командное училище, нефтяной техникум, профессиональный лицей, 8 средних школ, Дворец культуры, учебно-твор-



Герб г. Кстово

ческий центр по возрождению художественных ремесел, народный театр кукол, Всемирная академия «САМБО». Издаются газеты: «Маяк», «Синтез», «Земляки». С 1998 г. К. имеет город-побратим Аспропиргос (Греция).

КУВАНДЫК

Город, адм. центр Кувандыковского р-на Оренбургской обл., в 194 км к В. от Оренбурга.

Расположен на Юж. Урале, на р. Сакмара. Ж.-д. станция на линии Оренбург - Орск. Основан в 1915 г. Численность населения - 30,5 тыс. чел. Орган законодательной власти - городской Совет народных депутатов. Орган исполнительной власти - Администрация города, возглавляемая Главой города. Город - с 1953 г. Природно-ландшафтные достопримечательности: Карагайский бор, ущелье на р. Губерле, гора Услугау, Краснощековский источник, заповедник «Шай-тантау». Основные отрасли промышленности: цветная металлургия и машиностроение. Наиболее крупные предприятия: АО «Южно-Уральский криолитовый з-д» (фтористые соли, борная кислота, сернокислый алюминий, криолит) и АО «Долина» (кузнечно-прессовое, сельскохозяйственное оборудование, ветроэнергетические установки, трубосварочные станы, оборудование для стройиндустрии). В К. также действует предприятие перерабатывающей промышленности: АО «Кувандыкмолоко». В К. имеются: 7 школ, профилией, спортивная школа, 3 дома культуры, краеведческий музей, 5 библиотек, школа искусств, парк культуры. Издаются газеты «Новый путь», «Вечерний Кувандык», «Аргус-Информ».

КУВШИНОВО

Город, адм. центр Кувшиновского р-на Тверской обл., в 133 км к З. от Твери.

Расположен на Валдайской возв., на р. Осуга (басс. Волги). Ж.-д. станция на линии Лихославль - Великие Луки. Численность населения - 12,2 тыс. чел. Орган исполнительной власти - Администрация р-на, возглавляемая Главой администрации. Известен с 1624 г. как село Каменное. В 1829 г. владетель Каменного граф В.П. Мусин-Пушкин основал бумажную ф-ку, которую в 1870-х гг. купил предприниматель М. Кувшинов. В 1909-1913 гг. здесь прошла ж.-д. ветка Торжок - К. Около ж.-д. станции был основан населенный пункт К., преобразованный в 1924 г. в поселок и являвшийся в 1923-1929 гг. центром волости. В 1938 г. село Каменное и пристанционный поселок К. были объединены, образовавшийся населенный пункт получил статус города. Во время Великой Отечественной войны в 1941-1942 гг. был оккупирован немецко-фашистскими войсками. С 1965 г. К. - центр Кувшиновского р-на. В кон. XIX в. в К. жил писатель М. Горький, в 1908 г. здесь родился ученый-лексиколог, составитель «Толкового словаря русского языка» С.И. Ожегов. Основная отрасль - лесная и деревообрабатывающая промышленность. Крупные предприятия: ГП «Каменский леспромхоз», АО «Кувшиновский леспромхоз», АО «Каменская бумажно-картонная ф-ка» (бумага, тетради, гофрокартон, картон для полиграфической промышленности).



Герб г. Кувшиново

Также действуют: АО «Кувшиновский сыродельный з-д» (животное масло, жирные сыры, цельномолочная продукция), МУП «Кувшиновская швейная ф-ка». В К. имеются: сельское профессиональное училище, целлюлозно-бумажный техникум, 2 средние школы, музыкальная школа, Дом культуры, 2 библиотеки. Народные промыслы: токарная обработка древесины и художественная резьба по дереву.

КУДЫМКАР

Город, адм. центр Коми-Пермяцкого а. о., в 201 км к С.-З. от Перми.

Расположен в Предуралье, при впадении р. Кува в р. Иньва (басс. Камы), в 104 км к С. от ж.-д. станции Менделеево на линии Киров - Пермь. Численность населения - 34 тыс. чел. Орган законодательной власти - городская Дума. Орган исполнительной власти - Администрация города, возглавляемая Главой администрации. В XVI в. на месте совр. К. возникло поселение в связи с присоединением к Московскому гос-ву коми-пермяцких земель. В 1925 г. К. стал центром национального округа, с 1931 г. - поселок городского типа. В 1938 г. К. получил статус города. В 1939 г. была построена



Герб г. Кудымкар

электростанция. В 1990г. К. объявлен памятником истории и культуры, внесен в список исторических и памятных мест России. Достопримечательности: Кудымкарское городище (XIIв.), Свято-Никольская церковь (1795г.), краеведческий музей им. И.Я. Кривошекова (1921 г.), дом-музей П.И. Субботина-Пермяка (1996 г.). Основные отрасли: машиностроение и металлообработка, пр-во строительных материалов, деревообрабатывающая промышленность. Наиболее крупные предприятия: АО «Кудымкарский ремонтно-механический з-д» (капитальный ремонт тракторов марки ТТ-4, Т-100М, Т-130, двигателей, агрегатов, пр-во товаров народного потребления), АО «Литейщик» (чугунное литье, металлоливные изделия), АО «Кудымкаргражданстрой» (кирпич, бетон, железобетон, оконные и дверные блоки, пиломатериалы), АО «Кудымкарская мебельная ф-ка» (шкафы, столы, пиломатериалы, вывозка древесины). Также действуют: АО «Мясокомбинат «Кудымкарский» (мясные полуфабрикаты, пищевой жир, колбасные изделия), АО «Молоко» (молочные изделия, технический казеин). В К. имеются: филиал Удмуртского государственного университета, медицинское училище, педагогическое училище, сельскохозяйственный техникум, лесотехнический техникум, 5 ПТУ, драматический театр им. М. Горького, Культурно-деловой Центр, Дом творчества.

КУЕДА

Поселок городского типа, адм. центр Куединского р-на Пермской обл.

Численность населения - 9,2 тыс. чел. Возник в 1915г. как пристанционный поселок в связи со строительством ж.д. Екатеринбург - Казань. С 1926г. - адм. центр Куединского р-на. Основная отрасль - пищевая. Предприятия: МП «Мясокомбинат «Куединский» (мясо, полуфабрикаты), АО «Куединский пивоконсервный з-д» (пиво, безалкогольные напитки, колбасы, консервы, солод). В К. имеются: ПТУ, 2 средние школы, музыкальная школа, Дом культуры, библиотека. Издается газета «Куединский вестник».

КУЖЕНЕР

Поселок городского типа, адм. центр Кузненерского р-на Республики Марий Эл.

Расположен в Волго-Вятском водоразделе. Основан в 1935г. Численность населения - 17,5 тыс. чел. (включая р-н). Достопримечательности: женский монастырь (кон. XIXв.), Новоникольская православная церковь, природные памятники - горное заделье, Нолькин камень. К. - центр сельскохозяйственного р-на. В К. представлена перерабатывающая и деревообрабатывающая промышленность. Действуют предприятия: АО «Кузненерский маслозавод» (переработка молока), совхоз «Кузненерский», СХП «Коганур» (продукция мясо-переработки), АО «Пищевик» (переработка картофеля), Межхозлескорм и Лесхоз (продукция деревообработки). В К. и р-не имеются: ПТУ, школа искусств, 11 домов культуры, краеведческий музей, 15 библиотек. Издается газета «Заря». Народные промыслы: резьба по дереву, лозоплетение, гончарное дело.



Герб Кузнецка

КУЗНЕЦК

Город в Пензенской обл., в 121 км к В. от Пензы.

Расположен в центральной части Приволжской возв., на р.Труев. Ж.-д. станция на линии Пенза - Сызрань. Численность населения - 98,8 тыс. чел. Орган законодательной власти - городское Собрание, избираемое сроком на 4 года. Орган исполнительной власти - Администрация города, возглавляемая Главой администрации города, избираемым сроком на 4 года. В конце XVIIв. Василий Федорович Нарышкин, сподвижник и родственник Петра I, основал на левом берегу реки Труев село, которое с открытием в 1699г. церкви Воскресения Христова стало именоваться Труево-Воскресенском, а через несколько лет - Нарышкиным. В 1780г. указом Екатерины II Нарышкино было переименовано в город К. В 1874г. через К. была проложена Сызранско-Вяземская ж. д. В годы Великой Отечественной войны в К. были эвакуированы машиностроительные предприятия. В 1956-1960гг. в К. были построены приборостроительные предприятия. Совр. К. - второй по величине индустриальный и культурный центр Пензенской обл. Достопримечательности: Храм Вознесения Христа (1856г.), церковь Казанской Божьей Матери (1886г.), Мемориальный комплекс «Холм Воинской Славы», Заповедник «Приволжская лесостепь». В К. в основном представлены предприятия



Кузнецк. Памятник защитникам Родины

приборо- и машиностроения, а также легкой промышленности. Наиболее крупные предприятия: з-ды - радиоприборов, приборов и конденсаторов, приборов и ферритов, АО «Кузполимермаш» (полимерное, металлорежущее и деревообрабатывающее оборудование), АО «Кожевник» (изделия из кожи), АО «Валяльно-меховой комбинат» (меховые и пухо-перовые изделия), АО «Кузнецкмебель» (корпусная и мягкая мебель). В К. имеются: Дворец культуры, Дом культуры, музеи (Краеведческий им. А.Н.Радищева, Боевой Славы, Государственный мемориальный музей А.Н.Радищева), библиотека, колледж электронной техники, медицинский колледж, промышленно-экономический техникум, педагогическое училище, музыкальное училище, зооветтехникум, санаторий «Надежда» с источником целебной воды. Издается газета «Кузнецкий рабочий».

КУЙБЫШЕВ


Город, адм. центр Куйбышевского р-на Новосибирской обл., в 316 км к З. от Новосибирска.

Расположен на Барабинской низм., на р. Омь (приток Иртыша). Ж.-д. станция (Каинск - Барабинский) на ветке от станции Барабинск на Транссибирской магистрали. Основан в 1722г. Численность населения - 53 тыс. чел. Орган законодательной власти - территориальный Совет депутатов, состоящий из 25 депутатов, избираемых сроком на 4 года. Орган исполнительной власти - Администрация города, возглавляемая Главой территориальной администрации, назначаемым Главой областной администрации. Недалеко от совр. К. было основано военное укрепление Каинский пас для защиты Барабинцев от набегов калмыков и киргизов. Возникшая около укрепления слобода перенесена на место нынешнего города в 1722г.; в 1782г. был образован уездный город Тобольского наместничества Каинск; с 1804г. - окружной город Томской губернии. Расположенный на Сибирском тракте, город был оживленным торговым пунктом. Со строительством Транссибирской ж. д., прошедшей в 13 км южнее, значение города заметно упало. В 1935г. переименован в К. Основные отрасли: химическая, электроэнергетическая, машиностроительная. Наиболее крупные предприятия: Барабинская ТЭЦ АО «Новосибирскэнерго», ГУП «Куйбышевский химический з-д», АО «Куйбышевский з-д автозапчастей». В К. имеются: филиал Новосибирского педагогического университета, 4 средних учебных заведения, 3 ПТУ, 13 школ, Дворец культуры, Дворец спорта, краеведческий музей, дом - музей В.В. Куйбышева.

КУЙТУН

Поселок городского типа, адм. центр Куйтунского р-на Иркутской обл.

Численность населения - 11,6 тыс. чел. Основан примерно в 1680г. казаками. Развитие К. связано со строительством в 1730-1745гг. Московского тракта, на котором в 1743г. была образована станция К. В 1914г. К. - волостной центр, в который входило 4 волости: Барлукская, Кимильтейская, Куйтунская, Уянская. В 1790г. через К. проезжал в Илимскую ссылку А.Н. Радищев, в 1881г. - в Якутскую ссылку В.Г. Ко-



Герб Куйбышева

роленко. В 1890г. К. посетил проездом на Сахалин А.П. Чехов. Промышленность К. представлена предприятиями сельского хоз-ва, лесной и перерабатывающей промышленности: АО «Куйтунское», АО «Ахтинское» (мясо, молоко, зерновые культуры), Куйтунский и Кадинский леспромхозы (вывозка древесины, пр-во пиломатериала и шпалы), АО «Прогресс» (молоко, масло, цельномолочная продукция). В К. имеются: 3 общеобразовательные школы, детские художественная и музыкальная школы, Дом культуры, краеведческий музей, библиотеки. Издается газета «Отчий край».

КУКМОР

Поселок городского типа, адм. центр Кукморского р-на Республики Татарстан.

Расположен на С. Республики Татарстан. Ж.-д. станция Горьковской ж.д. Основан в 1602-1603 гг. Численность населения - 17 тыс. чел. Впервые о поселении К. упоминается в Малоизвестной писцовой книге Казанского уезда в 1602-1603 гг. В 1640г. в К. начали действовать медеплавильные з-ды. В 1885г. была построена ф-ка валяной и бурочной обуви братьев Комаровых. В 1914-1917гг. через К. проложена ж.д. Достопримечательности К.: дом С.М. Комарова (1870-е гг.), здание валяной ф-ки «товарищества братьев Родыгиных» (1870-е гг.), деревянное здание канатно-веревочного предприятия Володиных (1880-е гг.), башня системы ученого-конструктора В.Г. Шухова (1853-1939 гг.). Основная отрасль - легкая промышленность. Крупные предприятия: АО «Кукморская швейная ф-ка» (куртки, пальто, полупальто, плащи, спецодежда), ПК «Меховая ф-ка Мелита-Кукмор» (меховая одежда, спецодежда), АО «Кукморский валяльно-войлочный комбинат» (изделия из шерсти: валенки, технический войлок и др.). Также действуют: Кукморский з-д строительных материалов (красный кирпич, жидкое стекло), АО «Кукморский з-д металлопосуды» (продукция из жести), АО «Кукморский маслодельно-молочный комбинат» (молочные продукты), райпищекombинат (кон-

дитерские изделия, консервы, соленья, варенья), комбикормовый з-д. В К. работают: 4 средние школы, школа искусств, детская музыкальная школа, дом школьников, Дом культуры, станция туристов. На татарском и русском языках издается газета «Хезмэт даны» («Трудовая слава»).

КУЛЕБАКИ

Город, адм. центр Кулебакского р-на Нижегородской обл., в 188 км к Ю.-З. от Нижнего Новгорода.

Ж.-д. станция на ветке (29 км) от станции Навашино на линии Муром - Арзамас. Численность населения - 45,7 тыс. чел. Орган законодательной власти - Земское собрание р-на, состоящее из 37 депутатов, избираемых сроком на 4 года. Орган исполнительной власти - Администрация р-на, возглавляемая Главой администрации, избираемым сроком на 4 года. Деревня К. известна с кон. XVII в., в XVIII в. - село. В 1866 г. был построен Кулебакский металлургический з-д (запущена небольшая домна), а в 1877 г. - построена первая мартеновская печь. В 1943 г. в К. был построен второй крупный з-д металлоконструкций, в 1961 г. - з-д радиоузлов (ныне АО «Русич», выпускающее цветные телевизоры), а в 1965 г. - швейная ф-ка. Достопримечательности: памятник деревянного зодчества - Народный дом, построенный как царский павильон Нижегородской Всероссийской торгово-промышленной и художественной выставки 1896 г. В К. представлены предприятия: черной металлургии, металлообработки легкой и пищевой промышленности, наиболее крупные из которых: АО «Кулебакский металлургический з-д» (пр-во стали, сортового проката, ферросплавов), АО



Кулебаки. Памятник деревянного зодчества «Народный дом»



Герб г. Кулебаки

«З-д металлических конструкций» (строительные металлоконструкции), АО «КШО «Сталлес» (пр-во швейных изделий), АО «Кулебакский леспромхоз», АО «Хлебозавод», АО «Гормолзавод». Предприятия К. сотрудничают с фирмами США, Германии, Швеции в области переработки отходов титана в ферротитан. В К. имеются: 9 общеобразовательных школ, музыкальная и художественная школы, СПТУ, Кулебакский металлургический колледж, учебный центр Московского института стали и сплавов, филиал Московского государственного открытого университета, Дворец культуры, музей, библиотека. Издается газета «Кулебакский металлист».

КУЛУНДА

Село, адм. центр Кулундинского р-на Алтайского края.

Численность населения - 27,5 тыс. чел. (включая р-н). Основан в 1919 г. в связи со строительством жд. Кулунда - Славгород. Развитие К. связано с освоением целинных земель. В 1938 г. был образован Кулундинский р-н с центром в селе К. Природно-ландшафтная достопримечательность - дендрарий Западно-Сибирского филиала ВНИАЛМИ. Действуют предприятия: АО «Железобетон» (стеночные материалы, железобетонные перекрытия), АО «Комбикормовый з-д» (комбикорма), АО «Кулундаконсервмолоко» (сухое молоко, масло животного), «Зима» (валяная обувь), «Трико-тажница» (трикотажные изделия). В К. и р-не имеются: 27 общеобразовательных школ, 12 домов культуры, 11 клубов.

КУМЕНЫ

Поселок городского типа, адм. центр Куменского р-на Кировской обл., в 62 км от Кирова.

Численность населения - 5,7 тыс. чел. Основано в 1678 г. как село К. С 1764 г. - центр Куменской волости, а с 1935 г. - районный центр. Действует предприятие АО «Куменское РТП». В К. имеются: СПТУ, средняя школа, Дом культуры, библиотека. Издается газета «Куменские вести».

КУМЕРТАУ

Город, адм. центр Кумертауского р-на Республики Башкортостан, в 257 км к Ю. от Уфы.

Расположен на зап. подножии Юж. Урала. Ж.-д. станция на линии Оренбург - Уфа. Численность населения - 74,2 тыс.чел. Орган законодательной власти - городской Совет депутатов, избираемый сроком на 4 года. Орган исполнительной власти - Администрация города, возглавляемая Главой администрации, назначаемым Президентом Республики. В 1942 г. в верховьях ручьев Бабай и Карагайка было открыто Бабаевское месторождение бурого угля. В 1947 г. был основан п.Кумертау в связи с освоением Бабаевского бурогоугольного месторождения. В 1948 г. началось строительство ж.д. Ишимбай - Ермолаево, в 1950 г. - строительство ТЭЦ, а в 1951 г. был организован комбинат строительных материалов (ныне «З-д железобетонных изделий»). В 1953 г. п.Кумертау был преобразован в город областного подчинения К. В К. в основном представлена угледобывающая промышленность, машиностроение и металлообработка. Наиболее крупные предприятия: АО «Башкируголь», Кумертауское авиационное производственное предприятие (КумАПП), АО «Искра», АО «Кумертауский железобетонный з-д», АО «Нефтехиммаш», АО «Баштекс». Производимая продукция: вертолеты, газовые колонки, плиты, водогрейные котлы, оборудование для агропромышленного комплекса (минипекарни, мельницы), оборудование для предприятий нефтегазодобывающей отрасли, деревообрабатывающие станки. На территории К. разрабатывается Маячное месторождение бурого угля, действует брикетная ф-ка (самая крупная в Российской Федерации), кирпичный з-д,



Герб Кумертау

мебельная ф-ка, хлебокомбинат, ф-ка по пр-ву трикотажных изделий. В К. имеются: 22 общеобразовательные школы, филиал Уфимского авиационного технического университета, представительство Восточного института экономики, гуманитарных наук, управления и права, авиационный техникум, горный колледж, педагогическое и медицинское училища, Республиканский политехнический лицей-интернат, 3 профессиональных лицей, негосударственное образователь-



В окрестностях Кумертау

ное учреждение Кумертауский техникум экономики и права, 2 гимназии, 10 библиотек, 2 музыкальные, художественная и хореографическая школы. Издается газета «Время».

КУНГУР

Город в Пермской обл., в 100 км от Перми.

Расположен в Предуралье, при впадении рек Ирень и Шаква в р.Сылва (басс. Камы). Ж.-д. станция на линии Пермь - Екатеринбург. Численность населения - 76 тыс.чел. Орган законодательной власти - городская Дума, избираемая сроком на 4 года. Орган исполнительной власти - городская Управа, возглавляемая Главой города, избираемым сроком на 4 года. Основан в 1648г. русскими крестьянами на р.Кунгурке. В 1662г. К. был разрушен местным населением - татарами и башкирами. В 1663г. по Указу царя Алексея Михайловича Романова был восстановлен на новом месте и отстроен как крепость. В XVIII в., расположенный на важных транспортных путях, К. стал значительным торговым центром. В К. ежегодно проводились три большие ярмарки: Богоявленская, Пятницкая и Мининская. В 1857г. на р.Сылва англ. инженерами Гаксом и Гулетом был основан судостроительный з-д. В 1905г. через К. прошла ж.д. Пермь - Екатеринбург. В XVIII-XIX вв. по Сибирскому тракту, проходящему через К., гнали в ссылку и на каторгу в Сибирь А.Н.Радищева (1790г.), Н.Г.Чернышевского (1864г.), декабристов, петрашевцев, среди которых были Ф.М. Достоевский и А.Н.Плещеев. К. отнесен к категории архитектурных заповедников. Достопримечательности: Успенская (1756-1761 гг.), Преображенская (1768-1781 гг.), Тихвинская (1758г.) церкви; Свято-Никольский храм (1917г.). На окраине К. на берегу р.Сылва находится неповторимый памятник природы - Кунгурская ледяная пещера (58 гротов и 60 озер, общая длина разведанных гротов - 5,6 км). В Кунгурском р-не добывают нефть, газ, гипс, ангидрид. Основные отрасли: машиностроение, электроэнергетика, топливная промышленность. Наиболее крупные предприятия: АО «Кунгурский машиностроительный з-д» (нефтепромысловое обо-



Кунгур. Городская Управа

рудование), МП «Теплоэнерго» (выработка теплоэнергии), филиал АО «ЛУКОЙЛ-Пермьнефть» (добыча нефти). Действуют предприятия лесной, деревообрабатывающей, легкой и пищевой промышленности: АО «Кунгурский трикотаж», мясокомбинат, хлебокомбинат, молкомбинат, пивзавод, а также з-д художественных изделий (изделия из керамики). Народные промыслы: камнерезное, керамическое и майоликовое искусство, резьба по дереву, художественная финифть. В К. имеются: 17 средних школ, педучилище, лесотехнический и механико-технологический техникумы, автотранспортный и сельскохозяйственный колледжи, художественно-промышленный лицей, музейный комплекс, школа искусств, библиотека. Издается газета «Искра». К. установил международные связи на уровне обмена делегациями по вопросам организации и функционирования органов местного самоуправления с городами Ивайдзуми (Япония) и Хьюстон (штат Техас, США).

КУНЬЯ

Поселок городского типа, адм. центр Кунынского р-на Псковской обл.

Расположен на Ю.-В. области, в 350 км от Москвы. Ж.-д. станция на линии Москва - Рига. Основан в 1901г. Численность населения - 3,8 тыс. чел. Возник в связи со строительством ж.д. В 1927г. был образован Кунынский р-н. Близ К. в с.Кареве родился русский композитор М.П.Мусоргский. Основная отрасль - деревообрабатывающая. Предприятия: ПК «Агропромсервис», АО «Куныагропромстрой», АО «Межлесхоз «Кунынский». В К. имеются: средняя школа, музыкальная школа, Дом культуры, краеведческий музей, музей М.П. Мусоргского. Издается газета «Пламя».



Герб г.Кунгур

КУПИНО

Город, адм. центр Купинского р-на Новосибирской обл., в 581 км к З. от Новосибирска.

Расположен на Кулундинской равнине, к Ю. от оз. Чаны. Ж.-д. станция на линии Татарская - Малиновое Озеро. Чис-

ленность населения - 19,2 тыс. чел. Орган законодательной власти - Совет депутатов, избираемый сроком на 4 года. Орган исполнительной власти - Администрация города, возглавляемая Главой администрации, избираемым из числа депутатов сроком на 4 года. К. было основано в 1886г. переселенцами из Курской губернии как выселок на берегу оз. Моховое. В 1909г. был переименован в с. Купино в честь первого переселенца Степана Купина. С 1936г. - поселок, с 1944г. - город. Природно-ландшафтные достопримечательности: оз. Чаны, соленое оз. Ключи, грязь и вода которого используются в лечебных целях. К. - центр сельскохозяйственного р-на. Основные отрасли: металлообработка и производство строительных материалов, пищевая промышленность. Наиболее крупные предприятия: АО «Механический з-д», АО «Контакт» (ремонт двигателей для сельхозмашин, автобусов, топливных насосов), АО «Мясокомбинат «Купинский» (мясо, субпродукты, пр-во колбасных изделий), АО «Консервщик» (молочные продукты). Также действуют: лесхоз, АО «Купинский элеватор», промкомбинат (пошив спецодежды, ватных одеял, изготовление валяной обуви). В К. имеются: медицинское училище, ПТУ, 4 общеобразовательные школы, детская художественная, спортивная школы и детская школа искусств, Дом культуры, историко-краеведческий музей, 3 библиотеки. Издается газета «Маяк Кулунды».

КУРГАН

Город, адм. центр Курганской обл., в 1973 км к В. от Москвы.

Расположен на З. Ишимской равнины, на левом берегу р. Тобол (басс. Оби). Транспортный узел (ж.-д. линии на Челябинск, Омск, Екатеринбург). Аэропорт. Численность населения - 365,1 тыс. чел. В 1662г. на месте совр. К. тюменский крестьянин Тимофей Неужин основал укрепленное поселение Царево Городище (Царев Курган). В 1738г. было проведено устройство Ишимской линии, укрепление было упразднено, а поселение получило название Курганская Слобода. С 1782г. - уездный город К. К сер. XIX в. - центр торговли продуктами земледелия и скотоводства, ежегодно про-



Герб г.Курган



Курган. Площадь Ленина

водились 4 ярмарки, действовали предприятия по переработке сельскохозяйственного сырья. Экономическому развитию города способствовало проведение Сибирской ж.д. К кон. XIX в. в городе работало около 60 ф-к и з-дов, были развиты огородничество и табаководство. В 1905г. в К. заработал один из первых в России з-дов водяных турбин. В годы Великой Отечественной войны в К. были эвакуированы промышленные предприятия и население зап. р-нов страны; промышленность работала на оборону. С 1943г. К. является центром Курганской обл. В XIX в. К. - место ссылки, так здесь ее отбывали декабристы Н.В.Басаргин, Ф.М. Башмаков, А.Ф.Брагген, В.К.Кюхельбеккер, В. Н.Лихарев, Н.И.Лорер, М.М.Нарышкин, М.А.Назимов, И.С. Повало-Швейковский, А.Е. Розен, П.Н. Свистунов, И.А. Фохт, Д.А.Щепин-Ростовский; писатели-народники Н.Е.Каронин-Петропавловский, П.Ф. Якубович. В К. родились советский государственный деятель Л.Б.Красин, поэт С.А. Васильев. Достопримечательности: памятники - Л.Б. Красину, Н. Аргентовской (подпольщица времен Гражданской войны), герою Гражданской войны Д.Е. Пичугину, курганским комиссарам; мемориальный комплекс воинам-курганцам, погибшим в годы Великой Отечественной войны. Основная отрасль промышленности К. - машиностроение, представленное: ПО «Кургансельмаш», «Курганармхиммаш», «Курганприбор», АО «Корвет», машиностроительным, колесных тягачей, автобусным, химического машиностроения, деревообрабатывающих станков, приборостроительным з-дами. Также действуют предприятия химической, легкой, пищевой промышленности, наиболее крупные из которых: з-д медицинских препаратов; трикотажная, швейная, обувная ф-ки; мясоконсервный комбинат, птицекомбинат, маслодельный з-д. В К. имеются: машиностроительный, педагогический, сельскохозяйственный институты; Научный центр восстановительной травматологии и ортопедии, Республиканский центр клапанной гастроэнтерологии; драматический театр, театр кукол; филармония; музеи - краеведческий, поэта С.А. Васильева, дом-музей декабристов.

КУРГАНИНСК

Город, адм. центр Курганинского р-на Краснодарского края, в 248 км к В. от Краснодара.



Курган. Дом Дунаева

Расположен в Предкавказье, на правом берегу р. Лаба (приток Кубани). Ж.-д. станция (Курганная) на линии Армавир - Туапсе. Аэропорт. Численность населения - 42 тыс. чел. Был основан как станция Курганная, входившая в состав Лабинского отдела Кубанской обл. С 1961 г. - город К. Основная отрасль промышленности - пищевая (сахарный, консервный, молочный з-ды). Также действуют з-ды: пеньковый и арболитовых изделий.

КУРИЛЬСК

Город, адм. центр Курильского р-на Сахалинской обл.

Расположен на о. Итуруп (Курильские острова), на берегу Охотского моря. Морской порт. Численность населения - 2,3 тыс. чел. Орган законодательной власти - районный Совет депутатов, избираемый сроком на 4 года. Орган исполнительной власти - Администрация муниципального образования «Курильский р-н», возглавляемая Главой администрации, назначаемым Советом депутатов. Возник на месте поселения коренных жителей айну во 2-ом тыс. до н. э. В кон. XVIII в. - поселение русских землепроходцев. В 1800 г. был занят японским гарнизоном. В 1855 г. остров отошел к Японии по Симодскому договору. С 1945 г. - в составе России. До 1947 г. назывался Сяна. С 1947 г. - город К. Основная отрасль - рыбодобывающая и перерабатывающая промышленность. В городе и р-не действуют предприятия: АО «Курильский рыбац» (добыча рыбы), АО «Рейдово» (переработка рыбы), МП «Рыбовод» (воспроизводство лососевых пород рыб). Также действует предприятие АО «Гидрострой». В К. и р-не имеются: 4 общеобразовательные школы, детская школа искусств, краеведческий музей, 4 дома культуры, 5 библиотек. Издается газета «Красный маяк».

КУРКИНО

Поселок городского типа, адм. центр Куркинского р-на Тульской обл.

Основан в 1676 г. Численность населения - 6,5 тыс. чел. На территории р-на находится исторический памятник - Куликово Поле, памятник архитектуры - Храм Иоанна Богослова (1845 г.). К. - центр сельскохозяйственного р-на. Действуют предприятия: маслодельный з-д, мехпекарня, спир-

товой з-д «Самарский» (филиал АО «Туласпирт»). В К. имеются: 2 общеобразовательные школы, школа искусств, Дом школьника, Дом культуры, 2 библиотеки. Издается газета «Вперед».

КУРСК

Город, адм. центр Курской обл.

Расположен на Средне-Русской возв., на берегах р. Сейм и ее притока р. Тускарь. Узел ж.-д. линий Москва - Харьков, Киев - Воронеж. Численность населения - 440,2 тыс. чел. Орган законодательной власти - городское Собрание, избираемое сроком на 2 года. Орган исполнительной власти - Администрация города, возглавляемая Мэром, избираемым сроком на 2 года. Как город Киевской Руси существовал, вероятно, с конца Х в., когда Северская земля граничила со степями, в которых кочевали тюркские племена, давшие название рекам, при слиянии которых расположено славянское городище роменской культуры Кур, означающее «поселение», и Тускарь - «разбить лагерь». К. впервые упоминается в Житии Феодосия Печерского, когда Днепровское левобережье перешло во власть Ярослава Мудрого; первое летописное упоминание относится к 1095 г. В 1185 г. курский князь Всеволод участвовал в походе на половцев, известном по «Слову о полку Игореве». С кон. 1360 г. до кон. XV в. К. - в составе Великого кн-ва Литовского. В XVI - XVII вв. К. - город Московского гос-ва на границах с Речью Посполитой и Диким полем. В 1596 г. на старом городище возведена новая крепость, отражавшая нападения польско-литовских отрядов, крымских и ногайских татар. В 1708 г. К. был приписан к Киевской губ., в 1727 г. - к Белгородской губ., в 1779 г. стал главным городом Курского наместничества, в 1797 г. - губернским городом Курской губернии. Главным событием города стал ежегодный крестный ход из Знаменского монастыря в Коренную пустынь; рядом с ней возникла Коренная ярмарка, одна из крупнейших в стране (в 1878 г. переведена в К.). С конца 1860-х К. - крупная узловая ж.-д. станция. Достопримечательности: Сергиево-Казанский собор, собор Знаменского монастыря, Троицкая церковь, мемориальные комплексы «Курская дуга», откры-



Герб Курска



Курск. Знаменский кафедральный собор

тый к 55-ти летию Курской битвы, «Памяти павших в Великой Отечественной войне 1941 - 1945 годов» с обелиском Славы и Вечным огнем. Ведущие отрасли промышленности: машиностроение, электроэнергетика, нефтехимическая. Также действуют предприятия лесной, деревообрабатывающей, целлюлозно-бумажной, фармацевтической, легкой и пищевой промышленности. Наиболее крупные предприятия: АО «Двадцатый подшипниковый завод», АО «Счетмаш», АО «Ай-Си-Эн Лексредства», АО «Корпорация «ГРИНН». Выпускаемая продукция: ленты конвейерные, подшипники качения, рукава, аккумуляторы, металлорежущие станки, генераторы переменного тока, электроэнергия, сборные же-




Курский областной драмтеатр им. А.С.Пушкина

лезобетонные конструкции и детали, контрольно-кассовые аппараты, радиоприемные устройства, стиральные машины, электроутюги, пиломатериалы, ковры, ткани и др. В городе имеются: 3 научно-исследовательских учреждения, Курский государственный медицинский университет, Курский государственный педагогический университет, Курский государственный технический университет, Курская государственная сельскохозяйственная академия, 66 общеобразовательных школ, электро-механический техникум, монтажный техникум, техникум железнодорожного транспорта, торгово-экономический и фармацевтический колледжи, 15 профтехучилищ, 2 театра, 3 музея, 2 картинные галереи, 2 художественные школы, 3 дворца культуры, Дворец пионеров, центр детского творчества, филармония, выставочный зал Союза художников. Издаются 2 газеты.

КУРТАМЫШ

Город, адм. центр Куртамышского р-на Курганской обл., в 90 км к Ю.-З. от Кургана.

Расположен в Зауралье, на р.Куртамыш (приток Тобола). Ближайшая ж.-д. станция (Юргамыш на линии Челябинск - Курган) находится в 52 км от города. Аэропорт. Численность населения - 18,9 тыс. чел. Первое упоминание о К. относится к 1745г. Статус города получил в 1956г. Промышленность К. представлена: ремонтно-механическим,



Курск. Сергиево-Казанский кафедральный собор

сыродельным, кирпичным з-дами, мебельной и швейной ф-кой, леспромпхозом.

КУРЧАТОВ

Город, адм. центр Курчатовского р-на Курской обл., в 47 км к З. от Курска.

Расположен на зап. окраине Среднерусской возв., на р. Сейм. Ближайшая ж.-д. станция - Лукашевка на линии Воронеж - Киев. Численность населения - 45 тыс. чел. Был основан в связи со строительством Курской АЭС. Назван в честь физика И.В. Курчатова. Статус города получил в 1983 г. Основная отрасль промышленности в К. - атомная энергетика. Наиболее крупное предприятие: АО «Атомреммаш» (стройматериалы).



Герб Куртамыша

КУСА

Город, адм. центр Кусинского р-на Челябинской обл., в 244 км к З. от Челябинска.

Расположен на зап. склоне Юж. Урала на р.Куса, близ впадения в нее р.Ай (приток р. Уфа). Ж.-д. станция на линии Нязепетровск - Бердяш. Численность населения - 22,8 тыс. чел. Был основан в 1778 г. в связи со строительством чугуноплавильного з-да, производившего чугунное литье и чугунные снаряды. Позже зародилось художественное литье. Статус города получил 1943 г. Промышленность К. представлена з-дами: машиностроительным (топки, экономайзеры, дробилки, насосы) и точных технических камней (часовые и приборные камни). В К. действует музей художественного литья.

КУТУЛИК


Поселок городского типа, адм. центр Аларского р-на Усть-Ордынского Бурятского а.о.

Расположен в юж. части Иркутской обл., в предгорье вост. Саян, на автомобильной магистрали Владивосток - Москва и является ж.-д. станцией Транссибирской магистрали. Численность населения - 5,5 тыс. чел. Основан в 1766 г. как почтовая станция на Московском тракте, основную часть населения которой составляли выходцы из Илимского края. Основная отрасль - сельское хоз-во. В К. действует маслозавод «Кутуликский». В р-не имеются: 16 средних школ, детская музыкальная школа, районный и 19 сельских домов культуры, 32 библиотеки. Издается газета «Аларь».

КУШВА

Город в Свердловской обл., в 96 км к С. от Екатеринбурга.

Расположен на вост. склоне Среднего Урала, на р.Кушва. Узел ж.-д. линий на Екатеринбург, Пермь, Серов. Основан в 1735 г. Численность населения - 57 тыс. чел. Орган законодательной власти - городская Дума, избираемая сроком на 4 года. Орган исполнительной власти - Администрация города, возглавляемая Главой администрации, избираемым



Герб Кушвы



Кушва. Памятник «Европа-Азия»

сроком на 4 года. Возник в связи с освоением месторождения магнитного железняка на горе Благодать и строительством чугуноплавильного з-да (действовал с 1739г.). С 1801г. К.-центр Гороблагодатского горного округа. В 1878г. через К. прошла ж.д. Екатеринбург - Нижний Тагил - Чусовая, в 1905 - 1906 гг. - от станции Гороблагодатская до Надеждинска. С 1925г. - город. Достопримечательности: памятник на границе Европы и Азии. Основные отрасли: черная металлургия, машиностроение и металлообработка, электро-техническая промышленность. Крупные предприятия: АО «Гороблагодатское рудоуправление», АО «Кушвинский з-д прокатных валков», АО «Кушвинский з-д транспортного оборудования», АО «Баранчинский электромеханический з-д», АО «Свердловский электромеханический з-д». Выпускаемая продукция: агломерат, прокатные валки, стрелочные переводы, путерихтовочные машины, электродвигатели, генераторы, трансформаторные подстанции, ячейки автоматики, телемеханики и связи. Действуют также предприятия: АО «Керамзитовый з-д», Гороблагодатский леспромхоз, АО «Кушвинский молокозавод». В К. имеются: техникум, 2 ПТУ, 20 общеобразовательных школ, Дом творчества детей и юношества, 3 детские музыкальные школы, художественная школа, школы искусств, Центр культуры и досуга, общественная детская филармония, 9 библиотек, 7 досуговых уч-

реждений. Издаются газеты «Кушвинский рабочий», «Вестник Кушвы».

КШЕНСКИЙ

Поселок городского типа, адм. центр Советского р-на Курской обл., в 126 км к В. от Курска.

Расположен на Тимско-Щигровской гряде Среднерусской возвышенности, на р.Кшень. Численность населения - 7,8 тыс. чел. К. был основан в 1894г. как станция на Курско-Воронежской ж.д. В 1928г. поселок К. стал районным центром Советского р-на. В 1934г. были построены элеватор и электростанция. В 1942-1943г. К. был оккупирован немецко-фашистскими войсками. В 1951г. в К. был построен сахарный з-д, а в 1953-1984гг.- кирпичный и асфальтовый з-ды, маслозавод, мясоптицефабрика и др. В К. в основном представлены предприятия по переработке сельскохозяйственной продукции, наиболее крупные из которых: АО «Кшенский сахзавод» (сахар, патока, гашеная известь), АО «Кшень-янтармол» (цельномолочная продукция), АО «Кшеньмясо». Народные промыслы: резьба по дереву, лозоплетение, ковроткачество, гончарное дело. В К. имеются: 2 средние школы, среднее профтехучилище, педагогическое училище, Дом культуры, библиотека. Издается газета «Нива».

КЫЗЫЛ

Город, столица Республики Тыва, в 4668 км к В. от Москвы.

Расположен в вост. части Тувинской котловины, у слияния рек Большой Енисей и Малый Енисей. Конечный пункт Усинского тракта, связывающего К. с Абаканом. Ближайшая ж.-д. станция (Абакан на линии Абаза - Красноярск) - в 415 км к С.-З. от города. Аэропорт. Численность населения - 90,3 тыс. чел. Был основан в 1914г. как Белоцарск. В 1918-1926гг. носил название Хем-Белдыр, позднее - К. В 1921-1944гг. являлся столицей Тувинской Народной Республики, до 1961г. - Тувинской АО РСФСР, до 1991г. - Тувинской АССР. До 1944г. промышленность К. была представлена только мелкими предприятиями. Достопримечательности: трехгранный обелиск, на котором на тувинском, русском и английском языках высечены слова «Центр Азии», памятник воинам-землякам, погибшим во время Великой Отечес-



Герб г.Кызыл

твенной войны; на правом берегу Улуг-Хема - древние наскальные надписи и рисунки, природно-ландшафтные памятники. Основные предприятия совр. К.: АО «З-д «Автоспецоборудование», механический, лесопильный, пивоваренный, молочный з-ды; строительных деталей, швейный комбинат; мебельная ф-ка. В К. действуют: педагогический институт, филиалы красноярских аграрного и политехнического института; Тувинский НИИ языка, истории языка и литературы; филиал Сибирского отделения РАН; музыкально-драматический театр, филармония. Также имеется краеведческий музей им. Шестидесяти богатырей.

КЫШТЫМ

Город в Челябинской обл., в 90 км к С.-З. от Челябинска.

Расположен на вост. склоне Среднего Урала, среди многочисленных озер, соединенных между собой протоками, вблизи истоков р. Теча (басс. Оби). Ж.-д. станция на линии Екатеринбург - Челябинск. Основан в 1757г. Численность населения - 52,1 тыс. чел. Орган законодательной власти - городское Собрание, состоящее из 11 депутатов, избираемых сроком на 4 года. Орган исполнительной власти - Администрация города, возглавляемая Главой города, избираемым сроком на 4 года. Возник в связи со строительством Верхне- и Нижнекыштымских чугунолитейного и железодобывающего з-дов. Позднее Кыштымский заводской поселок стал центром одного из богатейших горных округов. В нач. XXв. на базе Нижнекыштымского з-да был оборудован медеэлектролитный з-д. Верхнекыштымский стал медеплавильным, а позднее - машиностроительным. Город - с 1934г. Достопримечательности: усадьба заводчиков Демидовых «Белый дом» (памятник федерального значения), оз. Увильды - «голубая жемчужина Урала» (бессточное озеро тектонического происхождения). Основные отрасли: цветная металлургия, машиностроение, приборостроение, горнодобывающая, пр-во стройматериалов. Крупные предприятия: АО «Кыштымский медеэлектролитный з-д» (катодная медь), АО «Кыштымский машиностроительный з-д» (горно-шахтное оборудование), АО «Кыштымский радиозавод» (радиопередающая аппаратура), АО «Кыштымский горнообогатительный комбинат» (особо чистый кварц), АО «Огнеупорный з-д» (огнеупорные изделия), АО «Уралграфит» (графит кристаллический), АО «Ксанта» (стройфаянс, песок), АО «З-д абразивных материалов». В К. имеются: филиал Южно-Уральского университета, радиотехнический техникум, медицинское училище, лицей, 13 общеобразовательных школ, детская школа искусств, кукольный театр, Дом детского творчества, Центр технического творчества, крае-

ведческий музей, 2 дворца культуры, 7 библиотек. Издаётся газета «Кыштымский рабочий».

КЯХТА

Город, адм. центр Кяхтинского р-на Республики Бурятия, у границы с Монголией, в 235 км к Ю. от Улан-Удэ.

Расположен в Забайкалье, на Селенгинском Среднегорье, в 35 км к В. от ж.-д. станции Наушки на линии Улан-Удэ - Улан-Батор. Численность населения - 18,7 тыс. чел. Орган законодательной власти - Комитет общественного самоуправления, избираемый сроком на 4 года. Орган исполнительной власти - городская Администрация, возглавляемая Главой администрации, назначаемым Главой районного самоуправления. Город образован в 1934г. в результате объединения г. Троицкосавск и торговой слободы Кяхта. В 1727г. граф Савва Лукич Владиславич-Рагузинский заключил с Китаем Буринский договор, определивший юж. границу России с Китаем. Началось строительство Новотроицкой крепости. За ее стенами, западнее Селенгинской дороги, возник г. Троицкосавск, названный от сочетания наименования крепости (Троицкая) с именем дипломата. В 1823-1851гг. Троицкосавск был заштатным городом, с 1851г. - окружным городом, с 1901г. - уездным. В 1727г. после подписания Кяхтинского договора об условиях торговли России и Китая заложен торговый форпост на берегу р. Кяхта южнее Троицкой крепости, где проходил самый короткий путь в Пекин. Форпост был назван по р. Кяхта. С 1743г. Кяхтинский форпост стал торговой слободой (в Китай вывозили меха, сукно, кожи, листовое железо, из Китая - ремень, шелк, бархат). С кон. XVIIIв. здесь проходил «чайный путь». В 1861г. Кяхта-Троицкосавск официально включен в Список городов Российских. В XIXв. - крупный культурный центр Сибири. После открытия пути в Китай через Суэцкий канал (1869г.) и постройки Китайско-Восточной ж.д. К. потеряла значение главного пункта торговли с Китаем и стала центром русской торговли с Монголией. В 1915г. в К. было подписано русско-китайско-монгольское соглашение (Кяхтинское) об автономии Внешней Монголии. Достопримечательности: Троицкий собор (1812-1817гг.), Воскресенская церковь (1838г.), Успенская церковь (1857г.), дом Курбатова (1820г.), дом купца А.М. Лушников (сер. XIXв.). В К. действуют: АО «Кяхтинская прядильно-трикотажная ф-ка» (хлопчатобумажная пряжа, трикотаж), АО «Кударинский маслозавод» (масло животное, сыр), пивзавод (пиво и безалкогольные напитки). В К. имеются: филиал технического университета, 4 общеобразовательные школы, ПТУ, медицинское училище, 2 дома культуры, краеведческий музей им. В. А. Обручева.

Л

ЛАБИНСК

Город, адм. центр Лабинского р-на Краснодарского края, в 281 км к В. от Краснодара.

Расположен в Предкавказье, на р.Лаба (приток Кубани), при выходе ее из предгорий на равнину. Ж.-д. станция (Лабинская) на ветке Курганная - Шедок от линии Армавир - Туапсе. Численность населения - 104,1 тыс. чел. (включая р-н). Орган законодательной власти - городской Совет депутатов, избираемый сроком на 4 года. Орган исполнительной власти - Администрация города, возглавляемая Главой администрации, избираемый сроком на 4 года. Основан в 1840г. как крепость на берегу р.Лабы. В 1841г. за пределами крепости возникло небольшое казачье поселение - станица Лабинская, первыми поселенцами которой были донские казаки, охранявшие Казанскую линию. Позже в станице стали селиться крестьяне из разных губерний России. В кон. XIX - нач.

XX вв. поселение, имея выгодное географическое положение, являлось торговым центром юго-вост. части Кубанской обл. В 1942-1943 гг. Л. был оккупирован немецко-фашистскими войсками. С 1947г. - город районного подчинения. Достопримечательности р-на: палеолитические стоянки, селища, городища, грунтовые и курганные могильники, скифские каменные изваяния, аланский г. Куньша (в с. Горном). Л. - центр сельскохозяйственного р-на, в котором действуют предприятия перерабатывающей и пищевой промышленности: АО «Сахарный з-д «Лабинский», АО «Мясокомбинат «Лабинский», АО «Сыродел», АО «Лабинский элеватор», АО «Консервный з-д «Лабинский» (мясные, овощные, фруктовые консервы), АО «ГПК «Лабинский» (пшеничная мука, растительное масло, винно-водочная продукция, минеральная вода, пиво). Также действует АО «Химик» (краски, эмали, олифа, тосол, электролит, лак, шпатлевка), АО «Швейная ф-ка». В городе и р-не имеются: 4 филиала и учебных центра ВУЗов Краснодарского края, 2 ПТУ, медучилище, колледж молочной промышленности, 32 общеобразовательные школы, школа-лицей, школа-гимназия, музыкальная и спортивные школы, 2 дворца культуры, городской музей истории и краеведения, 25 библиотек.



Герб Лабинска

ЛАБЫТНАНГИ

Город в Ямало-Ненецком а. о., в 20 км от Салехарда.

Расположен на вост. склонах Полярного Урала, за Сев. полярным кругом. Пристань на левом берегу Оби. Конечная ж.-д. станция на ветке от Сейды на линии Микунь - Воркута. Численность населения - 33 тыс. чел. Орган законодательной власти - городская Дума, избираемая сроком на 4 года. Орган исполнительной власти - Администрация муниципального образования, возглавляемая Главой муниципального образования, избираемый сроком на 4 года.

**Герб г.Лабытнанги**

Известен с XIX в. как ненецкое стойбище Лапыт-Нангк (с языка ханты - «семь лиственниц»). В 1948 г. Л. стал ж.д. станцией, с 1953 г. - поселок городского типа, с 1975 г. Л. - базовый город в освоении крупнейших газовых месторождений. Благодаря удачной транспортной схеме «ж.д. - речной порт», город стал перевалочной базой, через которую проходят грузы на нужды крупнейших газоконденсатных месторождений, предприятий, населения. Крупные предприятия: АО «Ямалнефтегазжелезобетон» (конструкции из бетона, сборный железобетон, товарный бетон), АО «З-д нерудных материалов» (высококачественный щебень), АО «Ямалгеофизика», АО «Ямалтрансстрой», АО «Полярно-Уральское горно-геологическое предприятие», АО «Сев-строймеханизация». В Л. имеются: ПТУ, 2 музыкальные школы, детская школа искусств, музей, Дом культуры, библиотека. Издается газета «Вестник Заполярья».

ЛАГАНЬ

Город, адм. центр Лаганского р-на Республики Калмыкия, в 310 км к Ю.-В. от Элисты.

Расположен на Прикаспийской низм., в 9 км от Каспийского моря, в 42 км от ж.-д. станции Улан-Холл на линии Астрахань - Гудермес. Численность населения - 15,7 тыс. чел. Орган законодательной власти - Собрание депутатов, избираемое сроком на 4 года. Орган исполнительной власти - городская Администрация, возглавляемая Главой города. Поселение Л. известно с 1871 г. В 1935 г. был создан Лаганский улус. С 1944 г. был переименован в п. Каспийский, с 1963 г. - г. Каспийский, с 1990 г. - Л. Достопримечательности: Мемориал погибшим в годы Великой Отечественной войны, ротонда Будды. Основные отрасли: нефтедобывающая, машиностроение, пр-во стройматериалов, перерабатывающая промышленность. Наиболее крупные предприятия: ГУП «Калмнефть», ГУП «Уланхолнефть», АО «Каспийский машиностроительный з-д» (металлоизделия, спецавтомобили), Каспийский кирпичный з-д, ГУП «Каспийский рыбный з-д» (рыба и рыбопродукты), мясоконсервный комбинат «Каспийский» (консервы, сухие животные корма). Также действует предприятия: АО «Лаганская швейная ф-ка» (швей-

ные изделия). В Л. имеются: ПТУ, 4 общеобразовательные школы, музыкальная и художественная школы, краеведческий музей, Дом культуры, 6 библиотек. Издается газета «Приморские известия».

ЛАДУШКИН

Город в Калининградской обл., в 28 км к Ю.-З. от Калининграда.

Расположен рядом с Калининградским заливом Балтийского моря. Ж.-д. станция на линии Калининград - Мамоново. Численность населения - 3,1 тыс. чел. Возник в 1314 г. как г. Людвигсорт, входивший в состав Германии до 1945 г. (Вост. Пруссия), позже - в составе России. Переименован в 1946 г. в честь Героя Советского Союза И.М.Ладушника, погибшего в 1945 г. Промышленность Л. представлена маслозаводом и зверосовхозом.

ЛАИШЕВО

Поселок городского типа, адм. центр Лаишевского р-на Республики Татарстан.

Расположен на р.Кама, в устье Куйбышевского водохранилища. Основан в 1557 г. Численность населения - 9,3 тыс. чел. Основан как город-крепость Л. для защиты Московского гос-ва от набегов нагайских племен. Через Л. проходил почтовый Оренбургский тракт, связывавший Россию со Средней Азией, Казахстаном, Закавказьем. В 1557-1926 гг. - город. С 1775 г. - центр Лаишевского уезда Казанской губернии. В 1927 г. был преобразован в село Л., адм. центр Лаишевского р-на, в 1949 г. был преобразован в поселок городского типа. Достопримечательности: Софийский собор (1880 г.), архитектурный комплекс женского монастыря (1888-1912 гг.), В Л. действуют: лесхоз (пиломатериалы), швейная ф-ка (спецодежда, постельное белье), типография (бланки, печатная продукция), рыбозавод (рыбная продукция). Также действуют: АО «Агрохимсервис», АО «Сельхозтехника». В Л. имеются: сельскохозяйственный техникум, профессиональное училище, Дом культуры, 2 библиотеки. Издается газета «Камская новь». Народные промыслы: резьба по дереву, лозоплетение, кружевоплетение.

ЛАКИНСК

Город во Владимирской обл., в 32 км к Ю.-З. от Владимира.

Расположен на левобережье р. Клязьма. Ж.-д. станция (Ун-дол) на линии Москва - Нижний Новгород. Численность населения - 18,3 тыс. чел. Орган законодательной власти - городской Совет народных депутатов, избираемых сроком на 4 года. Орган исполнительной власти - Администрация города, возглавляемая Главой города, избираемым сроком на 4 года. Образован в 1969 г. из п. Лакинский, назван в честь революционера М.И.Лакина. Достопримечательности: Казанская церковь (1663 г.), «Суворовская роща» - усадьба Суворовых, в которой в 1784-1786 гг. жил А.В.Суворов. Основная отрасль промышленности - текстильная. Наиболее крупное предприятие - МУП «Лакинская мануфак-



Герб г.Лангепас

тура». Выпускаемая продукция: суровые хлопчатобумажные ткани, пряжа. Также действуют предприятия пищевой промышленности: Лакинское АО «Молоко» (все виды молочной продукции), Лакинское производственное предприятие «Владоблпотребсоюз» (квас, пиво, газированная вода). В Л. имеются: 3 общеобразовательные школы, ПТУ, Дом культуры.

ЛАНГЕПАС

Город в Ханты-Мансийском а.о., в 545 км к В. от Ханты-Мансийска.

Расположен в пределах Среднеобской низм., на правом берегу р.Обь. Ж.-д. станция на линии Сургут - Нижневартовск. Численность населения - 42 тыс. чел. Орган законодательной власти - городская Дума, избираемая сроком на 4 года. Орган исполнительной власти - Администрация города, возглавляемая Главой администрации, избираемым сроком на 4 года. Основан в 1981г. как вахтовый поселок Л. (в переводе с хантыйского - «Беличье угодье») в связи с открытием в Среднем Приобье месторождений нефти и газа. С 1985г. - город. Основные отрасли промышленности - нефтегазодобывающая и газоперерабатывающая. Ведутся разработки Урьевского, Кичимского, Ласьганского, Поточного месторождений. Крупное предприятие - АО «Локосовский газоперерабатывающий з-д». Также действует молочный з-д. В Л. имеются: Лангепасский филиал Уральской академии государственной службы, филиал Сургутского государственного университета, филиал Тюменского нефтегазового университета, нефтяной техникум, профессиональный лицей, 6 средних и 2 начальные школы, Центр детского и юношеского творчества, художественная и музыкальная школы, музей этнографии народов Севера, картинная галерея, Центр национальных культур, досуга и творчества, Центр молодежи. Издается газета «Звезда Лангепаса».

ЛАХДЕНПОХЬЯ

Город, адм. центр Лахденпохского р-на Республики Карелия, в 331 км к В. от Петрозаводска.

Расположен на сев.-зап. побережье Ладожского оз. (при-

стань), в 3 км от ж.-д. станции Якима на линии Санкт-Петербург - Петрозаводск. Численность населения - 11 тыс. чел. Орган законодательной власти - районный Совет местного самоуправления, состоящий из 20 депутатов, избираемых сроком на 4 года. Орган исполнительной власти - Администрация р-на, возглавляемая Главой местного самоуправления, избираемым сроком на 4 года. В 1918-1940гг. Л. находился в составе Финляндии, до 1924 г. назывался п.Сиеклахти (входил в состав п. Якима), который в 1924г. в связи со строительством фанерного з-да, был выделен в самостоятельный поселок под названием Л. С 1940г. Л. - в составе Карело-Финской ССР. Во время Великой Отечественной войны в 1941-1944гг. Л. был оккупирован немецко-фашистскими войсками, оборудование фанерного з-да было демонтировано и вывезено в уральский г.Тавда. В 1945г. Л. получил статус города. В 1956-1991гг. Л. - в составе Карельской АССР. Основные отрасли: лесозаготовительная и лесоперерабатывающая. Наиболее крупные предприятия: АО «Лахденпохский фанерный комбинат», АО «Норд Интер Хаус», АО «Комплексный леспромхоз», АО «Защиталес». Выпускаемая продукция: фанера, пиломатериалы. В р-не имеются: профессионально-техническое училище, 10 средних школ, Дом культуры, детские музыкальная и художественная школы. Издается газета «Призыв». Л. имеет 4 города-побратима: Уукуниemi, Парикала, Саари, Раутъярви (Финляндия). Л. сотрудничает со шведскими общественными организациями городов Скара и Гадеде в области здравоохранения.

ЛЕБЕДЯНЬ

Город, адм. центр Лебедянского р-на Липецкой обл., в 62 км к С.-З. от Липецка.

Расположен в пределах Среднерусской возв., по берегам р.Дон. Ж.-д. станция на линии Елец - Москва. Численность населения - 22,2 тыс.чел. Орган законодательной власти - районный Совет депутатов. Орган исполнительной власти - Администрация р-на, возглавляемая Главой администрации. Основателем Л. считается боярин Никита Романович Захарьин-Юрьев - родной дядя царя Михаила Федоровича, а первое письменное упоминание о Лебедянской крепости отно-



Герб г.Лебедянь



Лебедянь со стороны Дона

сится к 1613г. В 1615г. Л. стала городом. Лебедянская земля стала местом строительства первых русских военных и торговых судов до и во время царствования Петра I. С 1779г. Л. - уездный город Тамбовской губернии. В 1823г. в Л. было создано первое в России «Скаковое общество». В 1892г. была построена ж.д., связавшая Л. с Москвой. Наиболее крупные предприятия: АО «ЛеМАЗ» (насосы для добычи нефти), АО «Инструментальный з-д» (зооветинструменты), АО «ЭКЗ «Лебедянский» (детское питание), АО «Строймаш» (строительно-отделочные машины), АО «Молзавод», АО «Хлебокомбинат», ОГУП «Птицефабрика «Лебедянская». В Л. имеются: сельскохозяйственный и торгово-экономический техникумы, педагогический колледж, ПТУ, Дом культуры, Дом ремесел, краеведческий музей. Издается газета «Лебедянские вести».

ЛЕБЯЖЬЕ

Поселок городского типа, адм. центр Лебяжьевского р-на Курганской обл.

Численность населения - 8 тыс. чел. Образован как станция Лебяжье-Сибирская (Лебяжье-2) на Великой Сибирской ж.д. в 1894г. В 1924г. Лебяжье-2 стало районным центром. В 1945г. Л. стало поселком. В районе преобладает сельскохозяйственное пр-во. Наиболее крупные предприятия: АО «Лебяжьевский сырзавод», АО «Комбикорм». Имеются 3 школы, Дом культуры, музей, детская спортивная школа.

ЛЕВ ТОЛСТОЙ

Поселок городского типа, адм. центр Лев Толстовского р-на Липецкой обл.

Численность населения - 10 тыс. чел. Возник в 1890г. как поселок при станции Астапово на ветке от ж.д. Рязань - Воронеж. Позднее став узловой, станция Астапово приобрела большое значение, рос и поселок при ней. В 1918г. станция и поселок. получили название Лев Толстой, т.к. именно здесь прошли последние дни жизни Л.Н. Толстого. Комната начальника станции, в которой умер Толстой, была превращена в мемориальный музей. С 1927г. поселок Л.Т. - в составе Рязанской губернии, с 1928г. - в составе Центрально-Черноземной обл. В Л.Т. действуют предприятия: з-д стеновых материалов (силикатный кирпич), АО «Агро-транс» (перевозка грузов), АО «Агросервис», АО «Агро-промхимия», АО «Лев Толстой-молоко», АО «Хлебопри-

емное предприятие», пищекомбинат (хлебобулочные, колбасные изделия, безалкогольные напитки). В поселке имеются: профессиональное училище, 2 средние школы, музыкальная школа, филиал музея им. Л.Н. Толстого, картинная галерея, Дом школьника, 2 дома культуры. Издается газета «Народное слово».

ЛЕЖНЕВО

Поселок городского типа, адм. центр Лежневского р-на Ивановской обл.

Численность населения - 8,5 тыс. чел. Основан в 1588г. С 1932 по 1963 гг. и с 1985г. - адм. центр Лежневского р-на. Достопримечательность - колокольня, построенная в честь победы в войне 1812г. (1823г.). В Л. представлены легкая и перерабатывающая промышленность. Действуют предприятия: АО «Лежневская мануфактура» (суровая хлопчатобумажная ткань), АО «Лежневский молочный з-д» (цельномолочная продукция), АО «Промкомбинат» (пиломатериалы, мебель). Издается газета «Сельские вести».

ЛЕНИНОГОРСК

Город, адм. центр Лениногорского р-на Республики Татарстан, в 322 км к Ю.-В. от Казани.

Расположен на склонах Бугульминско-Белебеевской возв. Ж.-д. станция (Письмянка) на линии Акбаш - Набережные Челны. Численность населения - 92 тыс. чел. (включая р-н). Орган законодательной власти - Совет депутатов, избираемый сроком на 5 лет. Орган исполнительной власти - Администрация р-на, возглавляемая Главой администрации, назначаемым президентом. Возник в 1948г. как рабочий поселок на месте с. Новая Письмянка в связи с открытием и разработкой Ромашкинского месторождения нефти. С 1955г. - город Л. Совр. Л. - центр добычи нефти и газа. Наиболее крупные предприятия: НГДУ «Лениногорскнефть» (сырая нефть, бензин), НГДУ «Татнефтебитум» (битумная нефть, высоковязкая нефть), АО «Татнефть». Также представлены предприятия машино- и приборостроения. Действуют: АО «Лениногорский «ГСМР» (капитальный ремонт строительных машин и механизмов для нефтегазодобыва-



Герб Лениногорска



Лениногорск. Зона отдыха


ющей промышленности), з-д «ЛОЗНА» (приборы средств автоматизации, нефтепромысловое оборудование для нефтегазодобывающей промышленности), АО «З-д железобетонных изделий» (сборный железобетон, бетон товарный), Лениногорский опытно-экспериментальный з-д «Нефтеавтоматика». В Л. имеются: филиалы Елабужского педагогического и Казанского технического университетов, педагогическое училище, нефтяной техникум, 3 ПТУ, 44 общеобразовательные школы, Дом нефтяников, 2 музея, выставочный зал. Издаются газеты на русском и татарском языках: «Завет Ильича» и «Заман Сулышы». Народные промыслы: резьба по дереву, изготовление сувениров из поделочного материала.

ЛЕНИНСК

Город, адм. центр Ленинского р-на Волгоградской обл., в 78 км к В. от Волгограда.

Расположен на Прикаспийской низм., на левом берегу р. Ахтуба (рукав Волги), в 4 км от ж.-д. станции на линии Волгоград - Астрахань. Численность населения - 14,1 тыс. чел. Орган законодательной власти - районная Дума, избираемая сроком на 4 года. Орган исполнительной власти - Администрация Ленинского р-на, возглавляемая Главой администрации, избираемым сроком на 4 года. В связи со строительством и освящением в 1802 г. церкви «Во имя Казанской божьей матери» был образован п. Пришиб. В 1919 г. переименован в Л., а в 1963 г. - получил статус города. Л. - центр

сельскохозяйственного р-на. Наиболее крупные предприятия: АО «Ленинский элеватор» (пр-во комбинированной продукции), АО «Горпишекомбинат» (кондитерские изделия), АО «Ремонтно-механический з-д «Ленинский», АО «Молочный з-д», ГП «Ленинская типография» (пр-во бумажно-беловых товаров). В Л. имеются: 3 школы, профессиональное училище, библиотека, Дворец культуры, историко-краеведческий музей. Издаётся газета «Знамя».



Герб Ленинска

ЛЕНИНСК-КУЗНЕЦКИЙ

Город в Кемеровской обл., в 131 км к Ю. от Кемерово.



Герб г. Ленинск-Кузнецкий

Расположен в Кузнецкой котловине, на берегах р.Иня (приток Оби). Ж.-д. станция на ветке Таштагол - Юрга. Численность населения - 157,2 тыс. чел. Орган законодательной власти - городское Собрание, избираемое сроком на 4 года. Орган исполнительной власти - Администрация города, возглавляемая Главой администрации, избираемым сроком на 4 года. Основан в конце XIX в. как п.Кольчугино в связи с разработкой Кольчугинского месторождения угля. С 1922 г. п.Кольчугино переименован в Ленино, в 1925 г. преобразован в город Л.-К. Совр. Л.-К. - центр угольной промышленности Кузбасса. Ведущие отрасли промышленности: угольная, машиностроение. Также действуют предприятия металлообработки, переработки угля, деревообрабатывающей, химической, легкой и пищевой промышленности. Наиболее крупные предприятия: АО «Угольная компания «Ленинск-уголь», АО «З-д Кузбассэлемент», АО «Электроламповый з-д», ГП «З-д полукоксования», АО «Красный Октябрь», АО «Ленинск-Кузнецкий камвольно-суконный комбинат». Выпускаемая продукция: оборудование для шахт, электродвигатели, химические источники тока, ткани, пряжа, светильники, мебель, обувь, швейные изделия, химическая



Ленинск-Кузнецкий. Площадь Победы

продукция и продукция стройиндустрии. В Л.-К. имеются: учебно-педагогический комплекс «Педучилище - пединститут», горно-технический колледж, медицинское училище, 3 дворца культуры, 15 библиотек, школа искусств. Издается «Городская газета».

ЛЕНИНСКИЙ

Поселок городского типа, адм. центр Ленинского р-на Тульской обл.

Основан в 1939 г. Численность населения - 10,3 тыс. чел. Достопримечательности: Богоявленский храм (с. Хрущево, 1797 г.), Сретенский храм (п. Богучарово, 1836 г.), храм Рождества Богородицы (с. Обидимо, XVII-XVIII вв.), Свято-Георгиевский храм (п. Ленинский, 1995 г.). В Л. имеются: школа, интернат, библиотека. Издается газета «Загородные вести».

ЛЕНИНСКОЕ

Поселок городского типа, адм. центр Шабалинского р-на, Кировской обл.

Основан в 1854 г. Численность населения - 5,9 тыс. чел. Возникло как с. Богородское, в 1958 г. село переименовано в поселок городского типа Л. В городе действуют: АО «Шабалинское ремтехпредприятие» (ремонт сельскохозяйственной техники), Шабалинский лесхоз (заготовка древесины), АО «Кировэнерго» (электрические сети). В Л. имеются: профессиональное училище, сельскохозяйственный колледж, средняя школа, школа искусств, 2 библиотеки, Дом культуры, народный театр. Издается газета «Шабалинский край». Народные промыслы: изделия из лозы и соломы.

ЛЕНСК

Город, адм. центр Ленского р-на Республики Саха (Якутия), в 840 км к З. от Якутска (воздушным путем).

Расположен на Приленском плато, на левом берегу р.Лена. Крупный речной порт. Аэропорт. Численность населения - 30,9 тыс. чел. В сер. XVII в. было основано поселение «промышленных» людей на месте эйвенкийского стойбища Мухтай. В 1730-е гг. проводилась экспедиция В. Беринга. В XIX нач. XX вв. - место политической ссылки. Образование города связано с открытием и разработкой алмазных месторождений в басс. Вилюя. С 1963 г. - город Л. районного подчинения. Промышленность Л. представлена: лесным и деревообрабатывающим предприятиями, комбинатом стройматериалов, пищевым предприятием, НПО «Якуталмаз». В городе действует историко-краеведческий музей.

ЛЕРМОНТОВ

Город в Ставропольском крае, в 190 км к Ю.-З. от Ставрополя.

Расположен в Предкавказье, на юж. окраине Ставропольской возв., в центре крупной агломерации городов-курортов Кавказских Минеральных Вод, на предгорной равнине и зап. склоне горы Бештау, в 5 км от ж.-д. станции Скачки



Герб г. Лермонтов

на ветке Минеральные Воды - Кисловодск. Численность населения - 24,5 тыс.чел. Орган законодательной власти - городской Совет, состоящий из Главы города и 9 депутатов, избираемых сроком на 5 лет. Орган исполнительной власти - Администрация города, возглавляемая Главой города, избираемым сроком на 5 лет. Основан в 1953г. как рабочий п. Лермонтовский, преобразованный в 1956г. в город Л. В 1989г. в состав Л. вошла территория с. Острогорки. Наиболее крупные предприятия: АО «Микроом», АО «Оргтехника», государственные унитарные предприятия «Гидрометаллургический з-д» и «Электромеханический з-д», муниципальное унитарное предприятие «ТЭЦ». Основу их пр-ва составляет продукция машиностроения, химии, электроэнергетики. В Л. имеются: АО «Лермонтовский проектно-изыскательский институт «Оргстройпроект»; 7 общеобразовательных школ, лицей, детская музыкальная и художественная школы, Дворец культуры, спортивно-оздоровительный комплекс «Бештау». В 1992г. Л. стал побратимом г.Осейдж (США, штат Айова). В Л. создано общество побратимских связей «ЛЕРОС», молодежный клуб «Мосты дружбы».

ЛЕСНОЙ

Город в Свердловской обл., в 254 км к С. от Екатеринбурга.

Расположен на вост. склоне Среднего Урала, в окрестностях Шайтан-горы. Основан в 1947г. Численность населения - 57,9 тыс. чел. Орган законодательной власти - Дума, избираемая сроком на 4 года. Орган исполнительной власти - Администрация города, возглавляемая Главой администрации, избираемым сроком на 4 года. В 1754г. был подписан указ Елизаветы Петровны о начале строительства у горы Шайтан горного железоделательного з-да. В 1825г. был построен оружейный з-д, названный в честь Николая I - Николаевским. В 1824г. было открыто золото-платиновое месторождение, где до 1846г. чеканили платиновые монеты. С 1824 по 1899гг. на реках Ис и Выя действовало около 150 приисков. В 1947г. в Л. был построен ядерный з-д. Л. - одно из закрытых административно-территориальных образований, предприятия которого входят в ядерный комплекс страны. Основное градообразующее предприятие - «Элек-

трохимприбор». В Л. также представлена : пищевая, лесопромышленная и сельскохозяйственная промышленность. Наиболее крупные предприятия: АО «Пищекомбинат» (пр-во молока и молокопродуктов), АО «Хлебокомбинат» (пр-во хлеба, кондитерских, макаронных и хлебобулочных изделий), АО «Горлесхоз» (пр-во лесо- и пиломатериалов), госплемзавод «Тажный» (разведение племенного скота, молочное животноводство, овощеводство, картофелеводство), АО «Автотранспортное предприятие». В Л. имеются: Политехнический институт Московского государственного инженерно-физического института, музыкальная и хореографическая школы, музей, клуб, 2 библиотеки, школа искусств, кинотеатр и Дом культуры, в котором находятся музыкальный драматический театр, танцевальные коллективы («Непоседы», «Шоу-Каприз»), детский театр «Тутти-Фрути». Издается газета «Вестник». В Л. подготовлено 7 спортивных олимпийцев, среди них: 4-х кратный Олимпийский чемпион 1992, 1996гг., рекордсмен мира и Европы по плаванию Александр Попов, олимпийский чемпион 1980г. по легкой атлетике Андрей Прокофьев, серебряный призер 1980г. по конькобежному спорту Юрий Кондаков.

ЛЕСОГОРСК

Город в Сахалинской обл., в 415 км к С.-З. от Южно-Сахалинска.

Расположен на зап. побережье о.Сахалин, в устье р.Лесогорка, на берегу Татарского пролива Японского моря. Ближайшая ж.-д. станция (Ильинск) - в 196 км к Ю. от города. Численность населения - 1,4 тыс. чел. Возник в 1860г. С 1870г. назывался порт Сортунайский. В 1905г. был подписан Портсмутский мирный договор, ознаменовавший окончание русско-японской войны. В результате этого соглашения к Японии отошла юж. часть о. Сахалин, и в ее составе - Найоси. В составе России - с 1945г., статус города Л. имеет с 1947г. Основные промышленные предприятия Л.: леспрохоз; предприятия по пр-ву стройматериалов; пищекомбинат.

ЛЕСОЗАВОДСК

Город, адм. центр Лесозаводского р-на Приморского края, в 349 км к С.-В. от Владивостока.

Расположен на Уссурийской низм., в месте пересечения р.Уссури (приток Амура) и Транссибирской магистрали. Ж.-д. станция (Лесозаводск I) на линии Хабаровск- Уссурийск. Численность населения - 56,9 тыс. чел. Орган законодательной власти - городская Дума, избираемая сроком на 4 года. Орган исполнительной власти - Администрация города, возглавляемая Главой муниципального образования, избираемым сроком на 4 года. Л. создавался в 1938г. как центр деревообрабатывающей промышленности. В 18 км от Л. действует международный автомобильный переход через р.Уссури, связывающий Россию с Китаем. В Л. в основном представлена деревообрабатывающая промышленность. Наиболее крупные предприятия: ОАО «Уссурийский деревообрабатывающий комбинат» (пр-во мебели, паркета, столярных изделий, шпона строганного), ОАО «Ламмебель» (ламинированные изделия). В Л. действуют: 2 средние школы,



Герб Лесозаводска

медучилище, Приморский промышленно-экономический техникум, два ПТУ, филиал Дальневосточного государственного технического университета, Дом культуры, библиотека, художественная школа, кинотеатр, Дом офицеров.

ЛЕСОСИБИРСК

Город в Красноярском крае, в 458 км к С.-З. от Красноярска.

Расположен на Ю.-З. Заангарского плато, на левом берегу Енисея. Ж.-д. станция, имеющая сообщение с Ачинском (Транссибирская магистраль). Речной порт. Численность населения - 69,9 тыс. чел. Известен с 1640г. как д.Маклаково Луг, которая в XIXв. стала с.Маклаково - центром волости. По окончании Великой Отечественной войны вблизи Маклакова были построены крупные лесопильные з-ды по переработке ангарской сосны в пиломатериалы на экспорт. В связи с развитием деревообработки возникли п.г.т. Новомаклаково и Новоенисейск. Город Л. - крупный центр по переработке сибирского леса (что и послужило основанием для такого названия) - возник в 1975г. в результате слияния п.г.т. Маклаково и Новомаклаково, а в 1989г. в состав этого образования вошел и п.г.т. Новоенисейск. Основные отрасли хоз-ва Л.: лесная и лесохимическая промышленность. Также действуют: мацотпропиточный, канифольно-экстракционный з-ды; лесоперевалочный, деревообрабатывающие комбинаты. В городе имеются: Педагогический институт (филиал Красноярского университета), филиал Сибирского технологического института; Музей леса и древесины.

ЛИВНЫ

Город, адм. центр Ливенского р-на Орловской обл., в 154 км к Ю.-В. от Орла.

Расположен на Средне-Русской возв., на левом берегу р.Сосна (приток Дона). Ж.-д. станция на линии Верховье - Мармыш. Основан в 1180г. Численность населения - 54 тыс. чел. Орган законодательной власти - Совет народных депутатов, избираемый сроком на 4 года. Орган исполнительной власти - Администрация города, возглавляемая Главой горо-

да, избираемым сроком на 4 года. В XIIв. Л. существовали как центр удельного кн-ва, принадлежавшего рязанским князьям. В XIIIв. был разрушен. Л. - один из центров восстания 1606 - 1607гг. под руководством И.И. Болотникова. После постройки Белгородской черты (сер. XVIIв.) утратили военное значение. С 1708г. - город, с 1778г. - уездный город Орловского наместничества (с 1796г. - губернии). В конце XIXв. в Л. действовали салотопенные, мыловаренные, свечновосковые, мукомольные, кожевенный, кирпичный з-ды. Велась торговля хлебом, пенькой, скотом. В XIX-XXвв. Л. были известны пр-вом «ливенок» (разновидность русской гармонии). Во время Великой Отечественной войны город был оккупирован немецко-фашистскими захватчиками с 1941 по 1943 гг. и сильно разрушен. Восстановлен в послевоенные годы. Достопримечательности: Сергиевский монастырь (основан в 1592г.), Тихвинская церковь (1730г.), Сергиевская церковь (1867 г.); памятники: Н. Поликарпову (авиаконструктор), 400-летию Ливенской крепости и др. Археологические памятники: городище Ключевка, Ливенская крепость (XVII-XVIIIвв.). Основные отрасли: приборостроение, химическое и нефтехимическое машиностроение. Наиболее крупные предприятия: АО «Ливгидромаш», АО «Машзавод», АО «Автоагрегат», АО «Промприбор», АО «Ливныпластик». Выпускаемая продукция: насосное оборудование, автозапчасти, товары народного потребления. В Л. имеются: филиал Орловского государственного технического университета, политехнический колледж, медицинское училище, 2 ПТУ, 2 художественные и музыкальные школы, Дом молодежи, краеведческий музей, музей з-да «Ливгидромаш», картинная галерея. Издается «Ливенская газета».

ЛИКИНО-ДУЛЁВО

Город в Московской обл., в 98 км к С.-В. от Москвы и в 7 км к Ю. от г. Орехово-Зуево.

Расположен на окраине Мещерской низм., на Большом окружном кольце. Ж.-д. станция (Дулево) на линии Орехово-Зуево - Куровская. Численность населения - 34,2 тыс. чел. В кон. XIXв. вокруг ткацкой ф-ки, основанной в Ликино в 1870г., возник поселок городского типа. В 1930г. из п. Ликино и Дулево был образован поселок Л.-Д., получивший статус города в 1937г. В 1832 г. Т.Я. Кузнецов основал фар-




Лесозаводск. Железнодорожный вокзал

форовый з-д, теперь - Дулевский фарфоровый з-д им. Газеты «Правда» - одно из крупнейших в стране предприятий по пр-ву бытового и художественного фарфора (сервизы, вазы, блюда с декоративной росписью, декоративные скульптурные композиции и статуэтки). Основные предприятия Л.: прядильно-ткацкая ф-ка, автобусный з-д «ЛиАЗ», з-д красок.

ЛИПЕЦК

Город, адм. центр Липецкой обл.

Расположен на З. Окско-Донской равнины, по берегам р. Воронеж (басс. р. Дон). Ж.-д. станция на линии Орел - Грязи - Волгоград. Основан в 1703 г. Численность населения - 518,4 тыс. чел. Орган законодательной власти - городской Совет депутатов, избираемый сроком на 4 года. Орган исполнительной власти - Администрация города, возглавляемая Главой администрации, избираемый сроком на 4 года. В XVIII в. по указанию Петра I близ места впадения р. Липовка в р. Воронеж на базе месторождения бурого железняка были построены з-ды для изготовления чугуна, стали, пушек. В 1709 г. поселение при з-дах было названо слободой Липецкие заводы (Липские Железные Заводы). В 1779 г. слобода была преобразована в уездный город Л. в составе Тамбовского наместничества (с 1796 г. - Тамбовской губернии). В 1803 г. на базе минеральных источников хлористо-сульфатной натриевой воды в Л. начал действовать курорт. В 1931 г. началось строительство Новолипецкого металлургического з-да, в 1943 г. - тракторного з-да. В 1954 г. была образована Липецкая обл. с адм. центром в Л. Достопримечательности: Древне-Успенская (XVII-XVIII вв.), Евдокиевская, Никольская и Преображенская церкви, собор Рождества Христова (1791-1842 гг.), здание духовного и реального училищ, дом Г.В. Плеханова. Основные отрасли промышленности: электроэнергетика, черная металлургия, машиностроение. Наиболее крупные предприятия: АО «Новолипецкий металлургический комбинат», АО «Липецкий трубный з-д», АО «Липецкий тракторный з-д», АО «Липецкий станкостроительный з-д», АО «Металлургическая компания «Свободный Сокол». Выпускаемая продукция: чугун, сталь, прокат, тракторы, станки металлорежущие, деревообрабатываю-



Липецк. Вознесенский собор

щие, напорные трубы из чугуна, радиаторы и конвекторы, ванны, раковины, холодильники и морозильники, телевизоры, видеомагнитофоны, стиральные машины, мебель. Также действуют: АО «Липецкцемент», АО «Трест «Липецкстрой», АО «Промстрой». В Л. имеются: государственный технический университет, эколого-гуманитарный университет, педагогический институт, филиал заочного финансово-экономического института, металлургический и машиностроительный колледжи, музыкальное училище, училище культуры, 2 художественные школы, 7 школ искусств, культурно-просветительный центр, центр декоративно-прикладного и народного искусства, 8 домов и дворцов культуры, зоопарк. Издаются 28 газет. Л. имеет город-побратим Котбус (Германия), подписано соглашение о сотрудничестве с г. Аньшан (КНР, провинция Ляонин).




Герб Липецка

ЛИПКИ

Город в Киреевском р-не Тульской обл., в 38 км к Ю. от Тулы.

Расположен в сев. части Среднерусской равнины. Ж.-д. станция Щекино на линии Тула - Орел. Численность населения - 10,7 тыс. чел. Орган исполнительной власти - Администрация города, возглавляемая Главой администрации, назначаемым Главой администрации Киреевского р-на по согласованию с районным Собранием, избираемый сроком на 4 года. В XVII-XVIII вв. был известен как д. Липки, получившая в 1949 г. статус поселка, а в 1955 г. - статус города. В Л. представлены предприятия стройиндустрии, пищевой и легкой промышленности, наиболее крупные из которых: АО «Липковский кирпичный з-д», АО «Липков-



Липецк. Памятник Петру I

ский хлебозавод», АО «Надежда» (изделия из натурального меха). В городе имеются: 4 школы, ПТУ, техникум, 2 дома культуры, 3 библиотеки.

ЛИСКИ

Город, адм. центр Лискинского р-на Воронежской обл., в 98 км к Ю.-В. от Воронежа.

Порт на р.Дон. Узел ж.-д. линий (Воронеж - Миллерово и Харьков - Балашов). Численность населения - 56,5 тыс. чел.



Герб г.Лиски

Орган законодательной власти - Совет депутатов избираемый сроком на 4 года. Орган исполнительной власти - Администрация р-на, возглавляемая Главой администрации, избираемым сроком на 4 года. На территории совр. города в XVI в. располагалось село Новая Покровка, а на правом берегу р.Дон находились села Лиски и Залужное. В 1870 г. в центре с.Новая Покровка была построена ж.-д. станция, названная по правобережному с. Лиски. В 1937 г. пристанционный поселок был преобразован в город, в 1918-1943 гг. назывался Свобода, в 1943-1965 гг. - Л., в 1965-1991 гг. - Георгиу-Деж, с 1991 г. - Л. Основные отрасли: пищевая, перерабатывающая промышленность и промышленность стройматериалов. Наиболее крупные предприятия: АО «Маслоэкстракционный з-д «Лискинский», АО «Лискисахар», АО «Лискимонтажконструкция», АО «Лискиметаллист», АО «Лискихлеб», мяскокомбинат. Выпускаемая продукция: масло растительное, сахарный песок, колбасные изделия, цельномолочная продукция, хлебобулочные и кондитерские изделия, детали трубопроводов, котлы газоугольные, кирпич силикатный, различные бетонные блоки и железобетонные изделия, металлические строительные конструкции. В Л. имеется: 10 школ, 3 профтехучилища, техникум железнодорожного транспорта, филиал Воронежского экономико-правового института, филиал Всероссийского заочного института инженеров ж.д. транспорта, 3 спортивные школы, Дворец культуры, клуб, историко-краеведческий музей, художественная школа и школа искусств. Народные промыслы: ковроделие, лозоплетение, вышивка, чеканка, резьба по дереву. Издаются две газеты.



Центр г.Лиски

ЛИХОСЛАВЛЬ

Город, адм. центр Лихославльского р-на Тверской обл.

Расположен в 41 км к С.-З. от Твери, на окраине Лихославльской гряды. Узел ж.-д. линий (на Москву, Санкт-Петербург, Торжок). Основан в 1925 г. Численность населения - 13,6 тыс. чел. Орган законодательной власти - Собрание депутатов р-на. Орган исполнительной власти - Администрация города, возглавляемая Главой администрации, назначаемым Главой р-на. Л. развился из небольшой д. Осташково, ставшей после проведения Николаевской ж.д. при-

станционным поселком, и селца Лихославля. Город - с 1925 г. В Л. в основном представлены предприятия машиностроения, легкой и пищевой промышленности, наиболее крупные из которых: з-д «Светотехника» (светотехническое оборудование, изделия из пластмасс, торшеры, люстры), АО «Радиаторный з-д» (запасные части для РЭМ, станкостроение, мебельная фурнитура), АО «Лихославльская перчаточная ф-ка», АО «Лихославльский льнозавод», хлебокомбинат, АО «Художественные промыслы» (керамические изделия). В городе имеются: лицей, педагогическое училище, детская школа искусств, Центр культуры и досуга, краеведческий музей. Издается газета «Наша жизнь».

ЛОБНЯ

Город в Московской обл., в 28 км к С. от Москвы.

Расположен на юго-вост. склоне Смоленско - Московской возв., на реках Альба и Лобненка. Ж.-д. станция на линии Москва - Дубна. Численность населения - 64 тыс. чел. Орган законодательной власти - Совет депутатов, избираемый сроком на 4 года. Орган исполнительной власти - Администрация города, возглавляемая Главой города, избираемый сроком на 4 года. Сформировался из поселка (основан в 1902 г.) при ж.-д. станции Л. и окружающих ее населенных пунктов: с. Киево-Спасское, д. Букино, Нестериха, Горки Киевские. В сер. XIX в. в с. Красная Поляна была построена бумагопрядильная ф-ка. В 1920-х гг. в поселке Л. возникли з-ды: лесопильный, кирпичный, строительного фарфора. С 1961 г. - город. В 1975 г. в состав Л. вошел п. Красная Поляна, в 1976 г. - п. Луговая. В окрестностях Л. много архитектурных памятников и ансамблей: Троицкая церковь (нач. XVI в.) в с. Чашниково, бывшая усадьба Марфино (1760-1770-е гг.), Спасская церковь (1769 г.), усадьба Николо - Прозоровское (2-я половина XVIII в.). Близ Л. находятся центры русских народных промыслов: Федоскино - пр-во федоскинской лаковой миниатюры (шкатулки, табакерки и др. из папье-маше), Жостово - пр-во расписных металлических подносов. Крупные предприятия: АО «Лобненский з-д строительного фарфора» (санитарно-керамические изделия), АО «Краснополянский керамический з-д» (красный полнотелый кир-



Герб г. Лобня



Герб г. Лодейное Поле

пич), АО «Мосэлектромаш» (ремонт крупных электромашин и трансформаторных катушек), АО «Звезда» (пластмассовые игрушки, модели военной техники), АО «Терминал-Премьер» (хранение и обработка таможенных грузов), ф-ка «Красная Поляна» (хлопчатобумажная и смесовая пряжа). В Л. имеются: Всероссийский НИИ кормов им. Вильямса, техникум строительной индустрии и предпринимательства, лицей, детская школа искусств, музей боевой славы, театр, культурно-досуговый центр, выставочный зал, 5 библиотек. Издается газета «Лобня».

ЛОДЕЙНОЕ ПОЛЕ

Город, адм. центр Лодейнопольского р-на Ленинградской обл., в 244 км к С.-З. от Санкт-Петербурга.

Расположен на старинном Архангельском тракте, на трассе Волго-Балтийского водного пути. Ж.-д. станция на линии Волхов - Петрозаводск. Численность населения - 27,3 тыс. чел. Был основан по указу Петра I в 1702 г. в связи со строительством судостроительной Олонецкой верфи, которая просуществовала до 1830 г. С 1785 г. - уездный город Л. П., возникший при слиянии поселения при верфи и прилегающей к ней местности. С 1796 г. - в составе Новгородской, с 1801 г. - Олонецкой губернии (уездный город.). На его развитие повлияло строительство в 1914-1916 гг. ж. д. Петербург - Мурманск, проходившей через Л. П. Достопримечательности: парк-мемориал «Свирская победа», обелиск на месте дома Петра I (на берегу р. Свирь), бюст дважды героя Социалистического Труда Б. Г. Музрукова; памятник архитектуры: Троицкий Александро-Свирский монастырь (1484 г., в 26 км от Л. П.). Основная отрасль промышленности Л. П. - деревообработка, которая представлена комплексным леспромпхозом, деревообрабатывающим комбинатом (лесоматериалы, столярные изделия, древесно- и цементностружечные плиты). Также действуют: строительных материалов и рельсо-сварочный з-ды; молокозавод, мясокомбинат; трикотажная ф-ка; цехи майоликовых (декоративные вазы, чайные сервизы) изделий. Развито молочное животноводство, картофелеводство. Действует историко-краеведческий музей.

ЛОКОТЬ

Поселок городского типа, в Брасовском р-не Брянской обл.

Численность населения - 11,7 тыс. чел. Известен с XVII в. как слобода Локотской колодезь, затем хутор Локоть, входивший в состав Брасовского стана, который в 1741 г. императрица Елизавета Петровна подарила генералу-фельдмаршалу С.Ф. Апраксину. В 1797 г. Л. стал центром усадьбы Апраксиных. Позднее Л. принадлежал великому князю М.А. Романову. С 1938 г. - поселок городского типа. Достопримечательность: усадьба Романовых. В Л. представлены предприятия лесной, деревообрабатывающей промышленности, машиностроения, наиболее крупные из которых: АО «Брамф» (мебель, пиломатериалы), АО «Машзавод» (сельхозинвентарь). Также действуют предприятия пищевой промышленности: АО «Спиртзавод» (спирт, пищевая углекислота), АО «Русские сыры» (масло, сыры, цельномолочная продукция), АО «Консервант» (майонез). В Л. имеются: сельскохозяйственный техникум, детская музыкальная школа, Дом культуры, народный театр юного зрителя, 2 библиотеки. Издается газета «Вестник».

ЛОМОНОСОВ

Город, адм. р-н Санкт-Петербурга, в 40 км к З. от Санкт-Петербурга.


Расположен на юж. берегу Финского залива. Морской порт. Ж.-д. станция (Ораниенбаум) на линии Санкт-Петербург - Веймарн. Основан в 1780 г. Численность населения - 41, 4 тыс. чел. Орган законодательной власти - Муниципальный Совет муниципального образования г. Ломоносов, избираемый сроком на 4 года. Орган исполнительной власти - Территориальное управление Ломоносовского адм. р-на Санкт-Петербурга, возглавляемое Главой территориального управления, назначаемым Губернатором Санкт-Петербурга. В кон. XVII в. на месте совр. города находилась мыза Теирис. В 1707 г. Петр I подарил прибрежный участок князю А. Меншикову, начавшему здесь (при впадении р. Кароста в залив) в 1710 г. строительство Большого (Меншиковского) дворца, связанного каналом с Финским заливом. Меншиков дал своей усадьбе название Ораниенбаум. В 1743 г. Ораниенбаум стал летней резиденцией великого князя Петра Федоровича (Петра III), для которого была сооружена «потешная» крепость Петерштадт. Сам город Л. возник из придворцовой слободы, располагавшейся к В. и Ю. от дворцово-паркового ансамбля. В 1780 г. указом Екатерины II дворцовая слобода Ораниенбаум была преобразована в уездный город и был утвержден герб Ораниенбаума. С 1796 г. принадлежал великому князю Александру Павловичу (Александр I), с 1831 г. - его брату великому князю Михаилу Павловичу и его наследникам. В 1864 г. было открыто ж.-д. сообщение с Петербургом. В кон. XIX - нач. XX вв. в Ораниенбауме размещались Офицерская стрелковая и Оружейная школы. В 1918 г. все дворцы и парки были превращены в музеи. В 1948 г. Ораниенбаум был переименован в г. Ломоносов, в честь М. В. Ломоносова, основанного в 1753 г. неподалеку Усть-Рудицкую ф-ку цветного мозаичного стекла, которая работала до 1768 г. (в настоящее

время на ее месте стоит памятный обелиск). Достопримечательность Л. - дворцово-парковый комплекс Ораниенбаума (выдающийся историко-архитектурный памятник XVIII в.), который включает в себя: Большой (Меншиковский) дворец с Нижним парком, Верхний парк, с расположенным в нем дворцом Петра III, Китайским дворцом - летней резиденцией Екатерины II, павильоном «Катальная горка». В Л. родился всемирно известный композитор И.Ф. Стравинский (1882 г.), бывали А. Дюма, А. Пушкин, жили Н. Некрасов, И. Шишкин, М. Мусоргский, часто посещал М. Салтыков-Щедрин. В Л. представлены предприятия машиностроения и металлообработки, деревообрабатывающей, пищевой, полиграфической и легкой промышленности, наиболее крупные из которых: 28-ой Военный з-д (противопожарная и аварийно-спасательная техника, медицинские барокамеры), НИИ «Мортеплотехника» (парогенераторы, конденсаторы, турбинные и поршневые двигатели, паровые автоматизированные малогабаритные котельные установки), АО «Ломоносовский авторемонтный з-д» (пр-во диагностических установок на базе легкового автомобиля «Москвич»), АО «Прибой» (станки настольно-сверлильные вертикальные, металлоизделия, литье), АО ПО «Парус» (бумажно-беловые товары, картон и картонажные изделия), а также АО «Хлебокомбинат «Лана» (хлебобулочные, кондитерские, макаронные изделия), АО «Молочный з-д «Петмол» (молочные изделия, соки), АО «Самсон» (минеральная вода), швейная ф-ка. В Л. имеются: Ломоносовское отделение ВНИИ метрологии им. Д.И. Менделеева, НИИ «Мортеплотехника», Полярная морская геологоразведочная экспедиция, Всероссийский научно-исследовательский ветеринарный институт птицеводства Российской Академии сельскохозяйственных наук, Ломоносовский морской колледж, 6 общеобразовательных школ, 2 ПТУ, музыкальная и художественная школы, 5 библиотек, 2 дома культуры, краеведческий музей, музей-заповедник «Ораниенбаум», включенный в перечень всемирного наследия «ЮНЕСКО». Издаются газеты: «Балтийский луч» и «Перспектива». Л. поддерживает культурные и экономические связи с городами-побратимами: Фрамингам и Анакор-тис (США), Мариехамн (Финляндия, Аландские острова), Чеханов (Польша), Копан (Армения). В Л. проводится фестиваль «Белые ночи Ораниенбаума», конкурс детской песни «Хрустальная нотка», конкурс юных пианистов им. И.Ф. Стравинского.

ЛОСИНО-ПЕТРОВСКИЙ

Город в Московской обл., в 52 км к С.-В. от Москвы, при впадении р. Воря в р. Клязьма.

Ближайшая ж.-д. станция (Монино на ветке от станции Мытищи на линии Москва - Ярославль) - в 3 км от города. Численность населения - 22,5 тыс. чел. Возник как рабочее поселение Лосиная слобода при Лосиной мануфактуре, основанной Петром I в 1708 г. для пр-ва кожного обмундирования и амуниции. В сер. XIX в. близ слободы возникают крупные текстильные ф-ки, так в 1844 г. - в с. Пречистое, а в 1882 г. - в с. Тимонино. В результате слияния слободы, Тимонинской и Пречистенской ф-к в 1928 г. возник поселок городского типа Л.-П., преобразованный в 1951 г. в город



Герб г. Лосино-Петровский

Л.-П. (тогда в его состав вошли также и пансионат Момино, д. Ситниково и Новинки). Достопримечательности: Всехсвятская церковь (1822 г.), церковь Всех Скорбящих Радости (1819 г.), Троицкая церковь (1822 г.); ансамбль бывшей усадьбы Я.В. Брюса (кон. 1720 - нач. 1730-х гг.). Л.-П. - центр текстильной промышленности. В городе расположен Монинский камвольный комбинат - крупнейшее предприятие шерстяной промышленности. Также действуют: шелкоткацкая ф-ка, цех Московского метизного з-да.

ЛОУХИ

Поселок городского типа, адм. центр Лоухского р-на Республики Карелия.

Численность населения - 23 тыс. чел. (включая р-н). Л. был основан как ж.-д. станция в 1914 г. В 1926 г. в Л. была создана первая в Карелии сельскохозяйственная станция для изучения возможности развития сельского хозяйства на заболоченных землях севера республики. В 1927 г. был образован Лоухский р-н. Достопримечательности: национальный парк «Паанаярви». В Л. преобладает лесная и горная промышленность. Наиболее крупные предприятия: АО «Пяозерский леспромхоз», АО «Сокес», АО «Чупалес» (пр-во деловой древесины, пиломатериалов), ГП «Горнообогатительный комбинат «Карелслюда» (молотый пегматит для фарфоро-фаянсовой промышленности). В р-не имеются: 18 общеобразовательных школ, 20 библиотек, 3 детские музыкальные школы, вечерняя школа, 2 музея. Издается газета «Приполярье».

ЛУГА

Город, адм. центр Лужского р-на Ленинградской обл., в 139 км к Ю. от Санкт-Петербурга.

Расположен на берегу р. Луга. Ж.-д. станция на линии Санкт-Петербург - Псков. Численность населения - 41,8 тыс. чел. Первое упоминание относится к XV в. (сельцо Луское в Шелонской пятине). В 1777 г. в месте впадения р. Вревка в р. Луга было начато строительство города по приказу Ека-

терины II. Л. входила в состав Псковского наместничества, с 1781 г. - Санкт-Петербургской губернии. К кон. XIX в. в Л. работали 2 ф-ки, лесопильня. Проездом из Петербурга в с. Михайловское в Л. часто останавливался А.С. Пушкин. Близ города Л. жили и работали художники И.Н. Крамской, И.И. Шишкин, К.А. Савицкий (в усадьбе Калгановка); Н.А. Римский-Корсаков (в с. Спицыно). Во время Великой Отечественной войны Л. была оккупирована немецко-фашистскими войсками с 1941 г. по 1944 г. Промышленность города представлена абразивным, литейно-механическим, химическим з-дами; горнообогатительным комбинатом формовочных материалов; предприятиями микробиологической, трикотажной промышленности.

ЛУЗА

Город, адм. центр Лузского р-на Кировской обл., в 501 км к С.-З. от Кирова.

Расположен в Приуралье, на правом берегу р. Луга. Ж.-д. станция на линии Киров - Котлас. Численность населения - 13,3 тыс. чел. Орган законодательной власти - районное Собрание представителей, избираемое сроком на 4 года. Орган исполнительной власти - Администрация р-на, возглавляемая Главой администрации. Возник на месте поселения, известного с XVII в., как пристанционный поселок в связи со строительством ж.д. Вятка - Котлас. Положение Л. как перевалочного пункта лесных грузов способствовало развитию деревообрабатывающей промышленности. С 1944 г. - город, с 1962 г. - районный центр. Достопримечательности: Благовещенская церковь (1725 г.), церковь Успения (1791-1796 гг.). Основная отрасль - лесная и деревообрабатывающая промышленность. Наиболее крупное предприятие - лесопромышленный комбинат (заготовка и переработка древесины, пиломатериалы). В Л. имеются: ПТУ, 3 общеобразовательные школы, музыкальная школа, Дом детского творчества, Дом культуры, 2 библиотеки. Издается газета «Северная правда». Народные промыслы: резьба по дереву, лозоплетение, бондарное дело.



Герб Луги

ЛУКОЯНОВ

Город, адм. центр Лукояновского р-на Нижегородской обл., в 173 км к Ю.-В. от Нижнего Новгорода.

Расположен на берегу р. Теша (приток Оки). Ж.-д. станция на линии Нижний Новгород - Красный Узел. Численность населения - 12,2 тыс. чел. Впервые упоминается в нач. XVIII в. как экономическое село. С 1779 г. - уездный город Нижегородского наместничества. Промышленность Л. представлена ремонтно-подшипниковым, керамзитовым з-дами, домостроительным комбинатом.

ЛУНИНО

Поселок городского типа, адм. центр Лунинского р-на Пензенской обл., в 45 км от Пензы.

Расположен на берегу р. Суры (приток Волги). Ж.-д. станция. Численность населения - 9,2 тыс. чел. Известен с 1677 г. как поместье, принадлежавшее драгунскому поручику О.И. Лунину. В 1894-1896 гг. через Л. была проведена ж.д. Жители Л. возили в города Пензу и Саранск свои кустарные изделия, хлеб, мед, смолу. В нач. XIX в. Л. стало волостным селом. К 1917 г. в Л. были кустарные мастерские бондарей, гончаров, кожевников, кузнецов, торговые лавки. С 1938 г. отнесен к категории поселков городского типа. Наиболее крупные предприятия: пищекомбинат, маслосырзавод, хлебокомбинат, элеватор, лесокombинат, пенькозавод. В Л. имеются: Пензенский кооперативный техникум, 3 средние школы, Центр детского творчества, Дом культуры. Издаётся газета «Сурская правда».

ЛУХОВИЦЫ

Город, адм. центр Луховицкого р-на Московской обл., в 135 км к Ю.-В. от Москвы и в 22 км к Ю.-В. от Коломны.

Расположен на Окско-Москворецкой равнине, на Рязанском шоссе. Ж.-д. станция на линии Москва-Рязань. Численность населения - 33 тыс. чел. Орган законодательной власти - Совет депутатов, состоящий из 17 чел., избираемых сроком на 4 года. Орган исполнительной власти - Администрация



Герб г. Луховицы



Луховицы. Монумент авиастроителям

р-на, возглавляемая Главой р-на, избираемым сроком на 4 года. С сер. XIX в. известен как деревня Л., на месте которой в нач. XX в. возник пристанционный поселок Л., получивший в 1957 г. статус города. Достопримечательности: Казанская церковь (1754 г.). Основная отрасль промышленности - машиностроение. Наиболее крупное предприятие - Луховицкий машиностроительный з-д. Выпускаемая продукция: самолеты МИГ-29, ИЛ-103, И-1М, гидроциклы, солярии, шезлонги и др. Также действуют центр технической диагностики «ДИАС-КАН», предприятия швейной и пищевой промышленности: швейная ф-ка, мукомольный, молочный и консервный з-ды. В Л. имеются: филиал Московского государственного гуманитарного университета, авиационный техникум, ПТУ, 3 общеобразовательные школы, Дворец и Дом культуры, 2 музыкальные школы. Издаётся газета «Луховицкие Вести».

ЛУЧЕГОРСК

Поселок городского типа, адм. центр Позжарского р-на Приморского края.

Расположен в долине р. Бикин (приток Уссури). Основан в 1996 г. Численность населения - 23,8 тыс. чел. Возник при строительстве Приморской ГРЭС и Лучегорского угольного разреза. Крупное предприятие - АО «Лучегорский топливно-энергетический комплекс», в состав которого входят Приморская ГРЭС и разрезуправление «Лучегорск-уголь». Действуют также предприятия: АО «Лучегорск-строй», Лучегорский хлебозавод. В Л. имеются: Центры дистанционного обучения Владивостокского университета экономики и сервиса и Дальневосточного технического университета, профессиональное училище, 3 общеобразова-



Луховицы. Детское кафе «Аленушка»

тельные школы, детские художественная и музыкальная школы, театральная школа-студия, Дворец культуры. Издаётся газета «Победа».

ЛЫСКОВО

Город, адм. центр Лысковского р-на Нижегородской обл., в 90 км к Ю.-В. от Нижнего Новгорода.

Расположен в центральной части Нижегородской обл., на берегу Чебоксарского вдхр., в 60 км к С.-З. от ж.-д. станции Сергач на линии Арзамас - Канаш. Численность населения - 25,8 тыс. чел. Орган законодательной власти - городская Дума, состоящая из 10 депутатов, избираемых сроком на 4 года. Орган исполнительной власти - Администрация города, возглавляемая Главой администрации, избираемым сроком на 4 года. Л. был основан в 1626 г. как с. Лысково. В 1925 г. Л. получило статус города. В 1926 г. Л. пострадало от наводнения на р. Волге. Достопримечательности: усадьба князей Грузинских, Спасо-Преображенский собор (1711 г.), Вознесенская церковь (1838 г.). В Л. представлена промышленность: машиностроительная и металлообрабатывающая, пищевая, легкая, деревообрабатывающая. Наиболее крупные предприятия: АО «Лысковский электротехнический з-д», АО «Лысковский металлофурнитурный з-д», АО «Пивоваренный з-д», АО «Трикотажная ф-ка», АО «Мебельная ф-ка», АО «З-д железобетонных изделий». В Л. имеются: 4 общеобразовательные школы, агротехнический лицей, автомеханический техникум, детская музыкальная и художественная школы, 2 дома культуры, 4 библиотеки, историко-краеведческий музей. Издаётся газета «Приволжская правда».

ЛЫСЫЕ ГОРЫ

Посёлок городского типа, адм. центр Лысогорского р-на Саратовской обл., в 70 км к З. от Саратова.

Численность населения - 7,8 тыс. чел. Село Л.Г. возникло примерно в 1740 г. Основной этап развития посёлка наступил со строительством ж.д. Саратов - Аткарек - Лысые Горы - Баланда (1905-1908 гг.). В Л.Г. действуют предприятия: АО «Мясоперерабатывающий комбинат «Лысогорский», УП «Лысогорская птицефабрика», Лысогорский мехлесхоз. В Л.Г. и р-не имеются: 21 общеобразовательная школа, школа искусств, Центр внешкольной работы с детьми, Дворец

культуры, 15 домов культуры, 24 библиотеки. Издаётся газета «Призыв».

ЛЫСЬВА


Город, адм. центр Лысьвенского р-на Пермской обл., в 206 км к В. от Перми.

Расположен на зап. склоне Среднего Урала, на р. Лысьва (приток Чусовой). Ж.-д. станция на линии Чусовская - Кузино. Основан в 1785 г. Численность населения - 92 тыс. чел. Орган законодательной власти - городская Дума, избираемая сроком на 4 года. Орган исполнительной власти - Администрация города, возглавляемая Главой города, избираемым сроком на 4 года. Основан в связи со строительством чугуноплавильного и железодельного з-да. С 1926 г. - город. Достопримечательности: комплекс Лысьвенского чугуноплавильного и железодельного з-да (нач. XIX в.), Свято-Троицкий собор в с. Кын (XIX в.). Основные отрасли: черная металлургия, машиностроение, легкая промышленность. Крупные предприятия: АО «Акционерная компания «Лысьвенский металлургический з-д» (листовой прокат с защитными покрытиями), АО «Привод» (тяговые генераторы и двигатели для тепловозов, погружные двигатели для нефтяной промышленности). Действуют также предприятия: Лысьвенская чулочно-перчаточная ф-ка, АО «Мясокомбинат «Лысьвенский». В Л. имеются: филиал Пермского политехнического университета, политехнический колледж, медицинское училище, медицинский колледж, 3 ПТУ, музыкальная школа, детская школа искусств, драматический театр, 2 дворца культуры, Дом творчества юношества. Издаются газеты: «Искра», «Город».

ЛЫТКАРИНО

Город в Московской обл., в 30 км к Ю.-В. от Москвы.

Расположен на левом берегу р. Москва, в 12 км к Ю. от ж.-д. узла Люберцы (линии на Москву, Рязань, Казань). Порт. Численность населения - 50,5 тыс. чел. Орган законодательной власти - Совет депутатов, избираемый сроком на 4




Герб г. Лыткарино

года. Орган исполнительной власти - Администрация города, возглавляемая Главой администрации, избираемым сроком на 4 года. Впервые упоминается в первой половине XV в. в грамоте великого князя Василия II Темного как село, принадлежащее Чудову монастырю. Далее Л. упоминается в 1623 г. в писцовых книгах времени царя Михаила Федоровича как село, состоящее из 6 дворов на положении приселка села Жилино Островецкого стана Московского уезда. С нач. XVIII в. принадлежало воспитателю Петра I думному дяку Н. М. Зотову. В 1825 г. перешло князю А. И. Чернышеву. В 1933 г. построен з-д зеркальных отражателей на основе месторождения кварцевых песков, преобразованный затем в з-д оптического стекла. В 1957 г. Л. получил статус города в Люберецком р-не. В 1960-е гг. развивался как город-спутник Москвы и Люберец. С 1975 г. - город областного значения. Достопримечательности: Никольская церковь (1680-1691 гг.), церковь Петра и Павла (1805 г.), дом-усадьба Чернышевых (1880 г.). Основные отрасли: машиностроение, пр-во строительных материалов. Наиболее крупные предприятия: Научно-испытательный Центр института авиационного моторостроения (энергетические газотурбинные установки, машины газоводяного пожаротушения, штампованные поршни, запорнорегулирующая арматура), Лыткаринский машиностроительный з-д (разработка и изготовление опытных образцов авиационных двигателей), Лыткаринский з-д железобетонных изделий (стенные панели, фундаментные блоки, бордюрный камень, дорожные и заборные плиты), АО «Тураевский з-д специальных конструкций» (каркасы, торговые павильоны, ворота гаражные, металлические двери). Также действует АО «Лыткаринский з-д оптического стекла» (оптическое стекло различных марок, автозеркала для телескопов, микроскопы стереоскопические, объективы), АО «Экспериментальное мясоперерабатывающее предприятие», АО «Фирма «Строитель». В Л. имеются: филиал Государственного университета приборостроения и информатики, Тураевское машиностроительное конструкторское бюро «СОЮЗ», оптико-механический колледж, технический лицей, 8 общеобразовательных школ, Дворец и Дом культуры, краеведческий музей. Издается газета «Лыткаринские вести». Л. имеет город-побратим Чикаши (штат Оклахома, США).

ЛЬГОВ

Город, адм. центр Льговского р-на, Курской обл., в 85 км к З. от Курска.

Численность населения - 24,4 тыс. чел. Орган законодательной власти - Городской Совет депутатов, избираемый сроком на 4 года. Орган исполнительной власти - Администрация города, возглавляемая Главой администрации, избираемым сроком на 4 года. В 1152 г. Л. упоминается в Ипатьевской летописи как вотчина Новгород-Северского князя Олега Святославовича. В XII в. город был разрушен половцами. Во 2-ой половине XVI в. для защиты Московского гос-ва от набегов крымских татар было сооружено Горodenское городище. В 1779 г. Подмонастырская слобода под именем Льгов была преобразована в уездный город Курской губернии. В 1780 г. был утвержден герб города.



Герб г. Льгов

Достопримечательности: усадебный комплекс князей Борятинских с известной башней Шамяля и дом-музей Н. Н. Асеева. В городе родились: математик Б. Я. Букреев (1859-1962 гг.), поэт Асеев Н. Н. (1889-1963 гг.), писатели Гайдар А. П. (1904-1941 гг.), Сафонов В. А. (1904 г., проживает в Москве). Л. является крупным ж.-д. узлом. На его территории находятся три значительные по объему грузопассажиропотока станции: станция Льгов-1, станция Льгов-2, станция Шерекино и 7 предприятий Курского отделения Московской ж.-д., в которых трудятся более 3 тыс. жителей города. Основные отрасли: пищевая, деревообрабатывающая, машиностроительная, ликероводочная, стройиндустрия. Наиболее крупные предприятия: АО «Льговский сахарозавод» (сахар, дрожжи), з-д ЖБИ (изделия из железобетона), кирпичный з-д, АО «Опытный з-д» (пр-во электродвигателей), Льговский мехлесхоз (изделия из дерева), АО «Витязь» (ликероводочная продукция). Из народных промыслов в настоящее время сохранились лишь бондарный промысел и плетение из ивового прута. В городе действуют 5 средних и 2 неполные средние школы, музыкальная школа, дом культуры и 3 клуба, Центральная и детская библиотеки, станция юных техников, автошкола ДОСААФ, медицинское училище, ПТУ. Издается газета «Курьер». Льгов поддерживает деловые и культурные связи с городами Путивлем и Каневым.

ЛЮБАНЫ

Город в Ленинградской обл., в 85 км к Ю.-В. от Санкт-Петербурга.

Расположен у юж. подножия Балтийско-Ладожского уступа, на р. Тигода (приток Волхова). Ж.-д. станция на линии Москва - Санкт-Петербург. Численность населения - 4,7 тыс. чел. Известна с XV в. как торговое селение. С сер. XIX в. пользовалась популярностью как место отдыха; так здесь проводили дачный сезон Н. Г. Чернышевский, художник А. П. Рябушкин, автор проекта и руководитель строительства ж.-д. Петербург - Москва П. П. Мельников. Статус города имеет с 1912 г. Основное промышленное предприятие города - леспромхоз (фанера, мебель, лесоматериалы).



Льгов. Башня Шамиля в усадьбе князей Борятинских

ЛЮБЕРЦЫ

Город, адм. центр Люберецкого р-на Московской обл., в 20 км к Ю.-В. от Москвы.

Расположен на окраине Мещерской низм. Транспортный узел (ж.-д. линии на Москву, Рязань, Казань). Численность населения - 164,3 тыс. чел. Впервые упоминается в 1621 г. как небольшая д. Либерицы, преобразованная в 1632 г. в село Л. На протяжении своей истории село меняло владельцев, так с 1705 г. оно принадлежало А.Д. Меншикову, а в сер. XVIII в. - принцу Карлу Петру Ульриху (будущему императору Петру III). Основными занятиями населения Л. в XVIII - XIX вв. были кустарные промыслы, отходничество, обслуживание Рязанского и Егорьевского трактов. В 1860-х гг. была построена ж.д. Москва - Рязань, вследствие чего вблизи Л. Возникли дачные поселки. Экономическому развитию Л. способствовало строительство в 1897 г. з-да паровых машин. Статус города имеет с 1925 г. Памятники архитектуры: Казанская церковь (1675-1680 гг., с. Котельниково), комплекс Николо-Угрешского монастыря (1850-1870-е гг., п. Дзержинский). Основные отрасли промышленности Л.: машиностроение, металлообработка. Наиболее крупные предприятия: вертолетный з-д им. Н.И. Камова, з-д сельскохозяйственного машиностроения им. А.В. Ухтомского, мостового оборудования, механический з-д; горнообогатительный, деревообрабатывающий комбинаты; ковровый комбинат. Также действуют: производственно-издательский комбинат Института научной и технической информации РАН, НИ отраслевые институты; вечерний ф-т Московского заочного инженерно-строительного института. В Л. имеется: Люберецкий городской краеведческий музей.

ЛЮБИМ

Город, адм. центр Любимского р-на Ярославской обл., в 123 км к С.-В. от Ярославля.

Расположен при впадении р. Уча в р. Обнора (приток р. Кострома). Ж.-д. станция на линии Данилов - Буй. Численность населения - 15,5 тыс. чел. Орган законодательной власти - Собрание Представителей муниципального округа, состоящий из 12 депутатов, избираемых сроком на 4 года. Орган исполнительной власти - Администрация муниципального округа, возглавляемая Главой муниципального округа, из-

бираемым сроком на 4 года. Впервые упоминается в 1538 г. Как населенный пункт Л. известен с 1566 г. С 1708 г. - в составе Московской губернии, с 1719 г. - в Костромской провинции той же губернии, с 1777 г. - уездный город Ярославского наместничества. В 1861 г. в городе действовали 5 з-дов и ф-к: кожевенный, кирпичный и др. Достопримечательности: церкви - Троицкая, Богоявления, Крестово-Вознесенская, Рождества Иоанна Предтечи. В Л. представлены предприятия по переработке сельскохозяйственной продукции, лесной промышленности и стройиндустрии, наиболее крупные из которых: АО «Сыродельно-маслодельный з-д», АО «Даниловская птицефабрика», АО «Любимский лесокombинат», ГП «Автодор». Также действуют: швейная ф-ка «Ярославль» и станкостроительный з-д. В Л. имеются: Дом культуры, краеведческий музей, детская музыкальная школа. Народные промыслы: резьба по дереву, макраме, вышивка.

ЛЮБИНСКИЙ

Поселок городского типа, адм. центр Любинского р-на Омской обл.

Расположен в 64 км к С.-З. от Омска. Численность населения - 44,3 тыс. чел. (включая р-н). Основан в 1745 г. как казачий форпост Воровский, охранявший рубежи Омской крепости от набегов кочевых племен. В 1853 г. переименован в д. Любину, была создана Любинская волость. В кон. XIX - нач. XX вв. шло массовое заселение территории р-на крестьянами-переселенцами. В 1911 г. открылась станция Любинская на ж.д. Омск - Тюмень. В 1924 г. был образован Любинский р-н, в который вошел населенный пункт Любинский, с центром в п. Новолюбино. В 1947 г. Новолюбино переименован в поселок городского типа Л. В 1959 г. была построена ж.-д. ветка Любинский - Красный Яр. Достопримечательности: дендропарк, заказники «Лузинская дача» и «Пойма Любинская». Любинский р-н имеет сельскохозяйственное направление (заготовка продовольственного зерна, зернофуража, молока, мяса). В Л. и р-не действуют предприятия машиностроения, металлообработки и перерабатывающей промышленности: филиал Сибзавода (литье, заготовки для тракторных деталей), племенной з-д, Любинский молочно-консервный комбинат (сгущенное молоко, какао, сливки, сливочное масло, йогурт, сметана, кефир), мясоконсервный з-д (колбаса, мясные консервы, консервированные каши с мясом), Любинская птицефабрика (мясо птицы, яйца), Любинское ПО (пиво, газированные напитки, ирис, карамель, мармелад, конфеты «Птичье молоко»). В Л. имеются: 3 средние школы, Дом культуры, историко-краеведческий музей, 3 библиотеки. Издается газета «Маяк». Народные промыслы: рукоделие, ковроткачество, вязание, резьба по дереву, гончарное пр-во.

ЛЮБИТИНО

Поселок городского типа, адм. центр Любытинского р-на Новгородской обл.

Расположен на С.-В. Новгородской обл., в 180 км от Новгорода. Основан в 947 г. Численность населения - 3,6 тыс. чел. В IX-X вв. в р-не совр. поселка, бывшего с. Белого,

располагалось поселение славян - Помостье, являвшееся центром большой округи по среднему течению р. Мсты, и служившее резиденцией местных славянских князей и их дружин, местом сбора дани. В 1935 г. с. Белое было переименовано в Любытино. На территории р-на много археологических памятников - городища, сопки, курганы, некоторые из которых относятся к каменному веку. Ведущие отрасли - лесозаготовительная и химическая промышленность. Наиболее крупные предприятия: АО «Минерал» (производство лакокрасочной продукции), АО «Межхозлес» (лесопродукция). Имеются средняя школа, стадион, спортивный зал, клуб и школа искусств.

ЛЮДИНОВО

Город, адм. центр Людиновского р-на Калужской обл., в 200 км к Ю.-З. от Калуги.

Расположен на берегу Людиновского водохранилища, образованного плотиной на р. Неполать. Ж.-д. станция на линии Брянск - Вязьма. Численность населения - 44,2 тыс. чел. Орган законодательной власти - районное Собрание, избираемое сроком на 4 года. Орган исполнительной власти - Администрация местного самоуправления, формируемая и возглавляемая Главой местного самоуправления, избираемым сроком на 4 года. Возник как поселок при железодельном з-де, построенном в 1755 г. Е. Демидовым. Позднее вошел в состав Мальцовского заводского округа. В XIX в. крупнейшими в нем были железодельный и механический з-ды, обеспечивавшие металлом и оборудованием другие предприятия округа - стекольные, деревообрабатывающие. В Л. строились первые русские пароходы, паровые корабли для Черноморского флота. В 1870 г. Людиновскими з-дами был выпущен один из первых русских товарных тепловозов. В 80-е гг. XIX в. впервые в России здесь было налажено пр-во локомотивов. Наибольший расцвет промышленности приходится на 1875-1885 гг., выполнялись



Людиново. Обелиск на месте гибели героев-подпольщиков

крупные правительственные заказы на паровозы, вагоны. Достопримечательности: церковь Сергия Радонежского (конец XVIII в.), собор Иконы Божьей Матери (1802 г.). Основные отрасли: машиностроение и металлообработка, литейное пр-во, пр-во стройматериалов. Крупнейшие предприятия: АО «Людиновский тепловозостроительный з-д» (тепловозы, путевые машины), АО «Людиновский агрегатный з-д» (промышленная силовая гидравлика), АО «Людиновский машиностроительный з-д» (автотопливозавправщики, автозаправочные станции), АО «Сукремльский чугунолитейный з-д» (литейные сантехнические изделия), АО «Стройдеталь» (железобетонные изделия). Также действуют предприятия легкой, пищевой, лесной и деревообрабатывающей промышленности: Швейная ф-ка, МУП «Хлебокомбинат», АО «Молочный з-д», АО «Леспромхоз» (вывоз древесины, пиломатериалы). В Л. имеются: филиал Брянского института транспортного машиностроения, индустриально-педагогический техникум, профессионально-технический лицей, 20 общеобразовательных школ, художественная школа, школа искусств, Дворец культуры, народный музей. Издается газета «Людиновский рабочий».

М

МАГАДАН

Город, адм. центр Магаданской обл., в 7110 км к В. от Москвы.

Расположен на берегу бухты Нагаева Охотского моря, в 1810 км от ж.-д. станции Хабаровск. Морской порт, обеспечивающий связи со странами Азиатско-Тихоокеанского региона и ближайшего зарубежья. Аэропорт. Численность населения - 130 тыс. чел. Орган законодательной власти - городская Дума, состоящая из 14 депутатов, избираемых сроком на 4 года. Орган исполнительной власти - Мэрия города, возглавляемая Мэром, избираемым сроком на 4 года. Основан в нач. 1930-х гг. в связи с началом промышленного освоения природных ресурсов Крайнего Северо-Востока (добыча золота). В 1939г. получил статус города. Название города происходит от эвенского слова «монгодан», что озна-

чает «морские наносы». В 1996г. в М. по проекту скульптора Э. Неизвестного был сооружен мемориал «Маска Скорби» в память жертвам политических репрессий 30-50-х гг. Основные отрасли: машиностроение, рыбодобывающая, перерабатывающая промышленность. В М. действуют: Северо-восточный комплексный НИИ, Институт биологических проблем Севера, филиал Тихоокеанского института морского рыболовства, лаборатории ВНИИ золота и редких металлов, Зонального НИИ сельского хоз-ва Дальнего Востока. В М. имеются: Северный международный университет, политехникум, медицинское училище, 4 ПТУ, училище искусств, 30 средних школ, лицеев и гимназий, 2 театра. Издаются 3 газеты. М. имеет города-побратимы в Америке и Китае.



Герб Магадана

МАГДАГАЧИ

Поселок городского типа, адм. центр Магдагачинского р-на Амурской обл., в 481 км к С.-З. от Благовещенска.

Расположен на С.-З. Амурско-Зейской равнины, в 45 км к С.-З. от китайской границы и р. Амур. Ж.-д. узел на Транссибирской магистрали. Основан в 1910г. Численность населения - 16,5 тыс. чел. Поселок М. возник при строительстве Амурской ж.д. В 1977г. был образован Магдагачинский р-н с центром в М. Основные отрасли: золотодобывающая, лесная. В М. и р-не действуют предприятия: золотодобывающие, Сивакский ЛПХ, Тыгдинский мехлесхоз, Чалгановский каолиновый комбинат (кварцевые пески, каолин), локомотивное и вагонное депо, Гонжинский з-д по разливу минеральной воды «Амурская». Имеются: 3 общеобразовательные школы, клуб железнодорожников, библиотека. Издается газета «Вперед».

**Герб Магнитогорска****МАГНИТОГОРСК**

Город в Челябинской обл., в 460 км к Ю.-З. от Челябинска.

Расположен в 460 км к Ю.-З. от Челябинска на вост. склоне Юж. Урала, на р. Урал. Узел ж.-д. линий (на Уфу, Карталы и Сибай). Численность населения - 426, 5 тыс. чел. Орган законодательной власти - городское Собрание депутатов, избираемое сроком на 4 года. Орган исполнительной власти - Администрация города, возглавляемая Главой города, избираемым сроком на 4 года. Возникновение М. связано с железными рудами горы Магнитной, близ которой в 1743 г. была построена казачья крепость - станция Магнитная, один из опорных пунктов Оренбургской пограничной линии. М. был основан в 1929 г. в связи со строительством Магнитогорского металлургического комбината. С 1931 г. - город. В 1930 г. была проведена ж.-д. линия, связавшая М. со станцией Карталы. В 1932 г. был получен первый чугун, в 1933 г. - сталь и прокат. Во время Великой Отечественной войны Магнитка снабжала металлом з-ды Юж. Урала. Ныне магнитогорское месторождение практически выработано. Совр. М. - один из крупнейших центров металлургической промышленности России. Основные отрасли: черная металлургия, машиностроение и металлообработка, пр-во стройматериалов. Наиболее крупные предприятия: АО «Магнитогорский металлургический комбинат», АО «Магнитогорский метизно-металлургический з-д», АО «Магнитогорский калибровочный з-д», АО «Магнитострой», АО «МАСТ», АО «Огнеупорно-цементный з-д». Выпускаемая продукция: чугун, сталь, прокат, метизы, литье, краны мостовые, нестандартное оборудование, цемент, стекло оконное, стеновые материалы, металлоконструкции. В М. имеются: Магнитогорский государственный технический университет, педагогический институт, государственная консерватория, 8 техникумов, 12 ПТУ, хоровое училище, 64 общеобразовательные школы, 6 музыкальных и художественных школы, центр национальных культур, драматический театр им. А.С. Пушкина, театр куклы и актера, музыкальный театр, Дом музыки, филармония, картинная галерея, цирк, детский ледовый Дворец спорта, 3 дома творчества, 7 дворцов культуры, 31 библиотека. Издаются газеты: «Магнитогорский рабочий», «Русский Дом», «Магнитогорские вести».

МАЙКОП

Город, столица Республики Адыгея, в 1669 км к Ю. от Москвы.

Расположен на правом берегу р. Белая, на автодороге Туапсе - Усть-Лабинск. Ж.-д. станция на ветке Хаджок-Белореченская на линии Армавир - Туапсе. Основан в 1857 г. Численность населения - 178,4 тыс. чел. Орган законодательной власти - Собрание представителей, избираемых сроком на 4 года. Орган исполнительной власти - Администрация города, возглавляемая Главой администрации, избираемым сроком на 4 года. Возник как русская крепость на правом обрывистом берегу р. Белой, на земле адыгов. В 1858-1863 гг. крепость служила важным военно-стратегическим пунктом в завоевании Черкесии. С 1870 г. - уездный город. Свое название город получил от адыгейского слова «Мыекъуап» - урочище диких яблонь. В кон. XIX в. в М. действовали: винокуренный, 2 мыловаренных, 3 кожевенных, 13 кирпичных, 3 пивоваренных, чугунолитейный з-ды, 24 маслобойни, 8 гончарных, 50 бондарных, 6 водяных мельниц. Были развиты скотоводство, табаководство. В 1897 г. в М. под руководством профессора Петербургского университета Н.И. Веселовского было раскопано и исследовано несколько курганов, в том числе знаменитый Майкопский курган Вошада, в котором было обнаружено богатейшее погребение вождя, относящееся к археологической культуре 2-ой половины 3 тыс. до н. э. В 1911 г. в р-не М. были обнаружены месторождения нефти. С 1936 г. М. - столица Адыгеи. Достопримечательности: источники минеральных вод, хлоридно-натриевых, йодо-бромных, гидрокарбонатных, хлорид-натриевых. В черте города - 5 здравниц, 187 памятников археологии, истории, искусства, архитектуры и градостроительства. В М. преобладают: пищевая, целлюлозно-бумажная, лесоперерабатывающая, мебельная, машиностроительная и металлообрабатывающая отрасли промышленности. Наиболее крупные предприятия: АО «Кондитерская ф-ка «Майкопская», АО «Винно-водочный з-д «Майкопский», АО «Консервный з-д «Ханский», АО «Картонтара», АО «Леспроебель «Дружба», АО «Стан-

**Герб Майкопа**




Указатель **Майкопа**

костроительный з-д имени Фрунзе», АО «Редукторный з-д «Зарем», АО «Машзавод». В М. имеется: национальный музей Республики Адыгея, Северо-Кавказский филиал государственного музея Востока, библиотека, институт гуманитарных исследований, Государственный драматический театр им. Пушкина, Государственный университет, технологический институт, колледж, профессиональное училище. Издаются газеты: «Советская Адыгея», «Адыгэ Макъ», «Майкопские новости».

МАЙСКИЙ

Город, адм. центр Майского р-на Кабардино-Балкарской республики, в 41 км к С.-В. от Нальчика.

Расположен на левом берегу р. Терек. Ж.-д. станция (Котляровская) на линии Минеральные воды - Грозный. Численность населения - 25,3 тыс. чел. Орган законодательной власти - городской Совет местного самоуправления, состоящий из 15 депутатов, избираемых сроком на 4 года. Орган исполнительной власти - Администрация города, возглавляемая Главой администрации, назначаемым Президентом республики. В 1819 г. на месте М. было основано первое русское поселение - военный пост Казачий, который в 1824 г. стал укреплением с названием Пришиб. Следуя в Грузию в 1829 г., в укреплении Пришиб останавливался А.С. Пушкин. В 1875 г. по тракту военнотерекской дороги была



В окрестностях **Майкопа**

построена ж. д. и станция Котляровская. В 1925 г. п. Пришибский был переименован в п. Майский. Наиболее крупные предприятия: АО «Спиртодрожжевой з-д «Котляровский» (спирт высшей очистки), АО «Севкавментен» (медицинская рентгеновская аппаратура), госплемптицезавод «Котляровский» (пр-во мясомолочной продукции, овощеводство), племязверосовхоз «Майский» (разведение норок, нутрий, кроликов). В М. имеются: 3 дома культуры, музей боевой и трудовой славы. Издаётся газета «Майские новости».

МАКАРОВ

Город, адм. центр Макаровского р-на Сахалинской обл., в 235 км к С. от Южно-Сахалинска.

Расположен на вост. побережье острова Сахалин, на берегу залива Терпения Охотского моря. Ж.-д. станция на линии Корсаков - Тымовск. Численность населения - 9,6 тыс. чел. Орган законодательной власти - районное Собрание, избираемое сроком на 4 года. Орган исполнительной власти - Администрация р-на, возглавляемая Мэром р-на, избираемым сроком на 4 года. Основан в 1892 г. как селение Селютора. После завершения русско-японской войны 1904 - 1905 гг. часть острова Сахалин отошла к Японии. С 1945 г. - в составе России. До 1946 г. назывался Сиритору, с 1946 г. - М. (в честь адмирала С.О. Макарова). В р-не были открыты месторождения каменного угля, габбродиорита - камня магмати-

ческого происхождения. Достопримечательности: Макаровская Христианская пресвитерианская (корейская миссионерская) церковь, Приход Донской иконы Божьей матери. Основные отрасли: угольная, лесная промышленность. Наиболее крупные предприятия: АО «Макаровская угольная компания» (добыча каменного угля), АО «Макаровская лесная компания» (заготовка и переработка древесины). Также действуют: дробильно-сортировочный комбинат, АО «Пищекомбинат «Макаровский» (пиво), АО «Шанс» (колбасные изделия), АО «Рыбак» (добыча и переработка рыбы). В М. имеются: центр дополнительного образования, центр профессиональной подготовки «Смена», 8 библиотек, детская школа искусств, Дом культуры, краеведческий музей. Издается «Новая газета».

МАКАРЬЕВ

Город в Костромской обл., в 184 км к В. от Костромы.

Расположен в Унженской низине, в 53 км к Ю. от ж.-д. станции Нея на линии Буй - Котельнич - Киров. Пристань на правом берегу р. Унжа (приток Волги). Численность населения - 25 тыс. чел. (включая р-н). М. известен с 1439 г. как обитель, основанная преподобным Макарием (Макарьев-Унженский монастырь), вокруг которой в XVI в. образовались монастырская слобода и с. Коврово. Особую известность монастырь приобрел в нач. XVII в., когда в кон. 1612 - нач. 1613 гг. первый русский царь из династии Романовых Михаил Федорович со своей матерью Марфой Иоановной приходил сюда на богомолье. В дальнейшем все цари династии Романовых покровительствовали монастырю. В 1779 г. монастырская слобода и с. Коврово были преобразованы в город М. - центр Унженской провинции Костромского наместничества, с 1797 г. - уездный город Костромской губернии. М. неоднократно сгорал и застраивался заново. В XIX в. М. славился 3-мя ежегодными торговыми ярмарками: Крещенской (зимней), Благовещенской (весенней) и Ильинской (летней). В нач. XX в. Макарьевский уезд был одним из самых крупных в Костромской губернии. Достопримечательности: ансамбль Макарьев-Унженского монастыря (XVII-XVIII вв.), Макарьевская церковь (1670-1674 гг.), церковь Вознесения и Вознесенский собор (XVIII в.), Троицкий собор (1664-1674 гг.), Благовещенская церковь (1680 г.), Никольская надвратная церковь (1685 г.), Успенская церковь (1735 г.), Христорождественская церковь (1775 г.), Ильинская церковь (1812 г.). В М. в основном представлены предприятия лесозаготовительной и деревообрабатывающей промышленности, наиболее крупные из которых: Пониловский, Первомайский, Макарьевский и Чернолуховский лесхозы, Унженская сплавная контора. Производимая продукция: тес, паркет, стройматериалы, оконные и дверные рамы, сувенирные изделия по хохломской технологии. Также действуют: АО «Маслосыророботный з-д» (молоко, масло, сметана, творог, сыр), АО «Макарьевское», хлебозавод, свиномкомплекс. Народные промыслы: столярный, плетение из бересты, лыка и прута. В М. имеются: 2 средние школы, ПТУ, центр досуга, центральная библиотека, художественная и музыкальная школы, краеведческий музей. Издается газета «Макарьевский вестник».

МАКСАТИХА

Поселок городского типа, адм. центр Максатихинского р-на Тверской обл., в 118 км от Твери.

Расположен между реками Молога, Волчина и Ревиза. Численность населения - 23,2 тыс. чел. (включая р-н). Первые сведения о поселениях на территории р-на относятся к 1137 г. М. впервые упоминается в Новгородской летописи в 1545 г. В кон. XIX в. в связи с прокладкой ж.д. М. была преобразована в станцию, а с развитием лесопромышленной отрасли - в поселок. В М. представлены предприятия лесной, деревообрабатывающей, легкой и пищевой промышленности: АО «Максатихинский ДОК», ГУП «Максатихинский леспромхоз -1», Межхозяйственный лесхоз, АО «Максатихинский комбикормовый з-д», АО «Максатихинская ткацкая ф-ка», АО «Максатихинский молокозавод». В М. и р-не имеются: 32 общеобразовательные школы, 35 домов культуры, музыкальная школа, краеведческий музей. Издается газета «Вести Максатихи». Народные промыслы: резьба по дереву, конструирование макетов древних храмов.

МАКУШИНО

Город, адм. центр Макушинского р-на Курганской обл., в 131 км к В. от Кургана.

Расположен на Западно-Сибирской равнине. Ж.-д. станция на линии Курган - Петропавловск. Численность населения - 10,2 тыс. чел. Орган законодательной власти - городское представительное Собрание, состоящее из 14 депутатов, избираемых сроком на 4 года. Орган исполнительной власти - Администрация города, возглавляемая Главой администрации, избираемым сроком на 4 года. Основан в 1797 г. Федором Тимофеевичем Махневым. Развитию М. способствовало строительство в 1892 г. ж.д. В 1900 г. деревня М. стала одним из крупнейших в Курганском уезде торговым селом. С 1904 г. - центр волости. В 1944 г. М. было преобразовано в поселок, получивший в 1963 г. статус города. Совр. М. - центр сельскохозяйственного р-на. Действуют предприятия: АО «Агромашзавод», элеватор, маслозавод, цеха по пр-ву колбасных изделий, ремтехпредприятие. В М. имеются: 4 школы, Дом творчества, музыкальная школа, музей революционной, боевой и трудовой славы, Дом культуры. Издается газета «Призыв».

МАЛАЯ ВИШЕРА

Город, адм. центр Маловишерского р-на Новгородской обл., в 93 км к С.-В. от Новгорода.

Расположен на Приильменской низм., в междуречье Волхова и Мсты, на берегу р. Малая Вишера (басс. оз. Ильмень). Ж.-д. станция на линии Бологое - Санкт-Петербург. Численность населения - 15,4 тыс. чел. Возник как Маловишерский посад во время строительства Николаевской ж. д. Статус города М. В. получил в 1921 г. Основные отрасли промышленности: лесная и пр-во ж.-д. транспорта. Также действуют з-ды: по пр-ву скобяных изделий и детских игрушек, стекольный, электромеханический, молочный; швейная ф-ка, леспромхоз.

МАЛМЫЖ

Город, адм. центр Малмыжского р-на Кировской обл., в 294 км к Ю.-В. от Кирова.

Расположен при впадении рек Засора, Мокша, Крупный Лач в р.Шошма (приток р.Вятка). Ближайшая ж.-д. станция (Вятские Поляны на линии Казань - Екатеринбург) - в 57 км к Ю.-В. от города. Численность населения - 10,5 тыс. чел. Впервые упоминается в XV в. как марийская деревня М. С нач. XVI в. марийское поселение принадлежало князю-вождю Болтушу, с 1553 г. - особо отличившимся при взятии Казани стрельцам Вятского полка. В 1584 г. в М. была построена крепость для защиты от набегов татар и башкир, вследствие чего М. приобрела значение города. С 1780 г. М., как уездный город, входил в состав Вятского наместничества, с 1796 г. - Вятской губернии. К сер. XIX в. М. стал торговым центром, в котором действовали канатный, пивоваренный, кирпичный, красильный з-ды, было развито башмачное пр-во. В нач. XX в. - место политической ссылки. В 1931 г. в М. была построена ремонтно-эксплуатационная мастерская речного моторного флота. В сер. XX в. в М. получила развитие переработка сельскохозяйственной продукции, были построены деревообрабатывающие предприятия, кирпичный и пивной з-ды. Промышленность совр. М. представлена: ремонтно-механическим, железобетонных изделий, консервным, пивоваренным з-дами, промкомбинатом. В М. действует краеведческий музей.

МАЛОАРХАНГЕЛЬСКИЙ

Город, адм. центр Малоархангельского р-на Орловской обл., в 82 км к Ю. от Орла.

Расположен в 14 км от ж.-д. станции на линии Орел - Курск. Численность населения - 4,3 тыс. чел. Орган законодательной власти - городской Совет депутатов, избираемый сроком на 4 года. Орган исполнительной власти - городская Администрация, возглавляемая Главой администрации, избираемым сроком на 4 года. В 1778 г. именным указом Екатерины II был образован Архангельский уезд Орловской губернии с центром в с. Архангельское. Далее А. было переименовано в город Малый Архангельск. До строительства московской ж.д. М. был одним из уездных торговых центров на Екатерининском тракте между Москвой и Ю. России. В 1963 - 1966 гг. М. находился в составе Колпнянского, позднее Глазуновского р-нов Архангельской обл. В 1966 г. был образован Малоархангельский р-н с адм. центром в М. Основная отрасль: перерабатывающая промышленность. Наиболее крупные предприятия: АО «Райпищекombинат», АО «Маслозавод». Выпускаемая продукция: цельномолочная продукция, масло, консервы, макаронные изделия. Также действуют: ремонтно-техническое предприятие, агроснаб, машинно-технологическая станция, филиал АО «Погрузчик». В М. имеются: 2 общеобразовательные школы, ПТУ, Дом культуры. Издается газета «Звезда».

МАЛОЯРОСЛАВЕЦ

Город в Калужской обл., в 60 км к С.-В. от Калуги, в 120 км от Москвы.

Расположен на правом берегу р.Лужа, притока Протвы (басс. Оки). Ж.-д. станция на линии Москва - Брянск. Численность населения - 30 тыс. чел. Орган законодательной власти - городская Дума, избираемая сроком на 4 года. Орган исполнительной власти - Администрация города, возглавляемая Главой города, избираемым сроком на 4 года. Основан в кон. XIV в. князем Владимиром Андреевичем Серпуховским и назван Ярославцем в честь его сына Ярослава. В 1485 г. Ярославец был присоединен к Московскому кн-ву и стал именоваться М. В 1508 г. был отдан во владение князю М.Л.Глинскому. В нач. XVII в., в период смутного времени, был razoren. С 1776 г. М. - уездный город Калужского наместничества. В М. жили и работали: писатель-революционер А.Н.Радищев, математик П.Л.Чебышев, русский зодчий В.И. Баженов, художник А.Е. Куликов. В кон. XIX в. в М. действовали собор и 4 церкви, насчитывалось 55 лавок, действовала бумаготкацкая ф-ка. Достопримечательности: Черноостровский монастырь (XVII в.), Казанский собор (1708 г.), церковь Иоанна Предтечи (1772 г.), церковь Покрова (1701 г.), Никольский собор (1823-1839 гг.). Основные отрасли промышленности: машиностроение и металлообработка. Крупные предприятия: АО «Малоярославецкий приборный з-д», АО «Агрисовгаз», АО «Газремсервис». Также действуют: з-д резиновой обуви, леспромхоз, мебельная и швейная ф-ки, молочный з-д. Выпускаемая продукция: товары народного потребления, контрольно-кассовые машины, медицинская техника, теплицы, мебель и изделия из пластмассы, пиломатериалы, системы специальных алюминиевых профилей, металлоконструкции по заказу, резиновая обувь. В М. имеются: филиал Петровской академии наук, филиал ГОСНИТИ, техническое училище, школа изобразительных искусств, музыкальная и спортивная шко-



Малоярославец. Микрорайон «Макпино»



Малоярославец. Памятник героям войны 1812 г. лы, музейно-выставочный центр. Издаются газеты «Маяк» и «Малоярославецкий край».

МАМА

Поселок городского типа, адм. центр Мамско-Чуйского р-на Иркутской обл.

Расположен в Вост. Сибири, в пределах Северо-Байкальского нагорья. Численность населения - 5,5 тыс. чел. Образован в 1928 г. в связи с возобновлением добычи слюды мусковита. В М. представлена добывающая промышленность. Действуют предприятия: горнообогатительный комбинат «Мамслюда» (добыча и переработка слюды мусковит), золотодобывающие старательские артели: «Чуя» и «Мамская горнорудная компания» (добыча золота). В М. имеются: 2 общеобразовательные школы, музыкальная и художественная школы, Дом культуры, 2 библиотеки. Издаётся газета «Панорама Севера». Народные промыслы: кружевное плетение, работы по дереву, скорняжное дело.

МАМАДЫШ

Город, адм. центр Мамадышского р-на Республики Татарстан, в 167 км к В. от Казани.

Расположен в Прикамье, на правом берегу р. Вятка (приток

Камы), в 80 км к Ю.-В от ж.-д. станции Кукмор на линии Казань - Екатеринбург. Численность населения - 50,2 тыс. чел. (включая р-н). Орган законодательной власти - районный Совет народных депутатов, состоящий из 25 чел., избираемых сроком на 5 лет. Орган исполнительной власти - Администрация р-на, возглавляемая Главой администрации, назначаемым Президентом республики. Основан на пустоши в 1391 г. как починок М., получивший свое название по имени первого поселенца - волжского татарина, выселившегося сюда после разорения г. Булгар ханом Тамерланом. В нач. XVII в. в М. появились русские поселенцы, коренное население было выселено за пределы села, земли были отданы во владение Свяжского Богородицкого монастыря. В 1613 г. было образовано с.Троицкое-Мамадыш. С 1764 г. - экономическое село; произошло отчуждение церковных и монастырских земель. В 1774-1775 гг. крестьяне Мамадышского уезда принимали активное участие в крестьянской войне под предводительством Е. Пугачева. В 1781 г. по Указу Екатерины II М. получил статус уездного города Казанского наместничества (с 1796 г. - Казанской губернии). Достопримечательности: мечеть и медресе (д. Малые Суни, XVII в.), Введенская церковь (с. Соколка, XVII в.), Троицкая церковь (с. Берсут, XVII в.), Покровская церковь (с. Отарка, XIX в.), Ксенинская церковь (XIX в.), Дом муллы Латифа (с. Усали, XIX в.), Сокольский лес, Берсутские пихтарники. В М. жили писатели М.Е.Салтыков-Щедрин, В.Г.Короленко. М. - центр сельскохозяйственного р-на (зерновые культуры, мясо, молоко, мех). В М. и р-не действуют предприятия лесной, перерабатывающей и пищевой промышленности: Камский лесхоз, Мамадышский лесхоз, деревообрабатывающий комбинат, хлопкопрядильная ф-ка, спиртоводочный з-д, АО «Мамадышский маслосырорудельный комбинат» (молоко, масло, сыр, кефир, сметана, катык), рыбзавод, овощесушильный з-д. В р-не имеются: филиал Московского института экономики, статистики и информатики, 88 общеобразовательных школ, профессиональный лицей, музыкальная школа, районный и 40 сельских домов культуры, 4 музея, 57 библиотек. Издаётся газета «Вятка». Народные промыслы: резьба по дереву, гончарное дело, изготовление народных музыкальных инструментов.



Герб г. Мамадыш

МАМОНОВО

Город в Калининградской обл., в 48 км к Ю.-З. от Калининграда.

Расположен у побережья Калининградского залива. Конечный пункт ж.-д. ветки от Калининграда. Численность населения - 7,9 тыс. чел. Был основан в 1301г. как Хайлинген-байль, до 1945г. входил в состав Германии (Вост. Пруссия), затем - в составе России. После Великой Отечественной войны был переименован в М. в честь Героя Советского Союза подполковника Н.В. Мамонова. Промышленность города представлена рыбоконсервным комбинатом.

МАНТУРОВО

Город, адм. центр Мантуровского р-на Костромской обл., в 261 км к С.-В. от Костромы.

Расположен в Заволжье, на правом берегу р. Унжа (приток Волги). Ж.-д. станция на линии Буй - Котельнич. Численность населения - 21,8 тыс. чел. Орган законодательной власти - городская Дума, избираемая сроком на 4 года. Орган исполнительной власти - Администрация города, возглавляемая Главой города, избираемым сроком на 4 года. Упоминается в 1617г. как д.Мантурово. Жители занимались земледелием, торговлей, постройкой речных судов. Развитие деревни связано с постройкой Волго-Вятской ж.д. В 1906г. станция М. превратилась в крупный промышленный узел Кологривского уезда. С 1929г. - поселок городского типа. С 1958г. - город. Основные отрасли: металлообрабатывающая, лесная и деревообрабатывающая. Крупные предприятия: АО «Мантуровский тракторно-ремонтный з-д» (ремонт лесозаготовительной техники), АО «Прогресс» (чугунное литье), АО «Мантуровский фанерный комбинат», АО «Мантуровлес» (фанера, пиломатериалы). Действуют также предприятия: АО «Инга-камф» (медицинская продукция), АО «Мантуровмясо», АО «Сыродельный комбинат», АО «Льнозавод». В М. имеются: 5 общеобразовательных школ, центр детского творчества, центр детского эстетического воспитания, 3 школы искусств, музыкальная школа, краеведческий музей, Дом культуры, Дом ремесел. Издается газета «Авангард».

МАРИИНСК

Город, адм. центр Мариинского р-на Кемеровской обл., в 367 км к С.-В. от Кемерово.

Расположен на левом берегу р. Кия (басс. Оби). Ж.-д. станция на Транссибирской магистрали. Основан в 1698г. Численность населения - 41,1 тыс. чел. Орган законодательной власти - Совет народных депутатов, избираемый сроком на 4 года. Орган исполнительной власти - Администрация города, возглавляемая Главой администрации, избираемым сроком на 4 года. Город вырос из Кийского поселения, основанного на берегу р.Кия казаками атамана Гурко в 1698г. Важную роль в быстром развитии с. Кийского в нач. XIXв. сыграло освоение золотых приисков. В 1856г. экономически окрепшее село получило статус города, который в 1857г. был переименован в М., в честь императрицы Марии. Был окружным городом Томской губернии, находился



Герб Мариинска

на главном почтовом Московско-Иркутском тракте. В кон. XIX в. в городе действовали 3 кожевенных, 2 мыловаренных, пивоваренный, 4 кирпичных и гончарный з-ды. Население занималось земледелием, извозом, многие уходили на золотые прииски. В М. родился писатель, публицист В. А. Чивилихин (1928-1984гг.). В совр. М. представлены предприятия деревообрабатывающей и пищевой промышленности, наиболее крупные из которых: АО «Марлеспром» (пиломатериалы, деловая древесина), АО «Киялес» (дверные и оконные блоки), АО «Спирткомбинат» (спирт, водка, безалкогольные напитки), АО «Мясокомбинат» (мясо, колбасные изделия, животные корма), АО «Хлебокомбинат» (хлебобулочные изделия). Также действуют предприятия легкой промышленности и промышленности строительных материалов: АО «Швейная ф-ка «Кия» (швейные изделия), АО «Кузбассшахтстрой» (кирпич строительный и железобетонные блоки). М. - центр сельскохозяйственного р-на. В М. имеются: лесотехнический техникум, педагогическое училище, сельское ПТУ, учебно-производственный комбинат, 11 общеобразовательных школ, музеи - краеведческий и мемориальный им. В.А. Чивилихина, музыкальная и художественная школы, дворец культуры. Издается газета «Вперед».

МАРИИНСКИЙ ПОСАД

Город, адм. центр Марпосадского р-на Чувашской республики, в 48 км к В. от Чебоксар.

Расположен на правом берегу р. Волги, при впадении в нее р.Сындрыка. Ближайшая ж.-д. станция - Чебоксары. Численность населения - 10,7 тыс. чел. Впервые упоминается в нач. XVII в. как с.Сундырь, с 1856г. - город М.П. Чебоксарского уезда Казанской губ., образованный путем слияния села и ближайших деревень. Промышленность М. П. представлена: з-дами - кабельных изделий, авторемонтным, машиностроительным, строительным, спиртовым, маслозаводом. В М. П. действует краеведческий музей.

МАРИ-ТУРЕК

Поселок городского типа, адм. центр Мари-Турекского р-на Республики Марий Эл.

Расположен в сев.-вост. части Республики Марий Эл. Чис-

ленность населения - 27,9 тыс. чел. Р-н был основан в 1924г. Достопримечательности: церкви в с. Мариец, с. Косолапово, д. Мамсинер (1870г.), 22 кургана, 12 священных рощ, родник, заповедная зона р.Ирики. В М.-Т. действуют предприятия по пр-ву строительных материалов, деревообрабатывающей и пищевой промышленности: АО «МСЗ», АО «ДОК», МП «Марзан», АО «Авангард». Выпускаемая продукция: керамический кирпич, деловая древесина, пиломатериалы, масло животное, сыры жирные, макаронные изделия, консервы. В р-не имеется сельскохозяйственное училище им. Александра II (с. Нартас). Издается газета «Знамя».

МАРКС

Город, адм. центр Марковского р-на Саратовской обл., в 60 км к С.-В. от Саратова.

Расположен на левом берегу р. Волга. Численность населения - 32,9 тыс. чел. Орган законодательной власти- районное Собрание, избираемое сроком на 4 года. Орган исполнительной власти - Администрация р-на, возглавляемая Главой администрации, избираемым сроком на 4 года. М. основан в 1765г. как немецкая колония голландским бароном Богрегаром де Кано. Город несколько раз менял название - Катариенштадт, Екатериненштадт, Екатеринбург, Баронск, с 1920г. - Маркштадт, с 1942г. - М. В 1765г. был издан указ Екатерины II о поселении немцев. В 1774г. в городе побывал подпоручик, будущий придворный поэт, Гавриил Романович Державин. В 1851г. на средства жителей был установлен памятник Екатерине II. В 1880г. братья Шефферы основали промышленные мастерские по выпуску сельскохозяйственных орудий, позднее здесь был выпущен первый трактор в России. В 1915г. был издан Указ о выселении немцев в Сибирь. В 1924г. была создана Республика немцев Поволжья - АССР НП (столица - Энгельс). В 1924г. город посетил норвежский путешественник Ф. Нансен. Достопримечательности: памятник Екатерине II (1851г.), мастерские братьев Шеффер (1880г.), лютеранская церковь (была лучшей в немецких колониях), кладбище с уникальными склепами, курганы скифско-сарматского периода, воз-



Герб г. Маркс



Маркс. Лютеранская церковь

раст которых исчисляется тремя тысячами лет, заповедник «Черные воды» - основной заповедник Саратовской обл. по охране бобра, косули, кабана, оленя и др. видов животных и птиц. В М. преобладают машиностроение и сельское хозяйство. Наиболее крупные предприятия: АО «Волгодизельаппарат» (пр-во дизельной топливной аппаратуры для дизелей различных отраслей промышленности), АО «Агат» (пр-во аппаратуры связи, мебельной фурнитуры, изделий спецмашиностроения), АО «Маслодел», АО «Пивзавод Марковский». В М. имеются: 6 средних школ, сельскохозяйственный техникум, 4 училища, краеведческий музей, Центральный дом культуры, централизованная библиотечная система, объединяющая 37 библиотек. Детская студия циркового искусства «Арт-Алле» выступала во многих городах России, а также в Германии, Швеции, Монако. В городе действуют православная и католическая церкви, мусульманская мечеть, воссоздается лютеранская церковь. Издается газета «Воложка».

МАТВЕЕВ КУРГАН

Поселок городского типа, адм. центр Матвеево-Курганского р-на Ростовской обл.

Расположен на С.-З. Ростовской обл., в 91 км от Ростова-на-Дону. Численность населения - 45,7 тыс.чел. (включая р-н). В 1835г. М.К. входил в состав Миусского округа войска Донского. В 1888г. Миусский округ был переименован в Таганрогский. В 1923г. был образован Матвеево-Курганский р-н с центром в М.К. Во время Великой Отечественной войны в 1941-1943 гг. М.К. был оккупирован немецко-фашистскими войсками. Основные отрасли: пр-во и переработка сельскохозяйственной продукции. Наиболее крупные предприятия: АО «Райпищекombинат», АО «Раймолпром», АО «Матвеевкурганхлебопродукт». В р-не имеются: филиал Ростовской государственной экономической академии, филиал Ростовского автодорожного колледжа, профессиональное училище, музыкальная школа, Дом культуры, музей народной культуры. Издается газета «Родник».

МАХАЧКАЛА

Город, столица Республики Дагестан, в 2166 км к Ю.-В. от Москвы.

Расположен на зап. берегу Каспийского моря, на Приморской низм., у подножия горы Таркитау, близ предгорий Большого Кавказа. Морской порт. Ж.-д. станция на линии Ростов-на-Дону - Баку. Аэропорт. Численность населения - 339,3 тыс. чел. Возник как русское военное укрепление в 1844г. С 1857г. - город Петровск-Порт. Экономическому развитию города способствовали строительство искусственной гавани порта в 1861-1870гг., проведение ж. д., связавших город с Владикавказом и Баку (1894-1896гг.). С нач. XXв. в городе действовали нефтеперегонный, бондарный з-ды, бумагопрядильная, табачная ф-ки, ж.-д. мастерские. В годы Гражданской войны город пережил германскую и турецкую оккупацию (1918-1920гг.), в 1920г. М. был занят английскими войсками и частями белой армии. С 1921г. М. - столица Дагестанской АССР (переименован в честь Магомеда-Али (Махача) Дахадаева - активного участника борьбы за советскую власть в Дагестане, памятник которому установлен в центре Привокзальной площади). В 1970г. М. сильно пострадала от землетрясения. Достопримечательности: памятники - Сулейману Стальскому, В. И. Ленину, поэту Гамзату Цадаса, дагестанским большевикам, расстрелянным белогвардейцами в 1919г., мемориал воинам, павшим в годы Великой Отечественной войны. М. - бальнеогрязевой и приморский климатический курорт. В М. развиты: машиностроение, металлообработка, химическая, легкая, пищевкусовая промышленность, пр-во стройматериалов. Предприятия этих промышленных отраслей производят электросварочное оборудование, сепараторы, многоковшовые экскаваторы, оборудование для пищевой промышленности; бельевой трикотаж; продукцию рыбной, консервной, винодельческой промышленности; стекловолокно, силикатный кирпич, железобетонные конструкции. В М. действуют: научный центр РАН, университет, политехнический, сельскохозяйственный, медицинский, педагогический институты; театры - Аварский и Кумыкский музыкально-драматические, Русский драматический, кукол. Также имеются: республиканский краеведческий музей, Музей изобразительных искусств.

МГЛИН

Город, адм. центр Мглинского р-на Брянской обл., в 167 км к З. от Брянска.

Расположен на В. Приднепровской низм., на р. Судынка, в 30 км от ж.-д. станции Унеча на линии Брянск - Гомель. Численность населения - 8,7 тыс. чел. Орган законодательной власти - городской Совет народных депутатов, состоящий из 15 депутатов. Орган исполнительной власти - Администрация города, возглавляемая Главой администрации, избираемым сроком на 2 года. М. возник в XIIв. как укрепленное пограничное восточнославянское поселение. Неоднократно подвергался вражеским набегам. В XVIIв. был занят польско-литовскими войсками, в 1654г. полностью перешел к Русскому гос-ву, в 1661г. был razoren крымскими татарами. В 1708г. был осажден войсками шведского короля Карла XII, следовавшего к Полтаве. С 1781г. - уездный город. В кон. XIXв. в М. торговали пенькой, конопляным маслом, скотом. В годы Великой Отечественной войны М.



Герб г.Мглин

был оккупирован немецко-фашистскими войсками и сильно разрушен. Достопримечательность М. - собор Успения Богоматери (1815-1830 гг.). В М. работают: маслозавод, крахмальный з-д. Действуют: ПТУ, 2 средние школы, Дом культуры, музыкальная школа. Издается газета «Мглинские вести». Народный промысел - изготовление глиняной игрушки.

МЕГИОН

Город в Ханты-Мансийском а.о. Тюменской обл., в 380 км к В. от Ханты-Мансийска.

Расположен на С.-Зап. Сибири, в пределах Среднеобской низм., на правом берегу Оби, в 15 км от ж.-д. станции на линии Сургут - Нижневартовск. Основан в 1980г. Численность населения - 49,8 тыс. чел. Орган законодательной власти - городская Дума, избираемая сроком на 4 года. Орган исполнительной власти - Администрация города, возглавляется Главой местного самоуправления, избираемым сроком на 4 года. В М. преобладает нефтедобывающая промышленность. Наиболее крупное предприятие - АО



Герб Мегиона

«Славнефть-Мегионнефтегаз». Также действует геологоразведочное объединение «Славнефть-Мегионнефтегазгеология», основанное в 1962г. как Мегионская нефтеразведочная экспедиция. В М. имеются: средняя общеобразовательная школа-комплекс, художественная школа с этнографическим уклоном, историко-культурный экологический центр, дом культуры «Прометей». Издаётся газета «Мегионские вести».

МЕДВЕДЕВО

Посёлок городского типа, адм. центр Медведевского р-на Республики Марий Эл.

Численность населения - 56,3 тыс. чел. В 1943г. был образован Медведевский р-н. Достопримечательности: церковь Сретения Господня (1801г.), церковь Владимирской Божьей Матери (1868г.), церковь Казанской Божьей Матери (1825г.), монастырь во имя Святых Жен Мироносиц (1647г.), Священная роща, родники «Справной воды» и «Святой ключ», болото Криуль, заказник «Устье Кундышский», заповедник «Большая Кокшага». В р-не действуют предприятия сельского хоз-ва, легкой и пищевой промышленности: АО «Марийское» (мясо птицы, яйца, разведение крупного рогатого скота Голштинно-Фризской черно-пестрой породы), племяхозы-ППЗ «Азановский», АО ПЗ «Шойбулакский», АО ПЗ «Семеновский», СПК «Пригородный», Марийский СК; АО «Тепличное» (выращивание овощей на закрытом грунте), СП «Маритал» (изделия из мехового велюра), АО «Марийское» (мясо, субпродукты птицы, консервы, колбасы, копчености из птицы, яйца), АО «Медведевское пиво» (пиво, безалкогольные напитки). В М. и р-не имеются: Марийский НИИ сельского хоз-ва, 18 средних общеобразовательных школ, 7 школ искусств и музыкальных школ, центр русской культуры, 20 центров досуга, 2 дома народного творчества, 4 краеведческих музея с филиалами, 25 библиотек, 7 клубов. Издаётся газета «Вести».

МЕДВЕЖЬЕГОРСК

Город, адм. центр Медвежьегорского р-на Республики Карелия, в 155 км к С. от Петрозаводска.

Расположен на берегу Повенецкого залива Онежского оз. Порт. Ж.-д. станция (Медвежья Гора) на линии Санкт-Петербург - Мурманск. Численность населения - 20,2 тыс. чел. Возник в 1916г. в связи со строительством Мурманской (Октябрьской) ж.д. как станция и ж.-д. п. Медвежья Гора. Статус города получил в 1938г. Промышленность М. представлена: предприятиями ж.-д. транспорта; ремонтно-эксплуатационным флотом; канифольно-экстракционным и щепочным з-дами; лесопильно-деревообрабатывающим комбинатом, леспромпхозом; швейной ф-кой «Заонежская вышивка», Онежским фабричным объединением «Северкварцсамоцветы»; мясокомбинатом, маслозаводом. В городе действует исторический музей.

МЕДНОГОРСК

Город в Оренбургской обл., в 222 км к Ю.-В. от Оренбурга.

Расположен на Юж. Урале, в долине р. Блява (басс. Урала). Ж.-д. станция на линии Оренбург - Орск. Численность населения - 39,6 тыс. чел. Орган законодательной власти - Городской Совет депутатов, избираемый сроком на 4 года. Орган исполнительной власти - Администрация города, возглавляемая Главой администрации, избираемым сроком на 4 года. Основан в 1939г. в связи с разработкой Блявинского месторождения медных руд и строительством медно-серного комбината. Достопримечательности: памятник первооткрывателям Блявинского рудника, мемориал «Воинам медногорцам посвящается». Наиболее крупные предприятия: АО «Медногорский медно-серный комбинат» (пр-во черновой и катодной меди, серной кислоты), АО «Медногорский электротехнический з-д «Уралэлектрон» (пр-во электродвигателей, низковольтной аппаратуры, товаров народного потребления). Также действуют предприятия пищевой промышленности: хлебокомбинат, пивоваренный и молочный з-ды. В М. имеются: 15 общеобразовательных школ, ПТУ, медицинское училище, индустриальный колледж, учебный центр по профориентации и техническому творчеству, Дом культуры. Издаются газеты: «Медногорский рабочий», «Медногорская неделя».

МЕДЫНЬ

Город, адм. центр Медынского р-на Калужской обл., в 60 км к С.-З. от Калуги.

Расположен на р.Медынка (басс. Оки), в 15 км от ж.-д. станции Мятлевская на линии Калуга - Вязьма. Численность населения - 8,1 тыс. чел. Орган законодательной власти - городская Дума, состоящая из 6 депутатов, избираемых сроком на 4 года. Орган исполнительной власти - Администрация муниципального образования, возглавляемая Главой муниципального образования, избираемым сроком на 4 года. Впервые упоминается в 1386г., когда М. перешла от Смоленского кн-ва к Московскому. В 1389г. Дмитрий Донской отдал М. (в составе Можайского удела) сыну Андрею. В 1454г. вместе с Можайским уделом была присоединена к Москве. В 1472г. стала собственностью великого



Герб г.Медынь

князя Василия III, который в 1508 г. пожаловал ее князю М. Л. Глинскому. При Иване Грозном М. была зачислена в опричнину. В нач. XVII в. подвергалась разорению. В 1708 г. была приписана к Московской губернии. С 1776 г. - уездный город Калужского наместничества. Во время войны 1812 г. казачий отряд А. В. Иловайского разбил под М. авангард французского корпуса, после чего Наполеон принял окончательное решение отступить из Москвы по старой Смоленской дороге. Во время Великой Отечественной войны М. была оккупирована немецко-фашистскими войсками и сильно разрушена. Наиболее крупные предприятия: филиал АО «Москомплектмебель», филиал швейного объединения АО «Черемушки». В М. имеются: 2 общеобразовательные школы, музыкальная школа, краеведческий музей, Дом культуры. Издается газета «Заря».

МЕЖДУРЕЧЕНСК

Город в Кемеровской обл., в 325 км к Ю.-В. от Кемерово. Расположен в Горной Шории, у впадения р. Уса в Томь, на территории Кузнецкого угольного басс. Ж.-д. станция на линии Новокузнецк - Абакан. Основан в 1946 г. Численность населения - 106 тыс. чел. Орган законодательной власти - городской Совет, состоящий из 21 депутата, избираемого сроком на 4 года. Орган исполнительной власти - Администрация города, возглавляемая Главой города. Возник как п. Ольжерас в связи с началом освоения крупнейшего месторождения каменного угля, обнаруженного в месте слияния двух сибирских рек Томи и Усы и получившего название Томусинского. С 1955 г. - город М. Основная отрасль - угледобывающая. В городе действуют 4 шахты («Распадская», им. Ленина, «Томская», «Усинская»); 4 угольных разрезов («Красногорский», «Ольжерасский», «Междуреченский», «Томусинский»); 2 обогатительные ф-ки: («Кузбасская» и «Томусинская»). В М. имеются: 5 учреждений дополнительного образования, 2 ПТУ, горностроительный колледж, 21 общеобразовательная школа, художественная, музыкальная и музыкально-хоровая школы, 2 дворца культуры, 13 библиотек. Издается газета «Контакт».



Герб Междуреченска

МЕЖДУРЕЧЕНСКИЙ

Поселок городского типа, адм. центр Кодинского р-на Ханты-Мансийского а.о.

Численность населения - 4,7 тыс. чел. С 1923 г. поселок находился в составе Тобольского округа Уральской обл. с центром в с. Нахорчи (с 1961 г. - с. Кодинское). В 1924 г. был образован Кодинский р-н, который в 1930 г. вошел в состав Остяко-Вогульского национального округа, переименованного затем в Ханты-Мансийский а. о. В 1995 г. адм. центр Кодинского р-на был перенесен в М. В городе в основном представлены нефтеперерабатывающие, лесозаготовительные, деревообрабатывающие и рыбодобывающие предприятия, наиболее крупные из которых: ЛУКойл-Уралнефтегаз, Кодинский комплексный лесопромышленный комбинат. Издаются газеты «Голос Конды» и «Кодинские вести».

МЕЗЕНЬ

Город, адм. центр Мезенского р-на Архангельской обл., в 215 км к С.-В. от Архангельска.

Расположен на правом берегу р. Мезень, в 45 км от Белого моря. Морской и речной порты находятся на левом берегу реки, в 7 км от города, в п. Каменка. Численность населения - 4,7 тыс. чел. Орган исполнительной власти - Администрация города, возглавляемая Главой администрации, назначаемым Главой р-на. Основан в 1545 г. выходцами из Новгорода как Окладникова слобода. Здесь проходил Сев. торговый путь в Сибирь, в связи с чем в 1600 г. царем Борисом Годуновым была учреждена таможенная застава. Окладникова слобода в XVII в. стала торговым и адм. центром всего басс. р. Мезень, местом проведения крупных ярмарок. Основными промыслами были охота на морского и пушного зверя, рыбная ловля. В 1664-1666 гг. в Окладниковой слободке в Пустоозерском остроге находился в ссылке протопоп Аввакум, духовный руководитель русского раскола. В 1780 г. Окладникова слобода, соединенная с соседней (Кузнецовской), получила статус города М., который был причислен к Вологодскому наместничеству. С 1784 г. - уездный город Архангельского наместничества. К кон. XIX в. в М. действовали 2 лесопильных з-да. В совр. М. представлены предприятия энергетики, лесной и деревообрабатывающей промышленности: дизельная электростанция, леспромкомбинат. Также действуют мясокомбинат, молокозавод. В М. имеются: школа искусств, краеведческий музей, Дом культуры.

МЕЛЕНКИ

Город, адм. центр Меленковского р-на Владимирской обл., в 150 км к Ю.-В. от Владимира.

Расположен в вост. части Мещерской низм., на р. Унжа (приток Оки), в 22 км к Ю. от ж.-д. станции Бутылица на линии Муром - Куровская. Численность населения - 18,2 тыс. чел. Орган законодательной власти - Совет народных депутатов, избираемый сроком на 4 года. Орган исполнительной власти - Администрация города, возглавляемая Главой администрации, избираемым сроком на 4 года. В нач. XVIII в. М. - дворцовое село Уженской волости. С 1778 г. - уездный город Владимирского наместничества, в 1896 г. - губернии.



Междуреченские горы

Наиболее крупные предприятия: АО «Меленковский литейно-механический з-д» (чугунное литье, трубозапорная арматура, запчасти к оборудованию текстильной промышленности), АО «Меленковский леспромхоз» (пиломатериалы), льнокомбинат (суровые ткани), з-д зонтов (зонты, мебельная фурнитура, швейные изделия), АО «Меленкистрой» (строительство жилья, объектов соцсферы, сельхозназначения), молококомбинат (сыр, масло, цельномолочная продукция). В М. имеются: ПТУ, 3 общеобразовательные средние школы, детская школа искусств, библиотека. Народные промыслы: гончарное дело, резьба по дереву, лозоплетение, филейное кружево, ткачество.

МЕЛЕУЗ

Город, адм. центр Мелеузовского р-на Республики Башкортостан, в 205 км к Ю. от Уфы.


Расположен у зап. подножия Юж. Урала, при впадении р. Мелеуз в р. Беляя. Ж.-д. станция на линии Уфа - Оренбург. Основан в 1766г. Численность населения - 61 тыс. чел. Орган законодательной власти - городской Совет, избираемый сроком на 4 года. Орган исполнительной власти - Администрация города и р-на, возглавляемая Главой администрации, назначаемым Президентом республики без указания срока работы. Основан как д. Мелеуз на тракте Уфа - Оренбург. В 1919г. вошел в состав Малой Башкирии. В 1958г. поселок М. получил статус города. С 1977г. - город республиканского подчинения. Основные отрасли промыш-

ленности: химическая, пр-во строительных материалов, пищевая. Наиболее крупные предприятия: АО «Минудобрения» (фосфатные, азотные удобрения), АО «З-д строительных материалов» (кирпич, минвата, железобетонные изделия), деревообрабатывающий комбинат (оконные дверные блоки, доска для пола и др.), АО «Молочноконсервный комбинат», пищевой комбинат «Тимеко», Мелеузмасло, сахарный з-д. В М. имеются: представительство Московского государственного заочного института пищевой промышленности, механико-технологический техникум, 3 ПТУ, 11 школ, школа искусств, Дом культуры. Издается газета «Путь Октября».

МЕНДЕЛЕЕВСК

Город, адм. центр Менделеевского р-на Республики Татарстан, в 238 км к В. от Казани.

Расположен в Прикамье, в 4 км от пристани Тихие Горы (на Каме), в 70 км к Ю. от ж.-д. станции Можга на линии Казань - Агрыз, в 15 км от ж.-д. станции Тихоново на линии Агрыз - Бугульма. Численность населения - 21,2 тыс. чел. Орган законодательной власти - Совет народных депутатов, избираемый сроком на 5 лет. Орган исполнительной власти - Администрация р-на и города, возглавляемая Главой администрации, назначаемым Президентом республики. М. вырос около химического з-да, основанного в 1868г. купцом П. К. Ушковым рядом с д. Бондюга. В 1916-1917гг. на химзаводе работал заведующим военноручного стола Б. Л. Пас-



В окрестностях **Междуреченска**

тернак. С 1921 г. химзавод носит имя Л.Я. Карпова - изобретателя насечного способа получения канифоли и скипидара, директора химзавода в 1915-1917 гг., основателя физико-химического института (г. Москва). До 1967 г. М. назывался п. Бондюжский, затем был переименован в город М. в честь Д.И. Менделеева, работавшего здесь на химическом з-де. Достопримечательности: усадьба Ушковых, Богоявленская церковь. В М. преобладает химическая промышленность. Наиболее крупные предприятия: АО «Химзавод им. Л.Я. Карпова», Новоменделеевский химзавод, СП «Менде-Росси» (ф-ки по пошиву обуви, по выпуску мебели, з-д колбасных изделий, мини завод по пр-ву хлебобулочных изделий). В М. имеются: Центр детского творчества, школа искусств, Дворец культуры, краеведческий музей.

МЕНЗЕЛИНСК

Город, адм. центр Мензелинского р-на Республики Татарстан, в 292 км к В. от Казани.

Расположен в Прикамье, на низком берегу р. Мензель, в 65 км к В. от ж.-д. станции Круглое Поле на линии Агрыз - Акбаш. Численность населения - 15,5 тыс. чел. Орган законодательной власти - районный исполнительный комитет народных депутатов, избираемый сроком на 5 лет. Орган исполнительной власти - Администрация р-на, возглавляемая Главой администрации, избираемым сроком на 5 лет. Основан в 1584 г. как острог, опорный пункт Закамской оборонной черты. Жители М. принимали участие в Башкирских восстаниях (1661-1665 гг. и 1705-1711 гг.), в восстаниях Степана Разина (1670 г.) и Емельяна Пугачева (1773-1774 гг.). С 1781 г. - уездный город Уфимской губернии. М. славился

своими ярмарками, на которые привозили товары караваны из Средней Азии и Ирана. В 1878 г. город уничтожил пожар. В кон. XIX в. в М. действовали пивомедоваренный, спирто-очистительный, паточный, спичечный, свечной, кирпичные з-ды. В 1930 г. был образован Мензелинский р-н. Достопримечательности: Никольский кафедральный собор (1913 г.), соборная мечеть (1910 г.), Камско-Икский заказник, Игимский бор, болото Кулегаш. В М. родился хирург, академик медицинских наук В.Н. Шамов, здесь учился татарский поэт Муса Джалиль. В р-не представлены предприятия по пр-ву строительных материалов, лесной, перерабатывающей промышленности: лесхоз (пиломатериалы), комбинат строительных материалов (кирпич, пиломатериалы), комбикормовый з-д, маслосыркомбинат, пищекомбинат, ликероводочный з-д. В М. имеются: педагогический колледж, сельскохозяйственный техникум, медицинское училище, профессиональное училище, 23 общеобразовательные школы (включая р-н), Мензелинский государственный драматический театр, краеведческий музей, 2 библиотеки. Издается газета «Мезеля». Народный промысел - ткачество.

МЕЩОВСК

Город, адм. центр Мещовского р-на Калужской обл., в 85 км к Ю.-З. от Калуги.

Расположен в юго-зап. части Среднерусской возв., по берегам р. Турая, в 21 км от ж.-д. станции (Кудринская) на линии Москва-Брянск. Численность населения - 5,3 тыс. чел. Орган законодательной власти - районное Собрание, избираемое сроком на 4 года. Орган исполнительной власти - Администрация муниципального образования «Мещевский р-н», возглавляемая Главой администрации, избираемым сроком на 4 года. Впервые упоминается в летописи 1238 г. как один из уделов Северской земли (позднее упоминается под названиями Мезческ, Мезецк, Мезечевск, Мещерск). В XV в. входил в Великое кн-во Литовское. В 1503 г. был присоединен к Московскому кн-ву. В 1584 г. выдержал осаду крымских татар, в 1608 г. - Лжедмитрия II. В 1708 г. был приписан к Смоленской, в 1719 г. - к Калужской провинции. С 1776 г. - уездный город Калужского наместничества.



Герб Мензелинска

(с 1796 г. - губернии). В 1896 г. в М. действовали: 3 щетинных, свечновосковой, салотопенный з-ды; проводились 3 ярмарки в год. В годы Великой Отечественной войны в 1941-1942 гг. М. был оккупирован немецко-фашистскими войсками. Достопримечательности: церковь Благовещения (1678-1696 гг.), собор Благовещения (1832 г.). В М. родились публицист и социолог Н.К. Михайловский, государственный деятель Н.А. Кубяк, детский писатель В.Д. Берестов; близ М. провел детские годы теоретик анархизма князь П.А. Кропоткин. Совр. М. - центр сельскохозяйственного р-на (пр-во зерна, молока). Действуют предприятия: АО «Мещовскагропромснаб» (снабжение запчастями, техникой), АО «Мещовсктехремонт» (двигатели, топливные насосы), АО «Агросервис» (минеральные удобрения), АО «Молоко» (переработка молока, масло). В М. имеются: педагогический колледж, ПТУ, общеобразовательная школа, Дом детского творчества, музыкальная школа, Дом культуры, библиотека. Издается газета «Восход».

МИАСС

Город в Челябинской обл., в 96 км к Ю.-З. от Челябинска.

Расположен на вост. склоне Юж. Урала, у подножия Ильменских гор, на р. Миасс. Ж.-д. станция на линии Уфа - Челябинск. Численность населения - 179,8 тыс. чел. Орган законодательной власти - городской Совет депутатов, избираемый сроком на 4 года. Орган исполнительной власти - Администрация города, возглавляемая Главой. Основан в 1773 г. в связи со строительством И.И. Лутиным медеплавильного з-да на р. Миасс. В 1797 г. Е.И. Мечниковым здесь было открыто месторождение рудного золота, в 1823 г. Порозовым - россыпного золота. В сер. XIX в. М. переживал период экономического подъема, развивались ремесла и торговля. К кон. XIX в. в связи со строительством ж.д. Златоуст - Челябинск и Челябинск - Екатеринбург рост М. замедлился. С 1919 г. М. - город. Во время Великой Отечественной войны в М. был эвакуирован Московский автомобильный з-д, на базе которого был построен з-д по пр-ву большегрузных машин высокой проходимости (УралАЗ). В 1959 г. начало работу КБ по выпуску баллистических ракет морского базирования. Достопримечательности: Ильменский государственный минералогический заповедник, оз. Тургояк. В М. жили художники Л.А. и И.Л. Бруни. Основные отрасли: машиностроение, металлообработка, оборонная (ракетно-космическая) и горнодобывающая промышленность. Крупные предприятия: АО «УралАЗ» (грузовые автомобили «Урал»), АО «Миассэлектрон» (электродвигатели малой мощности, нагреватели), Государственный ракетный центр «КБ им. В.П. Макеева», машиностроительный з-д, НПО электромеханики, АО «Тургоякское рудоуправление» (известковые флюсы для металлургических предприятий), щебеночный з-д АО «Тальковский комбинат» (тальковый порошок), прииск АО «Миассзолото», АО «Гранит». Также действует мебельная ф-ка (корпусная мебель). В М. имеются: МГУ «Управление образования», ГУЧ «Институт минералогии», Миасский автотехникум, ГУЧ «Миасский геолого-разведочный колледж», электромеханический колледж, училище искусства и культуры, педагогическое училище, ГУЧ «Миасское медицинское училище», филиал миасский ГОУ

ЮургУ, филиал миасский ЧелГУ, 35 общеобразовательных школ, 5 школ искусств, 8 дворцов и домов культуры, краеведческий музей, 40 библиотек. Издаются газеты: «Миасский рабочий», «Глагол». Народные промыслы: резьба по дереву, вышивка, плетение из лозы, керамика.

МИКУНЬ

Город в Усть-Вымском р-не Республики Коми, в 96 км к С. от Сыктывкара.

Узел ж.-д. линий Москва-Воркута и Кослан-Сыктывкар. Численность населения - 12,4 тыс. чел. Орган исполнительной власти - Администрация города, возглавляемая Главой. Основан в 1937 г. как ж.-д. поселок в связи со строительством ж.-д. магистрали Коноша-Воркута. В 1959 г. М. был преобразован в город. Основная отрасль промышленности - обрабатывающая. Действует комбинат по заготовке и обработке леса. В М. имеются: 4 общеобразовательные школы, ПТУ, Дом культуры.

МИЛЛЕРОВО

Город, адм. центр Миллеровского р-на Ростовской обл., в 218 км к С. от Ростова-на-Дону.

Расположен на юго-вост. окраине Среднерусской возв., на р. Глубокая (левый приток Северного Донца, басс. Дона). Крупный узел ж.-д. линий (на Москву, Ростов-на-Дону, Луганск). Численность населения - 39,9 тыс. чел. Орган законодательной власти - городская Дума, избираемая сроком на 4 года. Орган исполнительной власти - Администрация города, возглавляемая Главой администрации, избираемый сроком на 4 года. В 1786 г. войсковой старшина, немец по происхождению, И.Я. Миллер основал свое имение, получившее название п. Миллеров. В 1871 г. в связи с введением в строй ж.д. Воронеж - Ростов была построена станция М. С 1898 г. с пуском еще одной линии - М. - Луганск, М. стало узловой станцией. В нач. XX в. в М. работали 3 чугуноплавильных, 2 мыловаренных, 3 кирпичных, 2 цементных, 2 черепичных и маслосточных з-дов, велась активная торговля зерном и мукой. С 1926 г. М. - город, адм. центр Северной обл., преобразованной в 1934 г. в Северо-Донской округ. В связи с образованием Ростовской обл. в 1937 г. Северо-Донской округ был упразднен, М. стал городом областного подчинения. В 1965 г. был образован Миллеровский р-н. Достопримечательности р-на - памятники при-



Миллерово. Жилой городок для военнослужащих

роды: Балка Дальний Лог (степной), Фоминская дача (лесной) и др. В М. представлены предприятия добывающей и машиностроительной отраслей промышленности: АО «Миллеровский горнообогатительный комбинат» (формовочные пески), АО «Миллеровосельмаш» (подборщики для сельскохозяйственных культур, зерноочистительные машины), АО «МЗМО им. Гаврилова» (доменное, энергетическое оборудование и др.). М. - крупный сельскохозяйственный и перерабатывающий центр Сев. Дона, специализирующийся на выращивании и переработке зерновых и масличных культур, а также животноводстве и птицеводстве. Действуют: АО «Миллеровский МЭЗ» (растительное масло), АО «Миллеровский комбинат хлебопродуктов», АО «Миллеровский винзавод», АО «Милмаско» (молочная и кисломолочная продукция). Также имеются: Долотинский з-д железобетонных изделий (плиты перекрытий, фундаментные перекрытия и др.), АО «Швейная ф-ка» (женская и детская одежда из шерстяных и хлопчатобумажных тканей), Ветсанутильзавод (мясокостная мука и технический жир). Издается газета «Наш край».

МИЛОСЛАВСКОЕ

Поселок городского типа, адм. центр Милославского р-на Рязанской обл.

Расположен на Ю. Рязанской обл. Численность населения - 5 тыс. чел. В М. представлены предприятия по переработке сельскохозяйственной продукции: молокозавод, спиртзавод. В М. имеются: Дом культуры, кинотеатр, народный музей П.П. Семенова-Тянь-Шанского, расположенный в 10 км от поселка.

МИНЕРАЛЬНЫЕ ВОДЫ

Город в Ставропольском крае, в 170 км к Ю.-В. от Ставрополя.

Расположен в Предкавказье, на юго-вост. окраине Ставропольской возв., в долине р.Кума. Транспортный узел, от М.В. отходит ветка на Железноводск, Пятигорск, Ессентуки, Кисловодск. Численность населения - 89,4 тыс. чел. Орган законодательной власти - городская Дума. Орган исполнительной власти - Минераловодская территориальная государственная администрация Ставропольского края, возглавляемая Главой администрации, избираемым сроком на 4 года. В 1878г. был образован п. Султановский. В 1924г. поселок был переименован в город М.В. Достопримечательности: источники с лечебной и минеральной водой типа «Ессентуки», «Славяновская», «Боржоми». Действует санаторий «Минеральные воды». Наиболее крупные предприятия: АО «З-д 411 - ГА», АО «Камнеобрабатывающий з-д», АО «Минводы-Кровля», АО «Завод «Сувенир», предприятия ж.-д. транспорта. Выпускаемая продукция: мягкая кровля, облицовочная плитка, стеновые материалы, сборный железобетон, плеченные изделия, изделия из пластмасс, ковры и ковровые изделия, пряжа шерстяная. Так же действуют предприятия легкой и пищевой промышленности. Выпускаемая продукция: мясоколбасные изделия, желатин, мука, растительное масло, минеральная вода, спирт, водка,



Минеральные воды. Железнодорожный вокзал

вино, коньяк, шампанское. В М.В. и р-не имеются: филиалы 3-х высших учебных заведений, 34 общеобразовательные школы. Издается газета «Время». В 1995г. заключено соглашение о дружбе с г. Мейсон Сити (штат Айова, США).

МИНУСИНСК

Город в Красноярском крае, в 661 км к Ю. от Красноярска.

Расположен в центральной части Минусинской котловины, на правом берегу Енисея, в 12 км от одноименной ж.-д. станции на линии Абакан - Тайшет. Пристань. Численность населения - 76,2 тыс. чел. Орган законодательной власти - городская Дума, избираемая сроком на 4 года. Орган исполнительной власти - Администрация города, возглавляемая Главой города, избираемым сроком на 4 года. Основан как д.Минусинская в 1739г. на месте впадения р. Минусы («моя река») в протоку Енисей крестьянами, присланными к Лугавскому медеплавильному з-ду. В 1769г. з-д был закрыт, жителей деревни перевели на Алтай. С 1797г. с.Минусинское - центр волости, с 1822г. - Минусинского округа в составе Енисейской губернии. С 1823г. - город М. окружного значения. Основу экономики М. в XIXв. составляло сельское хоз-во и торговля. В 1840-х гг. началось экономическое развитие М. в связи с открытием месторождений золота. В XIX - нач. XXвв. М. служил местом политической ссылки. В 1822-1923гг. М. - адм., торговый и культурный центр Минусинского уезда Енисейской губернии. В 1882г. было открыто пароходное сообщение Красноярск - М. В 1924-1930гг.- центр правобережных р-нов Минусинской котловины. С 1930г. - районный центр, с 1942г. - город краевого подчинения. В 1960г. было открыто ж.-д. сообщение Абакан - М., в 1971-1973гг. были построены з-ды Минусин-

**Герб Минусинска**

ского электротехнического комплекса и перчаточная ф-ка. Природно-ландшафтные достопримечательности: Минусинский сосновый бор, Тагарское оз., оз. Большой и Малый Кызыкуль, Майдашинские горы. Архитектурные и исторические достопримечательности: Спасский собор (1803-1854гг.), Сретенская церковь (1864-1865гг.), Вознесенская церковь (1908-1911гг.). В М. жили и работали живописец В.И.Суриков, писатель В.Г. Ян (Янчевецкий). Основные отрасли: машиностроение и пищевая промышленность. Крупные предприятия: АО «Электрокомплекс» (высоковольтная и низковольтная аппаратура, двигатели малой мощности, электропылесосы), АО «Энергетики и экология» (вакуумные выключатели и контакторы, вакуумные дугогасительные камеры, источники питания), АО «Спецтехнология» (машины термическо-плазменной резки «Енисей», парогенераторы, телескопические подъемники, высоковольтная аппаратура), АО «Напитки Минусинские» (пиво, безалкогольные напитки, майонез, горчица), АО «Овощеконсервный з-д «Минусинский» (маринады, овощные и фруктовые консервы, соусы, березовый сок), АО «Молоко», АО «Минал» (спирт-сырец, эфиры, альдегиды, винно-водочные изделия), АО «Пищевой комбинат» (детское питание, детские завтраки). Научные учреждения: Минусинская опытная станция садоводства, АО «Институт электротехнической промышленности», Научно-информационный центр, Минусинская геологоразведочная экспедиция, Опытно-методическая экспедиция. Образовательные учреждения: филиал Хакасского государственного университета им. Н.Ф.Катанова, педагогическое училище им. А.С.Пушкина, сельскохозяйственный колледж, краевое училище культуры, медицинское училище, электротехнический ф-т Красноярского государственного технического университета, сельское ПТУ, филиалы Дивногорского ПТУ и Прокопьевского электромашиностроительного техникума, 16 общеобразовательных школ, музыкальная и художественная школы. В М. имеются: драматический театр, картинная галерея, региональный краевед-

ческий музей им. Н.М.Мартыанова, 2 дома культуры, Центр немецкой культуры, профсоюзный клуб «Геолог», 11 библиотек. Издаются газеты: «Власть труда», «Надежда», «Отражение».

МИНЬЯР

Город в Челябинской обл., в 370 км к З. от Челябинска.

Расположен на зап. склоне Юж. Урала, в долине р.Сим, при впадении в нее р.Миньяр (басс. Волги). Ж.-д. станция на линии Уфа - Челябинск. Численность населения - 12,7 тыс. чел. (на 1992г.). Орган законодательной власти - городской Совет депутатов, избираемый сроком на 4 года. Орган исполнительной власти - Администрация города, возглавляемая Главой администрации, избираемым сроком на 4 года. Впервые местечко М. упоминается в 1759г. Название города имеет башкирское происхождение и обозначает «тысяча обрывов» (или «мой обрыв»). В 1771г. здесь было начато строительство плотины и будущего Миньярского железнодорожного з-да, основанного симбирскими купцами Твердышевым и Мясниковым. Годом основания города считается 1784г., когда з-д был пущен в действие. До XIXв. Миньярский з-д был поставщиком котельного и корабельного железа, производились серпы, ухваты, багры, лошадиные подковы, отправлявшиеся в центр России по рр. Сим, Белая, Кама, Волга, а с 1860г. - по ж.д. Во время Великой Отечественной войны в М. были эвакуированы пр-ва Московского з-да «Серп и молот» и ряда Ленинградских предприятий. С 1943г. - город. До 1953г. М. - центр Миньярского (ныне Ашинского) р-на. Архитектурная достопримечательность - Введенская церковь (нач. XIXв.). Природно-ландшафтные достопримечательности: Красная скала; Киселевская, Шалашовская, Игнатьевская пещеры; родники-Пропавший ключ, Березовый, Кошечев, Ракитка, Никольский; Миньярский пруд. Наиболее крупные предприятия: АО «Щебзавод» (переработка местного известкового камня для ж.д.), АО «Каменный карьер» (переработка известкового камня для строительных организаций), АО «Миньярский метизно-металлургический з-д» (стальная лента, пружины, прокат, крепеж). В М. имеются: ГПТУ, филиал Ашинского индустриального техникума, 3 общеобразовательные школы, Дом творчества, школа искусств, Дворец культуры.

**Минусинск.** Памятник героям Гражданской войны

МИРНЫЙ

Город в Республике Саха (Якутия), в 970 км к З. от Якутска.



Герб г. Мирный

Расположен на границе Вилюйского и Приленского плато, на р. Ирелях (басс. Вилюя), в 1193 км от ж.-д. станции Лена. Численность населения - 85,9 тыс. чел. Орган законодательной власти - городское Собрание, избираемое сроком на 5 лет. Орган исполнительной власти - Администрация р-на, возглавляемая Главой администрации, избираемым сроком на 5 лет. Возник в 1955г. как поселок в связи с открытием месторождения алмазов. Совр. М. - центр отечественной алмазной промышленности. В 1957г. горнообогатительная ф-ка дала первые промышленные алмазы. В 1958г. было начато строительство ГЭС (Вилюйская ГЭС). В 1959 г. поселок М. получил статус города республиканского подчинения. В 1993г. была начата разработка нефтяного месторождения. В 1998г. был пущен в эксплуатацию нефтеперерабатывающий з-д. Достопримечательности: Свято-Троицкий православный храм, монумент первооткрывателям алмазов. Основные отрасли промышленности: алмазодобывающая, нефтеперерабатывающая, электроэнергетика, пр-во строительных материалов. Наиболее крупные предприятия: АК «АЛРОСА», АО «Якуталмаз», АО «Ирелянефть», комбинат строительных материалов. Выпускаемая продукция: алмазы, нефть, конденсат, газ, сборный железобетон, металлоконструкции. Также действует предприятие пищевой промышленности - Мирнинский пищепром. В М. имеются: институт «Якутнипроалмаз», филиалы Якутского государственного университета им. М.К.Аммосова, Московского университета социально-правовых отношений, технический колледж, техникум, бизнес-школа, русско-американская школа, 6 общеобразовательных школ, школа искусств, школа «Эврика-развитие», Дворец культуры, картинная галерея. М. имеет город-побратим Василла (штат Аляска, США). Издается газета «Мирнинский рабочий».

МИХАЙЛОВ

Город, адм. центр Михайловского р-на Рязанской обл., в 68 км к Ю.-З. от Рязани.

Расположен у вост. подножия Среднерусской возв., на р.Проня (приток Оки). Ж.-д. станция на линии Москва-Мичуринск. Численность населения - 14 тыс. чел. Орган законодательной власти - районная Дума, состоящая из 20 депутатов, избираемых сроком на 4 года. Орган исполнительной власти - Администрация р-на, возглавляемая Главой р-на. Город, вероятно, был основан в 1137г. князем Рюриком Ростиславичем и назван именем его сына Михаила. Вторичное основание М. относится к 1551г. М. находился на главном пути татар в центр Московского гос-ва, поэтому здесь была построена сторожевая крепость. Первые поселенцы - пушкарки, стрельцы и плотники, образовавшие вокруг крепости слободы. В 1618г. М. выдержал осаду польских войск. С 1708г. - уездный город Московской губернии, с 1778г. - уездный город Рязанского наместничества, с 1802г. - Рязанской губернии. В 1941г. был оккупирован немецко-фашистскими войсками. Достопримечательности: «Дом казначейства», здание бывшего уездного земства. В р-не имеются богатые отложения известняков. Из полезных ископаемых имеются фосфориты, каменный уголь, глина, песок. Основные отрасли промышленности: пр-во строительных материалов, перерабатывающая. Крупные предприятия: АО «Михайловцемент» (щебень, известь), АО «Комбинат строительных материалов» (сборный железобетон), АО «Горенский карьер» (щебень, минеральный порошок), АО «Кирпичный з-д» (красный кирпич), АО «Миконз» (овощные консервы), АО «Михайловский» (мясо, колбасные изделия), АО «Коровинский спиртзавод» (спирт-рентификат), АО «Голдинский спиртзавод» (спирт-сырец). Также действуют: АО «Труженица» (швейные изделия и изделия народно-художественных промыслов), АО «Фабрика нетканых материалов» (ватин, технические салфетки). В М. имеются: 3 общеобразовательные школы, экономический колледж-интернат, ПТК, школа искусств, Дом культуры, краеведческий музей. Издается газета «Михайловские Вести».



Мирный. Монумент первооткрывателям алмазов



Мирный. Карьер «Мир»

МИХАЙЛОВКА

Город в Волгоградской обл., в 210 км к С.-З. от Волгограда. Расположен на правом берегу р. Медведица (приток Дона). Ж.-д. станция (Серебряково) на линии Поворино - Волгоград. Численность населения - 63,6 тыс. чел. Основан в 1762 г., когда Петр III императорским Указом пожаловал за службу в вечное владение полковнику Михаилу Суворову пусто-порожный Кобылянский шлях. На этих землях он поселил крепостных крестьян и дал построившейся слободе название Михайловка. Слобода стала центром Уст-Медвединского казачьего округа. Действовали: паровая мельница, винокуренные, кирпичный и кожевенные з-ды. В 1934г. с ростом промышленности слобода М. была переименована в поселок. В 1948г. М. получил статус города. Основные отрасли промышленности: машиностроение, энергетика, строительная промышленность. Наиболее крупные предприятия: АО «Опытно-механический з-д», АО «Машиностроительный з-д», АО «Кран-Ремгражданреконструкция», АО «Сельхозтехника», АО «Электрические сети «Волгоградэнерго», АО «Серебряковцемент», АО «Комбинат асбестоцементных изделий», АО «Комбинат силикатного кирпича», АО «Михайловский кирпичный з-д», АО «З-д ЖБИ-2». Предприятия строительной отрасли работают на местных запасах известняков, глины. Также действуют предприятия пищевой, муко-

льно-крупяной промышленности: АО «Консервный з-д», АО «Маслосыророльный з-д».

МИХАЙЛОВСК

Город в Свердловской обл., в 163 км к Ю.-З. от Екатеринбурга.

Расположен на зап. склоне Среднего Урала, в межгорной котловине, на берегу Михайловского пруда, образованного в 1806г. водами рр. Серга, Демид и Куба. Находится в 10 км от ж.-д. станции Михайловский Завод на линии Бердяуш - Дружинино. Численность населения - 12,8 тыс. чел. Орган исполнительной власти - Администрация города, возглавляемая Главой администрации, назначаемым Главой Нижнесергинского муниципального образования. Основан в 1805г. в связи со строительством железоделательного з-да как п. Михайловский Завод (по имени основателя и владельца з-да московского купца и промышленника Михаила Губина). В 1808г. з-д произвел первую продукцию - листовое железо. Готовая продукция сплавлялась по р. Уфе в период паводка. В 1860г. в трех верстах от Михайловского з-да была построена Уральская писчебумажная ф-ка И.Е. Ятеса. С 1861г. - п. Михайловский Красноуфимского уезда. Развивались сапожный, пимокатный, кузнечно-слесарный промыслы. В 1910г. Михайловский з-д был временно закрыт. В годы. Первой Мировой войны он получил заказ на пр-



Герб Мичуринска


во пулевой стали. С 1961г. - город М. Природно-ландшафтные достопримечательности: гора «Писаница», пещеры «Дыроватого камня» и «Дружба», долины рр. Серги и Демид, Михайловский, Пильнинский и Колысов пруды, Щипанов Ключ, Бакаев Ключ. Основные отрасли: цветная металлургия и целлюлозно-бумажная промышленность. Крупные предприятия: АО «Михалом» (фольга), бумажная ф-ка. Также действуют: лесопункт, молокозавод. В М. имеются: ПТУ, 6 школ, учебный центр, детский дом творчества, Дом культуры, историко-краеведческий музей.

МИЧУРИНСК

Город, адм. центр Мичуринского р-на Тамбовской обл.

Расположен в зап. части Окско-Донской (Тамбовской) равнины, на правом берегу р. Лесной Воронеж (басс. Дона). Крупный ж.-д. узел (М.-Уральский, М.-Воронежский, линии Богоявленск - Москва, Грязи - Воронеж, Тамбов - Саратов). Численность населения - 123 тыс. чел. Орган законодательной власти - городской Совет народных депутатов, избираемый сроком на 4 года. Орган исполнительной власти - Администрация города, возглавляемая Главой администрации, избираемый сроком на 4 года. Основан в 1635г. по указу царя Михаила Романова как земляная крепость для защиты юж. рубежей Русского гос-ва от набегов крымских и ногайских татар. В 1627г. иеромонах Иосиф основал здесь общину отшельников, переименованную после постройки церкви Св. Троицы (в 1635г.) в Козловский Троицкий монастырь. Первоначально крепость называли «новым городом», затем «новым Козловым городом». С сер. XVIIIв. Козлов был важным опорным пунктом оборонительных линий на юж. границах России. Здесь соединялись Белгородская и Симбирская засечные черты. В 1641г. в крепости был построен Ильинский женский монастырь. В 1659г. на р. Лесной Воронеж, в 12 верстах ниже по течению от Козлова, была создана государственная военная судовой верфь, на которой строились суда, пригодные для морского плавания. Впоследствии часть этих кораблей принимала участие в походе против Крымского ханства (1662г.) и Азовских походах Петра I (1695, 1696гг.). В XVIIIв. Козлов развивался как крупный торговый центр сельскохозяйственного р-на.

В 1708г. приписан к Азовской губернии, с 1719г. - в Тамбовской провинции (в составе Азовской, с 1732г. - Воронежской губернии). С 1779г. - уездный город Тамбовского наместничества, с 1796г. - Тамбовской губернии. В кон. XVIIIв. близ Козлова существовала вольная типография И.Г. Рахманинова. В 1832г. художником А.Д. Надеждиным в Козлове была открыта школа рисования и живописи (3-я в России). После пожара 1865г. Козлов отстраивался кирпичными зданиями. В XIXв. в городе процветала торговля хлебом, скотом, кожами, сукном, шелком и др., имелись кустарные промыслы. К кон. XIXв. в Козлове было 2 чугунолитейных з-да, колокольный з-д, ж.-д. мастерские. Развитию торговли способствовало положение города на пересечении железных дорог. В 1932г. город был переименован в честь ученого селекционера И.В. Мичурина, который жил и работал в Козлове с 1872г., а в 1918г. создал селекционный питомник, впоследствии - Центральная генетическая лаборатория. В Козлове родились и жили русский ботаник В.М. Арнольди, художник, первый президент Академии художеств А.М. Герасимов, электротехник А.Н. Лодыгин. Достопримечательности: Ильинская церковь (1781г.), церковь Всех Скорбящих Радости (1808г.), Боголюбский собор (1873г.), памятники И.В. Мичурину и А.М. Герасимову. Основная отрасль - машиностроение. Наиболее крупные предприятия: автоагрегатный (пр-во поршневых колец), приборостроительный (авиационные приборы), локомотиворемонтный, авторемонтный, станкоремонтный з-ды. Выпускаемая продукция: автобусы, комплектующие детали и узлы для автомобилестроения, ремонт тепловозов. Также действуют крупные ж.-д. предприятия, 2 консервных з-да (овощные и фруктовые консервы, соки), спиртзавод, 2 швейные ф-ки, ф-ка нетканых материалов, з-д керамических стеновых материалов, мебельная ф-ка. М. - общероссийский центр садоводства. В р-не расположены крупные плодопитомники и плодородческие хоз-ва. В М. действуют Всероссийский НИИ садоводства, ВНИИ генетики и селекции плодовых растений. В М. имеются: сельскохозяйственная академия, педагогический институт, медицинское училище, колледж пищевой промышленности, Дом-музей И.В. Мичурина, Дом-музей художника А.М. Герасимова, краеведческий музей, литературно-музыкальный музей, драматический театр, музыкальная и хореографическая школы, 2 художественные школы, Дом культуры, 14 библиотек. Издается газета «Ми-



Панорама Мичуринска

чуринаская правда». М. имеет город-партнер Мунстр (Германия).

МИШКИНО

Поселок городского типа, адм. центр Мишкинского р-на Курганской обл.

Основан в 1798 г. Численность населения - 9,3 тыс. чел. Основная достопримечательность - действующая Свято-троицкая церковь (1907г.). В М. представлены предприятия по переработке сельскохозяйственной продукции, наиболее крупные из которых: АО «Комбинат хлебопродуктов», АО «Мишкинский маслозавод», АО «Мишкинский пищекомбинат». Выпускаемая продукция: мука, крупы, масло, молоко, сухое молоко, казеин, кондитерские изделия. Народные промыслы: ковроткачество, плетение из лозы. В М. имеются: средняя школа, педагогическое и профессиональное училища, школа искусств, Дом культуры, библиотека, историко-краеведческий музей. Издается газета «Искра».

МОГОЙТУЙ

Поселок городского типа, адм. центр Могойтуйского р-на Агинского Бурятского а. о.

Расположен в степной зоне на С.-В. Агинского Бурятского а. о. Численность населения - 7,9 тыс. чел. Возник в 1907г. как станция в связи со строительством Забайкальской ж.д. М. - центр сельскохозяйственного р-на. Действуют предприятия: АО «Агротехника» (ремонт сельхозоборудования), нефтебаза - филиал Читинского АО «Нефтемаркет» (обеспечение горюче-смазочными материалами). В М. имеются: филиалы Восточно-Сибирского государственного технологического университета и Бурятской государственной сельскохозяйственной академии, ПТУ, 2 средние школы, музыкальная школа, школа искусств, Дом детского творчества, Дом культуры, библиотека.

МОГОЧА


Город, адм. центр Могочинского р-на Читинской обл., в 709 км к С.-В. от Читы.

Расположен в Забайкалье, в предгорьях Амазарского хребта, близ впадения р. Могоча в Амазар (приток Амура). Ж.-д. станция на Транссибирской магистрали. Аэропорт. Численность населения - 17,5 тыс. чел. В 1910г. проходило строительство Амурской ж.д. В это время был основан М., имеющий статус города с 1950г. Промышленность М. представлена предприятиями ж.-д. транспорта.

МОЖАЙСК

Город, адм. центр Можайского р-на Московской обл., в 110 км к З. от Москвы.

Расположен в верхнем течении р. Москва (в 4 км от Можайского водохранилища), на холмистой местности. Ж.-д. станция на линии Москва - Смоленск. Численность населения -




Герб Можайска

30,5 тыс. чел. Орган законодательной власти - Совет депутатов, избираемый сроком на 4 года. Орган исполнительной власти - Администрация р-на, возглавляемая Главой р-на, избираемым сроком на 4 года. М. впервые упоминается в Никоновской летописи в 1231г.; удел Черниговского, а затем Смоленского кн-ва. В 1293г. город был сожжен монголо-татарами. В 1303г. М. вошел в состав Московского кн-ва как крепость на его зап. стратегических рубежах. В 1382г. город был захвачен отрядами хана Тохтамыша. В 1389-1493 гг. М. - центр удельного кн-ва, в городе велось строительство, чеканилась собственная монета. В XVв. значение М. как крепости было усилено сооружением Лужецкого (1408г.) и Колочского (1413г.) монастырей. В 1541г. по указу Ивана Грозного город был укреплен бревенчатыми стенами и каменными башнями. В 1608-1614гг. был занят войсками Лжедмитрия II. В 1618г. держал осаду польских войск королевича Владислава. В 1624-1626гг. в М. был выстроен каменный кремль по типу Московского Китай-города. С 1708г. М. - уездный город Можайской губернии, один из крупнейших в Московском крае. М. тесно связан с событиями Отечественной войны 1812г. В 12 км западнее города расположено знаменитое Бородинское поле, место генерального сражения русских войск с армией Наполеона. В 1985г.



Можайск. Автовокзал



Можайск. Лужецкий монастырь

М. был награжден орденом Отечественной войны I степени. Достопримечательности: Можайский кремль, церкви Петра и Павла (1849-1852 гг.), Новый Никольский собор (1779-1820 гг.), Петропавловская церковь (1849-1852 гг.), церковь Иоакима и Анны (XVIII в.), ансамбль Лужецкого монастыря (1408 г.). В М. родились писатель Борис Пильняк (1884-1937 гг.), художник Сергей Герасимов (1885-1964 гг.); город посещали писатели А. Дюма-отец (1858 г.), Л. Н. Толстой (1867 г.), художник В. В. Верещагин (1890-е гг.), поэт Б. Л. Пастернак (1927 г.). В М. преобладает лесная, деревообрабатывающая, машиностроительная и пищевая промышленность. Наиболее крупные предприятия: АО «Можайский леспромхоз», АО «Уваровский леспромхоз» (вывоз деловой древесины и изготовление пиломатериалов), АО «Можайское экспериментально-механическое предприятие» (буровые установки, погружные насосы, водопонижительные установки), АО «Медикоинструментальный з-д» (изделия медицинского назначения, медицинские инструменты), АО «Можайский» (молоко стерилизованное, сметана, творог, сыры, масло животное), АО «Можайский мясокомбинат» (колбасные изделия, мясные полуфабрикаты), АО «Бородино» (безалкогольные напитки). Также действуют: АО «Полиграфкомбинат» (книжно-журнальная продукция), АО «Фронт» (пошив мужских и женских костюмов), АО «Арматурный з-д» (цветная ар-

матура). В М. имеются: филиал Московского института коммунального хоз-ва и строительства, 5 средних школ, музыкальная школа и школа искусств, историко-краеведческий музей, дом-музей художника С. В. Герасимова, Дом культуры. Издается газета «Новая жизнь». М. имеет города-побратимы: Переславль-Хмельницкий (Украина), Этрополь (Болгария). В 1988 г. было подписано соглашение об установлении дружеских отношений с городом Лохья (Финляндия).

МОЖГА

Город, адм. центр Можгинского р-на Удмуртской республики, в 93 км к Ю.-З. от Ижевска.

Ж.-д. станция на линии Казань-Агрыз. Численность населения - 48,2 тыс. чел. В сер. XIX в. при стекольном з-де возник п. Сюгинский, из которого впоследствии вырос М, получивший статус города в 1926 г. Наиболее крупные промышленные предприятия: стекольный з-д «Свет» (стеклянная посуда для химической промышленности, стеклотара); дубильных экстрактов (дубильные экстракты из коры дуба и ивы), радиодеталей (конденсаторы), редукторный з-д; лесокомбинат (мебель, комплекты для щитовых домов); льнозавод; АО «Ф-ка «Красная звезда» (школьно-письменные принадлежности, лыжи, детские игрушки).

МОЗДОК

Город, адм. центр Моздокского р-на Республики Северная Осетия-Алания, в 92 км к С. от Владикавказа.

Расположен на юж. окраине Терско-Кумской низм., на высоком левом берегу р. Терек. Ж.-д. станция на линии Прохладная - Гудермес. Численность населения - 47,3 тыс. чел. Орган законодательной власти - Собрание представителей р-на, избираемое сроком на 4 года. Орган исполнительной власти - Администрация р-на, возглавляемая Главой администрации, избираемым сроком на 4 года. Первое поселение в урочище Моздогу было основано в 1759 г., а в 1763 г. здесь был основан русский укрепленный форпост. В 1785 г. М. получил статус уездного города Кавказского наместничества. В кон. XVIII - 1-ой пол. XIX вв. М. был крупным торговым центром Сев. Кавказа, здесь проводились ежегодные осенние ярмарки. В 1823 г. русские крестьяне братья Дубинины построили в М. один из первых в России нефтеперегонных з-дов, на котором началось пр-во керосина из нефти. Во время Кавказской войны в 1840 г. М. подвергся нападению отрядов горцев под предводительством имама Шамиля. После проведения в 1870-х гг. ж.д., связавшей Ростов-на-Дону с зап. побережьем Каспийского моря, М., оставшийся в стороне от этой важной транспортной магистрали, утратил свое экономическое значение и потерял статус города. На рубеже XIX-XX вв. М. - слобода, служившая торговым центром для ближайших казачьих станиц и осетинских поселений. В 1923-1926 гг. М. вновь стал городом. Во время Великой Отечественной войны в 1942-1943 гг. в р-не проходили ожесточенные бои, М. был оккупирован немецко-фашистскими войсками. Современный М. - центр крупного сельскохозяйственного р-на (возделывание зер-

новых, подсолнечника, виноградарство, животноводство). В М. представлены предприятия машиностроения, легкой, пищевой и деревообрабатывающей промышленности, а также стройиндустрии, наиболее крупные из которых: АО «Моздокский опытно-экспериментальный механический з-д», АО «Моздокская швейная ф-ка», АО «Моздокские узоры», АО «Моздокский кирпичный з-д», з-д ЖБИ, АО «Ф-ка «Картон Моздока», АО «Моздокский мясокомбинат». Действуют гормолзавод, хлебокомбинат, пивзавод, консервный з-д. В М. имеются: филиал Московской академии «Экономики и права», механо-технологический техникум, детские музыкальная и художественная школы, краеведческий музей, 2 школы искусств, Дом культуры. Издаются газеты: «Моздокский вестник», «Время, события, документы».

МОКРОУС

Поселок городского типа, адм. центр Федоровского р-на Саратовской обл.

Численность населения - 7,4 тыс. чел. В 1764г. немецкими колонистами было основано село М., в 1895г. М. получил второе рождение во время прокладки Рязано - Уральской ж.д. Тогда вблизи от некогда существовавшей колонии была основана станция М. Новоузенского уезда Самарской губернии. В 1918г., после взятия белочехами г.Самара, М. переподчиняется саратовскому губисполкому. С 1941г. М. - адм. центр Федоровского р-на Саратовской обл. В М. в основном представлено перерабатывающее пр-во. Наиболее крупные предприятия: АО «Мокроусский» (пр-во мясной и молочной продукции), АО «Еруслан» (пр-во и переработка зерна, мясопереработка). В М. имеются: 2 школы, библиотека, детская спортивная школа. Издается газета «Вперед».

МОКШАН

Поселок городского типа, адм. центр Мокшанского р-на Пензенской обл.

Основан в 1679 г. Численность населения - 12 тыс. чел. В М. действуют предприятия сельскохозяйственной и пищевой промышленности, наиболее крупные из которых: АО «Надежда» (масло животное, цельномолочная продукция, сухое молоко, казсин, сыры), АО «Сервис» (мука, гречка, макаронные изделия), АО «Виктория» (кондитерские изделия, газированные напитки). В М. имеются: ПТУ, совхоз-колледж «Мокшанский», 4 школы, юношеско-спортивная школа, 3 дома культуры, школа искусств, 3 библиотеки. Издается газета «Сельская правда».

МОНАСТЫРЩИНА

Поселок городского типа, адм. центр Монастырщинского р-на Смоленской обл.

Расположен в басс. р.Вихра. Численность населения - 4,9 тыс. чел. С 1908г. М. - центр волости, с 1929г. - центр Монастырщинского р-на. Во время Великой Отечественной войны в 1941-1943 гг. территория р-на была оккупирована немецко-



Мокшан. Пожарная каланча и церковь Богоявления

фашистскими войсками. Достопримечательности р-на: городище в с.Большой Рай, Курганный могильник в бывшем селце Петрополье, здание церкви и помещичьего дома в с. Щелканово (XVIII-XIX вв.), бывший дом помещиков Голынских. М. - центр сельскохозяйственного р-на (основное направление - мясомолочное животноводство). В М. действует АО «Монастырщинален». В р-не имеются: 6 средних школ, школа искусств, 23 библиотеки, 28 клубов. Издается газета «Наша Жизнь».

МОНЧЕГОРСК

Город в Мурманской обл., в 145км к Ю. от Мурманска.

Расположен на Кольском полуострове, севернее Полярного круга, в предгорьях горного массива Мончегундра, на берегу оз. Имандра. Ж.-д. станция на ветке протяженностью 31км от станции Оленегорск на линии Мурманск - Санкт-Петербург. Аэропорт. Численность населения - 68,2 тыс. чел. В 1-ой половине XXв. началась разработка медно-никелевых месторождений, в связи с чем в 1937г. возник М., впоследствии ставший крупным центром медно-никелевой промышленности. Крупнейшее предприятие города-комбинат «Североникель» (никель, черновая медь, кобальт, серная кислота). Также действуют предприятия пищевой и легкой промышленности. В М. действуют: вечерний ф-т Санкт-Петербургского горного института; музеи - истории города, цветного камня.



Герб Мончегорска

МОРДОВО

Поселок городского типа, адм. центр Мордовского р-на Тамбовской обл.

Расположен в юж. части Тамбовской области на Окско-Донской равнине. Численность населения - 26 тыс. чел. (включая р-н). В 1918г. М. - в составе Мордовской волости, Борисоглебского уезда Тамбовской губернии. В 1928г. Мордовский р-н с центром в селе М. вошел в состав Центрально-Черноземной обл., в 1934г. - Воронежской, а в 1939г. - Тамбовской обл. В 1968г. М. стало поселком. Достопримечательности: Михаило-Архангельская церковь (1890-1912 гг.). В М. преобладает сельское хоз-во. Наиболее крупные предприятия: АО «Мордовский элеватор», АО «Пищекомбинат «Мордовский», АО «Маслозавод «Новопокровский». В М. имеются: школа, кинотеатр, Дом культуры, библиотека. Издается газета «Новая жизнь».

МОРКИ

Поселок городского типа, адм. центр Моркинского р-на Республики Марий Эл.

Основан в 1924г. Численность населения - 39,1 тыс. чел. Основная отрасль - сельское хоз-во. В М. имеются: ПТУ, 17 средних школ (включая р-н), Центр культуры и досуга, народный театр, музей С.Г. Чавайна, 2 литературных музея, краеведческий музей. Издается районная газета.

МОРОЗОВСК

Город, адм. центр Морозовского р-на Ростовской обл., в 265 км к С.-В. от Ростова-на-Дону.

Расположен в верховьях р. Быстрая (левый приток р. Северский Донец, басс. Дона). Узел (станция Морозовская) ж.-д. линий (на Волгоград, Лихую, Куберле). Численность населения - 29,3 тыс. чел. Орган законодательной власти - районное Собрание, избираемое сроком на 4 года. Орган исполнительной власти - Администрация города, возглавляемая Мэром города, назначаемым Главой администрации р-на.

Основан в 1898г. как пристанционный поселок. В нач. XX в. из поселка и близлежащих казачьих хуторов - Морозова, Любимова и Басова образована станица Морозовская. В 1938г. - поселок городского типа. С 1941г. - город. Во время Великой Отечественной войны в 1942-1943гг. был оккупирован немецко-фашистскими войсками. В совр. М. основными отраслями промышленности являются машиностроение, перерабатывающая промышленность. Крупные предприятия: АО «Морозовсельмаш» (платформы и подборщики к комбайнам «Дон», строительные материалы), АО «Морозовский мясокомбинат» (мясокостная мука, колбасные изделия), АО «Морозовский молзавод» (животное масло, молочная продукция). Также действует АО «Пищевое» (майонез, уксус, горчица, растительное масло). В М. имеются: 7 общеобразовательных школ, ПТУ, учебный комбинат, Дом культуры, краеведческий музей. Издается газета «Знамя труда».

МОРШАНСК

Город, адм. центр Моршанского р-на Тамбовской обл., в 90 км к С. от Тамбова.

Расположен в сев. части Окско-Донской (Тамбовской) равнины, пристань на р. Цна. Ж.-д. станция на линии Рязск -



Моршанск. Троицкий собор

Пенза. Численность населения - 50,2 тыс. чел. Орган законодательной власти - Городской Совет народных депутатов, избираемый сроком на 4 года. Орган исполнительной власти - Администрация города, возглавляемая Главой администрации города, избираемым сроком на 4 года. Впервые упоминается в сер. XVII в. как с. Морша, принадлежавшее рязанским архиереям. Во 2-ой половине XVII-XVIII вв. Морша - крупное торговое село, расположенное в месте, где р. Цна становилась судоходной. В XVIII в. в Морше действовали полотняная, суконная, канатная, бумажная, винокуренная ф-ки. Ежегодно до 25 тыс. аршинов моршанского парусного полотна отправлялись в российские порты - Санкт-Петербург и Таганрог. В 1764 г. село перешло в ведение дворцового ведомства. В 1779 г. с. Морша было переименовано в Моршанск и преобразовано в уездный город Тамбовского наместничества (с 1796 г. - губернии). До сер. 70-х гг. XIX в. М. был крупнейшим торговым и промышленным центром Тамбовской губернии. В 1860-х гг. на моршанской пристани ежегодно грузилось до 2,7 млн. пудов различных грузов. Проведение Рязано-Козловской ж. д., миновавшей М., резко уменьшило торговое значение города. В 1880-1890 гг. в М. были построены крупные суконная и табачная ф-ки, чугунолитейный, канифольный, стекольный, лесопильный, мыловаренный з-ды, 2 типографии. В 1990 г. М. получил статус исторического города. Достопримечательности: Троицкий собор (1836-1857 гг.), Никольская церковь (1848 г.), Успенская церковь (1913 г.). В М. родились скульптор Е. А. Лансере, астроном академик А. А. Михайлов - директор Пулковской обсерватории в 1947-1964 гг. Совр. М. - промышленный и сельскохозяйственный центр р-на. Наиболее крупные предприятия: АО «Моршанская мануфактура» (шерстяные ткани), АО «Моршанскиммаш» (химическое оборудование), АО «Пивоваренный з-д» (винно-водочные изделия, пиво), Коршуновский литейно-механический з-д (чугунное литье). В М. имеются: 8 общеобразовательных школ, 2 школы-интерната, детские музыкальная и спортивная школы, Дом детского творчества, 2 колледжа, техникум, 3 технических училища, историко-художественный музей, 4 библиотеки, городской сад. Издается газета «Согласие».

МОСАЛЬСК

Город в Калужской обл., в 93 км к З. от Калуги.

Расположен у юж. окраины Угорско-Протвинской низины, в 42 км от ж.-д. станций Барятинская на линии Смоленск - Сухиничи и Кудринская на линии Москва - Сухиничи - Брянск. Численность населения - 5 тыс. чел. Орган исполнительной власти - Администрация города, возглавляемая Главой администрации. Впервые упоминается в 1231 г., входил в Черниговское кн-во. Позднее был главным городом удельного Мосальского княжества. В 1407-1408 гг. М. находился под властью Литвы. В 1493 г. был занят войсками Ивана III. В нач. XVI в. М. окончательно вошел в состав Русского гос-ва. В 1708 г. был приписан к Смоленской губернии, в 1719 г. - к Калужской провинции. С 1776 г. М. - уездный город Калужского наместничества. В конце XIX в.

в М. действовали: 2 кожевенных, пивоваренный, свечносальный, и салотопенный з-ды, проводились ежегодные ярмарки. Достопримечательности: Никольский собор, Троицкая (Георгиевская) церковь. Действуют предприятия перерабатывающей, легкой и пищевой промышленности: льнозавод (льноволокно, строительные блоки, брикеты из костры для отопления), промкомбинат (швейные, трикотажные и галантерейные изделия), молочный з-д (сыры, масло и др.). В М. имеются: 2 общеобразовательные школы, ПТУ, Дом культуры, 2 библиотеки. Издается «Мосальская газета».

МОСКВА

Столица России, субъект Российской Федерации.

Расположен в центре Европейской части России, в междуречье Оки и Волги, на р. Москва. Численность населения - 8537,2 тыс. чел. Орган законодательной власти: городская Дума, состоящая из 35 депутатов, избираемых на 4 года. Орган исполнительной власти: Правительство Москвы, возглавляемое Премьером - Мэром города. Граница города в основном проходит по МКАД.

При первом упоминании (1147 г.) в летописи М. была владением Суздальского князя Юрия Долгорукого. В 1276 г. город принял на себя впервые функцию территориального управления - сын Александра Невского Даниил получил его в удел от великого князя Владимиро-Суздальского Дмитрия. Сыновья Даниила - московские князья Юрий (управлял в 1303-1325 гг.) и Иван, прозванный Калитой (1325-1340 гг.), получили ярлык на великое княжение, но свой двор во Владимир не переводили, а укрепляли Москву. Рост и возвышение города были связаны прежде всего с ее расположением на пересечении торговых путей, в центре той части славянских земель, где складывалась русская народность. Важным фактором было также развитие ремесел (железодельного, литейно-ювелирного, кожевенно-сапожного), торговли, земледелия. С XIV в. М. - резиденция русских митрополитов (в 1326 г. митрополит Петр перевел сюда свою резиденцию), а с 1589 г. - патриархов. М. стала церковной столицей Руси. Во 2-й половине XIV в. при Дмитрии Донском город возглавил борьбу русского на-



Герб Москвы



Москва. Вид на Красную площадь

рода против татаро-монгольского ига. В конце XV в. при правлении Ивана III М. становится столицей Русского централизованного гос-ва, в 1480 г. сбросившего татаро-монгольское иго. Одновременно с ростом политического значения шло превращение города в крупнейший экон. и культурный центр страны. Развивалось пр-во оружия, тканей, кожевенных, гончарных, ювелирных изделий, строительное дело. Развитие ремесел и торговли способствовало росту населения и территории города (в XVI в. Москва располагалась в пределах современного Садового кольца). Столицей Московского гос-ва, а затем Российской империи М. была до 1712 г., когда главным городом стал Санкт-Петербург. Но и после этого М. оставалась духовным и культурным центром гос-ва (только здесь, в Кремле, проводилась коронация царей), почти все центр. ведомства России имели в городе свои местные органы (Сенат, Синод, мин-ва). С 1708 г. М. - центр Московской губернии, резиденция Генерал-губернатора. Быстро росла территория города, площадь которого к сер. XVIII в. составляла 8,7 тыс. га. С 1700 г. началось строительство булыжных мостовых, в 1730 г. было введено постоянное уличное освещение, в 1781-1804 гг. построен первый в России Мытищинский водопровод, по которому вода поступала в 5 фонтанов, находившихся в пределах Садового кольца, откуда она разбиралась насе-

лением. В Отечественную войну 1812 г. М. становится центром общерусского сопротивления. После 1812 г. в М. развивается пром-ть капиталистического типа, происходит поляризация социального состава населения. В сер. XIX в. появился общественный транспорт - линейки, открыта ж.д. между М. и Петербургом. С городом связана вся история революционного движения в России XIX - нач. XX вв. В ноябре 1917 г. в М. установлена Советская власть, а 12 марта 1918 г. после переезда советского правительства из Петрограда, она стала столицей России. В 1922 г., оставаясь столицей РСФСР и центром Московской обл., она стала столицей СССР, а с 1929 г. - самостоятельной территориальной единицей. С 1991 г. М. - столица РФ.

М. в пром. отношении - сложный производственный комплекс, основу которого составляют машиностроение и металлообработка, легкая, пищевая, пром-ть стройматериалов.

Крупнейшие пром. предприятия города: черная металлургия - 3-д «Серп и молот»; станкоинструментальная пром-ть - ОАО «Красный пролетарий», 3-ды им. И.А. Ефремова, им. С. Орджоникидзе, координатно-расточных станков, АО «Московский 3-д автоматических линий и спецстанков», ОАО «Станкоагрегат», «Калибр», «Фрезер»; автомобильная - автозаводы АМО «ЗИЛ» и «Москвич»; электротехническая - АЭК «Динамо», «Компрессор», ОАО «Искра»; приборостроение - ПО «Манометр», «Геофизприбор», «Мосточлегмаш», АО «Московский подшипник», АО «Шаболовский подшипник»; 3-ды тепловой автоматики, ча-



Москва. Покровский собор (храм Василия Блаженного)



Москва. Памятник А.С.Пушкину

совые 3-ды; химическая и нефтеперерабатывающая - ПО «Каучук», «Красный богатырь», шинный 3-д; легкая промышленность - хлопчатобумажный комбинат «Трехгорная мануфактура», шелковый «Красная роза», обувные ф-ки: «Буревестник», «Парижская Коммуна», швейные, трикотажные фабрики; пищевая промышленность - кондитерские ф-ки «Красный Октябрь», «Большевик», «Рот-Фронт», им. Бабаева; табачные ф-ки «Ява» и «Дукат», объединения, производящие мясную и молочную продукцию.

М. - крупнейший в России транспортный узел не только общероссийского, но и международного значения. Одиннадцать ж.-д. линий связывают столицу со всеми регионами страны и многими зарубежными странами. В М. 9 ж.-д. вокзалов. Проведены большие работы по перевооружению и электрификации ж.д. С постройкой в 1937г. канала им. Москвы (длиной 128км), увеличилось значение города как речного порта и открыло водный путь к Каспийскому, Азовскому, Черному, Белому и Балтийскому морям. В М. 3 крупных речных порта - Западный, Северный и Южный, в двух из них - Северном и Южном - речные вокзалы. М. - крупный центр автомобильных перевозок. Город соединен 13 автомагистралями со многими крупными городами России, дальнего и ближнего зарубежья. Из города проложены многочисленные воздушные трассы в самые отдаленные уголки страны и за границу. Аэропорты - Внуковский, Шереметьевский, Домодедовский, Быковский. Городской транспорт М. представляют метро, автобус, троллейбус,



Москва. Памятник Ю.А.Гагарину

трамвай. Большая доля перевозок пассажиров приходится на метрополитен, на котором св. 150 станций.

М. - крупнейший в стране и один из важнейших в мире научных и культурных центров. Сейчас в городе св. 60 профессиональных театров, в т.ч. старейшие российские театры - Большой, Малый, МХАТ. В Большом театре в начале века выступали прославленные артисты А.В.Нежданова, Л.В.Собинов, Ф.И. Шаляпин, позже - Г.С.Уланова, О.В. Лепешинская, И.С. Козловский, С.Я. Лемешев, А.С. Пирогов. Не менее известны коллективы МХАТа (О. Книппер-Чехова, И. Москвин, В. Качалов, А. Тарасова) и театра им. Вахтангова (Б. Щукин, А. Абрикосов, Р. Симонов, Б. Захава, Л. Целиковская, М. Астангов). Другие известные театры: им. Ермоловой, им. Маяковского, «Современник», «Ленком», им. Моссовета, На Таганке, Сатиры, Центральный театр Российской армии и новые: Детский музыкальный, «Сатирикон», Центральный театр кукол. Широко известна консерватория им. Чайковского, в залах которой выступали лучшие русские и зарубежные исполнители. В столице работают два цирка, пользующиеся заслуженной популярностью. Крупнейшие библиотеки - Российская государственная, Иностранной литературы, Историческая, Политехническая, Научно-техническая и др.). В Москве 74 музея, в т.ч. Исторический, Изобразительных искусств им. Пушкина, музейное объединение «Государственная Третьяковская галерея». В столице - широкая сеть вузов (более 80 государственных), в т.ч. университеты, технические, военные, 3 меди-

цинских, художественные, театральные, архитектурный, духовные и др. Кроме того, М. имеет не менее двух десятков платных институтов и университетов, около 150 техникумов.

В М. сосредоточены крупнейшие российские книжные издательства, редакции центральных и городских газет и журналов по всем отраслям науки, техники, культуры, общее число наименований которых превосходит 500, в т.ч. около 200 - журналов. Электронные средства массовой информации представлены 13 государственными и коммерческими телеканалами, кроме того, в каждом административном округе работает кабельное телевидение.

МОТЫГИНО

Поселок городского типа, адм. центр Мотыгинского р-на Красноярского края.

Основан в 1671г. Численность населения - 7,4 тыс. чел. В 1837г. в М. началась добыча россыпного золота и других полезных ископаемых. В 1920г. был создан Северо-Ангарский горно-металлургический з-д. В 1925г. был образован Мотыгинский р-н, а в 1947г. - Ангарская геологоразведочная экспедиция. С 1965г. ведется добыча магнетита и его переработка в периклаз, а с 1968г. начато освоение Горевского свинцово-цинкового месторождения. В М. в основном представлены горнодобывающие и лесозаготовительные предприятия, наиболее крупные из которых: Северо-Ангарский горно-металлургический комбинат (россыпное золото, магнетит), АО «Васильевский рудник» (рудное золото), Горевский свинцово-цинковый комбинат (свинцовый концентрат), Ангарская геологоразведочная экспедиция, АО «Ангарлес» и АО «Тасей» (деревопереработка, лесоматериалы). В М. имеются: музыкальная школа, Дом культуры, краеведческий музей, муниципальный театр. Издается газета «Ангарский рабочий».

МОШКОВО

Поселок городского типа, адм. центр Мошковского р-на Новосибирской обл.

Расположен в сев. части Новосибирской обл., в 50 км от Новосибирска. Станция Мошково Зап.-Сибирской ж.д. Основан в 1896 г. Численность населения - 9,6 тыс. чел. Основан в связи со строительством Транссибирской ж.д. В результате объединения нескольких деревень были образованы села Алексеевка и Романовка, названные в честь Алексея Романова. В 1907г. сюда прибывали по приказу малоземельные крестьяне из Витебской и Воронежской губерний. В 1933г. Алексеевка была переименована в М., которое в 1957г. объединилось с с.Романовка. С 1961г. М. - поселок. В М. представлены предприятия по переработке сельскохозяйственной продукции: АО «Мошковский маслозавод», элеватор (хранение, сортировка, сушка зерна и комбикорма). Также действуют: кирпичный з-д, АО «Мошковский райтоп», АО «Виро». В М. имеются: профессиональное училище, 3 общеобразовательные школы, центр образования, школа искусств, народный театр, краеведческий музей, 5 библиотек. Издается газета «Мошковская новь».

МУЕЗЕРСКИЙ

Поселок городского типа, адм. центр Муезерского р-на Республики Карелия, в 375 км от Петрозаводска.

Расположен на р.Муезерка, на Зап.-Карельской линии Октябрьской ж.д. Численность населения - 4,5 тыс.чел. М. был основан в 1963г. в связи со строительством Зап.-Карельской ж.д. Достопримечательности: обелиск в память о легендарном походе и разгроме белофинского штаба, обелиски в память о защитниках Родины, героях-пограничниках. В М. представлены предприятия лесозаготовительной промышленности, наиболее крупное из которых - АО «Муезерский комплексный леспромхоз» (заготовка и вывоз древесины, пр-во пиломатериалов). В М. имеются: средняя школа, Дом культуры, библиотека. Издается газета «Наше время».

МУРАВЛЕНКО

Город в Ямало-Ненецком а. о.

Основан в 1984г. Численность населения - 36,9 тыс. чел. Орган законодательной власти - городская Дума, избираемая сроком на 4 года. Орган исполнительной власти - Администрация города, возглавляемая Мэром города, избираемым сроком на 4 года. М. возникло в связи с началом промышленного освоения Муравленковской группы месторождений как поселок. Назван в честь одного из основателей нефтяной отрасли Зап. Сибири, Героя Социалистического труда Виктора Ивановича Муравленко. С 1990г. - город. Основная отрасль промышленности - нефтедобыча. Крупные предприятия: нефтегазодобывающее управление «Суторминскнефть» и нефтегазодобывающее управление «Муравленковскнефть», входящие в АО «Сибнефть». В М. имеются: филиал Ноябрьского нефтяного техникума, Муниципальное профессиональное училище, детская музыкальная школа, детская школа искусств, Дом культуры «Украина», детско-юношеский центр, центр досуга, Молодежный центр. Издается газета «Наш город». В 1998 г. города М. и Клэрмор (штат Оклахома, США) подписали меморандум взаимопонимания.



Мурманск. Железнодорожный вокзал

МУРАШИ


Город, адм. центр Мурашинского р-на Кировской обл., в 112 км к С.-З. от Кирова.

Расположен в Приуралье, на склонах возв. Сев. Увалы, в басс. р.Великая. Ж.-д. станция на линии Киров - Котлас. Основан в 1895г. Численность населения - 18,1 тыс. чел. Орган законодательной власти - районная Дума, состоящая из 21 депутата, избираемого сроком на 4 года. Орган исполнительной власти - Администрация р-на, возглавляемая Главой р-на, избираемым сроком на 4 года. Возник как пристанционный поселок в связи со строительством ж.д. Вятка - Котлас. Ускоренное развитие поселка началось после 1929г. Численность населения значительно увеличилась в связи с притоком эвакуированных в годы Великой Отечественной войны. Основные отрасли: лесная и деревообрабатывающая. Крупные предприятия: АО «Майсклес», АО «Мурашилес», АО «Шубрюглес», Староверческий ЛПХ, Тарасовский ЛПХ. В М. имеются: 7 средних школ (включая р-н), 2 музыкальные школы, Дом детского творчества, районный творческий центр, Дом культуры, 3 библиотеки. Издается газета «Знамя труда».

МУРМАНСК


Город, адм. центр Мурманской обл., в 1967км к С. от Москвы.

Расположен за Сев. полярным кругом, в зоне многолетней мерзлоты, на вост. побережье Кольского залива Баренцева моря. Крупнейший незамерзающий рыболовный и торговый порт России. Ж.-д. станция на линии Беломорск - Луостари. Аэропорт. Численность населения - 468,3тыс.чел. В нач. XX в. был создан морской порт в Кольском заливе и



Герб Мурманска

проведена Мурманская ж. д., в связи с чем в 1916г. возник М., до 1917г. носивший название Романов-на-Мурмане. В 1921 - 1927гг. М. являлся центром Мурманской губернии, затем - Мурманского округа Ленинградской обл., с 1938г. - областной центр. В годы Великой Отечественной войны Мурманский порт принимал грузы, присылаемые странами-союзниками для снабжения страны и армии. Достопримечательности: памятники - защитникам Советского Заполярья; герою Советского Союза сержанту А.Ф.Бредову; воинам 6-ой героической батареи; в честь боевого содружества стран антигитлеровской коалиции; основателям славянской письменности Кириллу и Мефодию. Основные отрасли хо-



Панорама Мурманска



Герб Мурома

зяйства: рыбная, рыбоперерабатывающая промышленность, судоремонт, пр-во стройматериалов. Наиболее крупные предприятия: ПО «Судоверфь», рыбный, домостроительный, лесотарный комбинаты. В М. действуют: Полярный НИ и проектный институт морского рыбного хоз-ва и океанографии им. Н. М. Книповича, Академия рыбопромыслового флота, педагогический институт, ф-т Санкт-Петербургского института инженеров ж.-д. транспорта; театры - драматический, кукол, Сев. Флота; филармония; военно-морской, художественный, краеведческий музеи.

МУРОМ

Город во Владимирской обл., в 137 км к Ю.-В. от Владимира.

Расположен на левом берегу р.Оки, в сев.-вост. части Окско-Цнинского вала. Пристань. Крупный ж.-д. узел магистрали Москва - Казань - Екатеринбург. Численность населения - 145 тыс. чел. Орган законодательной власти - городской Совет народных депутатов, избираемый сроком на 4 года. Орган исполнительной власти - Администрация города, возглавляемая Главой города, избираемым сроком на 4 года. М. возник как славянское поселение на территории финно-угорского племени мурома. Впервые упоминается в Лаврентьевских летописях в 862 г. С 1097 г. - столица Муромо-Рязанского кн-ва, с сер. XII в. до нач. XV в. - Муромского кн-ва. В 1088 г. был razорен волжско-камскими булгарами, в 1239, 1281 и 1293 гг. - татаро-монголами. В 1293 г. запустел, возродился в 1351 г. В нач. XV в. вошел в состав Московского кн-ва и долго был форпостом на вост. границах Русского гос-ва. С 1708 г. М. - в составе Московской губернии, с 1778 г. - уездный город Владимирского наместничества (позже губернии). В XVII в. - важный ремесленный центр. Были развиты кожевенное, скорняжное, кузнечное, ювелирное и др. ремесла. В XIX в. действовали механические и чунолительные з-ды, льнопрядильная и хлопчатобумажная ф-ки. В 1916 г. были построены ж.-д. мастерские. Достопримечательности: монастыри - Спасский (осн. в XI в.), Троицкий (XVII в.), Благовещенский (XIV в., перестроен в XVII в., в интерьере - резной барочный иконостас XVII-XVIII вв.);

Спасо-Преображенский (2-ая половина XVI в.) и Троицкий (1642-1643 гг.) соборы; церкви - Косьмы и Доминана (1565 г.), Казанская (1648 г.), Воскресенская (1658 г.), Введенская (1659 г.), Стефановская (1716 г.). С М. связаны имена первых канонизированных святых Бориса и Глеба, к лику святых причислен и былинный богатырь Илья Муромец. М - Родина И.М. Губкина - основателя отечественной нефтяной геологии. Совр. М. - крупный промышленный центр. Основные отрасли: машиностроение, радиотехническая, пр-во стройматериалов, деревообрабатывающая промышленность. Наиболее крупные предприятия: АО «Стрелочный з-д» (стрелочные переводы для ж.-д. путей), АО «Муромтепловоз» (дизельные локомотивы), АО «Радиозавод» (радиоэлектронная аппаратура), приборостроительный з-д (стиральные машины, медицинские препараты), з-д радиоизмерительных приборов (мини-телевизоры, переносные радиоприемники), з-ды железобетонных конструкций и железобетонных изделий, рубероидный и фанерный комбинаты. В М. имеются: филиал Владимирского государственного университета, техникум радиоэлектронного приборостроения, педагогическое и медицинское училища, 20 общеобразовательных школ, 2 музыкальные и художественные школы, историко-художественный музей, Дворец культуры. Издаются газеты: «Муромский край», «Новая провинция».



Муром. Благовещенский собор



Муром. Николо-Набережная церковь.

МУРОМЦЕВО

Поселок городского типа, адм. центр Муромцевского р-на Омской обл.

Численность населения - 30,7 тыс. чел. В кон. XVII в. М. относилось к Бергамаской слободе. В 1863 г. вблизи М., в связи со строительством винокуренного з-да, возникло с. Петропавловка. В кон. XIX в. жители Муромцевского р-на занимались хлебопашеством, смолокурением, бондарничеством, проводились Муромцевские ярмарки, было развито скотоводство. Работало: 7 кожевенных, винокуренный, стеклянный, лесопильный, маслодельный з-ды, 34 мельницы. В 1968 г. село М. и с. Петропавловка были преобразованы в поселок М. Основные отрасли промышленности: деревообрабатывающая, пищевая. Крупные предприятия: Гослесхоз (пиломатериалы, вагонка, брус), АО «Маслосыркомбинат «Муромцевский», АО «Дарсиб» (майонез, хлебобулочные изделия), АО «Хлебзавод (кондитерские изделия и безалкогольные напитки). В р-не имеются: ПТУ, школа ремесел, 47 средних школ, 44 дома культуры, 31 библиотека, историко-краеведческий музей. Издается газета «Знамя труда». Народные промыслы: резьба по дереву, лозоплетение, роспись по ткани, кружевоплетение.

МУРЫГИНО

Поселок городского типа в Кировской обл.

Расположен при слиянии р. Медянки с р. Вяткой, на ее правом берегу. Численность населения - 8,8 тыс. чел. М. был

основан в 1785 г. как поселок при строительстве бумажной ф-ки (ныне АО «Эликон»). В первые годы Великой Отечественной войны бумажная ф-ка, именуемая в то время «Красный курсант», снабжала всю электротехническую промышленность страны конденсаторной бумагой. В 1941-1958 гг. М. был центром Медянского р-на. Наиболее крупное предприятие - АО «Эликон» (бумага папиросная, конденсаторная, кабельная, трансформаторная), также имеются АО «Мурыгинская швейная ф-ка» (пошив верхней одежды), АО «Агропродукт» (молочная продукция). В М. действуют: 2 общеобразовательных школы, ДК «Эликон», центр досуга «Радуга», библиотека.

МУСЛЮМОВО

Село, адм. центр Муслюмовского р-на Республики Татарстан.

Численность населения - 7,2 тыс. чел. Основан в 1770-е гг. В 1930 г. был образован Муслюмовский р-н с центром в М. Природно-ландшафтная достопримечательность - родник «Дуслык». М. - центр сельскохозяйственного р-на. В М. действуют предприятия: АО «Муслюмовский з-д сухого обезжиренного молока» (сухое обезжиренное молоко, масло, кисломолочные продукты), АО «Муслюмовское хлебоприемное предприятие», АО «Агрохимсервис», АО «Муслюмовская сельхозтехника», АО «Мелиорация», АО «Агропромдорстрой». В М. имеются: ПТУ, 2 общеобразовательные школы, музыкальная школа, краеведческий музей, молодежный центр, Дом культуры, 2 библиотеки.

МУЧКАПСКИЙ


Поселок городского типа, адм. центр Мучкапского р-на Тамбовской обл.

Расположен на Ю.-В. Русской равнины, на Окско-Донской или Тамбовской низм. Численность населения - 8,8 тыс. чел. М. был основан в 1730г. В 1843г. образовалась Мучкапская волость. Строительство в 1893г. ж.д. способствовало развитию в М. торгово-промышленной деятельности. В совр. М. представлены предприятия по переработке сельскохозяйственной продукции: АО «Мучкапский мясоптицекомбинат», АО «Мучкапский маслозавод». Издается газета «Мучкапские новости».

МЦЕНСК

Город, адм. центр Мценского р-на Орловской обл., в 49 км к С.-В. от Орла.

Расположен в пределах Среднерусской возв., в живописной местности на р. Зуша (приток Оки). Ж.-д. станция на линии Орел - Тула. Численность населения - 51,1 тыс. чел. Орган законодательной власти - городской Совет народных депутатов, избираемый сроком на 4 года. Орган исполнительной власти - городская Администрация, возглавляемая Главой администрации, избираемым сроком на 4 года. М. - самый древний из городов Орловской обл. Впервые упоминается в Ипатьевской летописи в 1146г. под названием Мьценск в составе Черниговского кн-ва; был военной крепостью и торгово-ремесленным центром Верхнеокского поселения. Первоначально крепость располагалась на левом возвышенном берегу р. Зуша; при впадении в нее небольшой речки Мецна (Мецнянка), вдоль дороги, подходившей к крепости с Ю., сформировался посад. В 1238 г. М. был разрушен Батыем. В 1320 - 1504гг. находился под властью Литвы. С нач. XVI в - в составе Великого Московского кн-ва. В XVI-XVII вв. Мценская крепость была одной из крупнейших на Ю. русского гос-ва. В нач. XVII в. основным занятием жителей было хлебопашество, кузнечное ремесло.



Герб Мценска

Во 2-ой половине XVII в., с продвижением границ гос-ва на Ю., крепость утратила прежнее значение. В 1708г. М. включен в Московскую губернию, с 1727г. - в Белгородскую, с 1778г. - уездный город Орловского наместничества, с 1802г. - Орловской губернии. С нач. XIX в. М. начал расти как торговый город с речной пристанью. Отсюда по Оке и Зуше сплавлялись грузы (в основном хлеб) в Серпухов, Коломну, Москву, Рязань. На прядильных 3-дах производили канаты, кузнецы выделывали снасти для речных судов, плотники ремонтировали баржи и паромы. После открытия в 1868 г. Московско-Курской ж.д. от Орла до Москвы мценская пристань утратила свое значение. В 1802г. в Мценском уезде, в с. Алябьево, был построен один из первых в России свеклосахарный 3-д (просуществовал до 1868г.). В XIX в. в М. действовал подземный деревянный водопровод (длина 1 км). В кон. XIX в. в торгово-купеческом М. действовали маслособойный, 2 мукомольных, кирпичный, шорный, свечносальный 3-ды. В XIX - нач. XX вв. широкое развитие получили ремесла, особенно плетение кружев. Кружева поставлялись императорскому двору, в Англию и Турцию. В 1901г. княгиня А.Д.Тенишева открыла в М. школу кружевниц с интернатом. В годы Великой Отечественной войны М. был оккупирован немецко-фашистскими войсками с октября 1941 по июль 1943гг. Достопримечательности: постройки Петропавловского монастыря (основан в XVI в., перенесен на совр. место в 1694г.), церковь Введения (являлась собором Петропавловского монастыря, с 1694г. - приходская), Вознесенская церковь женского монастыря (кон. XVII в.), церковь Покрова (кон. XVII в.), церковь Троицы (1777 г.), церковь Вознесения (1802 г.), церковь Никиты (1810 - 1818гг.), церковь Знамения (1813 - 1821гг.), церковь Георгия (1825г.). В 12 км к С. от М. в с.Спасское-Лутовиново находится Государственный мемориальный и природный заповедник-усадьба И.С.Тургенева «Спасское-Лутовиново», памятник природы - Шестаковский парк, дендрарий. В М. и Мценском уезде родились русский поэт А.А.Фет, скульптор Б.И.Орловский, композитор В.С.Калинников, физиолог А.И.Бабухин. Основные отрасли: металлургия, машиностроение. Наиболее крупные предприятия: АО «Мценский 3-д алюминиевого литья» АМО «ЗИЛ» (отливки из цветных и черных сплавов для автомобильной и электротехнической промышленности, запасные части и узлы для автомобилей), АО «Цветные металлы и сплавы» (пр-во литейных цветных сплавов), АО «Коммаш» (машины для коммунального хоз-ва), АО «Мценский 3-д «Текмаш» (узлы к чесальным машинам, спец. машины). Также действуют: АО «Мясокомбинат», АО «Горпишекомбинат «Мценский», мебельная и швейная ф-ки. В М. имеются: металлургический техникум, агротехнический лицей, медицинское училище, детская музыкальная и художественная школы, краеведческий музей, Дворец культуры. В 1992г. в М. вновь открыта школа кружевниц. Издается газета «Мценский край».

МЫСКИ

Город в Кемеровской обл., в 350 км к Ю.-В. от Кемерово.

Расположен в Горной Шории, при впадении р. Мрассу в

**Герб г. Мыски**


Томь. Ж.-д. станция на линии Томусинская - Абакан. Численность населения - 48,6 тыс. чел. Орган законодательной власти - Городской Совет депутатов, избираемый сроком на 2 года. Орган исполнительной власти - Администрация города, возглавляемая Главой города, избираемым сроком на 4 года. Основан в 1826г. как улус М. С 1925г. - адм. центр Горношорского нац. р-на Зап.-Сибирского края. В 1956 г. поселок М. был переведен в категорию городов областного подчинения. В М. в основном представлена угольная и углеперерабатывающая промышленность, а также промышленность строительных материалов и пищевая. Наиболее крупные предприятия: Томь-Усинская ГРЭС АО «Кузбассэнерго», АО ЦОФ «Сибирь», АО «Сибирга» (угольный разрез), АО «Томь-Усинский ЗЖБК», АО «Мысковский спецгормолзавод». Выпускаемая продукция: уголь, угольный концентрат, электроэнергия, конструкции и изделия сборные железобетонные, минеральная вата, керамзитовый гравий, нерудные материалы, молочная продукция. В М. имеются: 16 школ, Томь-Усинский энергетический техникум, У КП Томского политехнического университета, 2 музыкальные школы и школа искусств, 3 дома культуры, кинотеатр, 8 библиотек.

МЫТИЩИ

Город, адм. центр Мытищинского р-на Московской обл., в 19 км к С.-В. от Москвы.

Расположен на зап. окраине Мещерской низм. Ж.-д. станция на линии Москва - Ярославль. Численность населения - 155,4 тыс. чел. Орган законодательной власти - Совет депутатов р-на, состоящий из 21 чел., избираемого сроком на 4 года. Орган исполнительной власти - Администрация р-на, возглавляемая Главой р-на, избираемым сроком на 4 года. Первые поселения на территории совр. города возникли в XI-XII вв. (селение вятичей в р-не п. Тайнинский). На месте совр. города кончался волок, соединявший торговые пути по рекам Клязьма и Москва. Здесь из р.Юза перетаскивали суда на р.Клязьму, собирали проезжие пошлыны - «мыгт». Предшественником совр. города было с. Большие Мытищи, возникшее в сер. XVв. Первое письменное упоминание от-

носится к 1631 - 1633 гг. Половина села в этот период принадлежала Троице-Сергиевскому монастырю. В кон. XVIIIв. по указу Екатерины II был проложен Мытищинско-Московский самотечный водопровод для снабжения Москвы водой из мытищинских ключей. В сер. XIXв. действовали небольшие кирпичные и текстильные предприятия. Открытие в 1863г. ж.д. Москва - Архангельск и ж.-д. ветки на Монино способствовало промышленному росту; М. становится важным транспортным узлом. В 1896г. был построен вагоностроительный з-д, в 1909г. - ф-ка искусственного шелка «Вискоза». С 1925г. - город. Природно-ландшафтная достопримечательность - государственный природный национальный парк «Лосиный остров». Достопримечательности: дворцовая усадьба «Тайнинское» (XIV-XIX вв.), Благовещенская церковь (XVIIв.), усадьба «Марфино» с Рождественской церковью (1701 - 1707 гг.). Окрестности М. связаны с именами многих выдающихся деятелей России. Здесь жили князья Василий Темный, Андрей Меньшой, цари Иван Грозный, Борис Годунов, имели дворцы царицы Елизавета Петровна, Екатерина II и др. Мытищинская земля оставила заметный след в творчестве нескольких поколений писателей, поэтов, художников. Наиболее крупные предприятия: АО «Метровагонмаш», АО «Перловский з-д энергетического оборудования», АО «Мытищинский приборостроительный з-д», АО «З-д средств автоматики», АО «Мытищинский электротехнический з-д», АО «Стройперлит», АО «Мостройпластмасс». Также действуют: АО «Дорожные знаки» (дорожные знаки), Федоскинская и Жостовская ф-ки декоративной росписи (сувениры). Научные учреждения: Всероссийский НИИ полимерных волокон, Московский НИИ гигиены им Ф.Ф. Эрисмана, Научно-исследовательский центр по проблемам управления ресурсосбережением и отходами. В М. и р-не имеются: филиал Московского государственного строительного университета, Московский университет потребительской кооперации Центросоюза, Московский государственный университет леса, Московский областной педагогический университет, Московский кооперативный техникум, машиностроительный техникум, 6 детских школ искусств, музыкальная и художественная школы, кукольный театр, театр драмы и комедии, историко-художественный музей, 16 клубных учреждений, Дворец культуры, 31 библиотека. Издается газета «Родники».

**Герб г. Мытищи**

Н

НАБЕРЕЖНЫЕ ЧЕЛНЫ

Город в Республике Татарстан, в 225 км к В. от Казани.

Расположен в Прикамье. Пристань на левом берегу р.Кама, в 17км от ж.-д. станции Круглое Поле на линии Агрыз - Акбаш. Численность населения - 526 тыс. чел. Орган законодательной власти - городской Совет народных депутатов, избираемый сроком на 5 лет. Орган исполнительной власти - Мэрия города, возглавляемая Мэром, назначаемым Президентом Республики сроком на 5 лет. Н.Ч. возникли как поселение в 1626г. Перед Первой Мировой войной Н.Ч. были большим торговым селом. В 1917г. был построен второй в России по емкости элеватор. В 1930г. Н.Ч. получили статус города. В 1963г. была построена Нижнекамская ГЭС. В 1969г. началось строительство Камского автомобильного з-да «КамАЗ», в 1979г. с главного конвейера которого сошел первый автомобиль. В 1982-1988гг. г.Набереж-

ные Челны назывался Брежнев. В Н.Ч. преобладает машиностроение, также представлены теплоэнергетика, строительная индустрия, пищеперерабатывающая, целлюлозно-бумажная и деревообрабатывающая промышленность. Наиболее крупные предприятия: АО «КамАЗ», АО «Камгэс-энергострой», НПО «Татэлектромаш», Картонно-бумажный комбинат. Предприятия Н.Ч. сотрудничают с фирмой «MAS-инжиниринг» (Швейцария) по поставке оборудования для учреждений здравоохранения, с фирмой Menghini scandalli (Италия) по вопросам открытия пр-ва по изготовлению гармоней, с компанией «Хуашитун» (КНР) по вопросам строительства з-дов по пр-ву швейных изделий, компакт-дисков и аккумуляторов. В Н.Ч. имеются: 8 средних специальных учебных заведений, 8 профессионально-технических училищ и 93 школы, Камский политехнический институт, Набережночелнинский педагогический институт,



Герб г.Набережные Челны



Панорама г.Набережные Челны



Мэрия г. Набережные Челны

Камский институт физической культуры и др. Издается 26 газет.

НАВАШИНО

Город, адм. центр Навинского р-на Нижегородской обл., в 158 км к Ю.-З. от Нижнего Новгорода, на правом берегу Оки.

Ж.-д. станция на линии Москва - Казань. Численность населения - 19,1 тыс. чел. В 1957г. п.Мордовщиково и п.Липня были преобразованы в г. Навашино. Градообразующее предприятие - судостроительный з-д (речные сухогрузы типа река-море). Также развито пр-во стройматериалов.

НАВЛЯ

Поселок городского типа, адм. центр Навлинского р-на Брянской обл.

Расположен на р.Навля, в 47км от Брянска. Численность населения - 31,9 тыс.чел. (включая р-н). Н. был основан как ж.-д. станция на Московско-Киево-Воронежской ж.д. в кон. XIXв. В 1924г. Н. - центр Навлинской волости, в 1929г. - районный центр в составе Брянского округа Западной обл. С 1943г. Н. - центр Навлинского р-на Брянской обл., в 1964г. Н. получил статус поселка городского типа. Достопримечательности: памятник партизанам и воинам-осво-

бодителям Навли, памятник-танк, храм Казанской Божьей Матери (1996г.). В Н. представлены: машиностроение, лесопереработка, переработка сельхозпродукции. Наиболее крупные предприятия: Шпалопропиточный з-д, Навлинский з-д «Промсвязь», ППК «Хлебокомбинат», АО «Пищевик», АО «Навлямолпром», ООО «Автоагрегатный з-д», АО «Алтухово», АО «Лесное», МУП «Навлинский овощесушильный з-д». Производимая продукция: пропитка шпал, столлярные изделия, мебель, техника связи для прокладки кабеля, запасные части и узлы к автомобилям, овощные, мясные, фруктовые консервы, масло животное, цельномолочная продукция, хлебобулочные, колбасные, кондитерские изделия, безалкогольные напитки. В Н. имеются: 3 общеобразовательные школы, ПТУ, школа искусств, спортивная школа, 2 библиотеки, 2 дома культуры, музей Партизанской славы (1961 г.). Издается газета «Наше время».

НАВОЛОКИ

Город в Ивановской обл., в 105 км к С.-В. от Иваново.

Ближайшая ж.-д. станция (Кинешма на линии Александров - Иваново - Кинешма) - в 16 км к В. от города. Численность населения - 12,4 тыс. чел. В прошлом сюда Волгой «наволакивали» наносы, с чем и связывают происхождение названия города Н. В кон. XIXв. здесь была основана текстильная ф-ка. Возникший впоследствии при ней поселок получил в 1938г. статус города. Крупнейшее промышленное предприятие г.Наволоки - хлопчатобумажный комбинат «Приволжская коммуна». Также действуют: швейная ф-ка; исторический музей, картинная галерея.

НАГОРСК

Поселок городского типа, адм. центр Нагорского р-на Кировской обл.

Основан в 1595г. Численность населения - 5,4 тыс. чел. Возникновение п.Нагорск (Рождественское) относится ко времени царствования Ивана Грозного, что подтверждено археологическими исследованиями, организованными Удмуртским университетом в 1989г. В научной документации это место зафиксировано как Нагорское селище. С. Нагорское входило в Сочневскую волость Слободского уезда Вятской губернии. В Н. в основном представлены предприятия по



Навля. Аллея бюстов и Стена памяти

заготовке и переработке древесины, сельхозпродукции. Народные промыслы: плетение из лозы, бересты, резьба по дереву, кружевоплетение. В Н. имеются: средняя и неполная средняя школы, детский спортивно-юношеский клуб, Дом культуры. Издается газета «Нагорская жизнь».

НАДЫМ

Город, адм. центр Надымского р-на Ямало-Ненецкого а.о., в 1225 км от Тюмени, в 563 км к Ю.-В. от Салехарда.

Расположен на С.-З. Сибири, на р. Надым. Ближайшая ж.-д. станция (Лабытнанги) - в 583 км от Н. Численность населения - 46,6 тыс. чел. Орган законодательной власти - Собрание представителей муниципального образования, избираемое сроком на 4 года. Орган исполнительной власти - Мэрия муниципального образования, возглавляемая Мэром, избираемым сроком на 4 года. В сер. XVII в. на р. Надым стояла небольшая деревянная застава - Надымский городок, ставший пристанищем путешественников и мореходов. Через Надымский городок шли в Мангазею из Тобольска и обратно караваны. В 1930 г. образован Ямало-Ненецкий а.о., в состав которого вошел Надымский р-н. В начале 70-х гг. Н. стал форпостом освоения крупнейших газовых месторождений Сев.-Зап. Сибири. Открыты месторождения: Медвежье, Новоуренгойское, Ямбургское и др. В 1972 г. Н. получил статус города. Введена в эксплуатацию установка комплексной подготовки газа - первая на месторождении Медвежье. Основные отрасли: газодобывающая, газотранспортная и строительная промышленность. Градообразующее предприятие - Надымгазпром. Также действуют: АО «Севергазстрой», АО «Севертрубопроводстрой», Надымдорстрой, Тюментрансгаз. Виды деятельности: добыча газа, пр-во железобетонных изделий, кирпича, цемента. В Н. и р-не имеются: НИИ медицинских проблем Крайнего Севера Российской Академии медицинских наук, Западно-Сибирский гуманитарный институт, филиалы Тюменского государственного университета, Тюменской государственной академии нефтегаза, строительной академии, Уфимской академии нефти и газа, Санкт-Петербургской Ассоциации Вузов, 2 дома



Герб г.Надым



Надым. Никольский храм

культуры, 3 дома творчества, 12 библиотек. Издается газета «Рабочий Надыма». Народные промыслы: оленеводство, изготовление предметов одежды и сувениров из шкур оленя, песца.

НАЗАРОВО

Город, адм. центр Назаровского р-на Красноярского края, в 239 км к З. от Красноярска.

Расположен в отрогах р.Арга, в Назаровской котловине, на левом берегу р.Чулум (правый приток Оби). Ж.-д. станция на линии Ачинск - Абакан. Численность населения - 64 тыс. чел. Орган законодательной власти - городской Совет депутатов, избираемый сроком на 4 года. Орган исполнительной власти - Администрация города, возглавляемая Главой города, избираемым сроком на 4 года. Основан в 1700 г. Назарием Патюковым, который построил свой дом на берегу р.Чулум близ устья р.Аладымка. В 1888 г. около с.Назарово были обнаружены залежи бурого угля. С 1864 г. Н. - волостной центр, с 1924 г. - районный центр. В 1925 г. построена ж.д., в 1947 - 1953 гг. - угольный разрез, в 1955 - 1961 гг. - Назаровская ГРЭС. С 1946 г. - поселок городского типа, с 1961 г. - город. Основные отрасли: топливная, электроэнергетика, машиностроение и металлообработка, строй-



Герб г.Назарово

индустрия. Наиболее крупные предприятия: АО «Разрез Назаровский»(уголь), Назаровская ГРЭС - филиал АО «Красноярскэнерго», АО «Сельмаш» (зерноуборочные комбайны), 3-д запасных частей, АО «Восточно-Сибирский 3-д металлоконструкций», 3-д железобетонных конструкций, 3-д теплоизоляционных изделий и конструкций, 3-д крупнопанельного домостроения. Действуют также АО «Назаровское молоко» (молочные консервы, сухое молоко), элеватор, швейная и мебельная ф-ки. В Н. имеются: филиал Красноярской государственной архитектурно-строительной академии, строительный техникум, энергостроительный техникум, 3 ПТУ, 17 общеобразовательных школ, музыкальная и художественная школы, дом школьника, филиал Ачинского краеведческого музея, выставочный зал, 5 учреждений культуры. Издается газета «Советское Причулымье».

НАЗРАНЬ

Город, столица Ингушской республики, в 1916 км к Ю. - Ю.-В. от Москвы.

Расположен на 3. Чеченской предгорной равнины. Ж.-д. станция на линии Ростов-на-Дону - Баку. Численность населения - 19,4 тыс. чел. Возник как крупное ингушское село, преобразованное в г. Назрань в 1967 г. Н. - центр сельскохозяйственного р-на. Наиболее крупные промышленные предприятия: АО «3-д «Электроинструмент»; трикотажная ф-ка; молзавод.



Надым. Дом культуры газовиков «Прометей»



Центральная площадь г.Назарово

НАЗЫВАЕВСК

Город, адм. центр Называевского р-на Омской обл., в 149 км от Омска.

Расположен на Ишимской равнине. Ж.-д. станция на линии Омск - Тюмень. Численность населения - 13,9 тыс. чел. Орган законодательной власти - районный Совет, избираемый сроком на 4 года. Орган исполнительной власти - Администрация р-на, возглавляемая Главой районного самоуправления, избираемым на срок 4 года. Основан в 1911 г. как станция на ж.д. Омск-Тюмень. В 1924 г. был образован Называевский р-н с центром в Н. В 1935 г. в Н. действовали маслозавод, элеватор, мельница, мясокомбинат, кожевенный 3-д. В 1940 г. на основе кустарной швейной мастерской был создан многоотраслевой промкомбинат с ткацким, трикотажным, мебельным цехами. В 1956 г. Н. получил статус города. Совр. Н. - крупный транспортный узел. В Н. в основном представлены предприятия пищевой промышленности, наиболее крупные из которых: АО «Называевский молочный 3-д», АО «Называевский мясокомбинат», АО «Называевский элеватор». Также действуют: АО «Радуга» (трикотажная продукция), АО «Называевский горпромкомбинат» (швейные изделия), АО «Горизонт» (пр-во кирпича), гослесхоз и межхозяйственный лесхоз (пр-во пиломатериалов, тарной доски). В Н. имеются: 4 школы, ПТУ, спортивная, музыкальная и художественная школы, филиал Тюкалинского сельскохозяйственного техникума, Дом культуры, музей, народный театр. Издается газета «Искра».

НАЛЬЧИК

Город, столица Кабардино-Балкарской республики, в 1873 км к Ю.-В. от Москвы.

Расположен в предгорьях Большого Кавказа (на высоте ок. 500 м над уровнем моря), на р.Нальчик (басс.Терека). Конечный пункт ж.-д. ветки (41 км) от станции Котляревская на линии Прохладная - Беслан - Гудермес. Численность населения - 256,1 тыс. чел. Орган законодательной власти - городской Совет местного самоуправления, избираемый сроком на 4 года. Орган исполнительной власти - Администрация города, возглавляемая Главой администрации, назначаемым Президентом республики. Основан в 1743 г.



Назарово. Храм Покрова Божьей Матери

как аул тогланов, с 1808г. - адм.-политический центр Кабарды, резиденция кабардинских князей. В 1817г. здесь была построена русская крепость Н. на Кавказской пограничной укрепленной линии. В 1883г. при крепости заложено военное поселение, преобразованное в 1871г. в слободу, ставшую центром Нальчинского округа Терской обл. С 1921г. - город, центр Кабардинской, с 1922г. - Кабардино-Балкарской АО. В 1936 - 1991гг. - столица Кабардино-Балкарской АССР (в 1944 - 1957гг. - Кабардинской АССР). Во время Великой Отечественной войны в 1942-1943гг. сильно пострадал. С 1991г. - столица Кабардино-Балкарской республики. На окраине города, в местности Долинск (в 5 км от ж.-д. станции Н.), находится бальнеологический и горноклиматический курорт Н. (основан в 1928г.). Наряду с климатом лечебными факторами являются: минеральные воды Белореченских источников, иловая грязь Тамбуканского оз. Основные отрасли: цветная металлургия, машиностроение, электротехническая и электронная промышленность, приборостроение, пр-во стройматериалов. Наиболее крупные предприятия: АО «Гидрометаллург» (вольфрамовый ангидрид, молибденовый концентрат), АО «Машиностроитель» (нефтепромысловое оборудование), АО «З-д высоковольтной аппаратуры» (высоковольтная аппаратура), АО «Теле-

механика» (приборы, средства автоматизации), АО «Электровакуумный з-д» (электровакуумные приборы, телевизионные установки), АО «Техноприбор» (технологическое спецоборудование), АО «Каббалкстром» (нерудные материалы, известь, стеновые материалы). Также действуют: АО «Дружба» (трикотажные, чулочно-носочные изделия), АО «Искож» (искусственная кожа, пластикаты, резиновые смеси), АО «Минеральные воды» (минеральная вода, безалкогольные напитки, вино-водочные изделия), АО «Халвичный з-д» (халва, пиво), АО «Кондитерская ф-ка» (кондитерские изделия), АО «Макаронпром» (макаронны, хлебобулочные изделия), АО «ИНКОР» (комбикорма), мукомольный з-д (мука, отруби). Научные учреждения: Высокогорный геофизический институт, ВНИИ кукурузы, НИИ горного и предгорного садоводства, Северо-Кавказский институт искусств. В Н. имеется: Кабардино-Балкарский государственный университет, сельскохозяйственная академия, драматический театр им. А.Шогенцукова, драматический театр им. К. Кулиева, драматический театр им. М. Горького, республиканский театр кукол, театр-студия, государственный музей, музей изобразительного искусства, дом-музей им. Марко Вовчок, республиканская библиотека им. Н. Крупской. Издаются 4 республиканские газеты. Народные промыслы: художественная обработка металла, ювелирное и золотошвейное дело.

НАРИМАНОВ

Город, адм. центр Наримановского р-на Астраханской обл., в 48 км к С.-З. от Астрахани.

Расположен на Прикаспийской низм., на правом берегу Волги. Ближайшая ж.-д. станция (Трусово на линии Астрахань - Гудермес) - в 40 км от города. Численность населения - 11,6 тыс. чел. Был основан как поселок городского типа Нижневолжск, преобразованный в 1984г. в Н. (переименован в честь советского государственного деятеля Н.Н. Нариманова). Основное предприятие Н. - з-д «Лотос» (блоки модули верхних строений плавучих буровых установок).

НАРО-ФОМИНСК

Город, адм. центр Наро-Фоминского р-на Московской обл., в 70 км к Ю.-З. от Москвы.

Расположен на р.Нара (приток Оки). Ж.-д. станция Нара на линии Москва - Сухоиничи. Численность населения - 60 тыс. чел. Орган законодательной власти - районный Совет депутатов, избираемый сроком на 4 года. Орган исполнительной власти - Администрация р-на, возглавляемая Главой р-на, избираемым сроком на 4 года. На месте совр. города существовало село, образованное в 1864г. из 2 поселений, расположенных на берегах р.Нары - с.Фоминское (известного с 1326г., до XVI в. - оборонительного форпоста на подступах к Москве, в XVI-XVIII вв. - вотчины князей Барятинских) и д.Малая Нара (в XVII-XVIII вв. - вотчины звенигородского Саввино-Строжевского монастыря). В 1812г. отступавшая французская армия заняла Фоминское, Наполеон ночевал в местной церкви. В 1840-е гг. здесь возникли 2 бумагопрядильные ф-ки, на основе которых в 1864г.



Герб Нальчика



Герб Наро-Фоминска

московский купец В.И. Якунчиков организовал крупное товарищество Воскресенской мануфактуры. При мануфактуре появилось с. Наро-Фоминское. В 1918 г. был образован Наро-Фоминский уезд. В 1923 г. село Наро-Фоминское стало волостным центром. С 1925 г. - рабочий поселок, с 1926 г. - город. Во время Великой Отечественной войны, в 1941 г., был центром Наро-Фоминской оборонительной операции. В 1959г. объединились Наро-Фоминский и Вере́йский р-ны, Н.-Ф. - адм. центр. Основные отрасли: машиностроение, химическая и легкая промышленность. Наиболее крупные предприятия: АО «Турбодеталь» (лопатки к газовым турбинам), АО «Наро-Фоминский з-д пластических масс» (пластмассовые изделия хозяйственного назначения, галантереи, спорттоваров), АО «Нарфомшелк» (ткани из лавсано-вискозной пряжи), АО «ТАОН» (трикотажные изделия), АО «Шикнар» (швейные изделия). Также действуют предприятия: АО «Элинар» (электроизоляционные материалы), АО «Молочный з-д «Наро-Фоминский». Научные учреждения: НФФ ВНИИ-Геофизика, Геологотехническое научно-внедренческое предприятие «ВИМС», Специализированный технологический информационный компьютерный центр по полевой геофизике «Спец ИКЦПГ». В Н.-Ф. имеются: медицинское училище, 2 ПТУ, детская музыкальная и художественная школы, школа искусств, Дворец культуры, центр культуры и досуга, историко-краеведческий музей, картинная галерея. Н.-Ф. имеет города-побратимы: Даугавпилс (Латвия), Мальме (Швеция).

НАРТКАЛА

Город, адм. центр Урванского р-на Кабардино-Балкарской республики, в 25 км к С.-В. от Нальчика.

Расположен близ сев. предгорий Большого Кавказа. Ж.-д. станция (Докшукино), соединенная веткой со станцией Котляревская на линии Прохладная - Беслан - Грозный. Численность населения - 28,8 тыс. чел. Возник при строительстве ж. д. как пристанционный п. Докшукино. С 1930-х гг. - центр переработки сельскохозяйственной продукции. Статус города имеет с 1955г. С 1967г. - г.Нарткала. Промышленность Н. представлена: химическим комбинатом, АО

«Телеавтоматика», шиноремонтным, консервным з-дами; предприятиями по пр-ву стройматериалов.

НАРЫШКИНО

Поселок городского типа, адм. центр Урицкого р-на Орловской обл., в 22 км на З. от Орла.

Численность населения - 9,1 тыс. чел. Н. был основан как станция на ж. д. Орел - Рига, построенной в 1868-1886гг. Поселок был назван именем потомственного дворянина Орловской губернии А.А. Нарышкина. В 1928г. был образован Урицкий р-н с центром в п. Нарышкино. В 1934г. Урицкий р-н стал частью Курской обл., а в 1937г. вошел в состав Орловской обл. Во время Великой Отечественной войны с 1941 по 1943гг. Урицкий р-н был оккупирован немецко-фашистскими войсками. В 1938г. Н. был преобразован в поселок городского типа. Достопримечательность: мемориал «Убитая деревня» (в 15км от Н. на месте д.Колпачки). В Н. в разные годы жили поэт В.А.Жуковский и историк, общественный деятель Т.Н.Грановский. В Н. в основном пред-



Собор в Наро-Фоминске



Старейшее здание Нарьян-Мара

ставлены предприятия по переработке сельскохозяйственной продукции, наиболее крупные из которых: АО «Агрофирма-Нарышкино», АО «Урицкий молзавод», Нарышкинский кооппищекомбинат. В Н. имеются: 2 средние школы, музыкальная и спортивная школы, кинотеатр, Дом культуры, 2 библиотеки, парк, музей. Издается газета «Новая жизнь».

НАРЬЯН-МАР

Город, адм. центр Ненецкого а. о., в 1097 км к С.-В. от Архангельска.

Расположен за Сев. полярным кругом, в зоне распространения многолетней мерзлоты, на Печорской низм., на правом берегу р.Печора, в 110 км от побережья Баренцева моря. Ближайшая ж.-д. станция (Печора) - в 780 км от Н.-М. Основан в 1929 г. Численность населения - 26,1 тыс. чел. Орган законодательной власти - городской Совет, состоящий из 12 депутатов, избираемых сроком на 4 года. Орган исполнительной власти - Администрация города, возглавляемая Главой администрации, избираемым сроком на 4 года. Образован в урочище Белошелье (в переводе с ненецкого - «красный город») как одноименный поселок. С 1935 г. - г.Нарьян-Мар, адм. центр Ненецкого а.о. Достопримечательность - древний град Пустозерск (основанный в 1499 г. форпост России, в 30 км от Н.-М.). Основа хоз-ва округа -



Герб г.Нарьян-Мар



Нарьян-Мар. Гостиница «Печора»

агропромышленный комплекс, включающий оленеводство, рыболовство, звероводство, охотничий промысел, молочное животноводство, овощеводство. В окрестностях Н.-М. находятся месторождения нефти и газа. Важнейшей транспортной артерией, связывающей Н.-М. с Республикой Коми и снабжающей город продовольствием, углем, стройматериалами, является р.Печора, обеспечивающая работой крупное предприятие Н.-М. - Нарьян-Марский морской торговый порт. Действуют: филиалы Поморского международного государственного университета им. М.Ломоносова, Международного славянского университета, Архангельской государственной лесотехнической академии, Ненецкий окружной институт усовершенствования учителей, Ненецкий зооветеринарный техникум, Нарьян-Марский педагогический колледж, школа искусств, детско-юношеская спортивная школа, историко-краеведческий музей, Пустозерский комплексный историко-природный музей, выставочный зал, Этнокультурный центр, Дом культуры. Народные промыслы: изготовление ненецких национальных меховых одежд и обуви, сувениров, шитье по меху и сукну, вышивка бисером, резба по кости. Н.-М. имеет города-побратимы: Каутокейно (Норвегия), Мариуполь (Украина).

НАХОДКА

Город в Приморском крае, в 169 км к В. от Владивостока. Международный морской порт в бухте Находка, в заливе Америка Японского моря (имеет постоянное сообщение с портами Японии, Китая, США и Канады), конечная ж.-д. станция на ветке от станции Угловая на линии Владивосток - Хабаровск. Численность населения - 189,9 тыс. чел. Орган законодательной власти - городская Дума, избираемая сроком на 4 года. Орган исполнительной власти - Администрация города, возглавляемая Мэром города, избираемым сроком на 4 года. Строительство порта на берегу незамерзающей бухты началось перед Великой Отечественной войной. В 1950 г. получил статус города. На территории Н. находятся 37 археологических памятников периода VIII-III вв. до н. э., кладбище японских заключенных (526 могил, 1945-1946 гг.). Архитектурные и ландшафтные достопримечательности Н.: Морской вокзал, гостиницы Юань-Дун и Сюань-Юань-Гонконг, сопки Брат, Сестра и Племянник, заповедник на острове Лисий, хребет Чандалаз, скалы «Замок»,




Находка. Залив

экологически чистые и живописные бухты Окуневая и Таз-гоу. Стратегическое преимущество Н. - естественные незамерзающие глубоководные порты (Торговый, Восточный, Рыбный, Нефтеналивной). В Н. работают АО «Находкинский морской торговый порт» (перевалка генеральных грузов), АО «Порт «Восточный» (генеральные, лесные и навалочные грузы), АО «Находкинский нефтеналивной порт» (перевалка нефтепродуктов), АО «Роснефть-Находканефтепродукт» (хранение и пересылка нефтепродуктов), АО «Приморское морское пароходство» (перевозка наливных грузов на внешнем рынке). Основа экономики Н. - рыбодобывающая, рыбоперерабатывающая, пищевая промышленность и судоремонт. Наиболее крупные предприятия: АО «Находкинская база активного морского пароходства», рыбоколхоз «Тихий океан», АО «Гормолокозавод «Находкинский» (около 70 наименований продукции), АО «Мясокомбинат «Находкинский» (110 наименований), АО «Судоремонтный комплекс - Приморский з-д», АО «Находкинский судоремонтный з-д», АО «Гайдамакский судоремонтный з-д». Также действуют: з-д строительной керамики (керамический кирпич), АО «Находкинская жестяно-баночная ф-ка» (выпуск банок). В Н. работают 6 вузов, 32 образовательные школы, Находкинское музыкальное училище, детская школа искусств, 2 музыкальные школы, детская хоровая школа, 3 детские художественные школы; 21 библиотека, цирк «Маленький принц», музейно-выставочный центр «Находка», Международный морской клуб, муниципальный

театр кукол. Народные промыслы: скульптура из дерева, чеканка, вышивка. В Н. выпускается 11 газет («Находкинский рабочий», «Рио де Находка», «Ярмарка», «Трибуна» и др.). Комитет СЭЗ «Находка» участвует в работе международной рабочей группы «Дальний Восток России - Западное побережье США» в рамках комитета по российско-американскому сотрудничеству, подкомиссии Комитета по рос-



Герб Находки



Находка. Гостиница «Юань-Дун»

сийско-японскому сотрудничеству; является членом гонконгской Ассоциации торговли с Россией и WEPZA (Всемирная ассоциация зон экспортного производства). Н. имеет города-побратимы: Окленд, Беллингхем (США), Отару, Майдзуру, Цуруга (Япония), Гири (Китай), Донхэ (Ю.Корея).

НЕВЕЛЬ

Город, адм. центр Невельского р-на Псковской обл., в 242 км к Ю.-В. от Пскова.

Расположен на берегу оз. Невель. Узел ж.-д. линий Санкт-Петербург - Витебск и Великие Луки - Полоцк. Численность населения - 35,6 тыс. чел. Орган законодательной власти - Собрание депутатов р-на, избираемое сроком на 4 года. Орган исполнительной власти - Администрация р-на, возглавляемая Главой р-на, избираемым сроком на 4 года. Н. впервые упоминается в 1533г. в Псковской летописи как пограничный город-крепость, защищавший рубежи России. С 1772г. - в составе России. В 1802г. Н. - уездный город Витебской, с 1924г. - Псковской губернии. В 1927г. - районный центр в Ленинградской обл. Во время Великой Отечественной войны в 1941-1943гг. Н. был оккупирован немецко-фашистскими войсками. В 1944 - 1957гг. - в составе Великолукской обл. С 1957г. Н. - районный центр Псковской обл. В Н. представлены предприятия легкой промышленности, наиболее крупные из которых: МП «Невельский льнозавод», АО «Невельская обувь», АО «Невельское швейное

объединение». Также действуют: ГП «Невельская типография», АО «Невельская мебельная ф-ка», АО «Невельстрой», АО «Агроспиртпром», АО «Винно-водочный з-д «Невельский», лесхоз. В р-не имеются: 29 школ, музеев, школа искусств, 31 библиотека. Издается газета «Невельский вестник».

НЕВЕЛЬСК

Город, адм. центр Невельского р-на Сахалинской обл., в 127 км к Ю.-З. от Южно-Сахалинска.

Расположен на зап. побережье юж. части о. Сахалин, на берегу Татарского пролива Японского моря. Порт. Ж.-д. станция на линии Шахта-Сахалинская - Холмск. Численность населения - 32,8 тыс. чел. Орган законодательной власти - районное Собрание депутатов, избираемое сроком на 4 года. Орган исполнительной власти - Администрация города и р-на, возглавляемая Мэром города и р-на, избираемым сроком на 4 года. В японском источнике «История тридцатилетнего правления» говорится о том, что в 1771г. на западном побережье о. Сахалин в р-не Хонто (японское название Невельска) появились первые русские. В период между заключением Симодского договора (1855г.) и Петербургского договора об обмене Юж. Сахалина на 18 Курильских островов (1875г.) в Хонто была двойная (русская и японская) администрация. В 1916-1927гг. в Хонто был создан первый незамерзающий на Сахалине порт. В 1912г. в 20 км к С. от Хонто на р. Ассанай был построен рыбо-разводный з-д (первый на Сахалине, ныне действующий). С 1945г. Хонто - в составе России, а в 1946г. - стал г. Невельск, названным именем русского исследователя Дальнего Востока адмирала Г. И. Невельского. Достопримечательности: расположенное в черте города, на волноломе порта лежище морских сивучей. В Н. преобладает рыбная промышленность (добыча и переработка рыбы и рыбопродуктов), имеется Судоремонтный з-д. Близ Н. расположены две угольные шахты по добыче неокисляющегося битуминозного угля. В Н. действуют: 3 средние школы, Сахалинский морской колледж, ПТУ, ДК им. Невельского. Н. имеет город-побратим Вакканай (Япония).

НЕВИННОМЫССК

Город в Ставропольском крае, в 62 км к Ю. от Ставрополя.

Расположен в Предкавказье, на Ставропольской возв., по берегам р. Кубань, при впадении в нее р. Большой Зеленчук. Ж.-д. узел (станция Невинномысская) на линии Армавир - Прохладная. Численность населения - 132,6 тыс. чел. Орган законодательной власти - городская Дума, состоящая из 9 чел., избираемых в первом созыве сроком на 5 лет, в каждом последующем созыве - сроком на 4 года. Орган исполнительной власти - Администрация города, возглавляемая Главой администрации, избираемым при первых выборах сроком на 5 лет, при каждом последующих выборах - сроком на 4 года. Станица Невинномысская возникла в 1825 г. как казачья застава от турецких набегов и имела большое значение в укреплении южных границ России. Ее удобное расположение позволило в 1875-1884гг. ввести в строй



Герб Невинномыска

Владикавказскую ж.д. В 1895г. здесь была основана шерстомойная ф-ка. В 1936г. началось строительство Невинномысского канала, завершившееся в 1948г. В 1939г. Н. получил статус города. Во время Великой Отечественной войны в 1942-1943гг. Н. был оккупирован немецко-фашистскими войсками. В послевоенные годы город развивался как крупный центр химической промышленности. Достопримечательности: памятники истории - Головное сооружение Невинномысского канала (1948г.) и шерстомойная фабрика (1895г.). В Н. в основном представлены предприятия энергетической, химической, машиностроительной и легкой промышленности, наиболее крупные из которых: Невинномысская ГРЭС, АО «Невинномысский азот» (минеральные удобрения), АО «Арнест» (аэрозольная парфюмерно-косметическая продукция), АО «Невинномысский шерстяной комбинат» (первичная обработка шерсти), АО «НПО «Квант» (счетчики и стендотехническое оборудование), АО «Электромехзавод». Также действуют: АО «Невинмолпродукт», хлебокомбинат, консервный и маслоэкстракционный з-ды, птищекомбинат, строительные организации. Научные учреждения: Невинномысский промстройпроект, НИИ заготовок и первичной обработки шерсти. В Н. имеются: 15 средних общеобразовательных, 3 начальные и вечерняя школы, 3 института - технологический, экономики, управления и права, управления, бизнеса и права, энергетический техникум, колледжи - химический, экономико-правовой и региональный многопрофильный, 2 детские музыкальные и художественные школы, центры детского и технического творчества, 3 дворца и 2 дома культуры, историко-краеведческий музей. Издаются 5 газет.

НЕВЬЯНСК

Город, адм. центр Невьянского р-на Свердловской обл., в 99 км к С. от Екатеринбурга.

Расположен на вост. склоне Ср. Урала, на р. Нейва. Пункт ж.-д. линии Екатеринбург - Нижний Тагил. Численность населения - 29,3 тыс. чел. В 1700г. проводилось строительство казенного чугуноплавильного и железоделательного з-да, в связи с чем возник п. Невьянский Завод. В 1702г.

Петр I подарил з-д Никите Демидову. Недостаточная сырьевая база послужила причиной к утрате з-дом своего значения к сер. XIX в. В нач. XX в. основную продукцию з-да составляли трубы, машины, механизмы. В 1902г. з-д первым в России освоил выпуск драг для золото-платиновой промышленности. Жители Н. занимались кустарным пр-вом сундуков и сапог. В 1919г. Н. получил статус города. Достопримечательность - 60-метровая дозорная наклонная башня Демидовых (1724-1725гг.). Промышленность Н. представлена предприятиями по пр-ву стройматериалов (железобетонных изделий, цементный з-д), мебельной ф-кой. В городе действуют: Музей художественной керамики и стекла Урала, краеведческий музей.

НЕЛИДОВО

Город, адм. центр Нелидовского р-на Тверской обл., в 276 км к Ю.-З. от Твери.

Расположен на Ю. Валдайской возв., на р. Межа (приток Сев. Двины). Ж.-д. станция на линии Ржев - Великие Луки. Численность населения - 29,6 тыс. чел. Орган законодательной власти - Собрание депутатов, избираемое сроком на 4 года. Орган исполнительной власти - Администрация р-на, возглавляемая Главой администрации, избираемым сроком на 4 года. Город - с 1949г. Достопримечательности: центральный лесной биосферный государственный заповедник. Основные отрасли промышленности: машиностроение, химическая, лесная и деревообрабатывающая. Крупные предприятия: з-д «Станконормаль», АО «З-д гидравлических прессов», АО «Машиностроительный з-д», АО «З-д пластмасс», леспромхоз, АО «Деревообрабатывающий комбинат», мебельный комбинат. Выпускаемая продукция: кузнечно-прессовые машины, листы из термопласта, фанера клееная, древесно-волоконные плиты, пиломатериалы. В Н. имеются: 14 средних школ (включая р-н), музыкальная школа, городской музей, выставочный зал, Дворец культуры. Издается газета «Нелидовские известия».

НЕМАН

Город, адм. центр Неманского р-на Калининградской обл., в 130 км к С.-В. от Калининграда.



Невинномысский канал

Пристань на излучине р.Неман, в 11 км от ж.-д. станции Советск на линии Черняховск - Шилуте. Численность населения - 23,6 тыс. чел. Орган законодательной власти - районный Совет, избираемый сроком на 4 года. Орган исполнительной власти - Администрация муниципалитета р-на, возглавляемая Главой р-на, избираемая сроком на 4 года. История Н., известного под разными названиями (Ландесхут, Рагнета, Шалаубург, Рагайне, Рагнит, Суворовск) связана с историей замка Рагнит, основанного в 1288г., вокруг которого строился город. До 1724г. Рагнит имел статус орденского замка. В 1724г. король Пруссии Вильгельм I дал Рагниту право называться городом. В 1912г. здесь была построена целлюлозная ф-ка. До 1945г. Рагнит находился в составе Германии (Вост. Пруссия), с 1945г. - в составе России, а в 1946г. был переименован в Н. Основное предприятие - АО «Неманский целлюлозно-бумажный з-д» (офсетная бумага, жироустойчивый подпергамент, обойная бумага, бумага для гофрирования). Также действуют: хлебозавод, мини-пекарни, строительные фирмы, русско-литовское предприятие «Рамбинас» (сборка мебели), АО «Росма» (бумажно-беловые товары). В Н. имеются: ПТУ, Детская школа искусств, Дом культуры, 4 библиотеки, Детская юношеская спортивная школа, музей истории целлюлозно-бумажного з-да. Издается газета «Неманские вести». Н. имеет город-побратим Прец (Германия), поддерживает культурные связи с Литовской республикой.

НЕРЕХТА

Город, адм. центр Нерехтского р-на Костромской обл., в 46 км к Ю.-З. от Костромы.

Расположен у слияния рр.Нерехта и Солоница (басс. Волги). Узел ж.-д. линий на Ярославль, Кострому, Иваново. Численность населения - 28,2 тыс. чел. Орган законодательной власти - городская Дума, состоящая из 10 депутатов, избираемых сроком на 4 года. Орган исполнительной власти - Администрация города, возглавляемая Главой самоуправления, избираемым сроком на 4 года. Н. была основана финно-угорским племенем меря и славянами. Впервые упоминается в летописи в 1214г. в связи с междоусобицами сыновей великого князя Владимирского Всеволода Большое Гнездо. В XIV-XV вв. в Н. действовали соляные варницы. В 1719г.



Неман. Дворец культуры Целлюлозно-бумажного комбината



Неман. Здание Военкомата (бывший Магистрат)

Н. была сожжена и разграблена поляками. С 1719г. - пригород Костромской провинции. В 1761г. была основана первая полотняная ф-ка, город являлся центром иконописного, сапожного, серебряного, льнополотняного и др. ремесел. С 1778г. - уездный город. К сер. XIX в. Н. стала крупным текстильным центром Костромской губернии. Достопримечательности: Владимирская церковь (1676-1678 гг.), Казанский собор (1709-1713 гг.), Никольская церковь (1714г.), церковь Воскресения (1770-1787 гг.), Крестовоздвиженская церковь (кон. XVIII в.), Преображенская церковь (кон. XVIII в.). Основные отрасли: металлообработка, приборостроение, деревообрабатывающая и текстильная промышленность. Крупные предприятия: государственный механический з-д (детские велосипеды, светильники, газовые плиты, тормозные колодки, наборы кухонной мебели, моющие средства), АО «З-д «Маяк» (электронные часы, светильники, мебельная фурнитура, металлические двери), АО «З-д ЖБИ» (строительные конструкции и материалы), АО «Промышленный комбинат» (имеется швейный и мебельный цех), льнозавод, АО «Кратекс КО» (льняные ткани и фильтросетки), муниципальное производственно-заготовительное предприятие «Вторсырь» (шпагат и веревка), АО «Нерта» (швейные изделия, бельевой трикотаж). Также действует АО «Комбинат молочных продуктов». В Н. имеются: медицинское училище, 5 общеобразовательных школ, школа-гимназия, музыкальная и художественная школы, филиал Костромского государственного историко-архитектурного музея-заповедника, Дом творчества и ремесел «Светлица», Дворец культуры «Юбилейный». Издается газета «Нерехтская правда».

НЕРЧИНСК

Город, адм. центр Нерчинского р-на Читинской обл., в 305 км к В. от Читы.

Расположен на Ю.-В. Забайкалья, в предгорьях Борщовочного хребта, на левом берегу р.Нерча, в 7 км от ее впадения в Шилку (басс. Амура). Ж.-д. станция на ветке от станции Приисковская на Транссибирской магистрали. Численность населения - 33,8 тыс. чел. Орган законодательной власти - районный Совет народных депутатов. Орган исполнительной власти - Администрация р-на, возглавляемая Главой администрации, избираемым сроком на 4 года. Был основан

в 1653г. десятником Максимом Урасовым из отряда казаков под руководством Петра Бекетова на правом берегу Шилки, против устья р.Нерчи, как острог Нелюдский. В 1658г. острог был перенесен на остров между двумя рукавами Нерчи, установлено Нерчинское воеводство. С 1689г. - город. В Н. был заключен Нерчинский договор между Россией и Китаем о мире, границе и торговле. В 1696г. Н. был присвоен герб. В 1697г. с целью заселения Нерчинского края сюда переселяли из Центральной России беглых крестьян с семьями. В 1708г. Н. был причислен к Сибирской губернии, в 1719г. - Тобольской провинции, в 1764 г. - Иркутской губернии, в 1783г. - Нерчинской обл. Иркутской губернии. В 1812г. из-за частых наводнений Н. был перенесен на новое место - на 7 км выше по течению р.Нерчи, в долину Сажиков Яр. С 1822г. Н. стал окружным городом Иркутской губернии, с 1851г. - в составе Забайкальской обл. В 1890г. в Н. проездом на о.Сахалин был А.П.Чехов. В 1937г. был образован Нерчинский р-н с центром в Н. в составе Читинской обл. Достопримечательности: Воскресенский собор (1825г.), дом-дворец Бутиных (1860г.), Савватеевский карьер самоцветов. Н. - центр сельскохозяйственного р-на. Действуют предприятия перерабатывающей промышленности: АО «Пищекомбинат «Нерчинский», АО «Возрождение», АО «Мясокомбинат «Нерчинский». Выпускаемая продукция: кирпич, винно-водочные, колбасные, хлебобулочные изде-



Герб г.Нерюнгри

лия. Также действуют: АО «Нерчинсксельмаш», мебельная ф-ка, кирпичный з-д. В Н. имеются: ПТУ, аграрный техникум, 27 общеобразовательных школ, музыкальная и художественная школы, Дом культуры, 24 библиотеки. Издается газета: «Нерчинская звезда».

НЕРЮНГРИ

Город в Республике Саха (Якутия), в 740 км к Ю. от Якутска.



Нерюнгри. Угольное месторождение



Нерюнгри. Храм Иконы Казанской Божьей Матери

Расположен на сев. отрогах Станового хребта. Конечная ж.-д. станция (грузовая - Беркакит, пассажирская - Н.) на ветке (192 км) от Байкало-Амурской магистрали. Основан в 1975г. Численность населения - 113,5 тыс. чел. Орган законодательной власти - Городское Собрание представителей, избираемых сроком на 5 лет. Орган исполнительной власти - Администрация города, возглавляемая Главой администрации, избираемым сроком на 5 лет. Н. был основан в связи с разработкой Нерюнгринского угольного месторождения. В территорию города входят поселки: Чульман, Беркакит, Серебряный Бор, Нагорный, Золотинка, Центра, Хатыми, Хани. Н. - центр формирующегося Южно-Якутского территориально-производственного комплекса (ТПК). Достопримечательности: монумент «Сэргэ» (1990г.), памятники - строителям БАМа (1977г., п. Беркакит), первостроителям Н. (1985г.), скульптурная композиция «Нерюнгри» на тему якутского эпоса «Олонхо» (1985г.), памятник природы «Тимптонский Каскад», заказники «Большое Токко» и «Унгра». Основные отрасли промышленности: угольная, энергетическая, золотодобывающая. Достаточно развиты отрасли промышленности стройматериалов и пищевой. Наиболее крупные предприятия: разрез «Нерюнгринский», ГУП «Якутуголь», АО «Денисовское», обогатительная ф-ка «Нерюнгринская», Нерюнгринская ГРЭС, АК «Золото Нерюнгри». Также действуют: ремонтно-механический з-д, электроремонтный з-д, АО «Якутуглестрой», швейная ф-ка, Южно-Якутская геолого-разведочная экспедиция. Выпускаемая продукция: каменный уголь, концентрат коксующегося угля, электроэнергия, золото, пиломатериалы, оконные и дверные блоки, щебень, гравий, железобетонные изделия, легкая и верхняя одежда. В Н. имеются: филиал Якутского государственного университета, детские музыкально-хоровая и спортивная школы, Центр культуры и искусства, театр, музей истории освоения Южной Якутии. Издаются газеты: «Индустрия Севера», «Наше дело».

НЕСТЕРОВ

Город, адм. центр Нестеровского р-на Калининградской обл., в 140 км к В. от Калининграда.

Ж.-д. станция на линии Калининград - Вильнюс. Численность населения - 17 тыс. чел. Орган законодательной власти -

Совет депутатов р-на, избираемый сроком на 4 года. Орган исполнительной власти - Администрация р-на, возглавляемая Главой р-на, избираемым сроком на 4 года. Основан в 1722г. До 1945г. - Шталлупенен в составе Германии, с 1945г. - в составе России. В 1946г. был переименован в г.Нестеров в честь Героя Советского Союза полковника С.К. Нестерова, погибшего во время Великой Отечественной войны. Основная отрасль промышленности - пищевая. Наиболее крупные предприятия: Нестеровский производственный комбинат, предприятие «Модуль». Выпускаемая продукция: колбасные и хлебобулочные изделия. В Н. имеются: средняя школа, Дом культуры, школа искусств. Издается газета «Сельская новь».

НЕФТЕГОРСК

Город, адм. центр Нефтегорского р-на Самарской обл., в 103 км к В. от Самары.

Расположен близ автомагистрали Самара - Оренбург. Ближайшая ж.-д. станция (Богатое на линии Самара - Оренбург) - в 36 км от города. Численность населения - 19,6 тыс.чел. Во 2-ой пол. XXв. началась разработка нефтяных месторождений, в связи с чем в 1960г. был основан п.г.т. Нефтегорск, получивший статус города в 1963г. Основная отрасль промышленности Н. - нефтедобыча. Крупнейшее предприятие - нефтегазодобывающее управление «Арланнефть». Также действуют: АО «Башсельхозмаш» (машины для внесения в почву удобрений, снегоходы), з-ды - автосамосвалов, бурового инструмента, железобетонных изделий; ПО искусственных кож (искусственные кожи, трикотажное полотно, хлопчатобумажная пряжа); предприятия пищевой промышленности. В Н. имеется краеведческий музей.

НЕФТЕКАМСК

Город в Республике Башкортостан, в 250 км к С.-З. от Уфы.

Расположен в Предуралье, в 8 км от р.Кама. Соединен ж.-д. веткой со станцией Амзя на линии Казань - Екатеринбург. Аэропорт. Основан в 1957г. Численность населения - 127 тыс. чел. Орган законодательной власти - городской Совет, избираемый сроком на 4 года. Орган исполнительной власти - Администрация города, возглавляемая Главой администрации, назначаемым Президентом республики. Н. был основан в связи с освоением Арланского месторождения нефти. Город - с 1963г. Основные отрасли: нефтегазодобывающая, машиностроительная, лесная и деревообрабатывающая, а также энергетика и легкая промышленность. Наиболее крупные предприятия: НГДУ «Арланнефть», Кармановская ГРЭС, АО «Башсельмаш», АО «НефАЗ», ПО «Искож». Производимая продукция: автосамосвалы, полиуретан, эмальпровод, нефтепромысловое оборудование, пило - и лесоматериалы, сельскохозяйственная техника, искусственная кожа, линолеум. В Н. имеются: машиностроительный техникум, нефтяной колледж, педучилище, башкирско-турецкий лицей, 2 музыкальные и художественная школы, 6 домов культуры, 50 библиотек, историко-краеведческий музей, картинная галерея. Издается газета «Красное знамя».



Герб Нefтекамска

НЕФТЕКУМСК

Город в Ставропольском крае, в 305 км к В. от Ставрополя.

Расположен в Предкавказье, на правом берегу р.Кума, в 85 км от ж.-д. станции Буденновск. Численность населения - 26,5 тыс. чел. Орган законодательной власти - городской Совет депутатов, избираемый сроком на 4 года. Орган исполнительной власти - Администрация города, возглавляемая Главой администрации, избираемым сроком на 4 года. Основан в 1958 г. в связи с открытием нефти на Ставрополье. С 1968 г. - город. Основная отрасль - нефтяная промышленность. Крупное предприятие - АО «Роснефть-Ставропольнефтегаз» (добыча, транспортировка, продажа нефти). Действуют также предприятия: строительное управление № 1 АО «Ставропольтрубопроводстрой», АО «Нефтекумскавтотранс», АО «Молоко», АО «Пищевик» (пивзавод). В Н. имеются: профессиональный технический лицей, 4 общеобразовательные школы, музыкальная и художественная школы, Дворец культуры, 3 библиотеки. Издается газета «Восход».

НЕФТЕЮГАНСК

Город, адм. центр Нефтеюганского р-на Ханты-Мансийского а.о, в 698 км от Тюмени и в 190 км к В. от Ханты-Мансийска.

Расположен на С. Зап. Сибири, в пределах Среднеобской низм. на берегу протоки р. Обь - Юганская Обь. Ближайшая ж.-д. станция (Островная) - в 42 км от города. Численность населения - 94,8 тыс. чел. Был основан в связи с началом разработки нефтяных месторождений на месте д. Усть-Балык. Статус города имеет с 1967 г. Основная отрасль промышленности - нефтедобыча.

НЕХАЕВСКАЯ

Станица, адм. центр Нехаевского р-на Волгоградской обл.

Численность населения - 4,8 тыс. чел. Основан в 1-ой половине XIX в. как Хутор Нехаевский. Первыми поселенцами были жители станицы Бурацкой, позже сюда стали прибывать жители из Тамбовской, Воронежской и др. губерний. До 1928 г. хутор Нехаевский - в составе Тишанской волости Хоперского округа. В 1928 г. был образован Нехаевский р-н с центром в Н. Совр. Н. - центр сельскохозяйственного р-на. Действуют предприятия: АО «Красное Сормово», АО «Нехаевскагропромтехника», АО «Нехаевскагропромхимия», АО «Нехаевскагропромснаб», межфермерское предприятие «Становое» (пр-во растительного масла, шрота, халвы), МП «Электролаборатория», семенная инспекция, лесхоз, ГП «Межхозяйственный лесхоз «Нехаевский». Выпускаемая продукция: зерно, молоко, мясо, птица, яйца, колбасные изделия, товары народного потребления. В Н. имеются: 2 общеобразовательные школы, детско-юношеский центр и центр образования молодежи, Дом культуры, музыкальная и спортивная школы, 2 библиотеки. Издается газета «Нехаевские вести». Народные промыслы: изготовление изделий из пуха и шерсти.

НЕЯ

Город, адм. центр Нейского р-на Костромской обл., в 237 км к С.-В. от Костромы.

Расположен в Заволжье, на правом берегу р.Нея (приток р.Унжа). Ж.-д. станция на линии Буй - Котельнич. Численность населения - 12,3 тыс. чел. Орган законодательной власти - Собрание депутатов, избираемое сроком на 4 года. Орган исполнительной власти - Администрация р-на, возглавляемая Главой администрации, избираемым сроком на 4 года. Город был образован в 1958 г. из пристанционного поселка. Основные отрасли: лесная и деревообрабатывающая промышленность. Наиболее крупное предприятие р-на - АО «ЛХК «Неялес» (древесина, пиломатериалы, заготовка торфа). Действуют также предприятия приборостроения, легкой и пищевой промышленности. В Н. имеются: ПТУ, 3 средние школы, детская музыкальная и художественная школы, краеведческий музей, Дом культуры, 2 библиотеки. Издается газета «Нейские вести».



Нефtekумск. Памятник первооткрывателям нефти на Ставрополье

НИЖНЕАНГАРСК

Поселок городского типа, адм. центр Северо-Байкальского р-на Республики Бурятия.

Расположен на сев. побережье оз. Байкал. Основан в 1647г. Численность населения - 6,3 тыс.чел. В конце XVIIв. началось освоение Северного Прибайкалья, когда войска под предводительством Курбата Иванова в 1643 г. срубили зимовье в устье р.Верхняя Ангара, на месте которого в 1646г. был построен Нижнеангарский острог, куда с 1728г. стала поступать «государева» почта. В 1931г. Н. назывался с.Губа и был центром Нижнеангарской волости. Население Н. до прихода казаков занималось оленеводством и охотой. Позднее получила развитие рыбодобыча, открылись золотые прииски. Наиболее крупные предприятия: ООО «Старательская артель «Сининда», АО «Байкалгео» (добыча золота, геологические, гидрогеологические, геоэкологические и инженерно-геологические работы), АО «Нижнеангарский рыбозавод» (добыча и переработка рыбы), АО «Монолит» (лесозаготовка, пр-во пиломатериалов и столярных изделий), АО «Бамтоннельстрой». Также имеется ювелирный цех, производство меховых изделий. На побережье оз.Байкал расположены лечебные термальные источники: «Дзелинда», «Котельниковский», лечебно-оздоровительный комплекс «Хакусы» с горячим гидротермальным источником. Также имеется Фролихинский государственный заказник. В Н. действуют: средняя и неполная средняя школы, школа искусств, библиотека, театр-студия «Берег», Дом культуры.



Герб Нижневартовска

НИЖНЕВАРТОВСК

Город, адм. центр Нижневартовского р-на Ханты-Мансийского а.о., в 940 км от Тюмени, в 425 км к В. от Ханты-Мансийска.

Расположен на Сев. Зап. Сибири, в пределах Среднеобской низм. Порт на правом берегу р. Обь, в 12 км от одноименной ж.-д. станции, конечной на линии от Тюмени. Н. - крупный



Нижневартовск. Современный храм



Нижневартовск. Вид с Оби

транспортный узел. Численность населения - 239,7 тыс. чел. Орган законодательной власти - городская Дума, избираемая сроком на 4 года. Орган исполнительной власти - Администрация города, возглавляемая Главой города, избираемый сроком на 4 года. Известен с 1909 г. как небольшое поселение возле пристани на Оби. До 1964 г. называлось с.Нижневартовское. Развивалось в связи с открытием в нач. 1960-х гг. и освоением месторождений нефти, в т.ч. крупнейшего в России - Самотлорского. С 1964 г. - п.г.т. Нижневартовск. В 1972 г. получил статус города. Основные отрасли: нефтедобывающая и газоперерабатывающая промышленность. Наиболее крупные предприятия: АО «Черногорнефть», АО «Нижневартовскнефтегаз» (добыча нефти), АО «Сибнефтегазпереработка», Нижневартовский и Белозерный газоперерабатывающие з-ды. Также действуют предприятия стройиндустрии: з-д крупного панельного домостроения, Стройпромкомбинат, з-д строительных материалов, з-д строительных конструкций; крупные ремонтные предприятия, предприятия лесной и пищевой промышленности. В Н. имеются: отделение Тюменского университета, учебно-консультационные пункты института международного права и экономики, Российской академии управления, Челябинского технического университета, Уральский институт фондового рынка, педагогический институт, филиал Омского автотранспортного техникума, педагогический колледж, нефтяной техникум, медицинское училище, 2 ПТУ, 49 общеобразовательных школ, музыкальная и 2 школы искусств, центр внешкольной работы, детский эколого-биологический и компьютерный центры, клуб речников, музейный этнографический комплекс, национальные общества, театр кукол, театр-студия, 24 библиотеки. Издается более 20 газет. Н. имеет город-побратим Калгари (Канада).

НИЖНЕКАМСК


Город, адм. центр Нижнекамского р-на Республики Татарстан, в 237 км к В. от Казани.

Расположен в Прикамье, на левом берегу р. Кама (порт), в 35 км от ж.-д. станции Круглое Поле на линии Агрыз - Акбаш. Численность населения - 220,8 тыс.чел. Орган законодательной власти - Совет народных депутатов, избираемый сроком на 5 лет. Орган исполнительной власти - Администрация города и р-на, возглавляемая Главой админи-


страции, назначаемым Президентом республики. Н. был основан в 1961 г. как поселок, в 1966 г. получивший статус города. В 1967 г. был построен Нижнекамский нефтехимический комбинат, а в 1973 г. - Нижнекамский шинный з-д. Достопримечательности: целебный источник в п. Красный Ключ (ранее - п.Святой Ключ), дача Стахеевых (XIX в., п.Красный ключ), Центральная Соборная мечеть (1996 г.), памятник природы «Борковская дача» (уникальный сосновый лес, 27 видов охраняемых растений), а также Корабельная роща. Основные отрасли промышленности: нефтехимическая и нефтеперерабатывающая, а также электроэнергетическая, строительная, топливная, пищевая. Наиболее крупные предприятия: АО «Нижнекамскнефтехим» (пр-во синтетических каучуков и продуктов на основе этилена, пропилена и бензола), АО «Нижнекамскшина» (крупнейший российский производитель автошин, занимающий около 45 % российского рынка автопокрышек), АО «Нижнекамсктехуглерод» (пр-во технического углерода). В Н. имеются: 6 высших и 5 средних специальных учебных заведений, 6 профтехучилищ, психоневрологический коррекционный центр «Надежда», Татарский драматический театр, Театр юного зрителя, детский Дворец культуры, 2 дома культуры, музей. Издаются газеты: «Ленинская правда», «Туган як», «Нижнекамская неделя», «Нефтехимик», «Шинник», «На стройке».

НИЖНЕУДИНСК

Город, адм. центр Нижнеудинского р-на Иркутской обл., в 506 км к С.-З. от Иркутска.



Мечеть в Нижнекамске



Нижнекамск. Праздник «Сабантуй»

Расположен у подножия отрогов Вост. Саяна, на берегах р. Уда (басс. Енисей). Ж.-д. станция на Транссибирской магистрали. Численность населения - 52,7 тыс. чел. Орган законодательной власти - городская Дума, избираемая сроком на 4 года. Орган исполнительной власти - Администрация города, возглавляемая Мэром, избираемым сроком на 4 года. Основан в 1648 г. красноярскими казаками как Покровский городок. С 1664 г. - острог. В 1700 г. Удинский острог был переименован в Н. С 1764 г. - уездный центр Иркутской обл. С 1783 г. - уездный город Иркутского наместничества, с 1822 г. - окружной город Иркутской губернии. Достопримечательности: Свято-Никольская церковь (1908 г.), здание Синагоги (1914 г., ныне госбанк), Уковский водопад, гора «Вознесенка», Мертвое оз. Градообразующее предприятие - АО «Слюдяная ф-ка» (изоляционные и нагревательные элементы, композиционный микалекс). Также действуют: 3-д дорожно-строительных материалов и 9 предприятий ж.-д. транспорта. Производимая продукция: товарный и сборный бетон, нагревательные элементы, слюдопластовые материалы, круглый лес, пиломатериалы, кирпич, шпалы. В Н. имеются: профессиональный лицей, медицинское училище, музыкальная и художественная школы, Дворец культуры, историко-краеведческий музей, Дом народного творчества, 8 библиотек. Издается газета «Нижеудинский вестник».

НИЖНИЕ СЕРГИ

Город, адм. центр Нижнесергинского р-на Свердловской обл., в 120 км к Ю.-З. от Екатеринбурга.

Расположен на зап. склоне Ср. Урала, на р. Серга (приток Уфы). Ж.-д. станция Нижнесергинская на линии Дружинино-Бердяуш. Численность населения - 14,4 тыс. чел. Орган законодательной власти - муниципальная Дума, избираемая сроком на 4 года. Орган исполнительной власти - Администрация города, возглавляемая Главой администрации, избираемым сроком на 4 года. Основан в 1743 г. как поселок в связи со строительством Иваном Демидовым чугуноплавильного и железоделательного з-да. В 1926 г. Н.С. стал районным центром, в 1943 г. получил статус города. Достопримечательности: памятники природы - пещера «Дружба», гора Шунут, гора Орлова, Нижегородская дубрава. На Ю.-З. р-на создан Нижнесергинский природный парк «Оленьи ручьи». Основные отрасли: черная металлургия и лесная промышленность. Наиболее крупные предприятия Н.С.: металлургический з-д (прокат черных металлов, сталь в слитках), леспромхоз (заготовка и переработка древесины). В Н.С. имеются: 4 общеобразовательные школы, учебно-профессиональный центр, Дом культуры, центр детского творчества. Н.С. - один из старейших бальнеологических курортов.

НИЖНИЙ ИНГАСШ

Поселок городского типа, адм. центр Нижнеингашского р-на Красноярского края.

Численность населения - 39,7 тыс. чел. (включая р-н). В 1924г. был образован Нижнеингашский р-н с центром в п.Нижний Ингаш. Наиболее крупные предприятия: Канифольный з-д (канифоль живичная, скипидар, клейпаста), АО «Тинлес-маш» (пиломатериалы, деловая древесина), АО «Ингашское» (масло, цельномолочная продукция). В Н.И. имеются: общеобразовательная и музыкальная школы, ПТУ, библиотека, Дом культуры. Издается газета «Победа». В Нижнеингашском р-не (д.Горелый Борок) родился и жил до 1943г. писатель Н.С.Устинович.

НИЖНИЙ ЛОМОВ

Город, адм. центр Нижнеломовского р-на Пензенской обл., в 120 км к С.-З. от Пензы.

Расположен на зап. окраине Приволжской возв., на р. Ломов (басс. Оки). Конечная ж.-д. станция ветки (33 км) от линии Пенза - Рязск. Численность населения - 26,3 тыс. чел. Орган законодательной власти - городское Собрание народных депутатов, избираемое сроком на 4 года. Орган исполнительной власти - Администрация города, возглавляемая Главой города, избираемым сроком на 4 года. Основан в 1636г. как сторожевая крепость. В 1708г. Н. Л. был приписан к Азовской губернии, с 1780г. - уездный город Пензенского наместничества. В 1798г. был причислен к Тамбовской губернии, в 1801 - 1928гг. вновь в составе Пензенской губернии. В 1928 - 1930гг. - в составе Пензенского округа Средне-вожской обл., в 1930 - 1937гг. - Средневожского края, в 1937 - 1939гг. - Тамбовской обл., с 1939г. - в Пензенской обл. Во 2-ой пол. XVIIIв. Н. Л. был одним из крупнейших торговых центров Пензенского края (проводилась ежегодная ярмарка). В 1858г. крестьянином С.П. Камендровским была основана спичечная ф-ка (ныне фанерный з-д). В кон. XIX в. действовали 2 спичечные ф-ки, 8 кирпичных, колокольный, дрожжевой з-ды. Основные отрасли: машиностроение, деревообрабатывающая промышленность. Наиболее крупные предприятия: АП «Нижнеломовский электромеханический з-д» (комплектующие изделия к велосипедам, запчасти к автомобилям, малогабаритные стиральные машины), з-д «Машиностроитель», АО «Фанерный з-д «Власть труда» (фанера, в т.ч. негорючая, заготовки для мебели). Также действует ликероводочный з-д. В Н. Л. имеются: электромеханический техникум, педагогическое училище, ПТУ, 3 общеобразовательные школы, краеведческий музей, Дом культуры. Издается газета «Маяк».

НИЖНИЙ НОВГОРОД

Город, адм. центр Нижегородской обл., в 439 км к В. от Москвы.

Расположен у слияния рек Оки и Волги. Крупнейший в России транспортный узел: 6 ж.-д. лучей (3 магистральных). Речной порт связывает Н.Н. с пятью морями, с дальнейшим выходом в порты Скандинавских стран, Западной Европы, Африки и Азии. Международный аэропорт. Численность



Герб Нижнего Новгорода

населения - 1373 тыс.чел. Орган законодательной власти - городская Дума, состоящая из 34 депутатов, избираемых сроком на 4 года. Орган исполнительной власти - Администрация города, возглавляемая Мэром, избираемым сроком на 4 года. Основан в 1221г. владимирским князем Юрием Всеволодовичем как крепость. Название «Нижний» и «Новград Низовские земли» появилось только в документах XIVв. как обозначение центра обширной обл., лежащей вниз по течению рек Оки и Волги. Благодаря выгодному географическому положению Н.Н. приобрел значение крупного торгового и культурного центра. С 1350г. - столица созданного в 1341г. Нижегородско-Суздальского кн-ва. В 1372г. было начато строительство каменной крепости. В 1392г. при Василий I Н.Н. был присоединен к Москве и вскоре стал опорным пунктом Руси в борьбе с Казанским ханством. В 1506-1511гг. при Василии III был сооружен новый кирпичный Кремль. Крепость позволила отразить набеги татар в 1520г. и в 1536г. В Н.Н. в 1611г. формировалось народное ополчение земского старосты Кузьмы Минина и князя Д.М. Пожарского против польских интервентов. С 1719г. - центр Нижегородской губернии. С XIX в. Н.Н. - один из крупнейших торговых и промышленных центров России. Особенно были развиты мукомольная промышленность и пр-ва, связанные с волжским судоходством. В 1817г. в Н.Н. была переведена Макарьевская ярмарка. Дальнейший рост города связан с сооружением в 1849г. Сормовского судостро-



Нижний Новгород. Главный Ярмарочный дом

ительного 3-да и со строительством в 1862 г. ж.д. до Москвы. С 1932 г. Н.Н. был переименован в Горький, а с 1991 г. - вновь Н.Н. Основные исторические, архитектурные и природно-ландшафтные достопримечательности: Кремль (XVI в.), Михайло-Архангельский собор (1631 г.), Вознесенский собор (1632 г.), Благовещенский собор (1649 г.), дом Петра I (XVII в.), Рождественская Строгановская церковь (1719 г.), собор А. Невского (1881 г.), палаты Пушкинова (XVII-XVIII вв.), Щелковский хутор с музеем быта и архитектуры народов Поволжья, Архиерейский парк, Александровский сад (1834-1840 гг.), Сормовский парк культуры и отдыха. В Н.Н. жили: изобретатель И.П. Кулибин, писатели Н.А. Добролюбов, П.И. Мельников (Печерский), В.Г. Короленко, А.М. Горький, словесник В.И. Даль, композитор М.А. Балакирев. Также в Н.Н. жили и работали ученые И.М. Сеченов, В.П. Филатов. Совр. Н.Н. - крупный промышленный центр, в котором действуют 148 крупных и средних предприятий 15 отраслей. Н.Н. входит в первую пятерку городов России по численности и промышленному потенциалу. Основные отрасли: машиностроение и металлообработка, черная



Нижний Новгород. Рождественская церковь



Нижний Новгород. Площадь Минина и Пожарского

и цветная металлургия, пр-во строительных материалов, легкая и пищевая промышленность. Наиболее крупные предприятия: АО «Горьковский автомобильный 3-д» (пр-во легковых, грузовых и специальных машин), АО «Красное Сормово» (производство речных и морских судов, подводные лодки), АО «РУМО» и АО «Зефс» (дизель-генераторы), АО «Мельинвест» (автоматизированные комплексы для пищевой промышленности). С 1986 г. работает метрополитен. Учреждения культуры: оперный и драматический театры, театр юного зрителя, театр кукол, театр комедии, филармония, цирк. В Н.Н. имеются 8 музеев (художественный, историко-архитектурный, музей Добролюбова, Сахарова), 57 клубов, 126 библиотек. Н.Н. - крупный научный центр, 75% научных организаций относятся к отраслевому сектору. РАН в Н.Н. представляют институты прикладной физики, физики микроструктур, металло-органической химии, химии высокоочищенных веществ, филиал института машиностроения. В системе образования действуют 13 государственных высших учебных заведений (4 университета, строительная, водная, медицинская, сельскохозяйственная академии), музыкальное, художественное и театральное училища, 27 средних специальных учебных заведений, 26 профтехучилищ, 194 общеобразовательные школы, 22 музыкальные и художественные школы. Издаются газеты: «Нижегородский рабочий», «Город и горожане». В Н.Н. расположены представительства Международного банка реконструкции и развития, немецкой авиакомпании «Люфтганза», Американский Бизнесцентр, Британский совет, представительство Корпуса мира (США). Подписаны соглашения об установлении побратимских связей со следующими городами: Эссен (Германия), Филадельфия (США), Линц (Австрия), Тампе (Финляндия), Цзинань (Китай). Ряд проектов усовершенствования инфраструктуры города реализуется с помощью программ финансирования TESIS (проект энергосбережения совместно с финской фирмой «Нokia конденсаторы»), проект реконструкции и восстановления водопроводных и канализационных систем города совместно с Европейским банком реконструкции и развития). В Н.Н. имеются: Общество ингерландских финнов, Общество Российско-Германской дружбы. Проводятся международные фестивали: им. Д. Сахарова, «Русское искусство и мир», «Болдинская осень», международный конкурс им. Скрябина, международные «Горьковские чтения» и «Сахаровские дни».

НИЖНИЙ ТАГИЛ

Город в Свердловской обл., в 149 км к С. от Екатеринбурга.

Расположен на вост. склоне Среднего Урала, на р. Тагил (басс. Оби) и по берегам обширного Нижнетагильского пруда. Узел ж.-д. линий (на Екатеринбург, Серов, Алапаевск). Численность населения - 399,6 тыс. чел. Орган законодательной власти - городская Дума, состоящая из 19 депутатов, избираемых сроком на 4 года. Орган исполнительной власти - Администрация города, возглавляемая Главой города, избираемым сроком на 4 года. Возникновение Н.Т. связано с началом разработки в 1721 г. месторождения магнитного железняка на горе Высокой (ранее называлась Магнитной) и строительства Н. и А. Демидовыми чугуноплавильного и железоделательного з-да (пущен в 1725 г.). Датой основания поселения считается 1722 г., когда была получена первая плавка на построенном поблизости Выйском медеплавильном з-де. В 1814 г. близ Н.Т. было открыто Медно-руднзянское месторождение медной руды, на котором в 1935 г. обнаружены залежи малахита, положившие начало развитию промысла по обработке камня. В нач. XIX в. п. Нижнетагильский Завод стал центром Нижнетагильского горнозаводского округа, принадлежавшего Демидовым. Позже на территории округа были обнаружены месторождения золота, платины, драгоценных и поделочных камней. С 1919 г. - г. Нижний Тагил. Природно-ландшафтные достопримечательности: горы - Белая, Медведь-Камень, оз. Бездонное. Исторические и археологические памятники в окрестностях Н.Т.: стоянка человека эпохи палеолита (гора Голый Камень), 12 стоянок древнего человека эпохи мезолита и неолита (Полуденковское болото), 20 археологических памятников от мезолита до раннего железного века. (Горбуновский торфяник), «Ермаково городище» (лагерь отряда Ермака, 1581 г.). В Н.Т. жили писатель Д.Н. Мамин-Сибиряк, механики Е.А. и М.Е. Черепановы, построившие в 1834 г. первый в России паровоз (для перевозки руды от месторождений на Выйский медеплавильный з-д). Градообразующее предприятие - АО «Нижнетагильский металлургический комбинат», включа-

ющий в себя горнорудное, агломерационное, коксохимическое, огнеупорное, доменное, сталеплавильное, прокатное пр-ва. Основная специализация комбината - транспортный металл (сталь, чугун, готовый прокат). Также действуют предприятия машиностроения и металлообработки, пр-ва строительных материалов, химической и пищевой промышленности: ГП «Уралвагонзавод» (магистральные большегрузные полувагоны, тележки, автосцепные устройства, ж.-д. лесовозы, закрытые специализированные вагоны для перевозки автомобилей, сыпучих грузов, цистерны для перевозки нефтепродуктов и бензина), Высокогорский механический з-д (стиральные машины, бытовая электропила), комбинат асбоцементных изделий, з-ды металлоконструкций, теплоизоляционных изделий, котельно-радиаторный, 3 з-да по пр-ву железобетонных изделий, кирпичный з-д, АО «Уралхимпласт» (карбамидные смолы, пластикаты, пластификаторы, формалин, ортокрезол), мясокомбинат, молочный, пивобезалкогольный, ликероводочный, дрожжевой з-ды, хладокомбинат. В Н.Т. имеются: педагогический институт, Уральский политехнический институт Уральского государственного технического университета, 10 средних специальных учебных заведений, 74 общеобразовательные школы, музей-заповедник горнозаводской промышленности и индустриального искусства (на базе краеведческого музея), драматический театр, цирк, сеть дворцов культуры.

НИЖНЯЯ САЛДА

Город в Свердловской обл., в 205 км к С. от Екатеринбурга.

Расположен на вост. склоне Среднего Урала, на р. Салда (басс. Оби). Ж.-д. станция на линии Тагил - Алапаевск. Численность населения - 20,3 тыс. чел. В 1760 г. проводилось строительство металлургического з-да, в связи с чем была основана Н. С. В 1910 г. была проведена ж.д., соединившая Н.С. с Нижним Тагилом. С 1938 г. - г. Нижняя Салда. В 1941 г. начал работу цементный з-д. Природно-ландшафтная достопримечательность - заповедная кедровая роща. Основные отрасли промышленности Н. С. - металлообработка, пр-во стройматериалов. Также действуют: леспромхоз, лесхоз. В городе имеется краеведческий музей.

НИЖНЯЯ ТАВДА

Поселок городского типа, адм. центр Нижнетавдинского р-на Тюменской обл.

Основан в 1620 г. Численность населения - 6,9 тыс. чел. Впервые упоминается в 1625 г. в «Дозорной книге Тобольского уезда» как Тавдинская слобода, принадлежавшая архиепископу Киприану. В 1923 г. был образован Тавдинский р-н с центром в с. Тавдинском, позднее переименованном в Н.Т. (т.к. выше по р. Тавда был построен г. Тавда). В Н.Т. действуют 2 лесхоза. В поселке имеются: ПТУ, средняя и музыкальная школы, Дом творчества школьников, детско-юношеская спортивная школа, краеведческий музей, Дом культуры, 7 библиотек. Издается газета «Светлый путь».



Герб Нижнего Тагила

НИЖНЯЯ ТУРА

Город в Свердловской обл., в 243 км к С. от Екатеринбурга.

Расположен на вост. склоне Среднего Урала, на р. Тура (басс. Оби). Соединен ж.-д. веткой протяженностью 13 км со станцией Выя на линии Нижний Тагил - Серов. Численность населения - 26,8 тыс. чел. Был основан в 1754г. в связи со строительством Нижнетуринского казенного железодельного з-да. Экономическому развитию способствовало открытие россыпей золота и платины (1824г.). В 1852-1862гг. действовал оружейный Нижнетуринский Николаевский з-д. В 1925г. начал работу металлургический з-д (бывший железодельный з-д). Статус города получил в 1949г. В Н.Т. отбывали ссылку: Я.М.Свердлов, И.М.Мальшев, Ф.А.Сергеев (Арте́м). Промышленность Н. Т. представлена: з-дами машиностроительным, электроаппаратным, минераловатным (звукоизоляция плит); колбасной ф-кой; предприятиями по пр-ву стройматериалов, лесхозом. В городе действуют: газоконпрессорная станция, рыбопитомник, Нижнетуринская ГРЭС; краеведческий музей.

НИКЕЛЬ

Поселок городского типа, адм. центр Печенгского р-на Мурманской обл.

Расположен около Российско-Норвежской границы. Численность населения - 47,9 тыс. чел. (включая р-он). Территория, на которой расположен совр. Н. до нач. XXв. была глухой окраиной Российской империи. По договору в 1918г. Советская Россия уступала эту территорию Финляндии. Здесь были обнаружены залежи медно-никелевых руд. В 1934г. международная никелевая компания взяла в концесси месторождение никелевых руд в районе Печенги и стала строить поселок, впоследствии ставший п.Никель. В результате военной компании 1939 - 1940 гг. эта территория была захвачена Красной Армией и вновь предоставлена Финляндии для использования в мирных целях. В 1944г. было подписано соглашение о перемирии с Финляндией, р-н Н. был возвращен России окончательно. В 1945 г. был образован Печенгский р-н с центром в Н. Достопримечательности: церковь Бориса и Глеба (XVIв.), Российско-норвежский заповедник «Пасвик» (1992г.). Основная отрасль - горнометаллургическая промышленность. Крупнейшее предприятие - АО «Горнометаллургический комбинат «Печенганикель». Действует научно-производственный центр «Кольская Сверхглубокая» (сверхглубокая исследовательская геологическая скважина, занесенная в книгу рекордов Гиннеса), на территории р-на находится Российско-норвежский заповедник «Пасвик». В Н. и р-не имеются: филиалы Санкт-Петербургского политехнического института и Мончегорского политехнического техникума, ПТУ, 4 средние школы, художественная и музыкальная школы, краеведческий музей, Дворец культуры, 4 библиотеки.

НИКОЛАЕВСК

Город, адм. центр Николаевского р-на Волгоградской обл., в 190км к С.-В. от Волгограда.

Расположен на берегу Волгоградского водохранилища. Ближайшая ж.-д. станция (Камышин на ветке от станции Петров Вал на линии Саратов - Иловля) - в 7км от города. Численность населения - 16,8 тыс. чел. Был основан как п. Николаевский. Статус города Николаевск имеет с 1967г. Промышленность Н. представлена: маслосырзаводом; консервным, кирпичным з-дами; мебельной ф-кой.

НИКОЛАЕВСК-НА-АМУРЕ

Город, адм. центр Николаевского р-на Хабаровского края, в 977 км от Хабаровска.

Расположен на левом берегу р. Амур, в 80 км от его впадения в Амурский лиман, в 582км от ж.-д. станции Комсомольск-на-Амуре. Речной и морской порт. Численность населения - 32,8 тыс. чел. Орган законодательной власти - Собрание депутатов, избираемое сроком на 4 года. Орган исполнительной власти - Администрация города, возглавляемая Главой администрации, избираемым сроком на 4 года. Основан в 1850г. русским мореплавателем адмиралом Г.И. Невельским как военно-административное поселение (Николаевский пост). Благодаря удобному географическому положению, в короткий срок приобрел важное экономическое и политическое значение на Тихоокеанском побережье. С образованием в 1856г. Приморской обл. и переводом военного порта и административных учреждений из Петропавловска-Камчатского Николаевск получил статус города, стал областным центром и превратился в главный военный, портовый и адм. центр России на Дальнем Востоке, откуда продолжалось освоение Приамурья, Приморья и Сахалина. В связи с переводом в 1871-1872гг. военного морского порта во Владивосток и адм. управления в с. Хабаровку, Николаевск утратил свое значение и превратился в заштатный провинциальный город. Но выгодное географическое положение, богатые природные возможности, развитие горнорудной (золотодобывающей) и рыбной промышленности способствовали экономическому росту города в кон. XIXв. В 1914г.- центр Сахалинской обл. Годы гражданской войны и японской оккупации (1918-1922гг.) привели город в состояние экономической разрухи, а в 1920г. к полному уничтожению, впоследствии отстроен заново. В 1926г. был пе-



Николаевск-на-Амуре. Памятник борцам, погибшим за победу Советской власти

реименован в Н.-на-А. До 1929г. - уездный город, до 1934г. - центр Николаевского округа, в 1934г. - Нижне-Амурской обл. С 1965г. - адм. центр Николаевского р-на. В Николаевске учился в 1858-1865гг. адмирал С.О. Макаров; здесь бывали путешественники Н.М. Пржевальский и В.К. Арсеньев, писатели А.П. Чехов и А.А. Фадеев; служили создатель первого русского самолета А.Ф. Можайский и полярный исследователь Г.Я. Седов. Достопримечательности: Николаевская (Чныррахская) крепость (1855г.), памятник Г.И. Невельскому (1915г.). Основные отрасли: судостроительная, транспортная. Наиболее крупные предприятия: АО «Николаевский-на-Амуре судостроительный з-д» (рыбопромысловые, научно-исследовательские суда, танкеры, судоремонт), АО «Николаевский-на-Амуре морской порт», АО «Николаевская-на-Амуре РЭБ флота». Также действуют предприятия: АО «Николаевскхлеб», горпищекомбинат «Николаевский» (винно-водочные изделия). В Н.-на-А. имеются: морской колледж, судостроительный техникум, педагогическое и медицинское училища, детская школа искусств, краеведческий музей, центр культуры малочисленных народов Севера, центр славянской культуры, Дом культуры, библиотека. Издается газета «Амурский лиман».

НИКОЛО-БЕРЁЗОВКА

Поселок городского типа, адм. центр Краснокамского р-на Республики Башкортостан, в 250 км от Уфы.

Расположен в сев.-зап. части Башкортостана, на левом берегу р. Кама, в 6 км от станции Нефтекамск на ж.-д. ветке от линии Москва - Казань - Екатеринбург. Численность населения - 5,7 тыс. чел. Известно как село с кон. XVI в. В нач. XX в. - крупный экономический центр Башкирского Прикамья. С 1917г. Н.-Б. - поселок городского типа. В 1930г. был основан Краснокамский р-н. В нач. 1970-х гг. произошло массовое переселение жителей Н.-Б. в связи с подготовкой ложа водохранилища Нижнекамской ГЭС и предстоящим затоплением земель. Достопримечательность - Никольский храм. В р-не действуют санатории-профилактории «Сосновый бор» НГДУ «Арланнефть» и «Хазино» НГДУ «Южарланнефть». Н.-Б. - центр сельскохозяйственного р-на (молочно-мясное скотоводство, свиноводство, овощеводство, картофелеводство, пр-во зерна). Действуют предприятия: кирпичный з-д АНК «Башнефть», НГДУ «Южарланнефть». Издаются газеты «Камские зори» и «Красное знамя».

НИКОЛЬСК

Город, адм. центр Никольского р-на Вологодской обл., в 432 км к В. от Вологды.

Численность населения - 8,9 тыс. чел. Орган законодательной власти - Комитет районного самоуправления, избираемый сроком на 4 года. Орган исполнительной власти - Администрация р-на, возглавляемая Главой районного самоуправления, избираемым сроком на 4 года. Согласно писцовым книгам 1623г., в кон. XIV - нач. XV вв. на месте совр. Н. существовали Никольский погост и пристань, Никольская слобода. В 1780г. по указу Екатерины II в связи с новым



Герб Никольска (Вологодская обл.)

делением России, Никольская слобода была преобразована в уездный г. Никольск Вологодской губернии. Н. имел большое значение как пристань на р. Юг. В XIX в. Н. был местом политической ссылки. Достопримечательности: Сретенский собор (кон. XVIII - нач. XIX вв.), Казанская церковь (кон. XIX в.). В Н. родился писатель А.Я. Яшин (1913-1968гг.). В Н. представлена промышленность: деревообрабатывающая и пищевая. Наиболее крупные предприятия: АО «Никольский леспромхоз», АО «Гамма-Никольск» (деревообработка), АО «Никольскмолоко» (молочная продукция), АО «Никольскагросервис» (мясная продукция). Народные промыслы: гончарное дело, плетение из бересты, резьба по дереву, плетение на коклюшках. В Н. имеются: детская школа искусств, краеведческий музей, выставочный павильон народных промыслов, центр культуры и отдыха, библиотека, центр воспитательной работы и детского творчества, техническое училище. Издается газета «Авангард».

НИКОЛЬСК

Город, адм. центр Никольского р-на Пензенской обл., в 120 км к С.-В. от Пензы.

Численность населения - 26,4 тыс. чел. Орган законодательной власти - городское Собрание представителей, избираемых сроком на 4 года. Орган исполнительной власти - Администрация города, возглавляемая Главой администрации, избираемым из числа депутатов, либо назначаемым по контракту. Н. был образован из сел Никольского (известного с 1668г.) и Пестровка (известного с 1680-х гг.), объединившихся в 1761г. в с. Николо-Пестровка. С 1764г. здесь началось строительство Никольско-Бахметевского хрустального з-да (ныне з-д «Красный гигант»). В 1928г. с. Николо-Пестровка стало поселком и районным центром в составе Средневожского края, с 1939г. - Пензенской обл., а в 1954г. - г. Никольск. Достопримечательности: дом князя Оболенского, мемориал защитникам Родины, обелиск Славы. Градообразующее предприятие - Государственный унитарный з-д «Красный гигант» (пр-во стеклоизделий из хрусталя

хозяйственно-бытового назначения и оптического стекла для ВПК). Также в Н. имеются: АО «Никольский стеклозавод» (пр-во изделий из простого стекла), маслозавод и хлебозавод. В Н. действуют 5 средних школ, 3 библиотеки, ПТУ, детская спортивная школа, Дом культуры з-да «Красный гигант». Издается газета «Знамя Труда».

НИКОЛЬСКОЕ

Город в Ленинградской обл., в 50 км к Ю.-В. от Санкт-Петербурга.

Расположен на р.Тосна (приток Невы). Ближайшая ж.-д. станция (Саблино на линии Санкт-Петербург - Москва) - в 6 км от города. Численность населения - 18,1 тыс. чел. Статус города имеет с 1990г. Крупнейшие промышленные предприятия Н.: з-ды строительной керамики и керамических изделий.

НОВАЯ ЛАДОГА

Город в Волховском р-не Ленинградской обл., в 141 км к В. от Санкт-Петербурга.

Расположен на Приладожской низине, на полуострове Медведец, в месте впадения р.Волхов в Ладожское оз.Город вытянут вдоль реки, его территория пересечена Староладожским и Пролетарским каналами. Пристань. Ж.-д. станция в 25 км к С. от ж.-д. станции Волховстрой на линии Санкт-Петербург - Петрозаводск. Численность населения - 12 тыс. чел. Орган законодательной власти - Собрание представителей, избираемых сроком на 4 года. Орган исполнительной власти - Администрация муниципального образования, возглавляемая Главой администрации, избираемым сроком на 5 лет. В XVв. на месте совр. города существовал Николо-Медведский мужской монастырь. В 1704г. поселение близ монастыря получило статус г.Новая Ладога. Сюда из Старой Ладogi по приказу Петра I были переведены жители и все адм. учреждения. С 1708г. - в составе Ингерманландской губернии, с 1727г. - Новгородской, с 1781г. - Санкт-Петербургской губернии. История развития города в XVIII-XIXвв. связана с судостроительной верфью и со строительством Ладожских обводных каналов, которые во многом определили род занятий населения города. Город-порт строился и благоустраивался за счет торговых пошлин. В Н.Л. проводилась главная ярмарка Санкт-Петербургской губернии - Успенская. В Н.Л. в 1764 - 1768гг. жил А.В. Суворов, командовал Суздальским пехотным полком. В кон. XIXв. в городе было 86 торговых лавок, банк. В годы Великой Отечественной войны здесь находились штаб и командование Краснознаменной Ладожской флотилии, которая обеспечивала перевозки в блокадный Ленинград по «Дороге жизни». Достопримечательности: собор Николо-Медведского монастыря (XV - XVIвв.), церковь Иоанна Богослова (XVIIв.), Климентовская церковь (1740-е гг., в интерьере фрески XVIIIв.), памятник А.В. Суворову, мемориал защитникам «Дороги Жизни». В 9 км от Н.Л., на правом берегу Волхова, находится один из древнейших населенных пунктов на С.-З. России - с.Старая Ладога, которое возникло в IXв. В X - XIIвв. было известно как крупный торгово-ремесленный центр и укрепленное поселение на



Герб Новой Ладogi

древнем торговом пути «из варяг в греки» и из Балтийского моря на Волгу. В 1114г. здесь была заложена каменная крепость, которая после Северной войны утратила свое военное значение. В настоящее время на внутреннем крепостном дворе сохранилась церковь Дмитрия Солунского (1731г.) и Георгиевская церковь (кон. XIIв., в интерьере - фрески кон.XII в. мастеров новгородской школы, в том числе знаменитое «Чудо св. Георгия о змие»). Сохранились: Успенский собор (XIIв.), церковь Иоанна Предтечи (1695г.), церковь Василия Кесарийского (кон. XVIIв.), Никольский монастырь с собором (XVIIв.) и церковью Иоанна Златоуста (1860 - 1862гг.). В совр. городе основные отрасли: машиностроение, электронная, легкая промышленность. Крупные предприятия: АО «Новоладожский судоремонтный з-д» (судостроение, судоремонт), АО «Амфи-Лаконд» (конденсаторы), АО «Новоладожская кожгалантерейная ф-ка» (кожгалантерея, технические ткани), МП «Новоладожская ткацкая ф-ка». В Н.Л. имеются: ПТУ, 2 общеобразовательные школы, музыкальная и художественная школы, центр творчества юношества, историко-краеведческий музей, Дом культуры, литературно-музыкальная гостиная, библиотека. Издается газета «Голос Ладogi».

НОВАЯ ЛЯЛЯ

Город, адм. центр Новолялинского р-на Свердловской обл., в 243 км к С. от Екатеринбурга.

Расположен на вост. склоне Среднего Урала, на р. Ляля (басс.Оби). Ж.-д. станция (Ляля) на линии Екатеринбург-Серов. Численность населения - 14,5 тыс. чел. Орган законодательной власти - районная Дума, избираемая сроком на 4 года. Орган исполнительной власти - Муниципальное образование «Новолялинский р-н», возглавляемое Главой муниципального образования, избираемым сроком на 4 года. Основан в 1723г. как поселок в связи со строительством медеплавильного з-да, закрытого в 1744г. вследствие истощения месторождения руды. Со строительством ж.д. на Надеждинск образовались лесопильные предприятия. В 1914г. построена бумажная ф-ка. После 1917г. Н.Л. раз-



Новая Ладога. Мемориал «Корабли Краснознаменной Ладжской флотилии»

вивался как центр лесопиления и деревообработки. В 1922г. построен целлюлозный 3-д. В 1924г. образован Новолялинский р-н с центром в п.Новая Ляля. В 1937г. на базе целлюлозного 3-да создан лесобумажный комбинат. В 1938г. Н.Л. получил статус города. Основные отрасли: лесная, деревообрабатывающая и целлюлозно-бумажная промышленность. Наиболее крупные предприятия: АО «Лялялес» (вывозка древесины, пиломатериалы, деловая древесина, щепы технологическая), МУП «Новолялинский леспромхоз» (деловая древесина, черновые мебельные заготовки, дрова топливные), АО «Новолялинский целлюлозно-бумажный комбинат» (бумажные мешки, картон, бумага, целлюлоза). В Н.Л. имеются: филиал Тавдинского лесотехникума, 14 общеобразовательных школ, профессиональная школа, городской досуговый центр, школа искусств, историко-краеведческий музей. Издается газета «Обозрение».

НОВОАЛЕКСАНДРОВСК

Город, адм. центр Новоалександровского р-на Ставропольского края.

Расположен в Предкавказье, на р. Расшеватка (басс. Зап. Маныча), в 110км от Ставрополя. Ж.-д. станция Расшеватка на линии Кавказская - Элиста. Основан в 1804г. Численность населения - 30 тыс. чел. Орган законодательной власти - городской Совет депутатов, избираемый сроком на 4 года. Орган исполнительной власти - Администрация города, возглавляемая Главой администрации, избираемым сроком на 4 года. Основан переселенцами из центральных губерний России (Воронежской, Курской и др.) как станица Новоалександровская. В 1942-1943гг. Н. был оккупирован немецко-фашистскими захватчиками. С 1972г. - город. Основная отрасль - сельскохозяйственная. Крупные предприятия: АО «Новоалександровское», АО «Расшеватское» (выращивание зерновых, подсолнечника, сахарной свеклы; пр-во животноводческой продукции). Также действуют: АО «Ремзавод», АО «Новоалександровский хлебопродукт», молокозавод; пивобезалкогольный 3-д. В Н. имеются: филиал ПТУ, 4 средние школы, музыкальная и художественная школы; 4 дома культуры, детско-юношеская спортивная школа, музей. Издается газета «Знамя труда».

НОВОАЛТАЙСК

Город, адм. центр Первомайского р-на Алтайского края, на правом берегу р. Обь.

Транспортный узел (ж.-д. линии на Новосибирск, Бийск, Семипалатинск). Численность населения - 55,2 тыс. чел. Был основан как д. Чесноковка в сер. XVIIIв. Строительство ж. д. способствовало росту населения деревни. Статус города имеет с 1942г., с 1962г. - г. Новоалтайск. Совр. Н. - центр сельскохозяйственного р-на. В годы Великой Отечественной войны в Чесноковку был эвакуирован Дзержинский вагоностроительный 3-д, выпускающий сейчас цельнометаллические вагоны из легких сплавов, вагоны с раздвижной крышей. Также действуют: картонно-рубероидный, мацтопропиточный, железобетонных изделий 3-ды; домостроительный комбинат; молочный 3-д.

НОВОАННИНСКИЙ

Город, адм. центр Новоаннинского р-на Волгоградской обл., в 254 км к С.-З. от Волгограда.

Расположен на левом берегу р.Бузулук (приток Хопра). Численность населения - 22 тыс. чел. Орган законодательной власти - районная Дума, состоящая из 15 депутатов, избираемых сроком на 4 года. Орган исполнительной власти - Администрация р-на, возглавляемая Главой администрации, избираемым сроком на 4 года. Первые документальные упоминания о населенных пунктах, расположенных на месте совр. Н., относятся к 1674г. В 1927г. образован Новоаннинский р-н с центром в Н., получившим в 1956г. статус города. В конце XIXв. на станции Филонов, входящей в черту совр. города, работал весовщиком будущий писатель А.М.Пешков. Во время Великой Отечественной войны в Н. располагался штаб Юго-Западного фронта. В Н. представлены предприятия пищевой промышленности, наиболее крупные из которых: мясокомбинат и маслосыркомбинат. Также в Н. действуют 3-ды: литейно-механический и электро медицинской аппаратуры, 3-д по пр-ву керамического кирпича. В р-не имеются: сельскохозяйственный колледж, 2 ПТУ, детско-юношеский центр, спортивная школа, Дворец культуры. Издается газета «Авангард».

НОВОБУРЕЙСКИЙ

Поселок городского типа, адм. центр Бурейского р-на Амурской обл.

Основан в 1900г. Численность населения - 9,8 тыс.чел. Наиболее крупные предприятия: АО «Бурейскран» (электрические мостовые краны), АО «Бурейский леспромхоз» (деловая древесина, пиломатериалы), ГП «Бурейский лесхоз» (посадка лесных культур), АО «Бурейский каменный карьер» (щебень), АО «Цеолит» (разработка месторождения цеолитов), АО «Бурейский ДОК». В окрестностях поселка расположен Желудинский заповедник. В Н. имеются: 2 общеобразовательные, детская музыкальная и спортивная школы, Дом культуры, филиал Амурского областного краеведческого музея. Издается газета «Советское приамурье».

НОВОВАРШАВКА

Поселок городского типа, адм. центр Нововаршавского р-на Омской обл.

Расположен на берегу р. Сорокино (приток Иртыша). Численность населения - 6,8 тыс.чел. Основан в результате объединения в 1950 г. сел Рыговка-2 (основано в 1901 г.) и Новая Варшава (основано 1921 г.). В 1954 г. здесь началось освоение целинных земель. С 1964 г. село называется Н. В. Н. действуют предприятия: АО «Нововаршавский маслозавод», комбинат кооперативной промышленности, нововаршавская типография, ГУП «Нововаршавская семеноводческая станция», АО «Нововаршавскагропромхимия», АО «Нововаршавскагропромстрой». Выпускаемая продукция: масло животное, цельномолочная продукция, колбасные, хлебобулочные и кондитерские изделия, безалкогольные напитки, газеты и бланочная продукция. Народные промыслы: резьба по дереву, керамика. В Н. имеются: школа-гимназия, СПТУ, детские художественная и музыкальная школы, Дом культуры, Дом детского и юношеского творчества, библиотека. Издается газета «Целинник».

НОВОВОРОНЕЖ

Город в Воронежской обл., в 55 км от Воронежа.

Расположен на левобережье Дона. Ж.-д. станция (Колодезная) на линии Воронеж - Лиски. Численность населения - 40,2 тыс. чел. Орган законодательной власти - городская Дума, состоящая из 15 депутатов, избираемых сроком на 4 года. Орган исполнительной власти - Администрация города, возглавляемая Главой администрации, избираемым сроком на 4 года. Основан в 1957 г. как поселок в связи со строительством Нововоронежской АЭС. С 1987 г. - город. Основные отрасли: электроэнергетика, машиностроение, пр-во стройматериалов. Наиболее крупные предприятия: Нововоронежская АЭС, АО «Атомэнергоснабжение» (пр-во оборудования и запасных частей для реакторного и тепломеханического оборудования), АО «Донатомстрой», 3-д железобетонных изделий и конструкций. Также действуют: пусконаладочное предприятие «Нововоронеж-атомтехэнерго», производственное ремонтное предприятие «Нововоронеж-атомэнергоремонт», АО «Алиот» (оптические дисководы, видеопроекторы), 3-д шприцев одноразового применения, ГП «Агротехнология» (овощи, цветы, рассада), рыбхоз «Нововоронежский» (рыбопосадочный материал). В Н.



Нововаршавка. Пристань на Иртыше

имеются: ф-т Международного университета компьютерных технологий, политехнический колледж, 5 общеобразовательных школ, школа искусств, Дом детского творчества, Дворец культуры, цирковая студия. Издаются газеты: «Мой город», «Рабочий атом».

НОВОДВИНСК

Город в Архангельской обл., в 20 км к Ю. от Архангельска.

Расположен на левом берегу р. Сев. Двина, в 11 км от ж.-д. станции Исакогорка на линии Вологда - Архангельск. Численность населения - 48 тыс.чел. Орган законодательной власти - городской Совет депутатов, состоящий из 20 депутатов, избираемых сроком на 4 года. Орган исполнительной власти - Администрация муниципального образования, возглавляемая Мэром, избираемым сроком на 4 года. В 1935 г. под Архангельском началось строительство целлюлозно-бумажного комбината, построенного в 1940 г., одновременно возводился поселок строителей. К 1977 г. комбинат стал одним из самых крупных целлюлозно-бумажных предприятий страны, поселок получил статус города и был назван Н. В. Н. в основном представлены предприятия целлюлозно-бумажной и деревообрабатывающей промышленности, наиболее крупные из которых: АО «Архангельский ЦБК» (целлюлоза товарная, картон, бумага, плиты ДВП), Архангельский фанерный 3-д (фанера), АО «Новодвинская мебельная ф-ка» (мебель). В Н. имеются: детская школа искусств, Центр культуры и творчества, Дом культуры, музей «Трудовой Славы», 3 библиотеки. Издается газета «Новодвинский рабочий».

НОВОДУГИНО

Поселок городского типа, адм. центр Новодугинского р-на Смоленской обл.

Основан в 1987 г. Численность населения - 3,8 тыс.чел. Действуют предприятия: Новодугинский лесхоз, молзавод. В Н. имеются: средняя школа, музыкальная школа, Дом культуры, историко-краеведческий музей.

НОВОЗЫБКОВ

Город, адм. центр Новозыбковского р-на Брянской обл., в 207 км к Ю.-З. от Брянска.

Расположен в пределах Приднепровской низм. Ж.-д. станция на линии Унеча - Гомель; от Н. - ветка к г. Новгород-Северский. Численность населения - 43,7 тыс.чел. Орган законодательной власти - городская Дума, избираемая сроком на 4 года. Орган исполнительной власти - Администрация города, возглавляемая Главой города, избираемым сроком на 2 года. Поселение на месте совр. Н. известно с сер. XVII в. В 1701 г. здесь существовала слобода Зыбкая, основанная старообрядцами. С 1809 г. - уездный город Черниговской губернии. В XIX - нач. XX вв. Н. был одним из крупных центров пр-ва спичек (в городе и уезде действовало 8 спичечных ф-к). В 1887 г. через город прошла Брянско-Гомельская ж.д., в 1899 г. - ж.д. Н. - Новгород-Северский. К 1895 г.

в Н. действовали 165 торговых лавок, 30 з-дов, в т.ч. 3 кожевенных, мыловаренных, канатные, кирпичные, гончарные, маслособойные. Проводились 4 ярмарки в год. Торговали кожами, скотом, пенькой, телегами, льном. С 1944 г. - в составе Брянской обл. В годы Великой Отечественной войны в 1941 - 1943 гг. был оккупирован немецко-фашистскими войсками. Достопримечательности: церковь Рождества Богородицы (1754 г.), Рождественская церковь (1782 г.), Чудо-Михайловская церковь (1898 г.), Спасо-Преображенская церковь (1909 г.), памятник П.Е. Дыбенко, академик Д.И. Щербаков, писатель Э.Г. Казакевич. Основная отрасль - машиностроение. Наиболее крупные предприятия: АО «Новозыбковский станкостроительный з-д» (деревообрабатывающие станки, лесопильные рамы, оборудование для спичечных ф-к), АО «Новозыбковский з-д «Индуктор» (индукционные электропечи, высокочастотное и среднечастотное оборудование, машины контактной точечной сварки, трансформаторы). Также действует АО «Новозыбковская швейная ф-ка» (верхняя одежда). В Н. имеются: филиал Брянского педагогического университета им. И.Г. Петровского, сельскохозяйственный техникум, 2 ПТУ, медицинское и педагогическое училища, 6 общеобразовательных школ, музыкальная и художественная школы, краеведческий музей, 5 домов культуры, 5 библиотек. Издаются газеты «Маяк» и «Вечерний Новозыбков». Народные промыслы: гончарное искусство, резьба по дереву, ткачество.


НОВОКУБАНСК

Город, адм. центр Новокубанского р-на Краснодарского края, в 187 км к В. от Краснодара.

Расположен в Предкавказье, на левом берегу р. Кубань. Ж.-д. станция Кубанская на линии Армавир - Кавказская. Численность населения - 33,3 тыс. чел. Орган исполнительной власти - Администрация города, возглавляемая Главой администрации, назначаемым Главой р-на сроком на 4 года. Образован в XIX в. из с. Кубанское (основано в 1867 г. отставными солдатами) и п. Хуторок. С. Кубанское входило в состав



Герб Новокубанска



Герб Новокузнецка

Лабинского отдела Кубанской обл. Славилось овцеводством. В кон. XIX в. здесь действовали: 6 мельниц, 7 паровых и 17 конных молотилок, 8 ф-к и з-дов, 20 торгово-промышленных заведений. С развитием промышленности было преобразовано в п.г.т. Новокубанский. В 1966 г. из п. Новокубанского, аула Капланово, хуторов Пролетарский и Залесский, п. Маяк был образован г. Новокубанск. В городе имеются: сахарный з-д (АО «Кристалл-2»), спиртоконьячный з-д (АО «Хуторок-2»), АО «Новокубанский хлебокомбинат», госплемзавод «Ленинский путь», з-д керамических стеновых материалов (АО «НЗКСМ»). В Н. имеются: филиал Кропоткинское юридического техникума, 6 общеобразовательных школ, спортивный колледж, детские музыкальная и художественная школы, 5 библиотек, народный музей. Издается газета «Свет маяков».

НОВОКУЗНЕЦК

Город в Кемеровской обл., в 308 км к Ю. от Кемерово.

Расположен в Кузнецкой котловине, на обоих берегах р. Томь, при впадении в нее рр. Аба и Кондома. Узел ж.-д. линий на Юргу, Таштагол, Абакан. Численность населения - 578,5 тыс. чел. Орган законодательной власти - городское Собрание, состоящее из 19 депутатов, избираемых сроком на 4 года. Орган исполнительной власти - Администрация города, возглавляемая Главой города, избираемым сроком на 4 года. Основан в 1618 г. у места впадения р. Кондомы в р. Томь томскими казаками как Кузнецкий острог, который в 1620 г. был перенесен на правый берег р. Томь. Коренное население (шорцев) казаки называли «кузнецкими людьми» за умение выплавлять медь и железо из местных руд и изготавливать оружие, посуду и др. (отсюда название острога). С 1622 г. - г. Кузнецк, который вошел в Бийскую сторожевую линию и служил важным форпостом русского гос-ва на Ю.-В. Сибири в борьбе с киргизскими и джунгарскими ханами. Город находился в стороне от главных торговых путей, рос и развивался очень медленно. В 1648, 1651, 1665, 1700, 1710 гг. Кузнецк пережил набеги кочевников. После

восстаний 1648 и 1682 гг. в Кузнецк были сосланы московские стрельцы. В 1658 г., после нападения черных калмыков, началось строительство новых городских укреплений. В 1708 г. Кузнецк был приписан к Сибирской губернии. С 1804 г. - центр Кузнецкого округа Томской губернии. В 1834 г. Кузнецкое благочиние вошло в Томскую епархию. В 1846 г. крепость была упразднена. В кон. XIX в. в Кузнецке работали воскобелительный, 2 мыловаренных, 4 кирпичных з-да. Основными занятиями жителей города были земледелие, скотоводство, пчеловодство, а также работа на золотых приисках. В 1884 г. пожар уничтожил почти половину г. Кузнецка. В 1929 г. была открыта первая электростанция, началось строительство Кузнецкого металлургического комбината. В 1931 г. город был переименован в Н., в 1932-1961 гг. назывался Сталинск. Во время Великой Отечественной войны в Н. изготавливалась танковая броня и алюминий для авиации, кокс и рельсы. В 1960-е гг. началось строительство Зап.-Сибирского металлургического комбината. Достопримечательности: «Кузнецкая крепость» (1618 г., восстановлена в 1998 г.), Спасо-Преображенский собор. В Кузнецке жил писатель Ф.М. Достоевский (в 1857 г. он здесь венчался с М.Д. Исаевой), ученый-металлург, основатель школы русских доменщиков М.К. Курако. Основные отрасли: черная и цветная металлургия, металлообработка, химическая и добывающая промышленность. Крупные предприятия: АО «Кузнецкий металлургический комбинат» (рельсы для метро и трамваев, рельсовые крепления, шахтная стойка, толстый нержавеющей лист), АО «Западно-Сибирский металлургический комбинат» (чугун, сталь, прокат, кокс, проволока метизного пр-ва), АО «Новокузнецкий алюминиевый з-д» (слитки квадратного сечения (вайербарсы) для изготовления алюминиевой проволоки для кабельной продукции и алюминиевых шин для ошиновки электрошлизеров, сплав «силумин»), АО «Кузнецкие ферросплавы» (ферросилиций, дымногазовая пыль (кремнезем), АО «Угольная компания

«Кузнецкуголь» (добыча угля). В Н. имеются: Сибирский государственный индустриальный университет, Новокузнецкий государственный педагогический институт, филиал Кемеровского государственного университета, Сибирский филиал Международного института экономики и права, Новокузнецкий институт повышения квалификации учителей, Новокузнецкий государственный институт дальнейшего усовершенствования врачей, 20 ПТУ, 8 средних специальных учебных заведений, музыкальное училище, 7 детских музыкальных школ, 3 детские художественные школы, опорная научно-техническая библиотека им. академика И.П. Бардина. Действуют: планетарий с обсерваторией, музеи - Ф.М. Достоевского, Кузнецкого металлургического комбината, краеведческий, художественный и геологический; театр драмы и кукол, народный театр металлургов «Зеркало», цирк, Дом творчества, 6 дворцов культуры, джаз-клуб «Геликон». Издается газета «Кузнецкий рабочий». Народные промыслы: резьба по дереву, чеканка, вышивка, керамика.

НОВОКУЙБЫШЕВСК

Город в Самарской обл., в 20 км к Ю.-З. от Самары.

Расположен в 6 км от берега р. Волга. Ближайшая ж.-д. станция (Ново-Куйбышевская на линии Самара - Сызрань) - в 5 км от города. Численность населения - 113 тыс. чел. Был основан в 1946 г. в связи со строительством нефтеперерабатывающего з-да и поселка нефтяников. Статус города имеет с 1952 г. Промышленность Н. представлена: предприятиями нефтеперерабатывающей и нефтехимической промышленности (ПО «Куйбышев-нефтеоргсинтез», нефтехимический комбинат); з-дом синтетического спирта; биофабрикой (вакцина); ПО «Турбоизоляция»; ф-кой трикотажного полотна; предприятиями по пр-ву стройматериалов (железобетон, шлакоблок, бетонорастворный и силикатный кирпич). В Н. действуют: факультет государственного Са-



Панорама Новокузнецка

марского технического университета, филиал Института «Гипрокаучук», НИИ органического синтеза, нефтепереработки; музей истории города (филиал Самарского областного музея краеведения).

НОВОМИЧУРИНСК

Город в Рязанской обл., в 90 км к Ю. от Рязани.

Расположен на С. Окско-Донской равнины, на правом берегу р. Проня (приток Оки), в 20 км от ж.-д. станции Биркино на линии Рязск - Рязань. Численность населения - 21,5 тыс. чел. Орган исполнительной власти - Администрация города, возглавляемая Главой администрации, назначаемым Главой р-на. Н. возник в 1968 г. как поселок энергетиков в связи со строительством Рязанской ГРЭС. С 1981 г. - город, назван в честь И.В. Мичурина. Основная отрасль промышленности - электроэнергетика, занимающая 98,6% общего объема промышленного пр-ва. Наиболее крупные предприятия: АО «Рязанская ГРЭС» (пр-во электроэнергии), ГРЭС - 24 (электроэнергия, пр-во конденсаторных турбин). Также действуют: строительный филиал «Мосэнергостроя», 3-д крупнопанельного домостроения (железобетонные изделия, стройматериалы, строительство крупнопанельных домов). В Н. имеются: ПТУ, детская школа искусств, Дворец культуры, 2 библиотеки. Народные промыслы: керамика, лозоплетение, макраме, ковроткачество и кружевоплетение.

НОВОМОСКОВСК

Город, адм. центр Новомосковского р-на Тульской обл., в 60 км к В. от Тулы.

Расположен в Подмосковном угольном басс., у истоков рр. Дон и Шат. Ж.-д. станция (Новомосковская II) на линии Москва - Бобрик-Донской. Численность населения - 145,4 тыс. чел. Был основан на месте п. Бобрики в связи со строительством в 1929 г. химического комбината и ГРЭС. Статус города имеет с 1930 г. В ходе истории город менял названия, так до 1934 г. он назывался Бобрики, до 1961 г. - Сталиногорск, позднее - Н. В годы Великой Отечественной войны Н. пережил немецко-фашистскую оккупацию (с ноября по декабрь 1941 г.). Новомосковск - крупный центр отечественной химической промышленности (ПО «Азот», Оргсинтез,

Новомосковскбыхтим, 3-д «Полимерконтейнер»). Также развиты: пр-во стройматериалов (гипсовый комбинат, 3-д железобетонных изделий), машиностроение, металлообработка, легкая, пищевая промышленность. В Н. действуют: филиал Московского химико-технологического университета им. Д.И. Менделеева, проектные НИИ; драматический театр; музей истории города.

НОВНИКОЛАЕВСКИЙ

Поселок городского типа, адм. центр Новониколаевского р-на Волгоградской обл.

Основан в 1870 г. как хутор Н. в связи со строительством Грязе-Царицинской ж.д. В 1925 г. был преобразован в станцию Н. С 1953 г. Н. - поселок городского типа, адм. центр Новониколаевского р-на. В Н. действуют предприятия: АО «Автозапчасть» (запасные части к автомобилям), лесхоз (выращивание леса, пиломатериалы), Алексиковский элеватор (заготовка зерна и подсолнечника), АО «Маслосырзавод» (масло, цельномолочная продукция), АО «Мяскомбинат» (переработка мяса). В Н. имеются: 3 средние школы, лицей, Дом культуры, детская школа искусств, библиотека, краеведческий музей. Издается газета «Вестник».

НОВОНУКУТСК

Поселок городского типа, адм. центр Нукутского р-на Усть-Ордынского Бурятского а.о.

Расположен в Ю.-З. части Иркутской обл., в 25 км от ж.-д. станции Залари. Основан в 1958 г. Численность населения - 4 тыс. чел. Наиболее крупные предприятия: АО «Нукутский гипсовый карьер» (добыча гипса), АО «Аларский угольный разрез» (добыча каменного угля), АО «Ангара» (цельномолочная продукция, сыры). В Н. имеются: средняя и музыкальная школы, дом детского творчества, дом досуга, библиотека. Издается газета «Свет Октября».

НОВООРСК

Поселок городского типа, адм. центр Новоорского р-на Оренбургской обл., в 365 км от Оренбурга.

Расположен в 3 км от станции Новоорской Юж.-Уральской ж.д. Численность населения - 10,3 тыс. чел. Основан в 1835 г. как крепость Новоозерск, служившая пограничным пунктом с киргизскими землями, позднее переименованная в Н. С 1934 г. Н. - центр Новоорского р-на. С 1961 г. - рабочий поселок. Крупное предприятие - АО «НОЭМЗ» (прицепы для автомашин, вахты, товары народного потребления). В Н. имеются: 2 профессиональных училища, 3 средние и музыкальные школы, Дом культуры, библиотека. Издается газета «Новоорская».

НОВОПАВЛОВСК

Город, адм. центр Кировского р-на Ставропольского края, в 268 км к Ю.-В. от Ставрополя.

Расположен в Предкавказье, на юж. окраине Ставропольской возв., на р. Кура. Ж.-д. станция (Аполлонская) на линии



Новомичуринск - город энергетиков



Герб Новоржева

Ростов - Баку. Численность населения - 20,1 тыс. чел. Был основан как станица Новопавловская, получившая в 1981г. статус г.Новопавловск. Совр. Н. - центр сельскохозяйственного р-на. Промышленность города ориентирована на переработку местного сельскохозяйственного сырья. Также действуют предприятия пищевой, стекольной промышленности.

НОВОРЖЕВ

Город, адм. центр Новоржевского р-на Псковской обл., в 144 км к Ю.-В. от Пскова.

Расположен у сев. подножия Бежаницкой возв. между озерами Росцо и Аршо, в 41км к З. от ж.-д. станции Сущево на линии Новосокольники - Дно: Численность населения - 4,9 тыс.чел. Орган законодательной власти - Собрание депутатов р-на, избираемое сроком на 4 года. Орган исполнительной власти - Администрация р-на, возглавляемая Главой р-на, избираемым сроком на 4 года. Н. был основан в 1777г. по указу Екатерины II на месте погоста Аршо в связи с проводимой в гос-ве адм. реформой. К сер. XIXв. - уездный центр. В 1941 - 1944гг. Н. был оккупирован немецко-фашистскими войсками и полностью разрушен, после войны восстановлен. В Н. работают: АО «Объектив» (металлообработка), АО «Новоржевский гортопсбыт», АО «Зорд+» (переработка древесины, выпуск пиломатериалов и столлярных изделий), льнозавод (льноволокно), швейная ф-ка (швейные изделия), молокозавод (сливочное масло, сухое молоко). В Н. имеются: средняя школа, ПТУ, детская школа искусств, 2 библиотеки, краеведческий музей, Дом культуры. Издается газета «Земля новоржевская».

НОВОРОССИЙСК

Город в Краснодарском крае, в 136 км к Ю.-З. от Краснодара.

Расположен на берегу незамерзающей глубоководной Новороссийской (Цемесской) бухты Черного моря, окаймленной с С.-В. горами хребта Маркотх. Крупнейший порт России на Черном море. Конечная ж.-д. станция на линии Н. - Крым-

ская (далее - линии на Ростов - на - Дону и Краснодар). Численность населения - 250,2 тыс. чел. Орган законодательной власти - городская Дума, избираемая сроком на 4 года. Орган исполнительной власти - Администрация города, возглавляемая Главой администрации, избираемым сроком на 4 года. Основан в 1838г. как военное укрепление на зап. берегу Суджукской (ныне Цемесской) бухты. В 1846г. укрепление получило статус г.Новороссийск. В период Крымской войны 1853-1856гг. Н. был разрушен артиллерийским огнем англо-французской эскадры. В 1860г. - упразднен, а в 1866г. Н. - центр Черноморского (Новороссийского) округа Кубанской обл. В 1896-1920гг. - центр Черноморской губернии. В кон. XIX - нач. XXвв. в городе были построены цементные з-ды. Развитие Н. ускорило проведение в 1888г. ж.д. Екатеринодар - Н. При станции были открыты ж.-д. мастерские и депо. В 1896г. АО «Владимирская ж.д» завершило строительство морского порта, который стал крупнейшим на Сев. Кавказе центром российского экспорта зерна и семян масличных культур, а также нефти и нефтепродуктов, цемента. Во время Великой Отечественной войны Н. был почти полностью разрушен и только к сер. 1960-х гг. отстроен заново. В 1973г. Н. получил звание Города-героя. Основные отрасли: стройиндустрия и машиностроение. Наиболее крупные предприятия: АО «Новоросцемент», Верхнебаканский цемзавод, АО «Атакай-цемент», АО «Шиферник», АО «Новоросцремонт», АО «Красный двигатель» (тракторные и автомобильные запчасти), з-д «Молот» (выпуск котельных изделий, чугунного литья, грейферов). Также действуют предприятия пищевой, рыбодобывающей и деревообрабатывающей промышленности, наиболее крупные из которых: мясокомбинат, АО «Молпроект», АО «Новороссийскрыбпром», АО «Черномормебель». В Н. имеются: государственная морская академия, филиал Кубанского государственного технологического университета, филиал Кубанского государственного университета, 40 школ, исторический музей-заповедник, музыкальное училище, 5 детских музыкальных школ, художественная школа, 28 библиотек, Дворец культуры. Н. имеет 7 городов-побратимов: Плимут (Англия), Вальпараисо (Чили), Хихон (Испания), Гейнсвилл (США), Ливорно (Италия), Варна (Болгария), Пула (Хорватия).



Герб Новороссийска

НОВОСЁЛОВО

Село, адм. центр Новоселовского р-на Красноярского края.

Численность населения - 18 тыс. чел. (включая р-н). Возник в кон. XVII в. как д. Новоселово. В 1924 г. был образован Новоселовский р-н. В 1928 г. появилось первое товарищество по обработке земли. В 1954-1958 гг. осваивались целинные земли. В 1993 г. на месте археологических раскопок в с. Куртак проводился Международный симпозиум. В Н. преобладает сельское хоз-во (земледелие, животноводство), налажено кожевенное пр-во. В Н. имеются: школа, библиотека, детская школа искусств, музей.

НОВОСЕРГИЕВКА

Поселок городского типа, адм. центр Новосергиевского р-на Оренбургской обл.

Численность населения - 13,5 тыс. чел. Основан в 1738 г. Тащевым как крепость «Тевкелев Брод», впоследствии - Н. В 1877 г. через Н. прошла ж.д. Самара - Оренбург. Предприятия: АО «Новосергиевский механический з-д» (газовые котлы и горелки к ним), АО «Комбинат стройматериалов» (кирпич, стеновые блоки), АО «Новосергиевский маслозавод» (масло, сухое молоко). В Н. имеются: 3 средние школы, музыкальная школа, Дворец культуры, Дом детского творчества, 2 клуба, 2 библиотеки. Издается газета «Голос глубинки».

НОВОСИБИРСК

Город, адм. центр Новосибирской обл., в 3191 км к В. от Москвы.

Расположен на Ю.-В. Зап. - Сибирской равнины, на берегах р.Обь. Плотиной Новосибирской ГРЭС, находящейся в одном из р-нов Н., образовано Новосибирское водохранилище. Международный аэропорт. В Н. смыкается Транссибирская ж.-д. магистраль с линиями на Кузбасс и Алтай. Речной порт. Действует Метрополитен (с 1985 г.). Численность населения - 1 399,1 тыс. чел. Орган законодательной власти - городской Совет, избираемый сроком на 4 года. Орган исполнительной власти - Мэрия, возглавляемая Мэром, избираемым сроком на 4 года. Основан в 1893 г., в




Герб Новосибирска

период строительства Транссибирской ж.д., на пересечении водной и ж.-д. магистралей, на стыке путей из Европейской России в Азиатскую, с Ю. Сибири на Обский С., как поселение Новая Деревня (Гусевка), в котором жили строители ж.-д. моста через р.Обь. В 1894 г. поселок был переименован в Александровский, в 1895 г. - в Новониколаевский. После окончания строительства моста поселок стал развиваться как торгово-транспортный центр. С Ю. в Новониколаевск, как распределительный центр, поступали хлеб, масло и др. продукты сельского хоз-ва, с С. - пушнина и рыба, с В. - лес, дорогие металлы, животноводческое сырье, чай и др. товары из стран Азии. Эти товары город направлял преимущественно в Европейскую Россию, получая отсюда сельскохозяйственные и горные машины, промышленное оборудование и др. С 1903 г. - безуездный г.Новониколаевск Томской губернии, в котором действовали 7 небольших мельниц, кожевенные, мыловаренные, 2 чугунолитейных з-да, 2 лесопилки. В 1917-1921 г. - уездный город, в 1921-1925 гг. - адм. центр Новониколаевской губернии. В 1926 г. город был переименован в Н. В 1925-1930 гг. - окружной центр Сибирского края, в 1930-1937 гг. - центр Зап.-Сибирского края, в 1937-1943 гг. - областной центр. Во время Великой Отечественной войны Н. стал одним из крупнейших в стране центров эвакуации, в связи с чем объем



Новосибирский государственный академический театр оперы и балета



Новосибирск. Железнодорожный вокзал

промышленного пр-ва в городе вырос в 8 раз по сравнению с довоенным. В 1943-1958 гг. Н. - город республиканского подчинения, с 1958 г. - город областного подчинения. Достопримечательности: собор Александра Невского (1896-1899 гг.), Академгородок, ботанический сад СО РАН, Обское водохранилище, цветомузыкальный фонтан. Основные отрасли: электроэнергетика, черная и цветная металлургия, машиностроение, химическая промышленность. Крупные предприятия: АО «Новосибирскэнерго», АО «Металлургический з-д», АО «Новосибирский оловокомбинат», ПО «Приборостроительный з-д», АО «Тяжстанкогидропресс», АО «Электроагрегат», АО «Сибстанкоэлектропривод», АО «Сиблитмаш», ГУП «НАПО им. Чкалова», АО «З-д низковольтной аппаратуры», ГП «Завод им. Коминтерна», АО «Инструментальный з-д», стрелочный з-д, АО «Новосибирский з-д химконцентратов», АО «Химпласт». Выпускаемая продукция: теплоэнергия, сталь, готовый прокат, стальные трубы, холоднокатаная стальная лента, стальная эмалированная посуда, олово, генераторы, крупные электромашины, литейные и кузнечно-прессовые машины, металлорежущие, деревообрабатывающие и ткацкие станки, приборы, средства автоматизации и запасные части к ним, химическое и технологическое оборудование, крестовины стрелочных переводов, тракторные сеялки, синтетические смолы, пластические массы, полимерные пленки, пластификаторы и др. Также действуют предприятия деревообрабатывающей, легкой, пищевой и медицинской промышленности: АО «Новосибирскмебель», АО «Хлопчатобумажный комбинат», АО «ВИНАП», АО «Новосибхимфарм». В Новосибирском академическом центре работают 24 института, самые крупные из которых: ядерной физики, гидродинамики, катализа, органической химии, геологии и геофизики, неорганической химии, физики полупроводников, теплофизики, теоретической и прикладной механики, автоматики и телеметрии, цитологии и генетики, лазерной физики, эконо-

мики и организации промышленного производства, истории и археологии. В Н. имеются: Новосибирский государственный технический университет, Новосибирский государственный университет, Сибирский государственный университет путей сообщения, Новосибирский государственный педагогический университет, Новосибирский государственный аграрный университет, Сибирская государственная геодезическая академия, Новосибирская государственная академия экономики и управления, Новосибирский архитектурно-строительный университет, Сибирская академия государственной службы, хореографическое училище, более 50 ПТУ, около 220 общеобразовательных школ, детская художественная школа и детская филармония, Центр музыкального образования детей, сеть детских музыкальных школ. Основные учреждения культуры: Государственный академический театр оперы и балета, Государственный академический драматический театр «Красный факел», молодежный театр «Глобус», Театр музыкальной комедии, Городской драматический театр под руководством Сергея Афанасьева, консерватория им. М.И. Глинки, Государственная филармония, театр кукол, картинная галерея, планетарий, геологический музей СО РАН, областной краеведческий музей, цирк, зоологический парк, государственная публичная научно-техническая библиотека СО РАН, Центральная городская детская библиотека им. А. Гайдара. Издаются газеты: «Вечерний Новосибирск», «Советская Сибирь», «Молодость Сибири», «Новосибирские новости». Н. имеет 4 города-побратима: Миннеаполис и Сент-Пол (США), Маньян (КНР), Саппоро (Япония). Н. является членом международной ассоциации «Породненные города».

НОВОСИЛЬ

Город, адм. центр Новосильского р-на Орловской обл.

Расположен на Среднерусской возв., на р. Зуша (приток Оки), в 80 км к В. от Орла, в 16 км от ж.-д. станции Залегощь на линии Орел - Елец. Численность населения - 4,2 тыс. чел. Орган законодательной власти - городской Совет народных депутатов, избираемый сроком на 4 года. Орган исполнительной власти - Администрация города, возглавляемая Главой администрации, избираемым сроком на 4 года. Н. известен с 1155 г. как г. Черниговского кн-ва. В нач. XIV в. - центр отдельного Новосильского кн-ва. В нач. XV в., при Василии Темном, Н. отошел к Литве. В кон. XV в. - вновь в составе Московского гос-ва. В XVI в. Н. входил в Засечную черту. С 1777 г. - уездный город Тульской губернии. Во время Великой Отечественной войны был оккупирован немецко-фашистскими войсками и полностью разрушен. Освобожден 27 декабря 1941 г. Совр. Н. - центр сельскохо-



Новосибирск. Краеведческий музей

зайтвенного р-на. Действуют предприятия по переработке сельскохозяйственной продукции. В Н. имеются: ПТУ, средняя школа, краеведческий музей, Дом культуры, музей Героя Советского Союза С.Тюленина, 2 библиотеки, Дом детского творчества и физкультурно-спортивный клуб «За-р-я». Издаётся газета «Новосильские вести».

НОВОСОКОЛЬНИКИ

Город, адм. центр Новосокольнического р-на Псковской обл., в 287 км к Ю.-В. от Пскова.

Расположен на Ю. Бежаницкой возв. Узел ж.-д. линий Москва - Рига и Санкт-Петербург - Киев. Основан в 1901г. Численность населения - 10,2 тыс.чел. Орган законодательной власти - районное Собрание депутатов, состоящее из 13 чел., избираемых сроком на 4 года. Орган исполнительной власти - Администрация р-на, возглавляемая Главой р-на, избираемым сроком на 4 года. Н. был основан в 1901г. как станция на ж.-д. линии Москва - Виада. В 1925г. Н. стал городом, а в 1927г. - районным центром. Во время Великой Отечественной войны в 1941-1944гг. Н. был оккупирован немецко-фашистскими войсками. В совр. Н. в основном представлены предприятия ж.-д. транспорта, пищевой и перерабатывающей промышленности, наиболее крупные из которых: хлебокомбинат, Государственное дорожное ремонтно-строительное предприятие. В Н. имеются: детская школа искусств, ж.-д. клуб им. Воровского, Дом культуры, библиотека, краеведческий музей. Издаётся газета «Новосокольнический край». Н. имеет город-побратим Глубокое (Беларусь).



Новосокольники. У памятного камня

НОВОТРОИЦК

Город в Оренбургской обл., в 315 км к Ю.-В. от Оренбурга.




Герб Новотроицка

Расположен на Юж. Урале, в Губерлинских горах, на правом берегу р.Урал. Численность населения - 117,3 тыс.чел. Орган законодательной власти - городской Совет депутатов, избираемый сроком на 4 года. Орган исполнительной власти - Администрация города, возглавляемая Главой города, избираемая сроком на 4 года. Н. был основан как поселок крестьян-переселенцев в нач. 1920-х гг. В 1930-е гг. под руководством геолога И. Л. Рудницкого началось изучение Орско-Халиловской группы железнорудных месторождений. В 1938г. начал действовать Аккермановский рудник. В 1939г. здесь началось строительство металлургического комбината. В 1945г. в результате объединения поселков Новотроицк и Аккермановка был образован г.Новотроицк. Совр. Н. - крупный центр черной металлургии Юж. Урала. Наиболее крупное предприятие - АО «НОСТА», на долю которого приходится 90 % объема пр-ва промышленной продукции (сталь, чугун, кокс, прокат, литейный природно-легированный хромоникелевый чугун). Также действуют: АО «Цемент-завод», АО «З-д хромовых соединений». В Н. имеются: 27 школ, политехнический колледж, ф-т металлургических технологий (МИС и С), историко-краеведческий музей. Издаётся газета «Гвардеец труда».

НОВОУЗЕНСК

Город, адм. центр Новоузенского р-на Саратовской обл., в 202 км к Ю.-В. от Саратова.

Расположен на левом берегу р.Большой Узень, при впадении в нее р. Чертанлы. Ж.-д. станция на ветке Александров Гай - Красный Кут от линии Саратов - Аксарайская. Численность населения - 35,5 тыс. чел. Орган законодательной власти - районное Собрание, избираемое сроком на 4 года. Орган исполнительной власти - Администрация р-на, возглавляемая Главой администрации, избираемым сроком на 4 года. Основан в 1760 г. как д. Чертанла (в переводе с



Герб Новоузенска

татарского - щулья река) в связи с освоением соляных Эльтонских промыслов. В 1835г. д.Чертанла получила статус уездного г.Новый Узень, позднее - Н. В 1928г. был образован Новоузенский р-н, вошедший в состав Пугачевского округа. В 1930г. перешел в подчинение Нижне - Волжского края, а в 1934г. - Саратовской обл. В Н. в основном представлены предприятия по переработке сельскохозяйственной продукции, наиболее крупные из которых: АО «Мясокомбинат», АО «Маслозавод «Новоузенский». Также действуют: 3 мельницы, 2 цеха по пр-ву растительного масла, цех по пр-ву безалкогольных напитков, 3 цеха по пр-ву швейных изделий. В Н. имеются: Дом культуры, музыкальная школа, школа искусств, библиотека.

НОВОУЛЬЯНОВСК

Город в Ульяновской обл., в 19 км к Ю. от Ульяновска.

Расположен в Среднем Поволжье, на склонах Приволжской возв., на правом берегу р.Волга (Куйбышевское вдхр.). Пристань. Ближайшая ж.-д. станция (Белый Ключ на линии Ульяновск - Сызрань) - в 7км от города. Численность насе-



Новоузенск. Дом быта «Фея»



Герб Новоуральска

ления - 17,3 тыс. чел. Был основан как поселок в 1960г. в связи со строительством одного из самых крупных в Европейской части России цементного з-да. Статус города получил в 1967г. Промышленность Н. представлена з-дами - цементным, абсестоцементных изделий, мягкой кровли, сборного железобетона.

НОВОУРАЛЬСК

Город в Свердловской обл., в 77 км от Екатеринбурга.

Расположен на Среднем Урале, близ оз. Таватуй, на берегу Верх-Нейвинского пруда. Численность населения - 93,4 тыс. чел. Орган законодательной власти - городская Дума. Орган исполнительной власти - Администрация города, возглавляемая Главой города. Н. - закрытое административно-территориальное муниципальное образование. Основан в 1941г. как поселок в связи со строительством первого в стране газодиффузионного з-да по пр-ву высокообогащенного урана. Первоначально назывался Свердловск-44. В 1954г. Н. получил статус города. Градообразующие предприятия: Уральский электрохимический комбинат (обогащение ура-



Панорама Новоуральска

**Герб Новохоперска**

на), Среднеуральское управление строительства (строительство объектов ядерного и военно-промышленного комплекса, гражданского назначения), АО «Уральский автомобильный з-д» (большегрузные автомобили, вездеходы, дизельные двигатели, бытовая техника). В Н. имеются: 21 общеобразовательная школа, 2 высших учебных заведения, политехнический и гуманитарный колледжи, 2 технических училища, медицинское училище, школа искусств, детская художественная школа, 7 библиотек, театр оперетты, детский театр, краеведческий музей.

НОВОХОПЁРСК

Город, адм. центр Новохоперского р-на Воронежской обл., в 270 км к Ю.-В. от Воронежа.

Расположен на юго-вост. окраине Окско-Донской равнины, на правом берегу р.Хопер (приток Дона). Ближайшая ж.-д. станция (Новохоперск на линии Лиски - Поворино) - в 5 км от города. Численность населения - 8 тыс. чел. Датой основания считается 1710г., когда по указу Петра I на месте Пристанского городка (существовавшего с сер. XVIIв.) началось строительство крепости Хоперск и верфи для постройки судов. С 1779г. был назначен уездным г.Ново-

**Новочебоксарск. Центр творчества детей и юношества**

хоперск. Тамбовского наместничества, с 1801г. - в составе Саратовского наместничества, с 1802г. - уездный город Воронежской губ. Население Н. занималось в основном земледелием. В Н. действовали 11 кирпичных, свечносальный, крупорушный з-ды. Природно-ландшафтные достопримечательности: Калиновская роща, Хоперский заповедник. Промышленность Н. представлена: предприятиями пищевой промышленности - маслозаводом, маслосыроизаводом, пищекомбинатом; деревообрабатывающим комбинатом, предприятием по пр-ву стройматериалов.

НОВОЧЕБОКСАРСК

Город в Чувашской республике.

**Новочебоксарск. Собор Святого Владимира**

Расположен на склонах Приволжской возв., на правом берегу Волги, в 15 км к В. от г.Чебоксары. Численность населения - 123, 7 тыс.чел. Орган законодательной власти - Городское собрание депутатов, избираемое сроком на 4 года. Орган исполнительной власти - Администрация города, возглавляемая главой города, избираемым сроком на 4 года. Н. был основан в 1960г. как поселок строителей при сооружении Чебоксарского химкомбината. В 1965г. Н. получил статус города. В 1968г. в Н. началось строительство Чебоксарской ГЭС. Достопримечательности: храм Святого равноапостольного князя Владимира, дубовая роща. В Н. в основном представлена электроэнергетическая, химическая промышленность и пр-во строительных материалов. Наи-



Герб Новочеркасска

более крупные предприятия: АО «Химпром» (химическая продукция промышленного и бытового назначения), АО «ГЭСстрой» (строительство гидротехнических сооружений), АО «Новочеркасский 3-д «Стройтехника» (комплектные цеха по утилизации отходов гальванического, травильного и дубильного пр-в, фильтры для очистки воды), АО «Чебоксарский ДСК» (пр-во железобетонных изделий). В Н. имеются: 20 школ, химико-механический техникум, 3 ПТУ, музыкальная школа, 2 кинотеатра, 11 библиотек, Художественный музей, Дворец культуры, санатории-профилактории и оздоровительные лагеря. Издается газета «Грани».

НОВОЧЕРКАССК

Город в Ростовской обл., в 40 км от Ростова-на-Дону.

Расположен на правом возвышенном берегу р. Аксай (правый рукав Дона), при впадении в нее р. Тузлов. Ж.-д. станция на линии Лихая - Ростов-на-Дону. Численность населения - 200 тыс. чел. Орган законодательной власти - городская Дума, состоящая из 25 депутатов, избираемых сроком на 4 года. Орган исполнительной власти - Администрация города, возглавляемая Мэром, избираемым сроком на 4 года. Основан в 1805г. войсковым наказным атаманом М.И. Платовым как новый адм. центр Земли (с 1870г. - Области) войска Донского вместо Черкасска (ныне - станция Старочеркасская). В XIXв. Н. - центр донского казачества. Развитию торговли и промышленности в городе препятствовал «высочайший указ» (1840г.), запрещавший покупать недвижимость и землю в Н. «не служилому населению»; войсковое правление запрещало строительство промышленных предприятий ближе, чем в 20 верстах от Н. В 1860гг. указ был отменен. Во время Великой Отечественной войны в 1942-1943 гг. Н. был оккупирован немецко-фашистскими войсками. В 1990г. Н. - центр казачества, а в 1993г. - столица Всемирного казачества. Достопримечательности: Вознесенский кафедральный войсковой собор (1805-1905 гг.), Атаманский дворец (1863 г.). В Н. представлены предприятия машиностроения и цветной металлургии, электроэнергетики, химической, легкой промышленности, наиболее крупные из

которых: АО «НПО Новочеркасский электровозостроительный 3-д» (электровозостроение), АО «Новочеркасский электродный 3-д» (графитированная продукция), Новочеркасская ГРЭС (поставка электроэнергии), 3-д синтетических продуктов (химические реактивы, продукция органического синтеза, полиамидные материалы, метанол), АО «ПКФ «Фея» (пояса, пряжки, пуговицы). Также действуют предприятия пищевой и строительной промышленности, выпускающие мясомолочную и винодельческую продукцию; железобетонные и керамические изделия, кирпич, силикатные стройматериалы. В Н. имеются: ВЭЛНИИ, НГТУ, НГМА, Новочеркасский военный институт связи, суворовское военное училище МВД РФ, Донской им. Александра III Кадетский корпус, музей истории донского казачества, войсковое казачье общество «Всевеликое «Войско Донское», библиотека.

НОВОШАХТИНСК

Город в Ростовской обл., в 105 км к С. от Ростова-на-Дону.

Расположен в зап. части Ростовской обл., на юго-вост. склонах Донецкого кряжа, близ ж.-д. станции Михайло-Леонтьевская на линии Горная - Должанская. Численность населения - 120,3 тыс.чел. Орган законодательной власти - городская Дума, состоящая из Мэра и 15 депутатов, избираемых сроком на 4 года. Орган исполнительной власти - Администрация города, возглавляемая Мэром, избираемым сроком на 4 года. Н. был образован в 1939г. из нескольких горняцких поселков. Во время Великой Отечественной войны в 1942-1943гг. Н. был оккупирован немецко-фашистскими войсками. Н. - промышленный центр Вост. Донбасса. Основная отрасль - угольная промышленность, на долю которой приходится 87,1% объема выпуска всей промышленной продукции. Также действуют предприятия легкой, пищевой промышленности и стройиндустрии, наиболее крупные из которых: АО «Глория» (пр-во детских джинсовых изделий), АО «Фирма «Химшвейтекстиль» (многопрофильное предприятие по пр-ву тканей, швейных изделий, кир-



Герб Новошахтинска

пича, лакокрасочных материалов), АО «Механический з-д». В Н. имеются: 18 общеобразовательных школ, 4 ПТУ, горно-экономический колледж, филиал Московского нового юридического института, учебно-консультационные пункты Шахтинского филиала Южно-Российского гуманитарного института, Донского экономико-правового колледжа, музыкальная и художественная школы, школа искусств, краеведческий музей, драматический театр, 2 дома культуры. Издается газета «Знамя шахтера».

НОВЫЕ БУРАСЫ

Поселок городского типа, адм. центр Новобурасского р-на Саратовской обл.

Основан в 1777г. Численность населения - 6,7 тыс.чел. В 1699г. по Указу Петра I были построены Петровская крепость и Бурасская слобода вдоль сторожевой линии Пенза-Сызрань. Жители Бурасской слободы основали с.Новые Бурасы. В 1886г. вдоль ж.-д. ветки Аткарк - Вольск была основана станция Бурасы. Через Н. Б. проходил торговый тракт на Саратов - «большая дорога». Село отличалось шумными базарами, проводившимися 2 раза в год - весной и осенью. Достопримечательности: церковь св. Николая (XIXв.), «Моховое болото» (единственный памятник природы России доледникового периода). Действуют предприятия: АО «Строитель» (добыча камня, щебня), Новобурасский лесхоз (пиломатериалы), АО «Новобурасский молочный з-д» (молочная продукция), СХПК «Искровский» (мясная продукция). В Н.Б. имеются: 2 школы, СПТУ, Дом культуры, краеведческий музей, школа искусств, 2 библиотеки, спортивная школа. Издается газета «Наше время».

НОВЫЙ ОСКОЛ

Город, адм. центр Новооскольского р-на Белгородской обл.

Расположен в 254 км к В. от Белгорода, на левом берегу р.Оскол (приток Северного Донца), при впадении р.Беленькая. Ж.-д. станция на линии Москва - Донецк. Численность населения - 20,7 тыс. чел. Орган исполнительной власти - Администрация города, возглавляемая Главой администрации. Возник в 1637г. как «Стоялый острог» или «Жестовый



Новошахтинск. Одно из современных зданий



Герб Нового Оскола

сторожек». В 1647г. здесь была построена город-крепость для защиты юж. границ и была первоначально названа Царев-Алексеев (в честь царя Алексея Михайловича Романова - отца Петра I). В 1655г. был переименован в Н.О. В кон. XVIIв. город подвергался частым набегам крымских татар. После прекращения набегов он потерял значение крепости и стал быстро приходить в упадок. В 1708г. Н.О. приписан к Киевской, а в 1727г. - к Белгородской губернии. С 1779г. - уездный город. В 1896г. через Н.О. прошла Балашовская ж.д. В 1942-1943г. Н.О. был оккупирован немецко-фашистскими захватчиками. Достопримечательность Н.О. - Успенская церковь (1690г.). Основная отрасль промышленности - стройиндустрия. Крупные предприятия: АО «Новооскольский з-д железобетонных конструкций», АО «Новооскольский комбинат строительных материалов». Выпускаемая продукция - железобетонные изделия, кирпич и др. Также действуют: мебельная ф-ка, АО «Новооскольский элеватор», бройлерная птицефабрика АО «Приосколь», АО «Осколмясо», молочный з-д. В Н.О. имеются: сельскохозяйственный колледж, 3 средние школы, гимназия, детская школа искусств, детско-юношеская спортивная школа, краеведческий музей, Дом культуры. Издается газета «Вперед».



Новый Оскол. Успенская церковь



Новый Оскол. Памятный мемориал «Вечный огонь»

НОВЫЙ ТОРЬЯЛ

Поселок городского типа, адм. центр Новоторьяльского р-на Республики Марий Эл.

Расположен на С.-В. республики, при слиянии рек Шукшан и Немда. Численность населения - 7,7 тыс. чел. Основан в 1815г. С 1924г. - районный центр. С 1972г. - п.г.т. Новый Торъял. Достопримечательность - храм «Вознесение господня» (1819г.). Н. Т. - центр сельскохозяйственного р-на. Действуют предприятия по пр-ву стройматериалов, перерабатывающей промышленности: АО «Новоторьяльский з-д ЖБИ» (бордюрные камни, дорожные плиты, столбы ограждения, сигнальные столбики и др.), АО «Новоторьяльский маслозавод» (масло, сыр, казеин технический), межхозлескорм (комбикорм). В Н. Т. имеются: политехнический лицей, общеобразовательная школа, Дом творчества юношества, Дом культуры, 2 библиотеки. Издаётся газета «Сельская новь». Народные промыслы: резьба по дереву, плетение из лозы.

НОВЫЙ УРЕНГОЙ


Город в Ямало-Ненецком а.о., в 450 км к В. от Салехарда.

Расположен в Зап. Сибири, на р.Евояха (приток р.Пур), в 60км к Ю. от Полярного круга. Ж.-д. станция на линии Сургут - Новый Уренгой. Численность населения - 99,5 тыс. чел. Орган законодательной власти - городское Собрание, состоящее из 8 депутатов и Мэра города, избираемых сроком на 2 года. Орган исполнительной власти - Администрация города, возглавляемая Мэром, избираемым сроком на 4 года. Возник в связи с освоением Уренгойского газоконденсатного месторождения в 1966г. С 1973г. началось строительство города. В 1978г. образовано ПО «Уренгойгаздобыча». В 1980 г. получил статус г.Новый Уренгой. Совр. Н.У. - центр нефтегазодобывающей промышленности. Наиболее крупные предприятия: ПО «Уренгойгазпром им. Оруджева С.А.», газодобывающее предприятие «Ямбурггаздобыча», филиал «Тюменьбурггаз», буровая компания «Бургаз». Также действуют строительные, транспортные и ремонтные предприятия: АО «Уренгоймонтажпроектстрой», АО ПСО «Уренгойпромпромагстрой», АО «Уренгойдорстрой», АО «Уренгойгазпроводстрой», АО «Уренгойгидромеханизация». В Н.У. имеются: филиалы Тюменского государственного университета, Тюменского государственного нефтегазового университета, ПТУ, техникум нефтегазовой промышленности, медицинское и педагогическое училища, 20 общеобразовательных школ, Дворец культуры, 3 школы искусств, художественная и 2 музыкальные школы, музей изобразительных искусств, музей истории освоения Уренгойского месторождения. Н.У. имеет город-побратим Сан Донато Миланезе (Италия).

НОГИНСК

Город, адм. центр Ногинского р-на Московской обл., в 68 км к В. от Москвы.

Расположен на р.Клязьма (приток Оки). Ж.-д. станция на ветке от станции Фрязево на линии Москва - Владимир. Численность населения - 213 тыс. чел. (включая р-н). Орган законодательной власти - Совет депутатов р-на, избираемый сроком на 4 года. Орган исполнительной власти - Администрация р-на, возглавляемая Главой р-на, избираемым сроком на 4 года. На месте совр. Н. существовало с.Рогожи, известное с 1389г. С 1506г. - ямская слобода (Старый Рогожский Ям) на Большой Владимирской дороге, соединя-



Герб Ногинска



Панорама Нового Уренгоя

шей Москву с Владимиром и Нижним Новгородом. В 1781г. слобода была преобразована в уездный город Богородск Московской губернии. В 1842г. З.С. Морозов основал неподалеку от Богородска в с. Глухово одно из крупнейших текстильных предприятий России - Богородице-Глуховскую мануфактуру. Ткацкое пр-во развивалось и в др. пригородах Богородска. Открытие в 1885г. ж.-д. сообщения способствовало становлению шелкоткацкой промышленности в самом городе. Во 2-ой половине XIX - нач. XXвв. Богородск был одним из крупнейших старообрядческих центров Подмосковья. В 1930г. был переименован в Н. в память о государственном деятеле В.А.Ногине, работавшем в 1890-е гг. на Богородице-Глуховской мануфактуре. Достопримечательности: ансамбль бывшей усадьбы Успенское (2-я половина XVIII в.) с Успенской церковью (1756г.), Бого-явленский собор (сер. XIX в.), старообрядческая церковь Пророка Захарии (1911г.), комплекс Новоткацкой ф-ки и дом А.И.Морозова (1910-е гг.). Наиболее крупные предприятия: АО «Глуховский текстиль», АО «ПТО «Ажур», АО «Текстильная фирма «Купавна», АО «Красная лента», АО «Ногинский 3-д топливной аппаратуры», АО «Химфармкомбинат «Акрихин». Выпускаемая продукция: ткани хлопчатобумажные и шерстяные, трикотаж, текстильно-галантерейные и чулочно-носочные изделия, топливная аппаратура к дизельным двигателям, лекарственные средства. Также действуют: АО «Ногинский мясокомбинат», АО «Макаронная акционерная компания», АО «Бисеровский рыбокомбинат». В р-не имеются: филиал Московского госу-

дарственного открытого университета, торгово-экономический и автодорожный техникумы, медицинское и педагогическое училища, 61 школьное образовательное учреждение, Московский областной государственный театр, Дом художника, краеведческий музей, 89 учреждений культуры (школы искусств, музыкальные, художественные, библиотеки, парки культуры, кинотеатры). Издаются 6 газет. Н. имеет города-побратимы: Борисов (Беларусь), Белая Церковь (Украина).



Ногинск со стороны р.Клязьма

НОГЛИКИ

Поселок городского типа, адм. центр Ногликского р-на Сахалинской обл.

Численность населения - 10,7 тыс. чел. Селение Н. было основано в 1926 г. и входило в состав Охинского р-на. В 1928 г. было открыто Катанглийское нефтяное месторождение, в 1929 г. образован Вост.-Сахалинский р-н с центром в Н., а в 1930 г. - организована нефтеразведка «Катангли». В 1960 г. с.Ноглики было преобразовано в поселок, в 1963 г. Вост.-Сахалинский р-н был переименован в Ногликский. Достопримечательности: Дагинские терминальные источники «Горячие ключи», охотничий заказник «Олений». В Н. преобладает нефтегазодобывающая промышленность, а также представлены рыбный промысел и лесная промышленность. Наиболее крупные предприятия: АО «Катанглинефтегаз» и Ногликское управление буровых работ, входящие в состав АО «Роснефть-Сахалинморнефтегаз», АО «Набильнефть» и Акционерная нефтяная компания «Шельф». В Н. имеются: 6 школ, гимназия, профессиональное училище, филиал Южно-Сахалинского промышленного техникума, библиотека, Дом культуры, детская школа искусств, историко-этнографический музей. Издается газета «Знамя труда».

НОЛИНСК

Город, адм. центр Нолинского р-на Кировской обл., в 143 км к Ю. от Кирова.

Расположен в Приуралье, на склонах возв. Вятский увал, на правом берегу р.Воя (приток Вятки). Основан в 1668 г. Численность населения - 10,7 тыс. чел. Орган законодательной власти - районная Дума, избираемая сроком на 4 года. Орган исполнительной власти - Администрация города, возглавляемая Главой города, избираемым сроком на 4 года. Основан как Никольский погост, который получил название с. Ноли (по названию р.Ноли, впадающей в р.Воя). С 1780 г. - г.Нолинск, уездный центр Вятской губернии. В 1823 г. пострадал от пожара, но удобная речная пристань и др. торговые пути позволили городу быстро восстановиться. В 1871 г. в Н. действовало 14 з-дов: кожевенные, салотопенные, пряничные, водочные и др. В 1940 - 1957 гг. назывался Молотовск. В Н. родился народный артист СССР Б.П.Чирков, провел детские и юношеские годы крупный политический деятель СССР В.М.Молотов. Крупные предприятия: АО «Нолинский ремзавод» (ремонт двигателей), мехлесхоз (древесина), СПК «Нолинский межлесхоз» (пиломатериалы). Действуют также предприятия полиграфической, легкой и пищевой промышленности: типография, АО «Швейная ф-ка», АО «Вятский сувенир», АО «Нолинский пищекомбинат», зверохозяйство. В Н. имеются: техникум механизации сельского хозяйства, профессиональное училище, 2 средние школы, детская музыкальная школа, Дом детского творчества, Дом ремесел. Издается газета «Сельская новь».

Расположен на полуострове Таймыр, в 300 км к С. от Полярного круга (один из пяти самых сев. городов России и мира). Находится в зоне многолетней мерзлоты, близ р.Норильская и Норильских гор, в 40 км к В. от аэропорта Алыкель. Город имеет ж.-д. и автомобильное сообщение с г.Талнах, г.Кайеркан и портом Дудинка. Численность населения - 165,4 тыс. чел. С XVII в. известны местные руды. В 1860-х гг. вблизи Н. дудинскими купцами Сотниковыми была построена шахтная печь, выплавлявшая черную медь. В 1919 г. геолог Н.Н.Урванцев начал геологические исследования р-на. В 1921 г. геологи построили первый дом будущего Н. В 1935 г. было начато строительство Норильского комбината. С 1939 г. Н. - поселок городского типа. Статус города имеет с 1953 г. В 1935-1955 гг. главной рабочей силой были заключенные Норильлага (среди которых: Н.Н.Урванцев, ученый-химик академик А.А.Баландин, писатели Е.Я.Драбкина, Д.Н.Кугультинов, актер Г.С.Жженов) и освобожденные из него. Основное промышленное предприятие совр. Н. - Норильский горно-металлургический комбинат им. А. П. Завенягина (головное предприятие Российского государственного концерна «Норильский никель»), выпускающий никель, медь, кобальт, селен, концентраты благородных металлов. Также развиты: металлообработка, химическая, пищевая промышленность. В Н. действуют: Индустриальный институт, НИИ сельского хоз-ва Крайнего Севера, полярной медицины; полярный космофизический полигон Сибирского отделения РАН. В Н. имеются: драматический театр, Дом техники с Музеем истории освоения и развития норильского промышленного р-на; Дворец спорта «Арктика», Дворец культуры горно-металлургического комбината.

НОВАЯ СИБИРЬ

Город в Ямало-Ненецком а.о. Тюменской обл., к Ю.-В. от Салехарда, в 1065 км к С.-В. от Тюмени.

Расположен в центральной части Сибирских Увалов, на водоразделе рр. Обь и Пура, близ оз. Тету-Мамонтотай. Ж.-д. станция на линии Тюмень - Новый Уренгой. Численность населения - 106,8 тыс. чел. Орган законодательной



Герб Ноябрьска

НОРИЛЬСК

Город в Красноярском крае, в 1,5 тыс. км воздушным и в 2 тыс. км водным путем от Красноярска.



Ноябрьск. Церковь Успения Пресвятой Богородицы

власти - городская Дума, состоящая из 20 депутатов, избираемых сроком на 4 года. Орган исполнительной власти - Администрация города, возглавляемая Главой администрации, избираемым сроком на 4 года. Возник в сер. 1970гг. как центр освоения и база обслуживания нефтяных месторождений (Холмогорское, Вэнгапуровское, Новогоднее, Карамовское). Город - с 1982г. Основная отрасль - нефтегазодобывающая. Крупнейшие предприятия: АО «Ноябрьскнефтегаз» (добыча нефти), предприятие «Ноябрьскгаздобыча» ОАО «Газпром» (добыча природного газа и газового конденсата). Действует также агропромышленная фирма «Агой» (пр-во пива). В Н. имеются: научно-исследовательский и проектный институт нефтяной и газовой промышленности, нефтегазовый колледж, бизнес-колледж, педагогический колледж, профессиональный лицей, 18 общеобразовательных школ, Детский музей, музей изобразительных искусств, Дворец культуры. Издаются 10 печатных изданий.

НУРЛАТ

Город, адм. центр Нурлатского р-на Республики Татарстан, в 268 км к Ю.-В. от Казани.

Расположен на р. Кондурча (басс. Волги). Ж.-д. станция на линии Ульяновск - Челябинск. Численность населения - 33 тыс. чел. Орган законодательной власти - объединенный Совет народных депутатов. Орган исполнительной власти - Администрация р-на и города, возглавляемая Главой администрации. Основан в 1930г. как рабочий поселок, адм. центр Нурлатского р-на. В 1958г. начал работу первый в республике сахарный з-д. С 1961г. - город. В 1971г. началась добыча нефти НГДУ «Нурлатнефть». С 1997г. Н. - город республиканского подчинения. Основная отрасль промышленности - нефтедобывающая и нефтеперерабатывающая. Крупные предприятия: Нефтегазодобывающее управление «Нурлатнефть» АО «Татнефть» (добыча нефти), «Зузеев-нефть», «Татнефтепродукт» (нефть, нефтебитум). Также действуют предприятия машиностроения, лесной и перерабатывающей промышленности: АО «Нурлатский машиностроительный з-д» (оборудование для коммунальных хоз-в,

культиваторы), промхоз (вывозка деловой древесины, изготовление пиломатериалов), Казанский з-д керамзитовой глины, АО «Нурлатский сахарный з-д», ГУП «Тюрнзевский спиртзавод» (спирт-ректификат, барда), АО «Нурлатский мясокомбинат», молкомбинат (крестьянское масло, молочная продукция, казеин), АО «Нурлатский элеватор» (заготовка, переработка зерна, кукурузы, пр-во комбикормов, муки, крупы). В Н. имеются: филиал Казанской сельскохозяйственной академии, Дом культуры, Дом молодежи. Издается газета «Дружба».

НЫТВА

Город, адм. центр Нытвенского р-на Пермской обл., в 84 км к З. от Перми.

Расположен на зап. склоне Среднего Урала, на р. Нытва, близ впадения ее в Каму. Конечная ж.-д. станция ветки от линии Пермь - Пибаньшур. Численность населения - 23,1 тыс. чел. Орган законодательной власти - районное Земское Собрание. Орган исполнительной власти - Администрация р-на, возглавляемая Главой администрации. Упоминается в писцовой книге Михаила Костарева в 1623г. как д. Нытва на р. Каме. Развился как поселок при железнорудном з-де, построенном здесь в 1756г. Строгановыми. С 1928г. - поселок городского типа, с 1942г. - город. Достопримечательности: Всехсвятская церковь (1873г.); р. Нытва перегорожена плотинной, выше которой расположен самый большой в Пермской обл. Нытвенский пруд (площадь - 800 га). Наиболее крупные предприятия: АО «Нытва» (биметалл, стальная холоднокатанная лента), АО «Пермский фанерный з-д», получивший в 1997г. статус «Лидер российской экономики». Также действует АО «Нытвенский мясокомбинат». В Н. имеются: металлургический техникум, 2 ПТУ, школа искусств, Дом детского творчества, историко-краеведческий музей. Издается газета «Новый день».

НЮРБА

Город, адм. центр Нюрбинского улуса Республики Саха (Якутия).

Расположен в пределах Вилуйской низм. в среднем течении р. Вилуй, на ее высокой террасе на левом берегу. Числен-



Нурлат. Памятник землякам, павшим в годы ВОВ



Герб г.Нягань

ность населения - 12,8 тыс. чел. Орган исполнительной власти - Администрация города. Основан в 1630г. Развитие Н. связано с открытием на территории улуса в 1994 - 1995 гг. алмазоносных кимберлитовых трубок промышленного значения «Ботубинская» и «Нюрбинская» и размещением в Н. головного предприятия АО «АЛРОСА-НЮРБА». С 1997г. - город. В Н. действуют предприятия: Кировский угольный разрез, гранитный з-д, лесопункт, АО «Иис-Уус», пищевесокомбинат. Выпускаемая продукция: алмазы, уголь, дрова, швейные изделия, мебель, мясные полуфабрикаты, колбасные, винно-водочные изделия. В Н. имеются: филиал технического ф-та Якутского государственного университета, технический лицей, ПТУ, 4 общеобразовательные школы, школа искусств, музей «Дружба народов», драматический театр, культурный центр, библиотека. Издаются газеты «Нюрба», «Огни Нюрбы».

НЯГАНЬ

Город в Ханты-Мансийском а. о., в 230 км (воздушным сообщением) к С. от Ханты-Мансийска.

Расположен на С. Зап. Сибири. Ж.-д. станция на линии Ивдель - Приобье. Численность населения - 64,3 тыс. чел. Орган законодательной власти - городская Дума, избираемая сроком на 4 года. Орган исполнительной власти - Администрация муниципального образования, возглавляемая Главой местного самоуправления, избираемым сроком на 4 года. Образован из п.Нях в связи с освоением Краснотеннинского месторождения нефти. С 1985г. - город. Основные отрасли: нефтедобывающая, лесная промышленность. Кру-

пные предприятия: АО «Кондпетролеум» (добыча нефти), Краснотеннинский газоперерабатывающий з-д (сухой газ, стабильный газовый бензин), АО «Няганский комплексный леспромхоз» (пр-во высококачественных пиломатериалов, оконные, дверные блоки). В Н. имеются: филиал Тюменского государственного университета, профессиональный лицей, 13 общеобразовательных школ, 3 музыкальные школы, детский музыкально-драматический театр, краеведческий-этнографический музей, 4 дома культуры. Развиваются народные промыслы: бисероплетение, глиняная скульптура, шитье с национальным орнаментом, изготовление изделий из кожи, меха, бересты. Издаётся газета «Вестник Приобья».

НЯЗЕПЕТРОВСК


Город, адм. центр Нязепетровского р-на Челябинской обл., в 339 км к С.-З. от Челябинска.

Расположен в юж. части зап. склона Среднего Урала, ж.-д. станция на линии Дружинино - Бердяш. Численность населения - 25,1 тыс. чел. Орган законодательной власти - Городской Совет депутатов, избираемый сроком на 4 года. Орган исполнительной власти - Администрация города, возглавляемая Главой администрации, избираемым сроком на 4 года. Н. был основан в 1747г. как поселок в связи со строительством чугуно-плавильного з-да, выпускавшего сначала чугунные пушки, а в конце XVIIIв. - листовое железо. В 1922г. из-за прорыва плотины чугуноплавильный з-д был остановлен, но в 1929г. вновь запущен уже как машиностроительный (с 1955г. специализируется на пр-ве башенных кранов). В 1944г. Н. стал городом районного значения. Основные природно-ландшафтные достопримечательности: Шамахинский заказник, Шамахинская пещера. В Н. развито машиностроение, а также представлена деревообрабатывающая и лесозаготовительная промышленность. Самое крупное предприятие - з-д по пр-ву башенных кранов. В Н. имеются: ПТУ и машиностроительный техникум, Дом культуры, краеведческий музей. Издаются газеты: «Заря», «Нязепетровские вести».

НЯНДОМА

Город, адм. центр Няндомского р-на Архангельской обл., в 342 км к Ю. от Архангельска.

Расположен на склоне Няндомской возв. Ж.-д. станция на линии Коноша - Архангельск. Численность населения - 25,4 тыс. чел. Был основан в 1896г. как поселок в связи со строительством ж. д. Статус города получил в 1939г. Промышленность Н. представлена предприятиями: по пр-ву ж.-д. транспорта, лесной (2 леспромхоза, химлесхоз); пищевой промышленности (мясопищекомбинат, молокозавод, птицефабрика); з-дами - экспериментальным, механическим, щебеночным.




ОБЛУЧЬЕ

Город, адм. центр Облученского р-на Еврейской а. о., в 159 км к З. от Биробиджана.

Расположен на зап. подножии хребта Малый Хинган, на р.Хинган (левый приток Амура). Транспортный узел на Транссибирской магистрали. Численность населения - 11,7 тыс. чел. Основан в 1909-1911гг. как поселок при ж.-д. станции Сололи. Статус города получил в 1938г. Промышленность О. представлена предприятием по пр-ву ж.-д. транспорта; молокозаводом.

ОБНИНСК

Город в Калужской обл.



Герб Обнинска



Обнинск. Институт повышения квалификации

Расположен в 74 км к С.-В. от Калуги, на Среднерусской возв., на р.Протва (приток Оки). Ж.-д. станция на линии Москва - Киев. Численность населения - 110,2 тыс. чел. Орган законодательной власти - городское Собрание, избираемое сроком на 4 года. Орган исполнительной власти - Администрация города, возглавляемая Мэром города, избираемым сроком на 4 года. Заложен в 1946г. как поселок в связи с созданием Физико-энергетического института и строительством первой в мире атомной электростанции. С 1956г. - город. Название связано с именем бывших владельцев этих земель, общественных деятелей кон. XIX - нач. XXвв. П.Н. и В.Н.Обнинских. На С.-З. города сохранилась усадьба Белкино с барочной церковью Бориса и Глеба (1773г.), парками и каскадом прудов. Здесь бывали художники В.Д.Поленов, И.И.Левитан, певец Ф.И.Шаляпин, писатель А.Н.Толстой, композитор С.С.Прокофьев. В О. работали И.В.Курчатов, А.И. Лейпуновский. Совр. О. - круп-




Обнинск. Физико-энергетический институт

ный научный и промышленный центр. В О. расположены: ГНЦ «Физико-энергетический институт» (реакторы ядерных энергетических установок), ГНЦ «Обнинское научно-производственное предприятие «Технология» (материалы для космической промышленности), филиал ГНЦ «Физико-химический институт им. Л.Я. Карпова» (химия высоких энергий), Медицинский радиологический научный центр РАМН (исследования в области медицинской радиологии), НПО «Тайфун» (физика атмосферы), ВНИИ сельскохозяйственной радиологии и агроэкологии (изучение проблем техногенного воздействия на агроферу), ВНИИ гидрометеорологической информации - мировой центр данных (гидрометеорологический мониторинг России и мира), ВНИИ сельскохозяйственной метеорологии, Центральное конструкторское бюро (проектирование технических средств для метеорологии), Опытно-методическая экспедиция Объединенного института физики земли им. О.Ю. Шмидта (исследования в области физики земли), Обнинский Центр естественных наук и технологий (разработка и внедрение высоких технологий). Наиболее крупные предприятия: АО «Приборный 3-д «Сигнал» (приборы для атомной промышленности), АО «Металлист» (промышленные хлебопекарные печи, котельные установки), АО «Технолига» (энергосберегающие технологии), АО «ЭКОН» (газоанализаторы кислорода для котлоагрегатов), АО «Техпро» (металлоконструкции). Образовательные учреждения: Обнинский институт атомной энергетики, Франко-Российский институт делового администрирования (ФРИДАС), Обнинский гуманитарный университет (ОГУ), медицинское и техническое училища, 16 средних школ, 2 музыкальные и художественные школы. В О. имеются: музей истории города, Дом культуры, Дом ученых, камерный оркестр, камерный хор. Издаются 9 газет. О. имеет город-побратим Окридж (США).

ОБОЯНЬ

Город в Курской обл., в 60 км к Ю. от Курска.

Расположен в юж. части Среднерусской возв., на правом берегу р.Псел (приток Днепра), при впадении в нее р.Обоянка. Ж.-д. станция на ветке (31 км) от станции Ржава на линии Курск - Белгород. Численность населения - 16 тыс. чел. Орган законодательной власти - городское Собрание депутатов, избираемое сроком на 2 года. Орган исполнительной власти - Администрация города, возглавляемая Главой администрации, избираемым сроком на 2 года. Возник в 1639 г. как крепость на юж. границах Российского гос-ва. В 1708 г. О. в составе Киевской губернии, с 1720 г. - Белгородской провинции. В 1779 г. - уездный город Кур-



Герб г.Обоянь

ского наместничества. Во время Великой Отечественной войны в 1941-1943 гг. О. была оккупирована немецко-фашистскими войсками. В О. родился основоположник отечественной электротехники В.В.Петров, жили белорусский поэт К.М.Мицкевич (Я. Колас), певец Г.М.Нэлепп, писатель Ю.Герман. В О. представлены предприятия лесной, деревообрабатывающей и пищевой промышленности, наиболее крупные из которых: АО «Изоплит», мебельная ф-ка, лесхоз, АО «Обояньмолоко», мясокомбинат АО «Обоянь». Также действуют предприятия: АО «Агросервис», АО «Газ-авторемонт». Производимая продукция: плодовоовощные консервы, мясо, молоко, древесно-волоконные плиты, мебель; ремонт тракторов и автомобилей. В О. имеются: педагогическое училище, библиотечный колледж, агролицей, ПТУ, 3 общеобразовательные школы, Дворец культуры. Издаются две газеты.

ОБЬ

Город в Новосибирской обл., в 16 км к З. от Новосибирска.

Расположен на В. Барабинской низм. (на левом берегу р.Обь). Ж.-д. станция на Транссибирской магистрали. Численность населения - 26,6 тыс. чел. Орган законодательной власти - Совет депутатов, избираемый сроком на 4 года. Орган исполнительной власти - Администрация города, возглавляемая Главой администрации, избираемым сроком на 4 года. В 1947г. образован рабочий п.Обь. В 1986г. поселок преобразован в город районного подчинения. В 1989г. О. - город областного подчинения. Основная отрасль промышленности - транспортная. Наиболее крупные предприятия: АО «Аэропорт «Толмачево», АО «Авиакомпания «Сибирь» (транспортные перевозки). В О. имеется: 4 общеобразовательные школы, Детская школа искусств, Дом культуры, Дом детского и юношеского творчества, 2 библиотеки. Издается газета «Аэро-Сити».

ОДИНЦОВО

Город, адм. центр Одинцовского р-на Московской обл., в 24 км к З. от Москвы.



Герб г.Одинцово



Герб г.Ожерелье

Ж.-д. станция на линии Москва - Минск. Численность населения - 129,2 тыс. чел. Впервые упоминается в 1627г. как село О., которым владели бояре Исленьсвы, в XIXв. - графы Зубовы. В связи со строительством ж. д. Москва - Смоленск (1870г.) рядом с селом возник пристанционный поселок О. В 1875-1895гг. в О. открылось 6 полукустарных кирпичных предприятий, в 1939г. О. стал рабочим поселком. Статус города получил в 1957г. В кон. XIX - нач. XXвв. в О. бывали: поэт В. Я.Брюсов, живописец И.И.Левитан, актеры П.Н.Орленев и О.Л.Книппер-Чехова, М.И. Кутузов (1812г.). Памятники архитектуры: архитектурный ансамбль XVI-XIXвв., усадьба Перхушкова (в окрестностях города), Спасская церковь (1694-1697 гг.). Промышленность О. представлена: 3-дами - бытовой химии, резиновых изделий, огнеупорных изделий; комбинатами - строительных конструкций, мебельных деталей.

ОЖЕРЕЛЬЕ

Город в Московской обл., в 125 км к Ю. от Москвы, в 10 км к Ю.-В. от Каширы.

Узел ж.-д. линий (Москва - Узловая и Москва - Саратов). Численность населения - 10 тыс. чел. Орган законодательной власти - общественно-территориальный Совет. Орган исполнительной власти - территориальная Администрация Муниципального образования «Каширский р-н», возглавляемая Главой администрации. Впервые упоминается в писцовой книге в 1578-1579гг. как деревня, основанная жителями Каширы, уцелевшими от татарского погрома 1571г. Экономическому развитию деревни способствовало строительство ж.д. в 1900г. В 1930-х гг., в связи с реконструкцией ж.-д. линии Валуйки - Москва, станция О. превратилась в ж.-д. узел. С 1958г. - город. Достопримечательность - Казанская церковь (1745г., с. Грабснки). В О. действуют предприятия ж.-д. транспорта.

ОЗЁРСК

Город, адм. центр Озерского р-на Калининградской обл., в 120 км к Ю.-В. от Калининграда.

Расположен на р. Анграпа (басс. Преголи), в 32 км от ж.-д.

ула Черняховск на линии Нестеров - Калининград. Основан в 1726г. Численность населения - 18,1 тыс.чел. Орган законодательной власти - районный Совет депутатов, избираемый сроком на 4 года. Орган исполнительной власти - Администрация р-на, возглавляемая Главой администрации, избираемым сроком на 4 года. Впервые упоминается в 1615г. как деревня. До 1945г. (назывался Даркемен) - в составе Германии (Вост. Пруссия). С 1945г. - в составе России. В 1946г. переименован в О. Совр. город - центр сельскохозяйственного р-на. Действуют предприятия: АО «Озерский маслосырзавод» (пр-во голландского сыра), АО «Озерское ремонтно-техническое предприятие» (ремонт и техническое обслуживание техники и оборудования), производственный комбинат (колбасные и кондитерские изделия). В О. имеются: техникум механизации сельского хоз-ва, Дом культуры, детско-юношеский центр. Издается газета «Знамя труда». О. имеет город-побратим Дятлово (Республика Беларусь).

ОЗЁРЫ

Город, адм. центр Озерского р-на Московской обл., в 155 км к Ю.-В. от Москвы.

Расположен на Москворецко-Окской равнине, на левом берегу Оки. Имеет ж.-д. сообщение со станцией Коломна на линии Москва - Рязань. Численность населения - 28,5 тыс. чел. Возник как д. Озерок (Озерки), принадлежавшая с 1689г. боярину А.С.Шейну, с 1727г. - графам Скавронским, с 1824г. - вдове князя Багратиона. С 1851г. - село. Возникшие в сер. XIXв. текстильные мануфактуры к кон. XIXв. превратились в крупные ф-ки. В нач. XXв. О. - центр текстильной промышленности с полным производственным циклом. С 1921г. - поселок городского типа, с 1925г. - город О. Достопримечательности: памятники архитектуры - Троицкая церковь (1851г.), бывшая усадьба П. А. Новиковой (1800-е гг., окрестности О.), Вознесенская церковь (1709г., с.Сенницы), церковь Рождества Христова (с.Клишино); памятник природы - Нагорная дубрава. Наиболее крупные промышленные предприятия города: АО «Текстильная фирма «Ока»; приборостроительный з-д «Полюс». Также развиты пр-во стройматериалов, пищевая промышленность.

ОЗИНКИ

Поселок городского типа, адм. центр Озинского р-на Саратовской обл.

Расположен в левобережной части обл. Ж.-д. станция Озинки. Численность населения - 11,7 тыс. чел. Основан в 1913г. в связи со строительством ж.д. Основные отрасли: пр-во строительных материалов, перерабатывающая промышленность. Предприятия: АО «Озинский комбинат строительных материалов» (силикатный кирпич, известь), АО «Прогресс» (керамический кирпич, известь, мел), АО «Озинский маслозавод» (масло, сыр, кисломолочная продукция), АО «Мясокомбинат «Озинский» (переработка мяса), АО «Озинский элеватор». В О. имеются: профессиональное училище, 5 общеобразовательных школ, школа искусств, Дом куль-

туры. Издается газета «Заволжская Нива». Близ О. расположен Государственный биологический заказник «Озинский».

ОКТАБРЬСК


Город в Самарской обл., в 154 км к З. от Самары.

Расположен в юго-зап. части Самарской Луки, на правом берегу Волги, у места пересечения ее ж. д. Москва - Самара. В черте города находятся 3 ж.-д. станции (О., Правая Волга, Переволоки). Пристань. Численность населения - 26,8 тыс.чел. В 1684г. возникло поселение Городище - один из опорных пунктов на Сызранской засечной черте, в 1704г. - поселение Батраки - перевалочный пункт гужевого тракта из Урала в Москву; в 1880г. - поселок Правая Волга (был основан при строительстве Александровского ж.-д. моста через Волгу), в 1882г. - рабочий поселок Печерского асфальтозавода (с 1925г. - п.Первомайский). В 1846г. была построена пристань, в 1874г. - Моршано-Сызранская ж. д., в 1876г. - Самаро-Оренбургская ж. д., в 1898г. - Московско-Казанская ж. д., в 1880г. - ж. д. мост через Волгу. В кон. XIXв. были построены первые в России асфальтовые з-ды на местных месторождениях битуминозных известняков. В нач. XXв. в р-не действовало 6 асфальтовых з-дов. В результате строительства ж. д. и промышленных предприятий населенные пункты слились. В 1942г. п.г.т Батраки, поселки Костычи, Правая Волга, Первомайск были преобразованы в Октябрьский р-н г.Сызрань. С 1956г. - город О. В 1965г. с.Переволоки и близлежащие поселки вошли в адм. подчинение О. Основные промышленные предприятия совр. О.: з-ды - изоляционных материалов, Переволоцкий железобетонных конструкций, металлоизделий, Первомайский асфальтовый, керамзитовый; комбинат стройдеталей; швейная ф-ка; Междуреченский лесоперевалочный комбинат.

ОКТАБРЬСКИЙ

Город в Республике Башкортостан, в 195 км к З. от Уфы.

Расположен в Юж. Предуралье, у зап. подножия Ильменских гор, на правом берегу р.Ик, в 25 км от ж.-д. станции



Герб г.Октябрьский (Башкортостан)



Октябрьский (Башкортостан). Музыкальное училище

Туймазы на линии Ульяновск - Уфа. Основан в 1946г. Численность населения - 114,5 тыс. чел. Орган законодательной власти - городской Совет депутатов, избирается сроком на 4 года. Орган исполнительной власти - Администрация города, возглавляемая Главой администрации, назначаемым Президентом республики. Возник в связи с открытием Туймазинского месторождения нефти, как поселок О., образованный при слиянии деревень Муллино, Нарышево, Туркменево. Город - с 1946г. Основные отрасли: нефтегазодобывающая промышленность и машиностроение. Наиболее крупные предприятия: НГДУ «Туймазанефть» (добыча нефти и газа), АО «АК ОЗНА» (нефтегазоперерабатывающее и нефтепромысловое оборудование), АО «Нефтемаш» (нефтепромысловое оборудование, станки - качалки), АО «ОЗГА «Альтернатива» (геофизическое оборудование), АО «Низковольтник» (электроаппаратура), АО «АК «Апри» (автотракторное электрооборудование), АО «ОЗОНИГ - ЛУКОЙЛ» (агрегаты для сбора конденсата, автоцистерны), АО «Блокжилкомплект» (помещения контейнерного типа). Также действуют предприятия деревообрабатывающей и легкой промышленности: мебельная, обувная, швейная ф-ки, кожевенный з-д. Научно - исследовательские учреждения: АО «Научно - исследовательский и проектно - конструкторский ин-т геофизических исследований скважин», АО «НПП «Системнефтегаз». В О. имеются: филиал Уфимского государственного нефтяного технического университета, филиал Современного гуманитарного университета, нефтяной и экономический колледжи, коммунально - строительный техникум, музыкальное и медицинское училища, 3 лицея, 22 общеобразовательные школы, Дом культуры, 2 народных театра, Дворец молодежи, историко - краеведческий музей, 2 музыкальные и художественные школы. Издаются газеты: «Октябрьский нефтяник», «Туган як».

ОКТАБРЬСКИЙ

Поселок городского типа, адм. центр Октябрьского р-на Волгоградской обл., в 130 км от Волгограда.

Расположен на берегу р. Аксай. Ж.-д. станция (Жутово) на линии Волгоград - Краснодар. Территория поселка в XVIII-XIX вв. относилась к земле Войска Донского. Развитие поселка связано со строительством в 1897г. ж.д. Царицын - Тихорецкая. С 1959г. - поселок городского типа. Наиболее

крупные предприятия: АО «Жутовский элеватор», Жутовская нефтебаза, АО «Октябрьскагропромснаб», молочный з-д «Октябрьский». В О. имеются: 2 средние школы, детская музыкальная школа, краеведческий музей, Дом культуры, Дом народных ремесел, библиотека. Издаются газета «Придонские вести».

ОКТАБРЬСКИЙ

Поселок городского типа, адм. центр Октябрьского р-на Пермской обл.

Основан в 1887г. Численность населения - 10,3 тыс.чел. Был основан как п. Шнарик, который в 1931г. стал районным центром, а 1957г. преобразован в рабочий п. Октябрьский. В О. имеются: 2 средние школы, детская музыкальная школа, Дом культуры, культурно-спортивный комплекс, краеведческий музей. Издаются газета «Вперед».

ОКТАБРЬСКОЕ

Поселок городского типа, адм. центр Октябрьского р-на Ханты-Мансийского а.о.

Численность населения - 31,6 тыс.чел. (включая р-н). В XV-XVI вв. О. именовалось Кодой и являлось центром территориально-племенного объединения хантов в Западной Сибири. В XVI в. на месте Коды был построен городок Кодск - крепостное укрепление. В 1844г. при Кодском мужском монастыре открылась первая школа на Обском Севере, а в 1907г. - библиотека. В 1937г. образовался Микояновский р-н в Омской области с центром в с.Кодинское. В 1957г. р-н был переименован в Октябрьский (районный центр - село О.). Достопримечательности: Кодинский Троицкий монастырь (1656г.), Малоатлымская Преображенская церковь (XVIII в.), Шеркальская Спасская церковь (XVIII в.). В О. преобладает: нефтегазодобывающая и лесная промышленность. Наиболее крупные предприятия: АО «Кондпетролиум» (добыча нефти и газа), АО «Прибыльес», АО «Ун-Юганский КЛПХ», а также МП «Октябрьский ЛПХ», МП «Октябрьский рыбозавод» (рыбопродукты). В р-не имеются: 23 школы, 5 музыкальных школ, 19 библиотек, краеведческий и этнографический музеи.



Октябрьский (Пермская обл.). Митинг в честь дня Победы

ОКУЛОВКА

Город, адм. центр Окуловского р-на Новгородской обл., в 140 км к В. от Новгорода.

Расположен на Валдайской возв., на р. Неретня (басс. Мсты). Ж.-д. станция на линии Санкт-Петербург - Москва. Численность населения - 34,1 тыс. чел. (включая р-н). Орган законодательной власти - районный Совет депутатов, избираемый сроком на 4 года. Орган исполнительной власти - Администрация р-на, возглавляемая Главой р-на, избираемым сроком на 4 года. Впервые упоминается в писцовой книге Деревской пятины около 1495г. В 1851г. открылось движение на Николаевской (Октябрьской) ж.д., на которой была основана станция О., давшая начало пристанционному поселку О. В 1856г. близ О. промышленник В.И.Пасбург построил бумажную ф-ку. В 1882г. начала работу Кулотинская ф-ка по пр-ву мешочного полотна. В 1892г., в связи с разработкой месторождений известняков, были построены 5 известковых з-дов. В 1927г. был образован Окуловский р-н Ленинградской обл. В 1928г. пущена Боровновская ГЭС. В результате слияния рабочих поселков О. и Пархино-Поддубье в 1965г. образовался город О. Достопримечательности: усадьбы «Приволье» (п. Кулотино) и «Рождественское». В О. родились путешественник и ученый Н.Н.Миклухо-Маклай, ученый востоковед Ю.Н.Рерих. В окрестностях О. жили и работали композитор Н.А. Римский-Корсаков, писатели Л.Н.Толстой и В.Бианки, художники И.Левитан, Яковсон, Кукрыниксы. Основные отрасли: машиностроение и металлообработка. Крупные предприятия: АО «Агрокабель» (кабель, электродвигатели), АО «З-д мебелиной фурнитуры». В О. имеются: детская музыкальная школа, Дом культуры, социально-культурный комплекс, централизованная библиотечная система. Издается газета «Окуловский вестник».

ОЛЕКМИНСК

Город, адм. центр Олекминского р-на Республики Саха (Якутия), в 651 км к Ю.-З. от Якутск., на Ю. Приленского плато.

Пристань на левом берегу р.Лена. Аэропорт. Численность населения - 10,6 тыс.чел. Был основан в 1636г. как неболь-



Герб Олекминска

шой острог напротив устья р.Олекма, затем перенесен выше по течению р.Лена на 12 км. В 1783г. - уездный город Якутской обл., в 1882г. - окружной город. О. - место ссылки (декабристы Н.А.Чижов, А.Н.Андреев). Достопримечательность - деревянные дома XIXв. О. - центр сельскохозяйственного р-на. Промышленность О. представлена: предприятием лесной промышленности, мясокомбинатом, электростанцией; геологической партией «Нефтегазразведка». В О. действует краеведческий музей.

ОЛЕНЕГОРСК

Город в Мурманской обл., в 112 км к Ю. от Мурманска.

Расположен на Кольском полуострове, севернее Полярного круга. Ж.-д. станция на линии Мурманск - Беломорск. Численность населения - 30,4 тыс. чел. Орган законодательной власти - городская Дума, избираемая сроком на 4 года. Орган исполнительной власти - Администрация города, возглавляемая Главой муниципального образования, избираемым сроком на 4 года. О. был основан в 1949г. в связи со строительством горно-обогатительного комбината (ныне АО «Олкон»). В 1957г. О. стал городом районного подчинения, а в 1981г. - областного. Совр. О. - центр железорудной промышленности. В О. представлены: черная металлургия, машиностроение и металлообработка, промышленность строительных материалов. Наиболее крупные предприятия: АО «Олкон» (железорудный концентрат, пр-во ферритов, стронциевых порошков и магнитов), АО «Оленегорский механический з-д», АО «Норильский никель» (пр-во электростали), АО «Оленегорский з-д силикатного кирпича», АО «З-д «Стройдеталь». В О. имеются: музыкальная и художественная школы, 2 школы искусств, социально-культурный комплекс АО «Олкон». Издается газета «Заполярная руда». О. имеет город-побратим Паяла (Швеция).

ОЛЕНИНО

Поселок городского типа, адм. центр Оленинского р-на Тверской обл.

Численность населения - 5,8 тыс. чел. Возник в 1898г. как поселок при ж.-д. станции Оленино в период строительства ж.д. Москва - Виндава (Рига). К 1912г. О. превратился в крупный торговый центр юго-зап. части Ржевского уезда. В 1922г. постановлением Тверского губисполкома образована Оленинская волость с центром в п.Оленино. В 1929г. был образован Оленинский р-н. Основная отрасль: лесная и деревообрабатывающая промышленность. Наиболее крупное предприятие: АО «Оленинский леспромхоз», а также действуют: АО «Сельхозтехника», АО «Олениноагропромстрой», льнозавод, швейное предприятие, типография. В О. имеются: 2 школы, библиотека, детская музыкальная школа, Дом культуры, Дом детского творчества, краеведческий музей. Издается газета «Наша жизнь».

ОЛОВЯННАЯ

Поселок городского типа, адм. центр Оловянинского р-на Читинской обл.



Оленино. Такие дома в поселке не редкость

Основан в 1898 г. Численность населения - 11,8 тыс. чел. В 1814 г. на р. Олон (близ поселка) было обнаружено первое в России олово. В 1896 г. началось строительство разъезда на берегу р. Олон, при впадении в нее р. Цоцол. К нач. 1898 г. была заложена станция Олон - Китайский и паровозное депо. В 1929 г. станция Оловянная был присвоен статус поселка городского типа. Крупные предприятия: АО «З-д ПТО» (подвесные электрические кранбалки), типография, мясокомбинат, АО «Восход» (молочная продукция). В О. имеются: 2 средние школы, детская музыкальная и спортивная школы, Дом культуры, музей ж.-д. транспорта. Издается газета «Ленинский путь».

ОЛОНЕЦ

Город, адм. центр Олонецкого р-на Республики Карелия, в 158 км к Ю.-З. от Петрозаводска.


Расположен в пределах Олонецкой низм., на вост. побережье Ладожского оз., у слияния рр. Олонка и Мегрета. Ж.-д. станция на линии Лодейное Поле - Янисъярви. Основан в 1649 г. Численность населения - 12 тыс. чел. Орган законодательной власти - районный Совет, избираемый сроком на 4 года. Орган исполнительной власти - Администрация местного самоуправления р-на, возглавляемая Главой администрации, избираемый сроком на 4 года. Первое письменное упоминание об О. относится к 1137 г. Во время русско-шведских войн XVI-XVII вв. поселение неоднократно разо-

рялось. В 1649 г. в центре Олонецкого погоста была построена крепость, защищавшая сев.-зап. границы Русского гос-ва, О. стал городом. К кон. XVII в. О. - крупный торговый центр. Олонецкие купцы ездили в Швецию и др. страны. В годы Северной войны Петр I превратил Олонецкий край в главный арсенал и базу своей армии. В 1700-1703 гг. в О. были построены Петровские з-ды. На них отливали пушки и ядра. В 1703 г. были созданы Олонецкие (Лодейнопольские) верфи. Крепость защищала подступы к верфи и Петровским з-дам. Однако после победы России в Северной войне и в русско-шведской войне 1741-1743 гг. О. потерял свое значение. С 1773 г. - в Олонецкой провинции, в 1784-1791 гг. - уездный город Олонецкого наместничества, до 1801 г. - Новгородской, до 1920 г. - Олонецкой губернии. О. славился кузнецами, каретниками, бондарями, кожевниками, вышивальщицами. К кон. XIX в. в уезде действовало несколько железоделательных з-дов. В годы Великой Отечественной войны О. был оккупирован немецко-фашистскими войсками с сентября 1941 г. по июнь 1944 г. Совр. О. - центр сельскохозяйственного р-на (животноводческие и звероводческие хоз-ва). В р-не развита лесная и деревообрабатывающая промышленность. Крупные предприятия: АО «Олонцлес» (пиловочник, кряж, горбыль, березовые и хвойные пиломатериалы, срубы домов), АО «Ильинский лесопильный з-д» (пиломатериалы, технологическая щепа для пр-ва целлюлозы и древесной массы). Также действует АО «Олонецкий молочный з-д». В О. имеются: ПТУ, 3 средние школы, детская музыкальная школа, детская художественная школа, народный театр, национальный музей. Издается газета «Олония». В 1989 г. заключен Договор о сотрудничестве с 3 финскими коммунальными провинциями Кайну: Ристиярви, Хюрюнсальми и Пуо-ланка. В 1996 г. побратимом О. стал г. Вааса (Финляндия), в 1990 г. - г. Люкседе (Швеция).

ОЛЬГА

Поселок городского типа, адм. центр Ольгинского р-на Приморского края.

Основан в 1860 г. Численность населения - 4,8 тыс. чел. В 1857 г. пароходом - корвет «Америка», находившемся в



Герб г. Олонца

дипломатической миссии адмирала Е. В. Путятина, исследовавшем побережье Татарского залива, открыт новый залив, названный «Святой Ольгой». В 1858г. на берегу залива основан военный пост О. С 1864г. началось заселение окрестностей залива. К 1917г. в О. построены кирпичный и пивоваренный з-ды, в 1931-1936гг. работал йодовый з-д. В О. представлены предприятия рыбной, лесной и деревообрабатывающей промышленности: морской порт «Ольга», АО «Ольгалес» (отгрузка и вывозка леса), Ольгинский лесхоз (охрана и воспроизводство гослесфонда). В О. имеются: Дом культуры, школа искусств, краеведческий музей. Издается газета «Заветы Ленина».

ОЛЬХОВАТКА

Поселок городского типа, адм. центр Ольховатского р-на Воронежской обл.

Основан в 1702г. Численность населения - 12,1 тыс. чел. В О. представлены предприятия: АО «Ольховатсахар» (сахар, патока), АО «Ольховаткамолоко» (казеин, кисломолочная продукция), АО «Лакокраска» (эмали, краски масляные). В О. имеются: 3 школы, ПТУ, музыкальная школа, библиотека, Дворец культуры. Издается газета «Ольховатский вестник».


ОМСК

Город, адм. центр Омской обл., в 2555 км от Москвы.

Расположен при впадении р.Омь в Иртыш. Крупный порт на Иртыше и ж.-д. узел на Транссибирской магистрали. Численность населения - 1183,1 тыс.чел. Орган законодательной власти - городской Совет, состоящий из 17 депутатов, избираемых сроком на 4 года. Орган исполнительной власти - Администрация города, возглавляемая Мэром, избираемым сроком на 4 года. Основан в 1716г. И.Д.Бухольцом как пограничная крепость для защиты от набегов кочевников и как опорный пункт для дальнейшего освоения русскими степных пространств Сибири. В 1765г. была заложена новая крепость на правом берегу Оми и Иртыша, ставшая адм. центром всех Сибирских пограничных линий. С 1782-1797гг. Омская крепость под названием заштатного



Герб Омска



Панорама Омска

города была причислена к Тобольской губернии. В 1785г. был учрежден герб О. В 1804г. О. - уездный город. В 1822г. была образована Омская обл. В 1822-1918гг. О. - центр Сибирского казачьего войска, а в 1825г. - получил герб как областной город. В 1828г. был образован Омский опытный хутор Сибирского Линейного казачьего войска - первое научно-исследовательское учреждение в Сибири (ныне СибНИИХоз). В 1836г. О. стал окружным городом Тобольской губернии. В 1850-1854гг. в О. жил Ф.М. Достоевский. С 1882г. О. - центр Степного края и Акмолинской обл. С 1862г. по среднему течению Иртыша от Тобольска к О. и от О. к Семипалатинску начали ходить пароходы. В 1894-1895гг. ж. д. соединила О. с Челябинском и Обью. Через Иртыш был перекинут ж.-д. мост. В кон. XIXв. О. привлек внимание иностранных фирм: американских, английских, датских, немецких, которые продавали здесь сельскохозяйственные машины и покупали масло, кожи и др.; создавались отделения иностранных банков. В 1911г. в О. состоялась первая Западно-Сибирская сельскохозяйственная, лесная и торгово-промышленная выставка, давшая толчок развитию промышленности и предпринимательства, а также было введено всеобщее начальное образование. В 1913г. была построена ж.-д. линия до Тюмени. Начали работать ж.-д. мастерские. В 1915г. построен водопровод, началось строительство теплоэлектростанции. В 1917г. в О. насчитывалось 35 кирпичных з-дов, 5 пивоваренных, 4 чугунолитейных и механических, 7 паровых лесопильных, 2 лакокрасочных, дрожжевой и др. з-ды, табачная, суконная, 4 овчинные, 3 кондитерские, 5 мыловаренных ф-к, слесарные, кузнечные, граверные мастерские. С 1925-1930гг. О. - окружной и районный центр Сибирского края, с 1930г. - Зап. Сибирского края. С 1934г. - областной центр. Во время Великой Отечественной войны в О. были эвакуированы военные з-ды, что послужило развитию промышленности. Достопримечательности: Никольский казачий собор (1840г.), здание сибирского кадетского корпуса, Крестовоздвиженский собор, заповедник «Птичья гавань». В Сибирском



Омск. Библиотека им. А.С.Пушкина

кадетском корпусе О. учились: исследователь Центральной Азии Г.Н.Потанин, казахский ученый и путешественник Ч.Ч.Валиханов, генералы Л.Г.Корнилов и Д.М.Карбышев. О. - родина поэта И.Ф. Анненского, художника М.А. Врубеля, ученого-геолога М.А. Усова, композитора В.Я. Шелли, поэта Л.Н.Мартынова и др. Совр. О. - крупный промышленный центр Сибири. Основные отрасли: машиностроение, нефтеперерабатывающая и нефтехимическая промышленность. Наиболее крупные предприятия: ПО «Полет», ПО «З-д транспортного машиностроения», моторостроительное предприятие им. П.И.Баранова, АО «Сибкриотехника», ПО «Омскнефтеоргсинтез», АО «Омский нефтеперерабатывающий з-д», «Омкшина», «Омский каучук», «Омскхимпром», «Омсктехуглерод», «Омские синтетические моющие средства». Выпускаемая продукция: ракетно-космическая техника, авиационные двигатели, гидроаппаратура, электроизмерительные приборы, стиральные машины, пылесосы, бытовая радиоаппаратура, микрокриогенные и радиоэлектронные системы, радиорелейные станции, медицинская техника, дизельное топливо, бензин, автомобильный мазут, смазочные масла, бензол, этилен, синтетический каучук, шины, техуглерод. Также действуют предприятия деревообрабатывающей, легкой и пищевой промышленности. В О. имеются: Всероссийский НИИ бруцеллы и туберкулеза животных, Всероссийский НИИ молочной промышленности, университеты - государственный педагогический, технический, аграрный; академии - путей сообщения, медицинская, физической культуры; институты - автомобильно-дорожный, юридический, Высшее общеобразовательное и Высшее танковое училища, 175 общеобразовательных школ, 13 школ-гимназий, 7 школ-лицеев; театры - драматический, юного зрителя, музыкальный и кукольный, научная областная библиотека им. А.С.Пушкина; музеи - историко-краеведческий, литературный им. Ф.М.Достоевского, картинная галерея им. М.А. Врубеля. Издаются газеты: «Вечерний Омск», «Омская правда». О. имеет города-побратимы: Пухов (Словацкая Республика) и Йорк (Канада).



Омский академический театр драмы

ОМУТИНСКОЕ


Село, адм. центр Омутинского р-на Тюменской обл., в 180 км от Тюмени.

Численность населения - 10,2 тыс. чел. Основан в XVIIIв. как сторожевой форпост - крепость Омутная, входившая в состав оборонительной военной линии русских владений в Сибири. Через О. проходил «Московский тракт». Экономическому росту О. способствовало строительство ж.д. в 1911г. В 1931г. был образован Омутинский р-н с центром в селе О. О. - центр сельскохозяйственного р-на. Наиболее крупное предприятие - АО «СМ и КК» (цельномолочная продукция, молочные консервы). В О. имеются: детская музыкальная школа, Дом культуры, 2 библиотеки. Народные промыслы - ковроткачество.

ОМУТНИНСК

Город, адм. центр Омутнинского р-на Кировской обл., в 190 км к В. от Кирова.

Расположен в Приуралье, на склонах Верхнекамской возв. Ж.-д. станция (Стальная) на ветке Яр - Лесная от линии Киров - Пермь. Численность населения - 29 тыс. чел. Орган законодательной власти - районная Дума, избираемая сроком на 4 года. Орган исполнительной власти - Администрация р-на, возглавляемая Главой администрации, избираемым сроком на 4 года. Основан в 1773г. как поселок в связи со строительством чугуноплавильного з-да. Имел несколько названий - Осокино, Омутная, Омутнинский з-д. До 1918г. Омутнинский з-д именовался волостью и входил в состав Глазовского уезда. С 1921г. - город О. С 1929г. - центр Омутнинского р-на. В кон. XIXв. на з-де работали один из создателей дуговой сварки электротехник Н.Г.Славянов и ученый-металлург, основоположник теории доменного процесса М.А.Павлов. Основное развитие города пришлось на 1930-1950гг. Достопримечательности: храм Александра Невского, Старообрядческая церковь. Основные отрасли: металлургия, лесная и деревообрабатывающая. Крупные



Омск. Спортивно-концертный комплекс «Иртыш»

предприятия: АО «Омутнинский металлургический з-д» (сталь, прокат черных металлов), АО «Омутнинсклес», АО «Залазинсклес», Каменский леспромхоз, межхозяйственный лесхоз (заготовка и переработка леса, пиломатериалы). Действуют также АО «Омутнинский строительный трест», МУП «Омутнинскмолоко». В О. имеются: филиалы Московского института стали и сплавов, Ижевского международного восточно-европейского университета, медицинское и педагогическое училища, ПТУ, 5 общеобразовательных школ, школа искусств, Дом детского творчества, музей истории металлургического з-да, выставочный зал, центр досуга, Дворец культуры, 5 библиотек. О. имеет город-побратим Делавер (штат Огайо, США). Издается газета «Наша жизнь».

ОНЕГА

Город, адм. центр Онежского р-на Архангельской обл., в 263 км к Ю.-З. от Архангельска.

Расположен в устье р.Онега, в 7км от Белого моря (морской порт). Конечная станция ж.-д. ветки от линии Обозерская - Беломорск. Численность населения - 25,6 тыс. чел. Орган законодательной власти - Собрание депутатов, избираемое сроком на 4 года. Орган исполнительной власти - Администрация муниципального образования, возглавляемая Главой администрации, избираемым сроком на 4 года. О. возник на месте древнего поморского поселения, основанного новгородцами в XIVв. и названного Усть-Онегой. В 1780г. селение Усть-Онежское указом Екатерины II было объявлено уездным городом О. Архангельской губернии, жители которого занимались в основном лесозаготовками и торговлей лесом. В 1781г. в О. был открыт морской порт. С 1784г. О. - центр Онежского уезда. Достопримечательности: Воздвиженский собор (1660г.), церковь Рождества Богоматери (1660г.), Кожский погост (1695г.), Владимирская церковь (1757г.). В О. преобладает лесная и деревообрабатывающая пром-ть. Наиболее крупные предприятия: АО

«Онежское лесосплавное предприятие», АО «Онежский ЛДК», АО «Онегалес», АО «Онежский гидролизный з-д», ГП «Онежский морской торговый порт». В О. имеются: школа искусств, историко-мемориальный музей, библиотека, спортивная школа. Издается газета «Онега».

ОПАРИНО

Поселок городского типа, адм. центр Опаринского р-на Кировской обл., в 185 км от Кирова по ж. д. и в 343 км по грунтовой дороге.

Численность населения - 5,6 тыс. чел. О. был основан в 1899г. как станция на ж. д. Пермь - Котлас. В О. в основном представлены лесопромышленные предприятия, наиболее крупные из которых: АО «Березовский леспромхоз», АО «Октябрьский леспромхоз», Опаринский государственный лесхоз (круглый лес, доска половая, обшивочная, паркет, щепка, опил и др.). В О. имеются: средняя школа, музыкальная школа, детско-юношеская спортивная школа, кинотеатр, Дом культуры. Издается газета «Опаринская искра».

ОПОЧКА

Город, адм. центр Опочецкого р-на Псковской обл., в 130 км к Ю. от Пскова.

Расположен на берегу р. Великая (басс. Псковского оз.). Численность населения - 26,6 тыс. чел. Орган законодательной власти - Собрание депутатов р-на, избираемое сроком на 4 года. Орган исполнительной власти - Администрация



Омутнинск. Православная церковь

р-на, возглавляемая Главой р-на, избираемым сроком на 4 года. О. был основан в 1414 г. псковичами. В 1426 г. О. выдержала осаду литовских и татарских войск, а в 1427 г. - немецких. В 1441 г. город сгорел. В годы Ливонской войны 1558-1583 гг. в О. размещался стрелецкий гарнизон. В нач. XVIII в. О. была приписана к Ингерманландской губернии, с 1772 г. О. - губернский город. В 1777 г. О. стала уездным городом Псковского наместничества. В XVIII-XIX вв. О. занимала одно из ведущих мест в Псковской губернии по развитию торговли и ремесел, была центром льноделия. В начале XX в. в О. появились кожевенный, кирпичный, пивоваренный, спиртовой з-ды. В годы Великой Отечественной войны город был оккупирован немецко-фашистскими войсками с 1941 по 1944 гг. и сильно разрушен. Достопримечательности: 8 старинных памятников садово-паркового искусства, церковь Св. Воскресения (д. Тербни, 1776 г.), захоронение родителей М.И. Кутузова, усадьба П.А. Львова (д. Крулихино, XIX в.); городской Вал-крепость (1414 г.). О. посещали А.С. Пушкин, Екатерина II. В О. в основном представлены предприятия пищевой промышленности: АО «Сти-мул» (алкогольная продукция), з-д пищевых продуктов (майонез, сгущенное молоко), маслосырзавод, а также АО «Велкор» (стекловолоконный телефонный кабель) и льнозавод. Народные промыслы: плетение из ивового прута, бересты, вышивка, керамика. В О. имеются: художественная школа и школа искусств, краеведческий музей, библиотека, Центр досуга и культуры, кинотеатр, парк культуры и отдыха.

ОРДЫНСКОЕ

Поселок городского типа, адм. центр Ордынского р-на Новосибирской обл.

Расположен на берегу Обского водохранилища. Численность населения - 11 тыс. чел. В 1598 г. на р. Ирмень близ села О. произошел окончательный разгром войск сибирского хана Кучума. В 1721 г. основана д. Ордынская. В 1772-1882 гг. происходило переселение из Тобольской, Воронежской и Оренбургской губерний в Ордынскую волость. В 1925 г. на месте бывшей волости возник Ордынский р-н с центром в О. С 1962 г. О. - поселок городского типа. В О. действуют предприятия пищевой, лесной и деревообрабатывающей промышленности, наиболее крупные из которых: пищекомбинат «Ордынский» (молочные продукты, кондитерские изделия, консервированные овощи и фрукты, макаронные и колбасные изделия), лесхоз «Ордынский», мебельная ф-ка. В О. имеются: ПТУ, 3 общеобразовательные школы, музыкальная школа, Дом культуры, краеведческий музей. Издаётся «Ордынская газета».

ОРЕНБУРГ

Город, адм. центр Оренбургской обл., в 1478 км к Ю.-В. от Москвы.

Расположен в юж. Предуралье, на р. Урал, близ впадения в нее р. Сакмара. Численность населения - 527 тыс. чел. Орган законодательной власти - городской Совет, избираемый сроком на 4 года. Орган исполнительной власти - Адми-



Герб Оренбурга

нистрация города, возглавляемая Главой администрации, избираемым сроком на 4 года. Первоначально был основан в 1735 г. как крепость у впадения р. Орь в р. Урал. В 1740 г. был заложен на новом месте - Красной горе (ниже по течению р. Яик). В 1743 г. был перенесен в третий раз - к З., на берег р. Яик, близ устья р. Сакмары. Место выбрал И.И. Неплюев. С 1744 г. - центр Оренбургской губернии. С 1782 г. -



Оренбург. Улица Советская

центр Уфимского наместничества. С 1748 г. - военный и адм. центр Оренбургского казачьего войска. В 1773-1775 гг. был осажден армией Е.И. Пугачева. В 1839-1840 гг. из О. отправилась военная экспедиция в Хивинское ханство. В 1853 г. - «второй хивинский поход», взятие Ак-Мечети. В 1862 г. крепость была ликвидирована. В 1876 г. - открыта ж.д. Самара - Оренбург. В 1897 г. в О. действовали 109 ф-к и з-дов, мужская и женская гимназии, 2 кадетских корпуса, Николаевский женский и учительский институты. В 1920-1925 гг. - столица Киргизской (Казахской) АССР. С 1934 г. - центр Оренбургской обл. В 1938-1957 гг. назывался Чкаловск. В 1966 г. было открыто газовое месторождение. Достопримечательности: Гостинный Двор (1749-1754 гг.), Караван Сарай (1836-1842 гг.). О. был местом политической ссылки: здесь отбывали часть ссылки поэты Т.Г. Шевченко, А.Н. Плещеев. В 1833 г. О. посетил А.С. Пушкин для сбора материалов о восстании Е.И. Пугачева. В 1833-1841 гг. здесь служил чиновником по особым поручениям у губернатора И.И. Неплюева В.И. Даль. В 1957-1960 гг. в О. в летном училище учился Ю. А. Гагарин. Основные отрасли: нефтегазодобывающая промышленность, машиностроение. Наиболее крупные предприятия: ТЭК - ДП «Оренбурггазпром», нефтяная компания «ОНАКО», «Гидропресс», станкозавод. Также действуют предприятия легкой и пищевой промышленности, выпускающие обувь, меховые и кожаные изделия, шелковые и искусственные ткани, растительное масло, мясо, крупы, кондитерские изделия и молочные продукты. В О. имеются:

Государственный университет, высшее военное зенитное училище им. С. Орджоникидзе, институт искусств, кадетский корпус им. И.И. Неплюева, театр музыкальной комедии, Театр драмы им. Горького, татарский драматический театр им. Файзи, областная филармония, краеведческий музей, музей истории, госцирк. Издаются газеты: «Южный Урал», «Оренбуржье», «Вечерний Оренбург», «Оренбургская неделя». Народные промыслы: изготовление пуховых платков и паутинок.

ОРЕХОВО-ЗУЕВО

Город, адм. центр Орехово-Зуевского р-на Московской обл., в 89 км к В. от Москвы.

Расположен в пределах Мещерской низм., в среднем течении р. Клязьма (приток Оки), на пересечении ж.-д. магистралей Москва - Нижний Новгород и Москва - Казань. Численность населения - 125,2 тыс. чел. Орган законодательной власти - Собрание представителей, избираемое сроком на 4 года. Орган исполнительной власти - Администрация города, возглавляемая Главой города, избираемым сроком на 4 года. О.-З. был основан на месте деревень Орехово (известна с кон. XVII в.) и Зуево (известна с нач. XIII в. как Волочек на Клязьме, позднее - Волочек Зуев), где зувский крестьянин С.В. Морозов, родоначальник династии русских промышленников, основал в 1797 г. шелкоткацкое предприятие, а в 1847 г. - бумагопрядильную мануфактуру в



Оренбург. Пешеходный мост через р. Урал



Герб г.Орехово-Зуево

Никольском, близ Орехово. Р-н стал крупным промышленным центром Подмосковья. Интенсивному развитию морозовских предприятий способствовало открытие в 1863г. Московско-Нижегородской ж.д. В 1917г. Орехово, Зуево, Никольское, п. Дубровка были объединены в город О.-З. В 1990г. город был внесен в список исторических населенных мест России. Достопримечательности: здания конца XIXв. - Зимний театр (ныне Дворец культуры), городская больница, старообрядческий храм. О.-З. - родина музыкальной династии Корсаковых, пианиста Я.В.Флиера. Основные отрасли промышленности: химическая, текстильная, машиностроительная и пищевая. Наиболее крупные предприятия: АО «Карболит» (синтетические смолы, пластмассы, карбидные смолы, формалин), АО «Ореховский текстиль» (пряжа, суровые ткани, искусственный мех, трикотажные изделия), АО «Ореховский трикотаж», АО «Респиратор»,



Орехово-Зуево. Храм Рождества Пресвятой Богородицы

АО «СМАиК», АО «Прибордеталь» (приборы, средства автоматизации и запасные части). В О.-З. имеются: педагогический институт, филиалы Московских институтов, 6 средних специальных учебных заведений, 4 дворца культуры, выставочный зал, городской музей, Народный драматический театр, хоровая академическая капелла. Издается газета «Орехово-Зуевская правда».

ОРЕЛ

Город, адм. центр Орловской обл., в 382 км к Ю.-В. от Москвы.

Расположен на Среднерусской возв. на р.Ока, на пересечении ж.д. Тула - Курск, Брянск - Елец. Основан в 1566г. Численность населения - 346,8 тыс. чел. Орган законодательной власти - городской Совет народных депутатов, избираемый сроком на 4 года. Орган исполнительной власти - Администрация города, возглавляемая Мэром, избираемым сроком на 4 года. Основан Иваном Грозным как крепость на Юж. рубеже Московского гос-ва, которая в 1611г. была разрушена польско-литовскими отрядами, а в 1635-1636гг. - вновь восстановлена. В сер. XVIIв. О. был центром хлебного рынка, обеспечивающего Москву зерном и мукой. В 1697г. по Указу Петра I в О. была открыта парусиновая ф-ка. С 1708г. О. - в составе Киевской губернии, с 1719г. - центр Орловской провинции, с 1727г. - в составе Белгородской губернии, с 1778г. - центр Орловского наместничества (позднее - губернии). В годы Отечественной войны 1812г. О. - одна из тыловых баз русской армии. В сер. XVIII-XIXвв. О. представлял собой дворянско-купеческий город с небольшими кустарными предприятиями по обработке сельскохозяйственного сырья, крупный центр хлеботорговли. В 1834г. в О. начал действовать з-д по отливке колоколов, а в 1854г. - чугуноплавильный з-д. После строительства ж. д. (1868-1871гг.) в О. открылись з-ды: алебастровый, металлических изделий, мыловаренный, пенькотрепальный, а также красильные мастерские. К кон. XIXв. действовали 150 ф-к и з-дов, ведущими из которых были пенькотрепальный и пенькопрядильный, а также мыловаренные и свечно-восковой з-ды, кондитерские ф-ки, маслобойня. С 1928г. О. - в составе Центрально-черноземной обл., с 1934г. - Курской обл., с 1937г. - центр Орловской обл. К 1940г. в О. действовали 37 крупных промышленных предприятий, выпускающих текстильные и сельскохозяйственные машины (з-д им. Медведева, «Главпищемаш», мотороремонтный), одежду и обувь (ф-ки - швейная, трикотажная, обувная). Во время Великой Отечественной войны в 1941-1943гг. О. был оккупирован немецко-фашистскими войсками и освобожден после битвы на Курской дуге. В честь освобождения О. и Белгорода в Москве был дан первый в годы Великой Отечественной войны салют. В послевоенные годы в О. появились предприятия приборостроения и электроники, часовой з-д «Янтарь», сталепрокатный з-д. Достопримечательности: церкви Богоявленская, Иверская, Михаило-Архангельская, Троице-Васильевская, парк «Ботаника», «Дворянское гнездо», Государственный мемориальный и природный музей-заповедник И.С. Тургенева «Спасское-Лутовиново». В О. родились и



Герб г.Орел

жили герой Отечественной войны 1812г. генерал А.П.Ермолов, историк Т.Н. Грановский, полярный исследователь В.А. Русанов, писатели И.С.Тургенев, Н.С.Лесков, А.А.Фет, И.А.Бунин, Л.Н.Андреев, Д.И. Писарев, А.Н. Апухтин, П.И. Якушкин. В О. учился П.А.Столыпин. Совр. О. - крупный промышленный центр. Основные отрасли: машиностроение, в т.ч. приборостроение, черная металлургия, электронная промышленность. Наиболее крупные предприятия: АО «ОСПАЗ» (изделия из стали), АО «Орелтекмаш» (технологическое оборудование для легкой и текстильной пром-ти), АО «Погрузчик» (погрузчики), АО «З-д им. Медведева» (технологическое оборудование для легкой и перерабатывающей промти), АО «З-д «ДОРМАШ» (автогрейдеры). Также действуют предприятия легкой, пищевой промышленности и стройиндустрии, наиболее крупные из которых: АО «Радуга» (пошив одежды), АО «Ока» (пр-во обуви), АО «Ромашка» (трикотажные изделия), ГП «Орелпенькопром» (пеньковое волокно), АО «Кристалл» (ликероводочные изделия), АО «Молококомбинат «Орловский», АО «Мясоптицекомбинат «Орловский», АО «Сыркокомбинат «Орловский», АО «Орелмебель», АО «Орловский з-д силикатного кирпича» (стендовые материалы, кирпич), АО «Орелпромбетон» (железобетонные конструкции). Учебные заведения: филиал Московского института приборостроения, ф-т Всероссийского заочного финансово-экономического института. Учреждения культуры: Государственный литературный музей И.С.Тургенева, музей писателей-орловцев, музей Н.С.Лескова, музей И.А.Булгина, Дом Т.Н.Грановского, Дом-музей В.А.Русанова, Дом Леонида Андреева, музей изобразительных искусств, музей-диорама «Орловская наступательная операция 1943 года». Театры: государственный академический имени И.С. Тургенева, для детей и молодежи, кукол. О. сотрудничает с городами: Нюкна (с 1968г., Финляндия), Оффенбах на Майне (с 1998г., Германия), Леуварден (с 1998г., Нидерланды). Издаются газеты: «Орловская правда», «Орловские вести», «Просторы России», «Поколение».

ОРИЧЬ

Поселок городского типа, адм. центр Оричевского р-на Кировской обл., в 40 км от Кирова.

Основан в 1678г. Численность населения - 10 тыс. чел. В О. представлены предприятия лесозаготовительной, деревообрабатывающей и пищевой промышленности: лесозаготовительный комбинат Кировского филиала МК «Ариэль», АО «Ф-ка мебели «Оричанка», АО «Оричевский маслозавод». В О. имеются: филиал Халтуринского СПТУ, средняя школа, детская музыкальная школа, детско-юношеская спортивная школа, краеведческий музей, Дом детского творчества, Дом культуры, библиотека. Издаётся газета «Искра». Народные промыслы: изготовление изделий из соломы, ивового прута, бересты, кружевоплетение.

ОРЛОВ

Город, адм. центр Орловского р-на Кировской обл., в 77 км к З. от Кирова, на правом берегу р. Вятка.

Ближайшая ж.-д. станция (Котельнич на линии Киров-Буй) - в 44 км к Ю.-З. от города. Численность населения - 10,4 тыс. чел. Известен с 1459г. С 1780г. входил в состав Вятского наместничества как уездный город О., через который шла торговля зерном и кожами с Архангельском. В городе проводились 3 ежегодные ярмарки. В XIX в. развитие получило кустарное пр-во гармоний, самопрялок, каповых изделий, спичек. В кон. XIXв. в городе работали 4 булочно-кондитерских заведений, з-д минеральных вод. В 1923г. был переименован в Халтурин (в честь революционера-народовольца С. Н. Халтурина). С 1992г. - город. Памятники архитектуры: Троицкая церковь (1783г.), колокольня Казанского собора (1805г.). Промышленность О. представлена: маслосырзаводом, ф-кой культтоваров (шахматы, счеты, детские игрушки), мебельной ф-кой. Недалеко от О. располагается крупная птицефабрика. В городе действуют: Народный театр, краеведческий музей.


ОРЛОВСКИЙ

Поселок городского типа, адм. центр Орловского р-на Ростовской обл.

Численность населения - 22 тыс. чел. Основан в 1910г. при ж.-д. станции Двойная как станица Орловская, ставшая центром казачьих поселений, получившая в 1962г. статус поселка городского типа. Во время Великой Отечественной войны в 1943г. был освобожден от немецко-фашистских захватчиков. В О. представлены: сельскохозяйственное маши-



Орловский. Районный дворец культуры



Орловский. Степной заповедник «Ростовский». Озеро «Маныч-Гудило»

ностроение, пр-во строительных материалов, перерабатывающая промышленность. Действуют предприятия: АО «Кориммаш», АО «Сельхозтехника», АО «Стройматериалы», АО «Орловская мельница», молзавод «Орловский», АО «Мясокомбинат «Орловский». Выпускаемая продукция: косилки, дробилки, запасные части к сельскохозяйственным машинам и автомобилям, железобетонные изделия, кирпич, стеновые блоки, мясокостная мука, мясо, масло, колбасные изделия. В О. и р-не имеются: филиал Ростовского кооперативного техникума, 4 школы, ПТУ, Дом культуры, детская школа искусств, исторический музей, музей художественной культуры и краеведения. Издается газета «Степные зори».

ОРСК

Город в Оренбургской обл., в 327 км к Ю.-В. от Оренбурга. Расположен на Юж. Урале у впадения р.Орь в р.Урал. Узел ж.-д. линий (на Оренбург, Кандагач, Карталы и Светлый). Основан в 1735 г. Численность населения - 279 тыс. чел. Орган законодательной власти - городской Совет депутатов, избираемый сроком на 4 года. Орган исполнительной власти - Администрация города, возглавляемая Мэром города, избираемым сроком на 4 года. В месте впадения

Ори в Урал была основана крепость Оренбург, которая была перенесена на новое место ниже по течению р. Урал, а старому поселению дали название Орская крепость. С 1865г. О. - уездный город. Промышленность была представлена небольшими полукустарными предприятиями: салотопенными, скотобойными и мельницами. С кон. XIXв. ускоряется экономическое развитие О. Появляются новые предприятия, акционерные общества по добыче золота, банки, учебные заведения. В 1914г. к станции Сара (в 50км от О.) была проведена ж.д. от Оренбурга; в 1930г. О. соединен ж.д. с районами Урала; тогда же в р-не О. были открыты месторождения никеля, железной руды, цветных металлов. В центре старой части города находится Преображенская (Яшмовая) гора, откуда в 1769г. К.Л. Эйлер наблюдал прохождение Венеры перед диском солнца; в 1837г. О. посетил поэт В.А. Жуковский; О. был местом ссылки Т.Г.Шевченко. В черте города находится памятник природы - гора «Полковник» с залежами уникальной пестроцветной пейзажной яшмы. Совр. О. - крупный промышленный центр. Основные отрасли: машиностроение и металлообработка, цветная металлургия. Наиболее крупные предприятия: АО «Южно-Уральский машиностроительный з-д» (сталеплавленное и доменное оборудование), АО «Машзавод» (гидроцилиндры, буровые замки для нефтедобычи), завод «Строймаш» (конвейеры строительные, биотуалеты, лебедки), АО «ОрМеЗ» (холодильники, морозильники), АО «Комбинат «Южуралникель» (никель металлический и в солях, кобальт механический), з-д по обработке цветных металлов АО «ОЗОЦМ» (прокат медный, латунный, никелевый). Также действуют предприятия нефтепереработки и пр-во стройматериалов: ПО «Нефтеоргсинтез» (бензин, керосин, дизельное топливо), АО «Железобетон». В городе имеются: Орский индустриальный институт, Орский педагогический институт, Орский У КП международной академии предпринимательства, машиностроительный, индустриальный, педагогический и химико-механический колледжи, медицинское и музыкальное училища, драматический театр им. А.С. Пушкина, 4 дома культуры, 17 библиотек, 4 детские школы искусств, художественная школа, краеведческий музей. Издается газета «Орская хроника».



Герб Орска



Орск. Железнодорожный вокзал

ОСА

Город, адм. центр Осинского р-на Пермской обл., в 146 км к Ю.-З. от Перми.

Расположен в Среднем Предуралье, на левом берегу Камы (пристань на Воткинском водохранилище), близ впадения в нее р.Тулва, в 110 км к Ю. от ж.-д. станции Куеда на линии Агрыз - Дружинино. Численность населения - 26,5 тыс.чел. Орган законодательной власти - Земское Собрание р-на, избираемое сроком на 4 года. Орган исполнительной власти - Администрация р-на, возглавляемая Главой администрации, избираемым сроком на 4 года. Основан в 1591г. как Новоникольская слобода, позже ставшая укрепленным пунктом на В. Российского гос-ва. В 1708-1719гг. и с 1737г. - город О. В XVIIIв. через О. проходил Сибирский тракт. В 1733-1734гг. в О. останавливалась 2-ая Камчатская экспедиция во главе с В. Берингом. В 1774г. город был осажден и взят войском Емельяна Пугачева. В нач. XIXв. О. - центр торговли сельскохозяйственной продукцией, жители занимались пр-вом кулей, веревок, рогож, работали на пристани, через которую шла торговля сплавлявшимся по Каме лесом и льном. В 1874г. в О. действовали 3 кожевенных, мыловаренный, 3 свечно-салных, кирпичный, мукомольный з-ды, крупное кулевое заведение купца Бутакова. В 1963г. на Осинском месторождении была получена первая нефть. Достопримечательность - Успенский собор (1790-1800гг.).



Герб г.Оса

В О. выступал Л.В.Собинов. Во время Великой Отечественной войны в О. и Осинском р-не жили и работали: писатели В.В.Бианки, И.С.Соколов-Микитов, В.А.Каверин, шахматист М.М.Ботвинник. Основные отрасли: нефтегазодобывающая, лесная и деревообрабатывающая, пищевая промышленность. Крупные предприятия: НГДУ «Осинскнефть» (филиал АО «Лукойл-Пермнефть», добыча нефти и газа), АО «Осинский машзавод» (насосы, вентили), 2 лесхоза (заготовка, переработка древесины), АО «Комплекс» (мясные изделия), АО «Осинский молочный з-д», АО «Осинский пивзавод». В О. и р-не имеются: зооветеринарный техникум, педагогическое училище, профессиональное училище, 26 общеобразовательных школ, школа искусств и спорта, подростковые клубы «Радуга» и «Росток», станции юных техников и натуралистов, музей-диорама «Крестьянская война 1773-1775гг. под предводительством Е.И. Пугачева», краеведческий музей, диорама «Природа Осинского Прикамья», центр народной культуры, Дворец культуры. Народные промыслы: ткачество, плетение из ивы, бондарное дело, резьба по дереву, флористика.

ОСИННИКИ

Город в Кемеровской обл., в 350 км к Ю. от Кемерово.

Расположен в Кузбассе, у впадения р. Кандалеп в Кондому (басс.Оби). Ж.-д. станция на линии Таштагол - Новокузнецк. Численность населения - 78,2 тыс. чел. Орган законодательной власти - городской Совет народных депутатов, состоящий из 20 чел., избираемых сроком на 4 года. Орган исполнительной власти - Администрация города, возглавляемая Главой администрации, избираемым сроком на 4 года. Основан в 1931г. на территории бывшего улуса Осиновки как поселок в связи со строительством Осинниковского рудника (1926г.). В 1938г. О. был преобразован в город районного подчинения, а в 1940 г. - город областного подчинения. Основная отрасль промышленности - угольная. Наиболее крупные предприятия: шахты - АО «Капитальная», АО «Аларда», АО «Тайжина», АО «Разрез «Осинниковский». Также действуют: молзавод, колбасная ф-ка, пивоваренный з-д, кирпичный з-д, швейная ф-ка «Кузбасс». В О. имеются: горнотехнический колледж, 2 ПТУ, 20 общеобразовательных школ, 7 домов культуры, 2 школы искусств, краеведческий музей. Издается газета «Время и жизнь».

ОСТАШКОВ

Город, адм. центр Осташковского р-на Тверской обл., в 190 км к З. от Твери.

Расположен на Валдайской возвышенности, на полуострове в южной части оз.Селигер, вытянут вдоль береговой линии. Пристань. Ж.-д. станция на линии Великие Луки - Бологое. Численность населения - 23,1 тыс.чел. Орган законодательной власти - городская Дума, избираемая сроком на 5 лет. Орган исполнительной власти - городская Администрация муниципального образования «Осташков», возглавляемая Главой муниципального образования, избираемым сроком на 5 лет. О. известен с 1371г. как город Кличен, находившийся на острове одноименного названия и при-



Герб Осташкова

надлежавший Залесским (Суздальским) князьям. В кон. XIV в., после разорения Кличена новгородцами, оставшиеся в живых его жители, рыбаки Евстафий (Евсташка, отсюда - Осташко) и Тимофей, переселились на материк и основали два поселения: Осташковскую и Тимофеевскую слободы. Осташковская слобода принадлежала главе Русской православной церкви и называлась сначала Митрополичьей, потом Патриаршей, а впоследствии - Синодальной. В 1770г. по Указу Екатерины II О. получил статус города. В 1772-1775гг. О. - центр Осташковского уезда Новгородской губернии. В 1775г. О. был передан в состав Тверского наместничества. В 1895г. в О. работали 30 з-дов и ф-к (в т.ч. 20 кожевенных з-дов). В 1925г. была пущена электростанция, открылись литейно-механический и сланцеперогонный з-ды. В 1929-1935гг. О. входил в состав Западной обл., с 1935г. - Калининской обл. Природно-ландшафтная достопримечательность О. - живописное оз. Селигер, на котором расположено около 160 островов, самый большой из которых - Хачин, с расположенными на нем деревнями и 14 внутренними озерами. Площадь озера - 200 кв. км, из них 38 приходится на острова. Архитектурные достопримечательности: мужской монастырь Нило-Столбенская пустынь (был открыт в 1594г. и перестраивался в XVII-XIX вв.), Троицкий собор, Воскресенская церковь, Вознесенская церковь, Знаменская церковь. О. - родина знаменитого математика и педагога Л.Ф.Магницкого (1669-1739гг.). Здесь родились и работали династии художников Верзиных, Глазухиных, Колокольниковых, Митиных-Потаповых. Крупные предприятия: АО «Торфопредприятие», АО «Селигерлес», АО «Кожевенный з-д», МП «Маслозавод». В О. имеются: ветеринарный и механический техникумы, ПТУ, финансовый колледж, 4 средние школы, детская школа искусств, детско-юношеская спортивная школа, Дворец культуры, Дом народного творчества, 3 библиотеки. Издается газета «Селигер».

ОСТРОВ

Город, адм. центр Островского р-на Псковской обл. в 55 км к Ю. от Пскова.

Расположен на р.Великая (басс. Псковского оз.). Ж.-д. станция на линии Псков - Пыталово. Численность населения - 30 тыс. чел. Орган законодательной власти - районное Собрание депутатов, избираемое сроком на 4 года. Орган исполнительной власти - Администрация города и р-на, возглавляемая Главой города и р-на, избираемым сроком на 4 года. Основан в конце XIII в. как крепость для защиты юж. границы Псковской змли. Первое летописное упоминание о каменной крепости на острове на р.Великая относится к 1342г. В 1501г. немецкие рыцари Ливонского ордена ненадолго овладели городом, разорив его. В период Ливонской войны город был опорной базой русских войск, в 1581г. после длительной обороны был взят войсками польского короля Стефана Батория; в 1582г. по Запольскому миру возвращен России. После Северной войны (1700-1721 гг.) границы России отодвинулись на запад и О. утратил свое военное значение. С 1777г. - уездный город Псковского наместничества (позднее - губернии), торговый центр, специализировавшийся на вывозе льна. В конце XIX в. О. становится одним из наиболее развитых в экономическом отношении городов Псковщины. В 1853г. был построен 2-пролетный висячий мост через р.Великая. В 1859г. через О. прошла ж.д. В годы Великой Отечественной войны город был оккупирован с 6 июля 1941г. по 21 июля 1944г., и сильно разрушен. Достопримечательности: остатки крепости XIII-XVI вв., Никольская церковь (1542г.), Троицкий собор (1790г.). О. - родина В.Н. Татищева - русского историка. Основные отрасли: пищевая, машиностроение, легкая, электротехническая промышленность. Крупнейшие предприятия: АО «Молочный з-д», АО «Островский мясокомбинат», АО «Островский з-д электрических машин», швейная ф-ка АО «Первомайская заря», АО «Вектор». Выпускаемая продукция: мясо и колбасные изделия, масло, цельномолочная продукция, радиаторы водные, двигатели универсальные, узлы тракторные, машины постоянного тока, кон-



Остров. Цепной мост

денсаторы, оборонная продукция, швейные и трикотажные изделия. В О. имеются: школа-гимназия, на базе которой работает Санкт - Петербургский государственный университет аэрокосмического приборостроения, Центр культуры, краеведческий музей им. К.И.Назаровой (филиал Псковского музея-заповедника), центр досуга. Издается газета «Островские вести».

ОСТРОВНОЙ

Город в Мурманской обл., Закрытое административно-территориальное образование.

Расположен на берегу Кольского полуострова, на водоразделе Белого и Баренцева морей. По территории О. протекает река федерального значения Йоканьга. Численность населения - 11 тыс.чел. Орган законодательной власти - Совет депутатов, состоящий из 10 чел., избираемых сроком на 4 года. Орган исполнительной власти - Администрация ЗАТО, возглавляемая Главой администрации, избираемым сроком на 4 года. О. был основан в 1981г. как стратегический форпост по защите морских рубежей страны. Достопримечательности: памятник жертвам интервенции 1918-1920 гг., памятник морякам-подводникам «Атомной подводной лодки К-8», памятный крест на мысе Св. Нос, посвященный памяти погибших моряков. Экономическую основу О. составляют организации Министерства обороны РФ. В О. имеются: 3 средние школы, детская музыкальная школа, дом детского творчества, Клуб юных моряков, Дом офицеров флота, Дом культуры.

ОСТРОВСКОЕ

Поселок городского типа в Костромской обл.

Численность населения - 5,2 тыс. чел. Основан в 1352г. как с.Семеновское. В кон. XVIIIв. называлось Семеновское-Лапотное. В 1848г. в усадьбу Щелыково, близ с.Семеновское-Лапотное, приехал драматург А.Н. Островский. В 1956г. Семеновское-Лапотное было переименовано в О. В поселке действуют предприятия: АО «Инициатива» (пиломатериалы, столярные изделия, мебель), АО «Маслозавод». В О. имеется: 2 школы, юношеская спортивная школа, музыкальная школа, Дом культуры, библиотека. Издается газета «Островские вести».

ОСТРОГОЖСК

Город, адм. центр Острогожского р-на Воронежской обл., в 142 км к Ю. от Воронежа.

Расположен на Среднерусской возв., на р. Тихая Сосна (приток Дона), в 3 км от одноименной ж.-д. станции на линии Лиски - Валуйки. Основан в 1652г. Численность населения - 40 тыс. чел. Орган законодательной власти - городской Совет народных депутатов, избираемый сроком на 4 года. Орган исполнительной власти - Администрация города, возглавляемая Главой местного самоуправления, избираемым сроком на 4 года. Возник как Острогожский острог, входивший в систему Белгородской Засечной черты - линии оборонительных сооружений на юж. границе Русского гос-



Панорама Острогожска

ва. В 1664г. из переселившихся черкасов (украинцев) здесь был образован особый острогожский полк. В 1696г. в О. состоялась встреча Петра I с гетманом Мазепой. С 1765г. О. - провинциальный город Слободско-Украинской губернии, с 1779г. - уездный город Воронежского наместничества, с 1797г. - Слободско-Украинской губернии, с 1802г. - в Воронежской губернии. В 1925г. О. стал центром Острогожского р-на, а в 1928-1930 гг. - центром одноименного округа. В О. родились историк и этнограф Н.И.Костомаров, художник И.Н.Крамской, литератор и просветитель Н.В.Станкевич, провел детство поэт С.Я. Маршак. Основная отрасль - переработка сельскохозяйственной продукции. Также действуют предприятия машиностроения, химической, легкой и пищевой промышленности, наиболее крупные из которых: АО «Острогожскконсерв», АО «Мясокомбинат «Острогожский», АО «Пищевик», АО «Острогожскмолоко», АО «Острогожский з-д «Агрегат», АО «Острогожсккожа», АО «Компанищенский комбинат строительных материалов». В О. имеются: 7 общеобразовательных школ, ПТУ, медицинское училище, кооперативный и аграрный техникумы, детская школа искусств, художественный музей им. Крамского, Дом художественных ремесел. Издается газета «Острогожская жизнь».

ОТРАДНОЕ

Город в Ленинградской обл., в 40 км к В. от Санкт-Петербурга.

Расположен на Приневской низине (пристань на левом берегу Невы). Ж.-д. станция Пелла на линии Санкт-Петербург - Волхов. Численность населения - 22,9 тыс. чел. Впервые упоминается в 1708г. как поселение, впоследствии ставшее одним из любимых мест отдыха Екатерины II (дворцовое имение Пелла). В 1941-1945гг. был оккупирован немецко-фашистскими войсками. Статус города О. получил в 1970г. Промышленность О. представлена: 3-дами - судостроительным «Пелла», мачтопропиточным, опытным электро-монтажных изделий; ПО «Блесна».

ОТРАДНЫЙ

Город в Самарской обл., в 91 км к В. от Самары.

Расположен на левом берегу р. Большой Кинель (правый приток р. Самара, басс. Волги). Ж.-д. станция Новоотрадная на линии Самара - Аксаково. Численность населения - 49,9 тыс. чел. Было основано в нач. 1920-х гг. как с. Отрадное, которое в 1947г. стало рабочим поселком в результате открытия Мухановского нефтяного месторождения. Статус города О. получил в 1956г. Промышленность О. представлена: предприятиями - нефтегазодобывающим, нефтеперерабатывающим; 3-дами - ремонтно-механическим, электромеханическим, крупнопанельного домостроения, кирпичным; комбинатом АО «Полимерстройматериалы»; швейной ф-кой; мяскокомбинатом, молокозаводом. В городе действует филиал Самарского политехнического института

ОХА

Город, адм. центр Охинского р-на Сахалинской обл., в 1062км к С. от Южно-Сахалинска.

Расположен в сев.-вост. части о. Сахалин, на побережье зал. Уркт. Ближайшая ж.-д. станция (Ноглики) - в 402км от города. Имеет ж.-д. сообщение с портом Москва. Численность населения - 37 тыс. чел. В 1880г. в р-не совр. О. было открыто нефтяное месторождение, в связи с чем возник палаточно-земляной лагерь, впоследствии преобразованный в п. Охэ, позже - О. В 1920-1925гг. О. пережила японскую оккупацию. Статус города имеет с 1938г. О. - крупный центр нефтяной и газовой промышленности Сахалина. Крупнейшее промышленное предприятие - ПО «Сахалинморнефтегаз». Также действуют: ТЭЦ; железобетонных изделий, стеновых материалов, механический, деревообрабатывающий з-ды; предприятия пищевой промышленности. В О. имеется Сахалинский НИИ и проектный институт «СахалинНИПИморнефть».

ОХАНСК

Город, адм. центр Оханского р-на Пермской обл., в 119 км к Ю.-З. от Перми.

Расположен в Среднем Предуралье, пристань на правом берегу р. Кама (Воткинское водохранилище), в 35км от ж.-д. станции Нытва на линии Вятка - Пермь. Численность населения - 19,2 тыс. чел. (включая р-н). Орган законодательной власти - Земское собрание, состоящее из 22 депутатов, избираемых сроком на 4 года. Орган исполнительной власти - Администрация р-на, возглавляемая Главой р-на, избираемым сроком на 4 года. Первое упоминание о поселении на месте совр. О. относится к 1547г. В 1781г. с.Оханское преобразовано в уездный город О. Пермского наместничества. Достопримечательность - Успенский собор. Оханск - центр сельскохозяйственного р-на. В О. представлены предприятия лесной, деревообрабатывающей и легкой промышленности: АО «Оханский леспромхоз», АО «Талан». В О. имеются: общеобразовательная школа, 2 музыкальные школы, 12 библиотек. Издается газета «Оханская сторона». Народные промыслы: лозоплетение, резьба по дереву.



Герб Оханска

ОХОТСК

Поселок городского типа, адм. центр Охотского р-на Хабаровского края.

Расположен на побережье Охотского моря. Основан в 1647г. Численность населения - 6,7 тыс. чел. В нач. 40-х годов XVIIв. на побережье Охотского моря появились первые русские землепроходцы. По указу Петра I в 1716г. на верфях О. началось строительство морских судов. В 1731-1849гг. О. - главный порт России на Тихом океане, из которого отправлялись исследовательские экспедиции. В 1926г. был образован Охотский р-н. В О. в основном представлены предприятия рыбной промышленности, наиболее крупные из которых: АО «Охотский рыбокомбинат», АО «КРОП», АО «Рассвет», Новоустьенский рыбозавод, Кухтуйское рыбообрабатывающее предприятие. В р-не имеются: 13 школ, дом творчества. Издается газета «Охотско-эвенская правда».

ОЧЁР

Город, адм. центр Очерского р-на Пермской обл., в 125 км к З. от Перми.

Расположен в Предуралье, на р. Очер (приток Камы), в 23 км от ж.-д. станции Верещагино на линии Вятка - Пермь. Численность населения - 15,5 тыс. чел. Орган законодательной власти - Земское собрание, состоящее из 13 чел., избираемых сроком на 4 года. Орган исполнительной власти - Администрация р-на, возглавляемая Главой местного самоуправления р-на, избираемым сроком на 4 года. О. был основан в 1759г. как поселок при железоделательном з-де Строгановых. В 1924г. был образован Очерский р-н, а в 1950г. О. преобразован в город. Наиболее крупные предприятия: АО «Очерский машиностроительный з-д», АО «Павловский машзавод» (нефтяное оборудование). Также действуют: АО «Очерский хлебокомбинат», АО «Молпродукт», пищевой комбинат «Очерский». В О. имеются: индустриально-педагогический техникум, ПТУ, детская школа искусств, Дом культуры, краеведческий музей. Издается газета «Очерский край».

П

ПАВЛОВО

Город, адм. центр Павловского р-на Нижегородской обл., в 78 км к Ю.-З. от Нижнего Новгорода.

Расположен на склонах Перемиловских гор, на правом берегу Оки. Конечный пункт ж.-д. ветки от станции Окская на линии Нижний Новгород - Арзамас. Численность населения - 72,2 тыс. чел. Впервые упоминается в сер. XVIIв. как дворцовое с. Павлово (Павлов Острог), с 1621г. принадлежавшее князю Черкасскому, с 1742 г. - графам Шереметьевым. В XVIIIв. П. являлось богатым торгово-промышленным селом, основными занятиями населения которого являлись замочно-ножевой промысел, кожевенное пр-во, плетение веревок и кружев. К кон. XVIIIв. в селе работали 4 стальных з-да, более 300 ремесленных мастерских. В 1919г. Павлово вошел в состав Нижегородской губернии как уездный город, с 1929г. являлся районным центром Нижегородского края и Горьковской обл. Памятники архитектуры: церкви Воскресения (1778г.), Вознесения (1795г.). В П. родились химик-органик А.Е.Фаворский, ботаник-путешественник Н.М.Альбов. Основные отрасли промышленности города: металлообработка, машиностроение. В П. действуют: з-ды - автобусный, слесарно-монтажного инструмента, металлоизделий, художественных металлоизделий; НПО «Мехинструмент», ПО «Росинструмент» (металлохозяйственные изделия). В П. имеются: вечернее отделение Нижегородского политехнического института; краеведческий музей; турбаза «Кусторка».

ПАВЛОВСК

Город, адм. центр Павловского р-на Воронежской обл., в 234 км к Ю.-В. от Воронежа.

Расположен на левом берегу р.Дон, при впадении в нее р.Осердь, между Калачской возв. и Донским Белогорьем.

Ближайшая ж.-д станция (Подгорное на линии Лиски - Миллерово) - в 45 км от г.Пристань. Численность населения - 26,1 тыс.чел. Датой основания города считается 1709г., когда по указу Петра I в поселение Острогожского черкасского полка была перенесена корабельная верфь из Воронежа, затем началось строительство крепости. В 1-ой половине XVIIIв. П. имел важное стратегическое значение, являясь сильной крепостью, на территории которой действовали инженерный двор, пушечный и пороховой з-ды. Со временем П. утратил свое военно-экономическое значение и в 1779г. стал уездным городом Воронежского наместничества. В кон. XIXв. действовали небольшие з-ды (салотопенные, мыловаренные, маслобойные). Население в основном занималось земледелием и торговлей. П. - центр сельскохозяйственного р-на. Промышленность П. представлена предприятиями пищевой промышленности (консервный, маслосырородельный з-ды, пищекомбинат); судостроительно-судоремонтным з-дом; филиалом швейного объединения «Дон»; горнообогатительным комбинатом. В городе действует Народный театр.

ПАВЛОВСК

Город, адм. р-н Санкт-Петербурга, в 30 км к Ю. от Санкт-Петербурга.

Расположен на склоне Балтийско-Ладожского уступа, в холмистой местности, на берегу р.Славянки. Ж.-д. станция на линии Санкт-Петербург - Дно. Численность населения - 25,5 тыс.чел. На месте П. с нач. XVIII в. существовали шведские укрепления, занятые русскими войсками в 1702г. В сер. XVIIIв. долина р.Славянка была местом придворной охоты. В 1777 г. вновь основанное с.Павловское было подарено Екатериной II цесаревичу Павлу по случаю рождения его первенца Александра I. В 1796г. село преоб-

разовано в город. С кон. 1780г. принадлежал супруге Павла I императрице Марии Федоровне, с 1828г. - великим князьям, членам императорской фамилии. В нач. XIX в. в П. собирався музыкально-литературный салон Марии Федоровны. Здесь бывали писатели и поэты Н.М.Карамзин, В.А. Жуковский, И.А.Крылов. С пуском в 1837г. первой в России ж.д. Петербург - Царское Село - П. окрестности города превратились в популярное дачное место. В 1838г. открылось здание Павловского вокзала с большим залом, в котором до 1917г. регулярно проводились симфонические концерты с участием русских и зарубежных дирижеров (И. Штрауса, А.К. Глазунова, В.И. Главача) и исполнителей (Ф.И.Шаляпина, А.В.Вержбиловича, Л.С.Ауэра и др.). На территории П. находится Государственный Музей-заповедник - дворцово-парковый ансамбль (в стиле зрелого русского классицизма), памятник русской художественной архитектуры кон. XVIII и нач. XIX вв., включенный в перечень охраняемых государством исторических памятников России. П. занесен в список городов, охраняемых ЮНЕСКО. Его создали архитекторы Ч. Камерон, В.Ф.Бренна, А.Н.Воронихин, Дж. Кваренги, К.И.Росси, скульпторы И.П.Мартос, И.П.Прокофьев, живописцы П.Г.Гонзаго, Дж. Б.Скотти. В 1918 - 1944гг. город назывался Слуцк в честь революционерки В. Слуцкой. С 1918г. дворец и парк объявлены Музеем. В 1930г. Слуцк - в составе ленинградского Пригородного р-на, с 1936г. - центр Слуцкого р-на Ленинградской обл. В 1944г. переименован в П., а р-н - в Павловский. В П. действуют предприятия: АО «Мариенталь» (хлебобулочные изделия), АО «Питербэк» (спортивные товары), АО «Кожгалантерейная ф-ка», филиал АО «ПТГО - Север» (лента и тесьма), АО «Павловская типография». Научные учреждения: Всероссийский НИИ генетики и разведения сельскохозяйственных животных (ВНИИ-ГРЖ), научно-исследовательский и проектно-технологический институт механизации и электрификации сельского хозяйства Нечерноземной зоны РФ, ленинградская плодовоовощная опытная станция (ЛПООС), Павловская опытная станция института растениеводства им. Н.И.Вавилова (ВИР). В П. имеются: дорожно-учебный инженерный центр (ДУИЦ), техникум по обучению глухонемых, ПТУ, 3 средние школы, детская музыкальная школа, театр, Дом культуры.

ПАВЛОВСКИЙ ПОСАД

Город, адм. центр Павлово-Посадского р-на Московской обл., в 65 км. к В. от Москвы.

Расположен в Мещерской низм., на р. Клязма. Ж.-д. станция на линии Москва - Владимир. Численность населения - 67 тыс. чел. Орган законодательной власти - Совет депутатов, состоящий из 16 чел., избираемых сроком на 4 года. Орган исполнительной власти - Администрация р-на, возглавляемая Главой р-на, избираемым сроком на 4 года. На месте совр. города было известное с 1328г. с. Павлово, или Вохна (по названию р. Вохна - притока р. Клязьма), к которому в кон. XVI - нач. XVII в. был присоединен Дмитровский погост. В сер. XVIII в. вокруг с. Павлово возник шелкоткацкий кустарный промысел, вблизи, в с. Казанском, развивалось кустарное парчовое пр-во. К сер. XIX в. с. Павлово преврати-



Герб г.Павловский Посад

лось в торговый центр и место сбора кустарной продукции, здесь проводились ежегодные ярмарки. С 1844 г. с. Павлово стало г. Павловский Посад в составе Московской губернии, а прилегающие деревни Захарово, Дуброво, Меленки и Усово были отнесены к посадским слободам. В 1855 г. в П.П. была основана крупная платочнонабивная ф-ка Лабзина. В 1862г. в городе действовали 6 ситцевых, 12 ткацких шелковых и 4 размотно-прядельные ф-ки, известково-выжигательный з-д, 17 красильных предприятий, паровая мельница. На рубеже XIX-XX вв. промышленность П.П. сильно выросла. С последней четверти XIX в. город был известен изготовлением на ткацкой и красильно-набивной платочной фабрике (с 1895г.) в д. Городок (ныне часть П.П.) и Павлово-Покровской прядельно-ткацкой хлопчатобумажной ф-ке (с 1900г.) шерстяных и полушерстяных набивных платков и шалей (так называемых Павловских) с ярким цветочным орнаментом на черном, вишневом, кремовом фонах. В 60-х гг. XX в. продукция П. П. экспортировалась во многие страны мира. Шелковиками П. П. ткались уникальные материи по старинным образцам для реставрации драпировок стен мемориального Дома-музея В.И.Ленина в Горках, соборов, залов Московского Кремля, также выполнялись заказы на декоративные ткани для Большого и Малого театров, Дворца съездов. Основная достопримечательность - Колокольня церкви Воскресения (1839г.), на которой в 1891г. были установлены башенные часы с боем. В П.П. жили летчик-космонавт В.Ф.Быковский, Народный артист СССР В.В.Тихонов, профессор, доктор технических наук В. Н. Рязанкин (один из создателей отечественных вычислительных машин), П.В.Власов - награжден дипломом ООН и ВДНХ СССР за разработку методики применения атомной энергии в мирных целях. Совр. П.П. - центр текстильной промышленности. Основная отрасль - шерстяная, развиты шелковая и хлопчатобумажная отрасли. Наиболее крупные предприятия: АО «Павловопосадская мануфактура» (чистшерстяные шали с ярким цветочным орнаментом), АО «Павлово-Посадский камвольщик» (с 1864г. производит полушерстяные ткани), АО «Силон» (с 1812г. производит шелковые платки и метровый шелк, жаккардовые декоративные и корсетные ткани), АО «Рахмановский шелковый комбинат» (пр-во фильтровальной

ткани из синтетических нитей), АО «Павлово-Посадский льнокомбинат» (единственное в России предприятие, производящее пожарные рукава). В П.П. имеются: детская музыкальная и художественная школы, выставочный зал, Дом культуры, краеведческий музей (коллекция платков).

ПАВЛОГРАДКА

Поселок городского типа, адм. центр Павлоградского р-на Омской обл.

Основан в 1899г. Численность населения - 6,8 тыс. чел. Действуют предприятия по переработке сельскохозяйственной продукции: маслозавод, хлебоприемное предприятие, комбинат кооперативной промышленности. В П. имеются: 2 школы, ПТУ, детская школа искусств, спортивная школа, библиотека, Дом культуры. Издается газета «Звезда».

ПАЛКИНО

Поселок городского типа, адм. центр Палкинского р-на Псковской обл., в 40 км от Пскова.

Численность населения - 3,6 тыс. чел. Основан в 1784г. С 1862г. - волостной центр, с 1927г. - адм. центр. С июля 1941г. по июль 1944г. П. был оккупирован немецко-фашистскими войсками. В 1961г. Палкинский р-н был упразднен, в 1966г. - восстановлен. Достопримечательность: Никольская церковь с колокольней (1784г.). В П. действуют: Палкиноагропромхимия (агрохимическое обслуживание полей), Палкиноагропромснаб (техническое обслуживание и ремонт сельскохозяйственной техники). Имеются: средняя и музыкальная школы, Дом культуры, Дом детского творчества. Издается газета «Льновод».

ПАЛЛАСОВКА

Город, адм. центр Палласовского р-на Волгоградской обл., в 301 км к С.-В. от Волгограда.

Расположен на р. Торгун (впадает в Волгоградское водохранилище). Ж.-д. станция на линии Саратов - Астрахань. Основан в 1922г. Численность населения - 50 тыс. чел. Орган законодательной власти - районная Дума, избираемая сроком на 4 года. Орган исполнительной власти - Администрация р-на, возглавляемая Главой администрации, избираемым сроком на 4 года. С 1967г. - город. В городе и р-не действуют предприятия: производственное потребительское общество (колбасные, хлебобулочные, кондитерские, макаронные изделия), АО «Палмо» (молочная продукция), ГУП «Палласовская типография», элеватор. Близ П. расположен бальнеогрязевой санаторий на оз. Эльтон. Эльтонские грязи применяются при лечении заболеваний мышц, суставов, периферической нервной системы и др. В П. и р-не имеются: ПТУ, 17 средних школ, детская школа искусств, музей изобразительных искусств, Дом культуры, 22 библиотеки. Издается газета «Рассвет».

ПАНИНО

Поселок городского типа, адм. центр Панинского р-на Воронежской обл.

Численность населения - 7,9 тыс. чел. Основан в 1897г. при слиянии небольшого п. Панин и пристанционного п. Тулиново. Предприятия: АО «Панинский механический з-д» (ремонт автотракторных двигателей и топливных насосов), АО «Тулиновский элеватор», АО «Панинская полиграфия», птицеводческое хоз-во «Тулиново». В П. имеются: 2 общеобразовательные школы, музыкальная школа, Дом культуры, музей боевой и трудовой славы. Издаются газеты «Наш край» и «Панинская правда».

ПАРАНЬГА

Поселок городского типа, адм. центр Параньгинского р-на Республики Марий Эл.

Численность населения - 7,9 тыс. чел. В П. представлены предприятия по переработке сельскохозяйственной продукции, заготовке и переработке древесины, сельскохозяйственного и топливного торфа, наиболее крупные из которых: АО «Параньгинский маслозавод» (молочные продукты), АО «Параньгинское торфопредприятие» (заготовка древесины, пиломатериалы, добыча торфа), Параньгинское объединение «Заготпром» (хлебобулочные изделия, макаронные, колбасные изделия, безалкогольные напитки). В П. имеются: средняя школа, профессиональное училище, музыкальная школа, Дом культуры, музей. Издается газета «Наша жизнь».

ПАРТИЗАНСК

Город в Приморском крае, в 155 км к В. от Владивостока.

Расположен на побережье залива Находка, в долине р. Партизанская. Имеет ж.-д. сообщение со станцией Угловая на линии Владивосток - Хабаровск. Численность населения - 49,9 тыс. чел. Датой основания считается 1896г. До 1932г. город носил название Сучанский родник, впоследствии - г. Сучан, а с 1972г. - г. Партизанск. Близ города были открыты крупные запасы каменного угля. Совр. П. - центр сельскохозяйственного р-на (2 плодопитомнических, молочно-овощной, тепличный совхозы, зверосовхоз). Основные отрасли хоз-ва: добыча каменного угля, легкая, пищевая промышленность. Наиболее крупные предприятия: ф-ки - швейные, кожгалантерейных товаров; пищекомбинат; пивоваренный з-д; мясокомбинат; вагонотепловозоремонтные предприятия. В П. действует филиал Приморского краевого музея им. К.К.Арсеньева.

ПАРФИНО

Поселок городского типа, адм. центр Парфинского р-на Новгородской обл.

Численность населения - 8 тыс. чел. В 1910г. русским купцом-промышленником Лебедевым Д.Н. основан фанерный комбинат. В 1938г. П. был присвоен статус поселка. В 1941-1942гг. П. был оккупирован немецко-фашистскими войсками. С 1968г. П. - центр Парфинского р-на. В 1974г. был построен мост через р. Ловать. В основном в П. представлена деревообрабатывающая промышленность. Наиболее

крупное предприятие - АО «Парфинский фанерный комбинат» (фанера, пиломатериалы, шпон лущеный, строганный погонаж, комплектующие изделия), на долю которого приходится 97% промышленной продукции. В П. действуют: 4 школы, профессиональное училище, 2 библиотеки, Дом культуры, школа искусств, музей. Издается газета «Приильменская правда».

ПАЧЕЛМА

Поселок городского типа в Пензенской обл.

Основан в 1874г. Численность населения - 9,5 тыс. чел. В П. действуют: 3-д железобетонных изделий, сельскохозяйственное предприятие ГП «Пачелма». В П. имеются: 2 средние школы, библиотека, музыкальная школа, 2 дома культуры, детский Дом творчества.

ПЕВЕК

Город, адм. центр Чаунского р-на Чукотского а.о.

Расположен на берегу Чаунской губы Вост.-Сибирского моря. Аэропорт. Численность населения - 11,9 тыс. чел. Статус города имеет с 1967г. Промышленность П. представлена горнообогатительным комбинатом, кислородным и ремонтномеханическим з-дами. Также развито пр-во стройматериалов. В окрестностях города ведется добыча олова.

ПЕНЗА

Город, адм. центр Пензенской обл., в 709 км к Ю.-В. от Москвы.

Расположен на приволжской возв., на р. Сура (приток Волги). Узел ж.-д. линий (на Самару, Казань, Рязань, Ртищево). Численность населения - 534 тыс. чел. Орган законодательной власти - городская Дума, состоящая из 21 депутата, избираемого сроком на 4 года. Орган исполнительной власти - Администрация города, возглавляемая Главой города, избираемым сроком на 4 года. Основан в 1663г. как сторожевой пункт на юго-вост. окраине Русского гос-ва. Неоднократно подвергался нападениям татар и ногайцев. В 1670г. был взят войсками С.Т.Разина. В 1680г. П. подверглась нападению крымских татар, была сожжена половина города. С 1701г. по указу Петра I П. с уездом подчинены в адм. отношении Азовскому адмиралтейскому ведомству. С 1719г. П. - центр Пензенской провинции в составе Казанской губернии, в 1723г. был учрежден городской магистрат (до 1866г.). В 1774г. через П. прошла армия Е.И. Пугачева. С 1780г. - центр наместничества, с 1796г. - губернии. В 1797 - 1801гг. П. - уездный город Саратовской губернии. С 1801г. - вновь город Пензенской губернии. В 1874г. через П. прошла Сызранско-Вяземская ж. д., в 1897г. построена ж.д. П. - Рузаевка. В кон. XIX в. в П. действовали 160 ф-к и з-дов, из них: 132 кирпичных, 2 чугуно-литейных, спичечный з-д, 3 предприятия по изготовлению сельскохозяйственных машин. Проводились ежегодные ярмарки. С 1928г. П. - центр Пензенского округа Средневожского края, с 1930г. - районный центр Средневожского, затем Куйбы-



Герб Пензы

шевского края, с 1937г. - Тамбовской обл., с 1939г. - областной центр. Основные архитектурные и природно-ландшафтные достопримечательности: здания постройки XIX-нач. XX вв. - Дворянское собрание, дом губернатора, уездное училище, природный лесопарк «Засека», городской парк (заложен в XIX в.). В П. жили: писатели В.Г.Белинский, Н.П.Огарев, И.И.Лажечников, М.Е.Салтыков-Щедрин, историк В.О.Ключевский, хирург Н.Н.Бурденко. Совр. П. располагает значительным производственным и технологическим потенциалом в машиностроении и приборостроении, пр-ве и разработке систем управления сложными техническими объектами, средств связи, вычислительной техники, измерительной и датчиковой аппаратуры, выпуске товаров народного потребления. Наиболее значимые отрасли промышленности: электроэнергетика, машиностроение и приборостроение. Крупные предприятия: АО «Пензаэнерго», АО «Пенздизельмаш», АО «Пензкомпрессормаш», АО «Пензхиммаш», АО «Связьинформ», АО «З-д имени Фрунзе», АО «Пензмаш», АО «Пензтяжпромарматура», АО «Пензенский часовой з-д», АО «Маяк». Выпускаемая продукция: дизели и дизельгенераторы, подшипники качения, вычислительная техника, химическое оборудование, ленточные машины для хлопка и шерсти, прядильные машины, промышленная арматура, бытовые часы, медицинская техника.



Пенза. Набережная р.Сура. Монумент «Росток»



Панорама Пензы

Также действуют предприятия, выпускающие кирпич, сборный железобетон, бумагу, телевизоры, магнитофоны, мебель, трикотажные изделия. Основные учреждения культуры: драматический театр им. А.В.Луначарского, филармония, театр юного зрителя, картинная галерея (открытая в 1895 г.), театр кукол, цирк. В П. действуют 10 музеев, среди них: музей сценического искусства им. В.Э. Мейерхольда, дом-музей историка В.О. Ключевского, дом-музей академика Н.Н. Бурденко, краеведческий музей, дворец и 13 домов культуры, 66 библиотек, Дворец водного спорта, 3 спорткомплекса, старейший в России ипподром (1848 г.). Наиболее значимые образовательные учреждения: Государственная архитектурно-строительная академия, Государственная сельскохозяйственная академия, Государственный университет, Государственный педагогический университет им. В.Г. Белинского, Высшее артиллерийское инженерное училище, 6 филиалов ВУЗов. В П. работают 14 средних специальных учебных заведений, 80 общеобра-

зовательных школ, 6 гимназий, 2 лицей. Выпускаются 18 городских и областных печатных изданий.

ПЕНО

Поселок городского типа, адм. центр Пеновского р-на Тверской обл.

Расположен на р.Волга. Численность населения - 6,1 тыс.чел. В 1906г. был образован п. Пено, ставший в 1924г. центром Пеновской волости, с 1926г. - поселок городского типа. В 1929г. был образован Пеновский р-н с центром в П. Достопримечательности: обелиск на месте расстрела Е.И.Чайкиной, мемориал Славы, памятник пеновцам, погибшим во время Великой Отечественной войны. В П. преобладает лесная и деревообрабатывающая промышленность. Наиболее крупные предприятия: АО «Пеновский ДОК», СПК «Пеновский межхозяйственный лесхоз», АО «Пеновский леспромхоз», а также хлебокомбинат, молочный з-д, рыбхоз. Производимая продукция: деловая древесина, пиломатериалы, оконные блоки, хлебобулочные изделия, цельномолочная продукция, рыба. П.- один из центров туризма и отдыха на Верхневолжских озерах. В 10 км от П. расположена турбаза «Орлинка». В П. имеются: 2 общеобразовательные и одна музыкальная школы, Дом культуры, библиотека, дом-музей Е.И. Чайкиной, краеведческий музей. Издается газета «Звезда».




Пенза. Памятник «Первопоселенцу»

ПЕРВОМАЙСК

Город, адм. центр Первомайского р-на Нижегородской обл., в 189 км к Ю. от Нижнего Новгорода.

Конечная ж.-д. станция ветки (55 км) от линии Нижний Новгород - Саранск. Численность населения - 16,9 тыс. чел. Орган законодательной власти - Земское собрание, из-



Пено. Автомобильный мост через Волгу

бираемое сроком на 4 года. Орган исполнительной власти - Администрация р-на, возглавляемая Главой администрации, избираемым сроком на 4 года. Образован в сер. XIX в. как п. Ташино. Первыми поселенцами были крепостные крестьяне. Большую часть р-на занимали лесные массивы, развивалось «корабельное дело». В связи с открытием месторождения железной руды в Ташино был построен железодобывательный з-д. В 1929 г. образован Первомайский р-н. В 1951 г. поселок преобразован в г. Первомайск. Основное предприятие - АО «Транспневматика» (компрессоры, тормозное оборудование для подвижного состава ж.-д. транспорта, запасные части к мотоциклам и снегоходам, чугунное и цветное литье, хозяйственный инструмент). В П. действуют предприятия, занимающиеся деревообработкой и пр-вом мебели: АО «Первомайские лесопромышленники», АО «Деревообрабатывающий з-д», АО «Лес». Также действуют: АО «Строчевышивальная ф-ка» (швейные изделия), АО «Молоко» (животное масло, сыры, цельномолочная продукция). В П. имеются: 6 общеобразовательных школ, ПТУ, художественная и музыкальная школы. Издается газета «Районный вестник».

ПЕРВОМАЙСКИЙ

Поселок городского типа, адм. центр Первомайского р-на Оренбургской обл.

Расположен на С.-З р-на. Ж.-д. станция Тюльпан на ветке Погромное - Пугачев. Основан в 1962 г. Численность населения - 28,7 тыс. чел. (включая р-н). С 1985 г. началась промышленная добыча нефти. П. - центр сельскохозяйственного р-на. Действуют предприятия: НГДУ «Южоренбург-нефть», молокозавод. В П. и р-не имеются: профессиональное училище, 57 общеобразовательных школ, музыкальная школа, Дом культуры. Издается газета «Причаганье».

ПЕРВОМАЙСКИЙ

Поселок городского типа, адм. центр Первомайского р-на Тамбовской обл.

Численность населения - 14,1 тыс. чел. Ж.-д. станция Боговленск Юго-Вост. ж.д. Возник при строительстве ж.д. Рязань - Козлов в 1866 г. под названием Новобоговленские выселки. В 1935 г. был образован Варейкисовский р-н с центром в с. Новобоговленские выселки. Активное развитие села началось в связи со строительством з-да «Хим-

маш» в 1947 г. С 1958 г. - п.г.т. Первомайский. В П. действуют предприятия: АО «Первомайскхиммаш» (нефтепромысловое и химическое оборудование), АО «Мясокомбинат «Первомайский» (колбасные изделия), пищекомбинат (хлебобулочные и кондитерские изделия, соленья, копчения, безалкогольные напитки). В П. имеются: промышленно-экономический техникум, профессиональное училище, 3 средние школы, музыкальная школа, Дом детского творчества, Дом культуры, краеведческий музей. Издается газета «Вестник».

ПЕРВОУРАЛЬСК

Город в Свердловской обл., в 45 км к З. от Екатеринбурга.

Расположен на Ю. Среднего Урала, у сев. подножия Коноваловского хребта, на р. Чусовая (приток Камы). Ж.-д. станция на линии Екатеринбург - Пермь. Численность населения - 164,5 тыс. чел. Орган законодательной власти - городской Совет депутатов, избираемый сроком на 4 года. Орган исполнительной власти - Администрация города, возглавляемая Главой администрации, избираемым сроком на 4 года. Основан в 1732 г. близ впадения р. Шайтанка в Чусовую как п. Васильево-Шайтанский при железодобывательном Васильево-Шайтанском з-де (основан Н.Н. Демидовым в 1727 г., строился его сыном Василием, отсюда название поселка). В 1760 г. в П. был построен второй з-д - Верхнешайтанский, производивший кровельное и сортовое железо, чугунное литье. Через П. проезжали в сибирскую ссылку А.Н. Радищев и Н.Г. Чернышевский; в 1824 г. проездом был государь-император Александр I, а в 1837 г. - наследник престола, будущий император Александр II. В 1837 г. на склоне горы Березовая был установлен обелиск - «Европа-Азия», разделяющий две части света. В нач. 1920-х гг. на основе Васильево-Шайтанского з-да было создано пр-во труб, предприятие стало называться Первый Уральский з-д цельнотянутых и катанных труб (ныне - филиал Новотрубного з-да) и дало новое название поселку - П. В 1933 г. получил статус города. Основные отрасли: черная металлургия, машиностроение и металлообработка. Наиболее крупные предприятия: АО «Новотрубный з-д (стальные трубы), АО «Динур» (динасовые изделия), АО «З-д комплектных металлоконструкций» (алюминиевые конструкции), АО «ЗТСК» (металлические конструкции), АО «Искра» (электросварочное оборудование), АО «ТИМ» (минераловатные изделия). В П. имеются: филиал ВУЗа УГТУ-УПИ, 4 профессиональных учебных заведения, 2 техникума, 31 общеобразовательная школа, 4 школы искусств, 3 дворца культуры, 6 домов культуры, 22 библиотеки. Издаются газеты: «Новая городская газета» и «Вечерний Первоуральск».

ПЕРЕВОЛОЦКИЙ

Поселок городского типа, адм. центр Переволоцкого р-на Оренбургской обл.

Расположен в центральной части Оренбургской обл., на левом берегу р. Самары, ж.-д. станция на линии Москва - Самара - Оренбург - Ташкент. Численность населения -



Герб Переславля-Залесского

10,5 тыс.чел. Основан в 1738г. как Переволоцкая казачья крепость для подавления башкирских восстаний. На Переволоцкой земле начал свой поход отряд Емельяна Пугачева. Здесь побывал великий русский писатель А.С.Пушкин. В 1935г. был образован Переволоцкий р-н с центром в П. С 1959 г. - поселок городского типа. Достопримечательности П.: ботанический памятник Урочище «Панкин Дол», ландшафтно-ботанический памятник Урочище «Коровья Ростость». П. - центр сельскохозяйственного р-на (выращивание зерновых культур - пшеницы, ячменя, ржи, проса, гречихи; животноводство). В П. представлены предприятия машиностроения и пищевой промышленности, наиболее крупные из которых: АО «Переволоцкий механический з-д» (оборудование для переработки сельскохозяйственной продукции), АО «Переволоцкий маслозавод». В П. имеется месторождение кирпичных глин. Действуют: ПТУ, 3 средние школы, музыкальная и художественная школы, центр работы с детьми, детско-юношеская спортивная школа, краеведческий музей, Дом культуры. Издается газета «Светлый путь».

ПЕРЕСЛАВЛЬ-ЗАЛЕССКИЙ

Город, адм. центр Переславского р-на Ярославской обл., в 124 км к Ю.-З. от Ярославля.

Расположен в сев.-вост. части Клинско-Дмитровской гряды, на юго-вост. берегу оз.Плещеево, при впадении в него р.Трубеж, в 21км от ж.-д. станции Берендеево на линии Москва - Ярославль. Численность населения - 45 тыс. чел. Орган законодательной власти - городская Дума, избираемая сроком на 4 года. Орган исполнительной власти - Администрация города, возглавляемая Главой городского самоуправления, избираемым сроком на 4 года. Основан в 1152г. князем Юрием Долгоруким под названием Переяславль. В 1175 г. Переяславль стал центром Переяславского (Залесского) кн-ва, которое в 1302 г. вошло в состав Московского кн-ва. С сер. XIII в. до нач. XV в. Переяславль неоднократно разрушался татаро-монголами. В XV в. Переяславль был переименован в П.-З. В XV-XVI вв. П.-З. был

вотчиной московских князей. В 1688-1693 гг. на Переславском оз. (оз.Плещеево) Петром I была построена учебная «потешная» флотилия, положившая начало военно-морскому флоту России. В 1708 г. П.-З. был приписан к Московской губернии, а с 1778 г. - стал уездным городом Владимирского наместничества (затем - губернии). В 1803 г. в П.-З. был открыт один из первых музеев России «Ботик Петра I». В сер. XVIII в. в П.-З. зародилось мануфактурное пр-во, была построена хлопчатобумажная ф-ка. В 1931 г. была создана первая в стране Переславская ф-ка киноплёнки (ныне АО «Компания «Славич»). Достопримечательности: Спасо-Преображенский каменный собор (1152-1157 гг.), шатровая церковь Петра Митрополита (XVI в.), музей-усадьба «Ботик Петра I». П.-З. - центр уникального Переславского природно-исторического национального парка. В Переяславле родился Великий князь Владимирский Александр Невский (1220-1263 гг.), в Переяславском уезде (с.Нагорье) жил и был похоронен Адмирал флота, герой Чесменского сражения (1770 г.) Г.А.Спиридов (1713-1790 гг.), родился главный конструктор танка Т-34 М.И.Кошкин (1898-1940 гг.). В П.-З. в разные годы жили писатель М.М.Пришвин (1873-1954 гг.), создатель первой советской ракеты с ЖРД М.К.Тихонравов (1900-1974 гг.). В П.-З. представлена химическая и легкая промышленность, стройиндустрия. Наиболее крупные предприятия: АО «Компания «Славич» (пр-во магнитной ленты, фотобумаги, растворов и химикатов), АО «Но-



Переславль-Залесский. Спасо-Преображенский собор



Переславль-Залесский. Горицкий монастырь

вый мир» (изделия из вышитой ткани и кружев), АО «З-д информационных технологий «ЛИТ» (дорожные знаки, оградительные ленты, термо- и пылеизоляция), Российско-американское СП «Радослав» (строительные материалы на основе новых технологий: стеновые термоструктурные панели, утеплитель плитный пенополистирольный). В П.-З. имеются: Институт программных систем РАН (ИПС РАН), городской университет, созданный на базе ИПС РАН; архитектурный историко-художественный музей-заповедник, созданный в 1919 г. на территории бывшего Горицкого монастыря, музыкальная и художественная школы, библиотека, молодежный центр, Дом творчества Российского союза художников. Издается газета «Коммунар».

ПЕРЕЯСЛАВКА

Поселок городского типа, адм. центр р-на им. Лазо Хабаровского края.

Численность населения - 60,3 тыс. чел. (включая р-н). Основные отрасли: лесная и деревообрабатывающая, химическая, пищевая промышленность. На территории р-на действуют 82 предприятия по заготовке леса, 2 деревообрабатывающих комплекса, ГП «Хорский гидролизный з-д», АО «Переяславский молочный з-д». Выпускаемая продукция: пиломатериалы, столярные изделия, паркет, спирт из древесного сырья, фурфурол, молоко, творог, кефир. В П. и р-не имеются: профессиональное училище, 38 общеобразовательных школ, 3 музыкальные школы, музей, 49 клубов, 41 библиотека. Издается газета «Наше время».

ПЕРМЬ

Город, адм. центр Пермской обл., в 1386 км к В. от Москвы.

Расположен в Среднем Предуралье, в центральной части области, на р. Кама, при впадении р. Чусовая (басс. Волги). Самый большой город Прикамья, вытянувшийся по берегам Камы более чем на 60 км. Основан в 1723 г. Численность населения - 1031,4 тыс. чел. Орган законодательной власти - городская Дума, избираемая сроком на 4 года. Орган исполнительной власти - Администрация города, возглавляемая Главой города, избираемым сроком на 4 года. П. была основана близ д. Егошиха, возникшей в нач. XVII в. Здесь,

при впадении р. Егошиха в Каму, при участии В.Н. Татищева, был построен казенный медеплавильный з-д, где использовались местные медистые песчаники (з-д был закрыт в 1788 г.). В 1781 г. по указу Екатерины II в Прикамье и на Среднем Урале было создано наместничество и на месте п. Егошихинского заложен новый город, центр наместничества, названный П. С 1796 г. П. - губернский город. В нач. XIX в. возросло торгово - транспортное значение города. П. была крупнейшим в Прикамье речным портом, куда ежегодно стекалось большое количество грузов по р. Кама (соляные караваны) и р. Чусовая (железо, медь, металлические изделия и др. продукция уральских з-дов), переплавлявшихся далее в города Европейской России, в т.ч. на Нижегородскую ярмарку. В 1781-1897 гг. и 1807-1831 гг. в П. находилось главное Горное управление Уральских з-дов. В XIX в. П. была местом политической ссылки (в 1812-1814 гг. сюда был сослан русский государственный деятель граф М.М. Сперанский, в 1835 г. - А.И. Герцен, в 1880-1881 гг. - В.Г. Короленко). В 1863 г. рядом с Мотовилихинским медеплавильным з-дом был основан Мотовилихинский пушечный з-д, ставший позднее одним из крупнейших металлообрабатывающих предприятий всего Урала. Позднее п. Мотовилиха слился с П. В 1863 г. через П. был проложен Сибирский тракт, в 1878 г. построена Уральская ж.д. В 1896 г. в П. действовало 139 ф-к и з-дов, среди которых наиболее выделялись 4 машиностроительных и механических з-да, 3 кожевенных, лесопильный, фосфорный (основан в 1871 г., первый в России), 2 канатных, гвоздевой; насчитывалось 102 торговые лавки. В городе были открыты гимназии, реальное и горнозаводское училища, духовная семинария (здесь в 1873-1877 гг. учился изобретатель радио А.С. Попов, в нач. 80-х гг. XIX в. - писатель Д.Н. Мамин-Сибиряк). В годы Великой Отечественной войны 1941-1945 гг. в П. были эвакуированы многие крупные промышленные предприятия из Европейской части СССР. В 1940-1957 гг. П. назывался Молотов. Достопримечательности: Казанская церковь, Кафедральный собор Спасо-Преображенского монастыря, Соборная мечеть, Казанская церковь, церковь Вознесения. Основные отрасли: энергетика, машиностроение и металлообработка, химическая и пищевая промышленность. Наиболее крупные предприятия: АО «Пермские моторы», АО «Велта», АО «НПО «Искра», АО «Камтекс», АО «Камкабель», АО «Телта», АО «Пермалко», АО «Пемос», АО «Сорбент», АО «Галоген», АО «Морион», АО «ЛУКОЙЛ - Пермнефтеоргсинтез», печатная ф-ка «Гознак», кондитерская ф-ка, маргариновый з-д. Виды выпускаемой продукции: авиадвигатели, полиуретановые изделия, акриловые продукты, вспененные отделочные материалы, порох, велосипеды, телефонные аппараты, нефтепродукты, удобрения, мотопилы, мотонасосы, электродвигатели, лесоматериалы, кабельная, бумажная, лакокрасочная продукция, товары бытовой химии, лекарственные препараты. В П. имеются: 167 общеобразовательных школ, 130 ПТУ, несколько подразделений Уральского научного центра Академии наук Российской Федерации, десятки научно-исследовательских и проектных институтов, 8 высших учебных заведений, хореографическое училище, 51 библиотека, 39 дворцов и домов культуры, 3



Герб Перми

парка культуры и отдыха, планетарий. П. имеет город-побратим Лунсвилль (штат Кентукки, США).

ПЕСТОВО

Город, адм. центр Пестовского р-на Новгородской обл., в 314 км к В. от Новгорода.

Расположен на Молого-Шекснинской низм., на берегу р. Молога (басс. Волги). Ж.-д. станция на линии Санкт-Петербург - Овнинище II. Аэропорт. Численность населения - 16,1 тыс. чел. Статус города П. получил в 1965 г. Промышленность города представлена: лесокombинатом; мебельной и швейной ф-ками; з-дами - льно-обрабатывающим, маслосыродельным.

ПЕСТЯКИ

Поселок городского типа, адм. центр Пестяковского р-на Ивановской обл.

Основан в 1628 г. Численность населения - 5 тыс. чел. В XIV-XVI вв. с. Пестяки принадлежало роду Пожарских-Стародубских. Затем перешло князьям Хованским, которые в нач. XVIII в. открыли здесь суконную ф-ку. Население занималось скотоводством, заготовкой козьей и овечьей шерсти. В 1930 г. в П. был пущен льнозавод. В 1954 г. построена электростанция. П. - родина основоположника советской нейрохирургии Д.А. Бурмина. Наиболее крупные предприятия: АО «Русский лен», строчевышивальная ф-ка, АО «Промкомбинат», АО «Молоко», АО «Демидовское». Выпускаемая продукция: льноволокно, строчевышитые изделия, валяная обувь, цельномолочная продукция, сыр, масло, торфобрикеты, минипарники. В П. имеются: Дом культуры, народный театр, историко - краеведческий музей. Издается газета «Новый путь».

ПЕТРОВ ВАЛ

Город Камышинского р-на Волгоградской обл., в 185 км к С. от Волгограда.

Расположен на левом берегу р. Иловля (приток Дона). Узел ж.-д. линий (на Саратов, Балашов, Волгоград, Камышин). Основан в 1942 г. Численность населения - 14,2 тыс. чел.

Орган законодательной власти - районная Дума, избираемая сроком на 4 года. Орган исполнительной власти - Администрация города, возглавляемая Главой администрации, назначаемым Главой администрации р-на. Образовался как пристанционный поселок после окончания строительства ж.-д. Саратов - Сталинград. Город - с 1988 г. Достопримечательности: уникальный памятник Нижнего Поволжья - канал Камышинка - Иловля, построенный в кон. VII - нач. VIII вв., сохранился глубокий, широкий ров, названный Петровым Валом, вырытый при Петре I с целью соединить реки Волгу и Дон. В городе действуют предприятия: локомотивное депо (обслуживание железнодорожных перевозок), птицефабрика, овощной совхоз «Камышинский», строительномонтажная организация (промышленное и гражданское строительство). В П.В. имеются: 3 средние школы, клуб железнодорожников, библиотека.

ПЕТРОВСК

Город, адм. центр Петровского р-на Саратовской обл., в 104 км к С.-З. от Саратова.

Расположен на Приволжской возм., на берегах р. Медведица (приток Дона). Ж.-д. станция Петровск-Саратовский на линии Аткарск - Сенная. Численность населения - 34,9 тыс. чел. Орган законодательной власти - районное Собрание, избираемое сроком на 4 года. Орган исполнительной власти - Администрация объединенного муниципального образования Петровского р-на, возглавляемая Главой администрации, избираемым сроком на 4 года. Основан в кон. XVII в. как село, преобразованное в 1698 г. Петром I в город-крепость для защиты края от набегов крымских и кубанских татар (упразднена в 1784 г.). В 1774 г. был занят войсками Е.И. Пугачева. С 1780 г. - уездный город. В кон. XIX в. в П. действовали 23 небольших фабрично-заводских предприятия. Достопримечательности: Казанская (1871 г.) и Покровская (1880 г.) церкви. Основные отрасли: машиностроение, приборостроение. Наиболее крупные предприятия: АО «Петровский з-д автозапчастей АМО «ЗИЛ» (задний мост к малотоннажным автомобилям, запасные части), электромеханический з-д «Молот» (телевизоры, стиральные машины, вибронасосы). Также действуют: АО «Петровский элеватор», АО «Петровский мясокомбинат», АО «Молочный з-д «Петровский». В П. имеются: 2 ПТУ, школа искусств, картинная галерея, краеведческий музей, 2 дома культуры, центр досуга, 2 библиотеки. Издается газета «Петровские вести».

ПЕТРОВСК-ЗАБАЙКАЛЬСКИЙ

Город, адм. центр Петровск-Забайкальского р-на Читинской обл., в 413 км к З. от Читы.

Расположен в Забайкалье, в межгорной котловине между отрогами хребтов Цаган-Дабан и Заганского, по узким долинам р. Баялга и ее притока Мыкырта. Ж.-д. станция (Петровский Завод) на Транссибирской магистрали. Численность населения - 24 тыс. чел. Орган законодательной власти - городская Дума, избираемая сроком на 4 года. Орган исполнительной власти - Администрация города, возглавляемая



Герб г.Петровск-Забайкальский

Главой администрации, избираемым сроком на 4 года. В 1789 г. в связи со строительством Петровского чугунолитейного з-да образовался п. Петровский Завод. В 1830-1839 гг. в Петровском Заводе отбывали каторгу декабристы, переведенные сюда из Читы. В 1926 г. П.З. получил статус города. Достопримечательности: постройки, связанные с пребыванием здесь декабристов, склеп-часовня А.Г. Муравьевой - жены Н.М. Муравьева. Ведущая отрасль промышленности - черная металлургия. Наиболее крупное предприятие: АО «Петровск-Забайкальский металлургический з-д» (выпуск стали, средне- и мелкосортного проката). Действуют предприятия пищевой промышленности. Выпускаемая продукция: хлебобулочная, мясная, молочная. В П.З. имеются: педагогическое и медицинское училища, Дворец культуры, художественная школа, краеведческий музей.

ПЕТРОДВОРЕЦ

Город, адм. р-н Санкт-Петербурга, в 29 км к З. от Санкт-Петербурга.

Пристань на юж. берегу Финского залива. Ж.-д. станция (Петергоф) на линии Санкт-Петербург - Веймарн. Численность населения - 83,8 тыс. чел. В 1709 г. началось строительство П. как летней резиденции Петра I на месте прибрежной мызы Петергоф, где Петр I обычно останавливался проездом из Санкт-Петербурга в Кронштадт. Петергоф формировался одновременно с созданием в XVIII-XIX вв. одного из крупнейших в России дворцово-парковых ансамблей. В 1721 г. в Петергофе была построена мастерская по обработке мрамора, с 1932 г. действует з-д точных технических камней. Статус города имеет с 1762 г., с 1849 г. - уездный город. В 1918 г. дворцы и парки Петергофа подверглись национализации и музеефикации. В результате немецко-фашистской оккупации (1941-1944 гг.) ансамбль дворцов и парков был разрушен; сейчас почти полностью реставрирован. В 1944 г. переименован в П. С 1983 г. город является Художественно-архитектурным дворцово-парковым музеем-заповедником. Достопримечательности: памятник-obelisk «Защитникам

Ленинграда», архитектурные памятники - Большой каскад фонтанов (1714-1721 гг.), Большой дворец (1714-1725 гг.), павильон «Эрмитаж» (1721-1724 гг.), Главные императорские конюшни (1847-1855 гг.), здание почты (1850-1854 гг.), Петропавловский собор (1894-1905 гг.). Основное промышленное предприятие совр. П. - головное предприятие ПО «Петродворцовый часовой з-д». В городе действует музей восковых фигур.


ПЕТРОЗАВОДСК

Город, столица Республики Карелия.

Порт на юго-зап. берегу Онежского оз. Узел ж.-д. линий (на Санкт-Петербург, Мурманск, Сортавалу, Костомукшу). Численность населения - 282,8 тыс. чел. Орган законодательной власти - Петрозаводский городской Совет. Орган исполнительной власти - Администрация города. Основан в 1703 г. как Петропавловская слобода при строительстве железозаделательного и пушечноголитейного з-да по Указу Петра I. В 1734 г. Петровский з-д был закрыт. В 1773-1774 гг. в связи с русско-турецкой войной был построен новый пушечноголитейный з-д (выше по течению р. Лососинка), названный Александровским (в 1791 г. з-д посетил А.В. Суворов), который в основном выпускал военную продукцию. В 1777 г. Указом императрицы Екатерины II Петровская слобода «была введена в степень города» и названа Петрозаводском. С 1781 г. П. - центр Олонецкой провинции, в 1784-1796 гг. - Олонецкой губернии. В 1788 г. на Александровском з-де была сооружена одна из первых рельсовых дорог в России - «чугунный колесопровод». В кон. XVIII в. на з-де изготавливали редкие для России тех времен паровые машины, сложные станки, было налажено художественное литье. Были отлиты: решетка Александровского дворца в Царском Селе, решетка с колоннами для обводного канала в Кронштадте, перила мостов через Неву, Мойку, Екатерининский канал, бюсты и статуи писателей: Державина, Пушкина, Гете, Шиллера, полководца Суворова, Петра I. В 1861 г. установлено регулярное сообщение с Петербургом. В 1902 г. была открыта ж.-д. Петрозаводск - Санкт-Петербург, в 1916 г. было налажено ж.-д. сообщение



Герб Петрозаводска



Панорама Петропавловска-Камчатского

П. с Волховом, а затем с Мурманском. В 1923-1991 гг. П. - столица Карельской АССР (1940-1956 гг. - Карело-Финская ССР). К 1926 г. в П. насчитывалось 46 промышленных предприятий, среди них: Онежский з-д (до 1917 г. - Александровский), судоремонтный, судостроительный з-ды, разработки «Каменный бор», Лососинский деревообрабатывающий комбинат, лыжная ф-ка и др. В 1929 г. была открыта слюдяная мастерская, преобразованная в 1930 г. в слюдяную ф-ку, действовал Петрозаводский леспромхоз. В 1941-1944 гг. П. был оккупирован немецко-фашистскими войсками, и сильно разрушен. С 1945 г. началось возрождение П. К 1948 г. в П. уже действовало 40 предприятий. В 1960 г. был заложен з-д тяжелого бумагоделательного машиностроения, который в 1963 г. выдал первую продукцию. Достопримечательности: Сретенская церковь (1780-1786 гг.), Петропавловская церковь (1798 г.), бронзовый памятник Петру I (1873 г.). В окрестностях П. расположены заповедник «Кивач» со знаменитым равнинным водопадом и первый российский бальнеологический курорт «Марциальные воды» (основан в 1719 г. Петром I). Ведущая отрасль промышленности совр. П. - машиностроение. Крупные предприятия: АО «Петрозаводскмаш» (бумагоделательное и химическое оборудование), АО «Онежский тракторный з-д» (трактора для лесной промышленности), АО «Станкостроительный з-д» (деревообрабатывающие станки), АО «Авангард» (грузовые и рыболовные суда). Также действуют крупные предприятия строительной индустрии и деревообрабатывающей промышленности - АО «Домостроительный комбинат», АО «Деревообрабатывающий комбинат», предприятия легкой промышленности - АО «Трикотажная ф-ка «Онтекс», АО «Швейная ф-ка «Онежские зори» и АО «Северянка». В П. действуют: Петрозаводский университет, Карельский педагогический университет, Дом творчества детей и юношества, Клуб юных авиаторов, 37 средних школ, 7 спортивных школ, Детская музыкальная школа, Детская музыкально-хоровая школа, Детская школа искусств, Детская худо-

жественная школа, музыкальное училище, училище культуры, Карельская государственная филармония, Петрозаводская государственная консерватория, театры - русской драмы, музыкальный и молодежный, Национальный театр, театр кукол; музеи - изобразительных искусств, краеведческий, народного образования, музей АО «Онежский тракторный з-д»; 6 библиотек, Дворец культуры и техники «Машиностроитель», Дом культуры «Онежский тракторный з-д», выставочный зал, Национальная художественная галерея «Тайде». П. имеет 7 городов-побратимов: Варкаус (Финляндия), Умео (Швеция), Тюбинген и Нойбранденбург (Германия), Мо-и-Рана (Норвегия), Ла-Рошель (Франция), Дулут (США). Издаются газеты: «Северный курьер», «Петрозаводск», «Карелия».


ПЕТРОПАВЛОВСК-КАМЧАТСКИЙ

Город, адм. центр Камчатской обл., в 11900 км к В. от Москвы.

Расположен на вост. побережье полуострова Камчатка, на берегах Авачинской губы Тихого океана, по склонам Мишенной, Петровской и Никольской сопки. Крупный порт. Численность населения - 213,1 тыс.чел. Орган законодательной власти - городская Дума, избираемая сроком на 2 года. Орган исполнительной власти - Администрация города, возглавляемая Главой местного самоуправления, избираемый сроком на 5 лет. Основан в 1740 г. как Петропавловский острог участниками второй Камчатской экспедиции, которой руководили В.Беринг и А.Чириков, на месте камчадальского селения Аушин. Название получил по названию пакетботов «Св. апостол Петр» и «Св. апостол Павел», на которых экспедиция прибыла в Авачинскую губу. Во вновь образованное русское поселение были переведены жители из Нижне-Камчатского и Верхне-Камчатского острогов. После Камчатской экспедиции Петропавловская гавань опустела, к кон. 1780-х гг. здесь жили всего 34 чел. С 1812 г. Петропавловск - город, центр Камчатки. К нач. XIX в. значение Петропавловского порта усилилось в связи с кругосветными путешествиями, с плаваниями в Русскую Америку. В 1822 г. преобразован в г.Петропавловский Порт,



Герб Петропавловска-Камчатского



Петропавловск-Камчатский. Городской сквер

ставший главным портом Тихого океана. С 1848 г. - центр Камчатской обл. В августе 1854 г. во время Крымской войны жители города героически отразили нападение объединенной англо-французской эскадры. После перевода Петропавловской эскадры в новый Николаевский порт в 1856 г. (в связи с тем, что Камчатский полуостров вошел в состав Приморской обл. в виде Петропавловского округа), Петропавловск опустел и напоминал заурядное русское село, в котором жили в 1892 г. 400 чел. В 1909 г. вновь была образована самостоятельная Камчатская обл., но город начал разрастаться только в 1920-1930-х гг. В 1924 г. город переименован в П.-К. В составе научных и военных экспедиций П.-К. посещали Дж. Кук, О.Е.Коцебу, В.М.Головнин, Ф.П.Врангель, Ф.П.Литке, Ю.Ф.Лисянский, И.Ф.Крузенштерн. Достопримечательности: стела с изображением пакетботов «Св. Петр» и «Св. Павел», братская могила героев обороны города 1854 г. с памятником «Часовня», памятники мореплавателям Ч.Кларку, Ж.Ф.Лаперузу, В.Берингу, воинам-освободителям Курильских островов в 1945 г. Основная отрасль - рыбодобывающая и перерабатывающая промышленность. Крупные предприятия: АО «Океанрыбфлот», АО «Камчатрыбпром», АО «Управление тралового и рефрижераторного флота», АО «АКРОС». Выпускаемая продукция: мороженая рыба, филе мороженое, икра, пищевые морепродукты. Также действуют предприятия электроэнергетики, машиностроения и металлообработки: АО «Камчатэнерго», АО «Петропавловская судостроительная», АО «Петропавловский судоремонтно-механический з-д». В П.-К. имеются: институт Вулканологии, институт экологии и природопользования, КамчатНИРО, Научно-исследователь-

ский геотехнологический центр, государственный педагогический институт, академия рыбопромыслового флота, филиал юридического института Дальневосточного государственного университета, Дальневосточный филиал Всероссийской академии внешней торговли МВЭС РФ, филиал Дальневосточного государственного технического университета, филиал Московского современного гуманитарного института, педагогическое, медицинское, музыкальное училища, политехникум, 4 профессиональных училища, гуманитарный, финансово-коммерческий, юридический колледжи, 39 средних и 5 начальных школ, 7 детских музыкальных и художественных школ. Действуют: областная филармония, драматический и кукольный театры, краеведческий музей, областная научная библиотека им. С.П. Крашенинникова, 27 библиотек, выставочный зал Камчатского отделения Союза художников, Центр внешкольной работы, Дом творчества «Юность», Школа юных литературных дарований, сеть домов культуры, центров досуга и центров детского творчества. Издаются газеты: «Вести», «Рыбак Камчатки», «Новая Камчатская правда». Народные промыслы: резьба по дереву и кости, изготовление сувениров, национальной одежды, ковров и декоративных панно из кожи и меха. В 1998 г. заключен договор о дружбе и сотрудничестве между П.-К. и г. Кусиро (Япония).

ПЕТУХОВО

Город, адм. центр Петуховского р-на Курганской обл., в 178 км к Ю.-В. от Кургана.

Расположен на Ишимской равнине. Ж.-д. станция на Транссибирской магистрали (линия Курган - Петропавловск). Основан в 1779 г. Численность населения - 15,1 тыс.чел. Орган законодательной власти - городское представительное Собрание, избираемое сроком на 4 года. Орган исполнительной власти - Администрация города, возглавляемая Главой администрации, избираемым сроком на 4 года. Первоначально село имело название Юдино (по имени сосланного в Сибирь Павла Федоровича Юдина). В 1944 г. п.Юдино было преобразовано в г.Петухово (получил название по наименованию ж.-д. станции, находящейся в черте города). Достопримечательность П. - курорт «Озеро Медвежье», лечебным материалом которого является грязь-рапа озера и минеральная вода источника. Действуют предприятия: Петуховский литейно-механический з-д (домкраты, гарнитура стрелочных переводов, локомотивные колодки, вентили и др.), Петуховский мясоптицекомбинат (говядина, свинина, колбасы), АО «Петуховское» (сухое и обезжиренное молоко, кефир, сметана, мороженое, казеин), Петуховское ХПП (элеватор № 1), АО «Элеватор № 2». В П. имеются: техникум механизации и электрификации сельского хозяйства, 3 средние школы. Издаётся газета «Заря».

ПЕТУШКИ

Город, адм. центр Петушинского р-на Владимирской обл., в 67 км к З. от Владимира.

Расположен на левобережье р.Клязьма (басс. Волги). Ж.-д. станция на линии Москва - Нижний Новгород. Численность



Герб г.Печора

населения - 18,7 тыс. чел. Орган законодательной власти - городской Совет депутатов, избираемый сроком на 4 года. Орган исполнительной власти - Администрация р-на, возглавляемая Главой администрации, избираемым сроком на 4 года. Образован как п.Новые Петушки. С 1965 г. - г.Петушки. Достопримечательности: Успенская церковь. Основные отрасли: лесная промышленность, стройиндустрия. В П. имеется ПТУ. Издается газета «Вперед».

ПЕЧОРА

Город, адм. центр Печорского р-на Республики Коми, в 588 км к С.-В. от Сыктывкара.

Расположен на высокой террасе р. Печора, которая в этом месте сильно изгибается к З., образуя мыс Канин Нос. Порт. Ж. - д. станция на линии Микунь - Воркута. Аэропорт. Основан в 1949 г. Численность населения - 70,9 тыс. чел. Орган законодательной власти - городской Совет, состоящий из 25 чел., избираемых сроком на 4 года. Орган исполнительной власти - Администрация города, возглавляемая Главой администрации, назначаемым Главой республики. Основан в связи со строительством Северо - Печорской ж.д. в результате слияния рабочих поселков Печора и Канин Нос. Город - с 1949 г. Природно-ландшафтная достопримечательность - национальный природный парк «Югыдза» («Светлая вода»), внесенный в 1995 г. ЮНЕСКО в список «Всемирного наследия». Совр. П. - важный транспортный узел и лесоперевалочная база. Основные отрасли: электроэнергетика, на долю которой приходится 70% промышленного пр-ва, а так же лесная, нефтедобывающая промышленность, пр-во стройматериалов. Наиболее крупные предприятия: АО «Судоходная компания «Печорское речное пароходство», АО «Печорская ГРЭС», АО «Кожвинский щебеночный з-д», управление «Печорстрой», АО «Печорлеспром», АО «Печорнефтегаз». В П. имеются: филиал академии водного транспорта, речное училище, 3 ПТУ, 37 школ, Дом творчества юных, историко-краеведческий музей, Дом культуры, детская музыкальная школа. Издается газета «Печорское время».

ПЕЧОРЫ

Город, адм. центр Печорского р-на Псковской обл., в 52 км к З. от Пскова.

Расположен в 3 км от ж.-д. станции (Печоры-Псковские) на линии Псков - Валка. Численность населения - 27,9 тыс. чел. (включая р-н). Орган законодательной власти - районное Собрание депутатов, избираемое сроком на 4 года. Орган исполнительной власти - Администрация р-на, возглавляемая Главой администрации, избираемым сроком на 4 года. В XV в. был построен Псково-Печорский (Спасо-Успенский) мужской монастырь, первоначально располагавшийся в пещерах (на древнерусском языке - печерах, отсюда и название монастыря). В нач. XVI в. монастырь был разрушен ливонскими рыцарями, в 1516 г. он был восстановлен псковским дьяком М.Г.Мунехиным. В XVI в. вокруг монастыря возник посад, положивший начало городу. В XVI-XVIII вв. монастырь, обнесенный могучими стенами и башнями Печерской крепости, защищал зап. границы России от нападений захватчиков. В 1581-1582 гг. монастырь выдержал осаду войск польского короля Стефана Батория, в 1611-1616 гг. - польских войск Густава II Адольфа, в годы Северной войны 1700-1721 гг. - осаду шведских войск (в 1701 и 1703 гг.). По окончании Северной войны утратил свое военное значение. С 1776 г. П. - уездный город Псковского наместничества (позднее - губернии). В 1920 г. г. Печоры был передан буржуазной Эстонии по Тартускому мирному договору. Во время Великой Отечественной войны в 1941-1944 гг. был оккупирован немецко-фашистскими войсками. В 1944 г. возвращен в состав России (в 1920-1945 гг. назывался Петсери). С 1945 г. П. - в составе Псковской обл. Достопримечательности: Псково-Печерский Свято-Успенский православный мужской монастырь (1473 г.) с пещерным некрополем, музей-заповедник «Изборск» с крепостью (1330 г.). В Печорском монастыре бывали поэты А.С. Пушкин, И. Северянин, художники Н.К. Рерих, К. Брюлов, Грабарь, Маковский, историк Н.И. Костомаров. В П. действуют предприятия: АО «Псковкислотопор», трикотажная ф-ка, АО «Печорский молочный з-д». В городе имеются: школа искусств, Дом культуры, музей истории города и крепости, 2 библиотеки. Издается газета «Печор-



Герб г.Печоры

ская правда». Народные промыслы: ткачество, рукоделие из полотна, изделия из древесины.

ПИЖАНКА

Поселок городского типа, адм. центр Пижанского р-на Кировской обл.

Основан в 1693 г. Численность населения - 4,6 тыс. чел. Наиболее крупные предприятия: АО «Лактис» (молоко, масло, творог), хлебокомбинат, колбасный цех. В П. имеются: средняя и детская музыкальная школы, Дом культуры, библиотека, историко-краеведческий музей. Издается газета «Сельские вести».

ПИКАЛЁВО

Город в Бокситогорском р-не Ленинградской обл., в 244 км к Ю.-В. от Санкт-Петербурга.

Расположен на склонах Тихвинской гряды. Ж.-д. станция на линии Санкт-Петербург - Вологда. Численность населения - 25,8 тыс. чел. Орган законодательной власти - Собрание представителей, состоящее из 8 депутатов, избираемых сроком на 4 года. Орган исполнительной власти - Администрация муниципального образования, возглавляемая Мэром, избираемым сроком на 4 года. Впервые упоминается в Писцовых книгах в XV в. как погост Воскресенский, а в XVIII в. - как пустошь Пикалева. В 1906 г. была основана станция Пикалево Северной ж.д. В 1929 г. в р-не П. были открыты залежи известняка. В 1946 г. П. получил статус поселка. В 1949 г. в П. был построен и выдал первую продукцию цементный з-д. В 1954 г. п. Пикалево получил статус города районного подчинения Бокситогорского р-на Ленинградской обл. В 1976 г. было создано Пикалевское производственное объединение «Глинозем» на базе Пикалевского глиноземного комбината, Тихвинского и Бокситогорского глиноземных з-дов. В 1992 г. П. был присвоен статус города областного подчинения. В П. представлено предприятие горно-химико-металлургической промышленности - АО «Пикалевское объединение «Глинозем» (глинозем, цемент, шифер, асбоцементные трубы, поташ, кальцинированная



Пикалево. ОАО «Глинозем»

сода, строительный цемент, галлий). В П. имеются: педагогическое и техническое училища, детские музыкальная и художественная школы, Дворец культуры, краеведческий музей, 2 библиотеки. Издается газета «Рабочее слово».

ПИЛЬНА

Поселок городского типа, адм. центр Пильнинского р-на Нижегородской обл.

Расположен на Ю.-В. Нижегородской обл., в 208 км от Нижнего Новгорода. Численность населения - 8,33 тыс. чел. Основан в 1698 г. по личному указу Петра I как селение при впервые заведенных на р. Пьяна государственных лесопильнях, поставлявших корабельный тес в связи с началом строительства российского флота. Свое название село получило от пиловальных машин. С 1964 г. П. - поселок городского типа. Крупные предприятия: АО «Оптико-механический з-д», АО «Альбумин», хлебокомбинат, АО «Агропродукт». Выпускаемая продукция - оборудование для перерабатывающей промышленности, цельномолочная и виноводочная продукция. В П. расположены 2 средние школы, Дом культуры, 2 библиотеки, подростковый центр, детская спортивная школа. Издается газета «Сельская трибуна».



Герб г. Пикалево

ПИОНЕРСКИЙ

Город в Калининградской обл., в 36 км к С.-З. от Калининграда.

Расположен на побережье Балтийского моря. Ж.-д. станция (Пионерский курорт) на линии Калининград - Приморск. Численность населения - 12 тыс. чел. Орган законодательной власти - городской Совет, состоящий из 9 депутатов, избираемых сроком на 4 года. Орган исполнительной власти - Мэрия, возглавляемая Главой местного самоуправления (Мэром), избираемым сроком на 4 года. Основан в 1254 г. До 1945 г. назывался Нойкурен, находился в составе Германии (Вост. Пруссия). С 1946 г. - в составе России; переименован в п. Пионерский. В 1947 г. отнесен к категории курортных поселков. С 1952 г. - город. Природно-ландшафтные достопримечательности: песчаный пляж (протяжен-



Герб Пионерского

ностью 5 км), сосновый бор (площадью 4 га). Крупное предприятие - АО «Пионерская база океанического рыболовного флота». Также действует детский ортопедический санаторий «Пионерский». В П. имеются: историко-археологический музей, школа искусств, Дом культуры. Издается газета «Новости Пионерского».

ПИТЕЛИНО

Поселок городского типа, адм. центр Пителинского р-на Рязанской обл.

Численность населения - 2,5 тыс. чел. Известен с 1626 г. как д. Пителино; в 1869 г. в связи с постройкой Вознесенской церкви П. было преобразовано в село. С 1928 г. П. - адм. центр Пителинского р-на Московской обл. В 1967 г. П. получило статус поселка городского типа. Достопримечательности: деревянная церковь Вознесения, церковь во имя св. Александра Невского. В П. представлены: перерабатывающая и строительная отрасли промышленности. Наиболее крупные предприятия: АО «Пителинский сыркомбинат», АО «Пителинский МСО». В П. имеются: школа, музыкальная школа, библиотека, Дом культуры, Дом детского творчества. Издается газета «Сельская жизнь».

ПИТЕРКА

Поселок городского типа, адм. центр Питерского р-на Саратовской обл.

Численность населения - 5,6 тыс. чел. Основан в 1840 г. переселенцами из Тамбовской губернии. С 1928 г. - районный центр. П. - центр сельскохозяйственного р-на. Действуют предприятия: АО «Маслодельный з-д «Питерский» (переработка молока, масло, казеин), инкубаторно-птицеводческая станция (мясо птицы, яйца). В П. имеются: ПТУ, музыкальная школа, общеобразовательная школа, Дом творчества юношества, Дом культуры, библиотека. Издается газета «Искра».

ПИТКЯРАНТА


Город, адм. центр Питкярантского р-на Республики Карелия, в 281 км к З. от Петрозаводска.

Ж.-д. станция на линии Лодейное Поле - Янисъярви. Численность населения - 14,7 тыс. чел. Был основан в сер. XIX в. как грузопассажирская пристань П. В нач. XX в. промышленность города была представлена целлюлозным, стекольным з-дами, з-дом по приготовлению красок. В 1918-1940 гг. П. входила в состав Финляндии. Статус города имеет с 1940 г. В годы Великой Отечественной войны город пережил немецко-фашистскую оккупацию в 1941-1944 гг., в результате чего был почти полностью разрушен. В окрестностях города разрабатывается месторождение уникальных красных гранитов и гранитогнейсов. Основные промышленные предприятия совр. П.: целлюлозный з-д «Питкяранта», лесозаготовительное предприятие «Ладэнсо»; Питкярантское и Ладожское карьероуправления (переработка пегматита); Ляскельский бумажный з-д. В П. действует краеведческий музей.

ПЛАВСК

Город, адм. центр Плавского р-на Тульской обл., в 58 км к Ю.-З. от Тулы.

Расположен в сев. части Среднерусской возв., на р. Плав (басс. Оки). Ж.-д. станция на линии Тула - Орел. Численность населения - 15,9 тыс. чел. Орган законодательной власти - районная Дума, избираемая сроком на 4 года. Орган исполнительной власти - Администрация муниципального образования, возглавляемая Главой администрации, изби-



Плавск. Церковь Сергия Радонежского Чудотворца.



Плавск. Дом купца И.С.Сазонова

раемым сроком на 4 года. Известен с 1540г. как с.Сергиевское. С XVIIIв. принадлежало князьям Гагариным. В 1868г. через село прошла Московско - Курская ж.д. В 1919г. был образован Сергиевский р-н с центром в с.Сергиевском. В 1925г. переименовано в п.Плавск. В 1926г. поселок переименован в г.Плавск. С 1935г. П. - поселок городского типа. Во время Великой Отечественной войны в 1941г. был оккупирован немецко-фашистскими захватчиками. В 1949г. П. получил статус города. Достопримечательности: Всесвятская, Сергиевская церкви. Основная отрасль промышленности - машиностроение. Наиболее крупные предприятия: АО «Плавский машиностроительный з-д «Смычка», АО «Авторемзавод «Плавский», АО «Плавское автотранспортное предприятие». Также действуют: АО «Плавскгорсервис», ГУП «Плавская типография», молочный з-д. Производимая продукция: сепараторы, вентиляторы, кузова для автомашин. В П. имеются: 2 ПТУ, 4 общеобразовательные школы, Дом культуры, физкультурно-оздоровительный центр, спортивная и музыкальная школы, краеведческий музей, 2 библиотеки. Издается газета «Плавская Новь». П. имеет город-побратим Геническ (Херсонская обл., Украина).

ПЛАСТ

Город в Челябинской обл., в 127 км к Ю.-З. от Челябинска.

Расположен на вост. склоне Урала, в 38 км от ж.-д. станции Нижнеуфальская на линии Челябинск - Карталы. Численность населения - 18,6 тыс. чел. Орган законодательной власти - Городское Собрание депутатов, избираемое сроком на 4 года. Орган исполнительной власти - Администрация города, возглавляемая Главой города, избираемым сроком на 4 года. В 1845г. был открыт первый прииск для добычи россыпного золота Кочкарского месторождения. Впервые в России здесь была внедрена технология извлечения золота методом хлоринации (1886г.) и методом цианизации (1895г.), в 1912г. был введен в строй Антоновский з-д по обработке золотоносной руды. По оснащенности и применяемой технологии этот з-д считался первым в России и вторым в мире. В 1931г. Кочкарские золотые прииски получили статус рабочего поселка и ему было присвоено название П. В 1940г. П. получил статус города районного, а в 1945г. - областного подчинения. С 1845 по 1997гг. было добыто 202,5т золота. Достопримечательности: здание дачи Баласа постройки 1911г., Андреевский каменный карьер, Жуковская копь розовых топазов. Главной промышленной отраслью города является золотодобыча. Также действуют предприятия по пр-ву пиломатериалов. Наиболее крупные предприятия: АО «Южуралзолото», АО «Гидравлика», АО «Пласт-Рифей», АО «Уралполимет». В р-не имеется: профессиональное училище, 15 школ, краеведческий музей, Дворец культуры, детская школа искусств. Издается газета «Знамя Октября».




Пласт. Памятник деревянного зодчества

ПЛЁС

Город в Ивановской обл., в 71 км к С.-В. от Иваново.

Расположен на правом берегу р. Волга. Ближайшая ж.-д. станция (Фурманов на линии Нерехта - Иваново) - в 39км от города. Численность населения - 4 тыс. чел. Датой основания считается 1410г., когда у устья р.Шохонка по повелению князя московского Василия Темного была построена



Герб Плеса

крепость для защиты Москвы и подступов к Костроме от набегов татаро-монгол. Близ крепости возникли слободки: Троицкая, Прибрежная и Заречная. В XVII-XVIII вв. город являлся торговым центром, поставщиком льна и полотна. С 1778 г. входил в состав Костромского наместничества как уездный город, в 1796 г. - заштатный город. Экономическое развитие города остановилось в связи с открытием в последней четверти XIX в. ж. д. Иваново-Вознесенск - Кинешма и утратой городом значения водно-сухопутного перевалочного узла. Но красота окрестной местности способствовала утверждению П. как популярного дачного места. Так, в 1888-1889 гг. здесь отдыхал и работал русский художник-пейзажист И.И. Левитан. Затем П. утратил свои городские функции и превратился в сельское поселение. П. - климатический курорт. Достопримечательности: памятники архитектуры - Успенский собор (кон. XVII - нач. XVIII вв.), Петропавловская (1841 г.), Варваринская (1849 г.) церкви; Спас-ская церковь (1682 г., с. Спас-Березники). В городе действует картинная галерея.

ПОВОРИНО

Город, адм. центр Поворинского р-на Воронежской обл., в 326 км к В. от Воронежа.

Расположен в юго-вост. части Окско - Донской равнины, на левом берегу р. Хопер (приток Дона). Узел ж.-д. линий (на Грязи, Лиски, Волгоград, Балашов). Основан в 1870 г. Численность населения - 19 тыс.чел. Орган законодательной власти - Совет местного самоуправления, избираемый сроком на 4 года. Орган исполнительной власти - Администрация р-на и города, возглавляемая Главой р-на и города, избираемым сроком на 4 года. Возник как ж.-д. полустанок при строительстве ж.-д. линии Грязи - Царицын. С 1946 г. - адм. центр, с 1954 г. - город. В П. действуют локомотивное и вагонное депо, мясокомбинат, пищекомбинат. В П. имеются: Дом культуры, детская музыкальная школа, клуб железнодорожников, библиотека.

ПОГАР

Поселок городского типа, адм. центр Погарского р-на Брянской обл.

Численность населения - 12 тыс.чел. Впервые П. упоминается в 1155 г. как Радогощь (Радош). В XIV-XV вв. Радогощь отошел во владение Литвы, с 1503 г. - к Московскому гос-ву, с 1618 г. - к Речи Посполитой. В сер. XVII в. поселение вошло в частное владение князей Пясочинских, за ним укрепилось название П. С 1633 г. - в составе Новгород-Северского повета Черниговского воеводства Речи Посполитой. В 1654 г. жители П. присягли на верность Российскому гос-ву. В 1915 г. было начато строительство табачной ф-ки А.Г. Рутенберга. С 1918 г. П. - центр Стародубского уезда. В 1929 г. был образован Погарский р-н Клинцовского округа Западной обл. В 1937 г. р-н вошел в состав Орловской обл., в 1944 г. - во вновь образованную Брянскую обл. Достопримечательности: церковь Святой Троицы (1783 г.), церковь Святой Анны (1860 г.), бывшая еврейская синагога (нач. XX в.), городище «Замок» (археологический памятник). В П. действуют предприятия: АО «Погарская сигаретно-сигарная ф-ка», Погарский консервный з-д, Погарский з-д картофельного гранулята, АО «Погарсушпром», СХПК «Погармолоко». Имеются: 2 средние школы, Дом юношеского и детского творчества, Дом культуры, краеведческий музей «Радогощь», библиотека. Издается газета «Вперед».

ПОДГОРЕНСКИЙ

Поселок городского типа, адм. центр Подгоренского р-на Воронежской обл.

Основан в 1958 г. Численность населения - 7,2 тыс.чел. Крупные предприятия: АО «Подгоренский цементник», АО «Маслозавод», АО «Пищевик». В П. имеются: 3 школы, библиотека, Дом культуры, детская спортивная школа, краеведческий музей. Издается газета «Подгоредец».

ПОДОЛЬСК

Город, адм. центр Подольского р-на Московской обл., в 43 км к Ю. от Москвы.



Подгоренский универмаг



Герб Подольска

Расположен на Окско-Москворецкой равнине, на р.Пахра. Ж.-д. станция на линии Москва - Харьков. Численность населения - 200 тыс.чел. Орган законодательной власти - городской Совет депутатов, состоящий из 24 чел., избираемых сроком на 4 года. Орган исполнительной власти - Администрация города, возглавляемая Главой администрации, избираемым сроком на 4 года. П. известен с 1627-1628 гг. как с.Подол (вотчина московского Данилова монастыря). В 1764 г. с.Подол было передано в Коллегию экономики, а в 1781 г. - преобразовано в уездный г.Подольск Московского наместничества. В XVIII в. основными занятиями жителей П. были торговля, извоз, добыча белого камня. Экономическому развитию П. способствовало строительство в 1844-1847 гг. Брест-Литовского (Варшавского) шоссе, а в 1866 г. - ж.д. Достопримечательности: усадьбы Ивановское, Плещеево, Дубровицкая церковь, Троицкий собор (1819-1832 гг.), церковь Воскресения Христова, музей-заповедник «Подолье». Основные отрасли: машиностроение и металлообработка, металлургия. Наиболее крупные предприятия: АО «Машиностроительный з-д», АО «Подольсккабель», АО «Аккумуляторный з-д», АО «Микропровод», АО «Подольскогнеупор», АО «Подольский химико-металлургический з-д», АО «Электромеханический з-д», АО «Зингер». Также действуют трикотажная ф-ка, предприятия пищевой промышленности. Выпускаемая продук-

ция: мощные паровые котлы, нефтеаппаратура, аккумуляторы, кабели и провода, железобетонные конструкции, лифты, цемент, огнеупоры, цветные металлы и твердые сплавы, текстильные и трикотажные изделия, кондитерские и мясомолочные продукты. В городе расположены: НИИ НПО «Луч», ОКБ «Гидропресс», «Экспокабель», «Подольскгражданпроект». В П. имеются: 32 общеобразовательные школы, 3 ПТУ, 9 домов культуры, 20 библиотек, 5 музеев. Издается газета «Подольский рабочий». П. имеет города-побратимы: Трир (Германия), Ольштын (Польша), Амштетен (Австрия), Сент-Уэн (Франция), Хеньян (Китай), Борисов (Беларусь), Бельц (Молдова), Белая Церковь (Украина).

ПОДОСИНОВЕЦ

Поселок городского типа, адм. центр Подосиновского р-на Кировской обл.

Расположен на С. Кировской обл., по среднему течению р.Юг и ее правому притоку р.Пушма. Численность населения - 25,5 тыс.чел. (включая р-н). Достопримечательности: городища Подгорбунское (VIII-XVI вв.), Колотовское (IX-XVI вв.), Аксентьевское (XIII-XV вв.), усадьба купца Чебаевского, заказник «Былина». В П. родился дважды Герой Советского Союза, Маршал И.С.Конеv. Основные отрасли: лесная и деревообрабатывающая. Наиболее крупные предприятия: лесоперерабатывающий комбинат АО «Полеко» (пиломатериалы, оконные и дверные блоки, древесноволокнистые плиты), з-д железобетонных изделий, маслозавод. Народные промыслы: плетение из лозы, изготовление изделий из соснового корня, резьба по дереву, кружевоплетение. В П. имеются: краеведческий музей, дом-музей Маршала Советского Союза И.С.Конева, Дом ремесел.

ПОДПОРОЖЬЕ

Город, адм. центр Подпорожского р-на Ленинградской обл., в 265 км к С.-В. от Санкт-Петербурга.

Расположен в пределах Свирской впадины, на высоком левом берегу р.Свирь (пристань), близ ж.-д. станции Подпорожье на линии Санкт-Петербург - Петрозаводск. Численность населения - 21,6 тыс.чел. Орган законодательной власти - Собрание представителей, состоящее из 29 депутатов, избираемых сроком на 4 года. Орган исполнительной власти - Администрация муниципального образования, возглавляемая Главой муниципального образования, избираемым сроком на 4 года. В 1563 г. впервые упоминается как поселение П. В нач. XVIII в. в р-н совр. П. по приказу Петра I были переселены крестьяне с р.Мста для организации судовождения по Свири. В 1956 г. П. получил статус города областного подчинения. Достопримечательности: Георгиевский храм (XV в.), церковь Рождества Богородицы (1659-1695 гг.), Воскресенская церковь (1630 г.), Никольская церковь (1696 г.). В П. преобладает лесная и деревообрабатывающая промышленность. Крупное предприятие - АО «Подпорожский КЛПХ» (деловая древесина, пиломатериалы). Также действуют: АО «Свирская судоверфь» (пр-во и ремонт маломерных судов), каскад Свирских ГЭС,



Памятник Подольским курсантам

«Подпорожский 3-д мостовых железобетонных конструкций» (пр-во мостовых железобетонных конструкций), АО «Швейная ф-ка «Труд», АО «Подпорожжегормолзавод», АО «Подпорожский порт», ГЭС. В П. имеются: 4 школы, лицей, профессиональное училище, Дом культуры, школа искусств, библиотека, краеведческий музей. Издаётся газета «Свирские огни». Народные промыслы: плетение из бересты, резьба по дереву, изготовление изделий из лозы, художественнаяковка.

ПОКАЧИ

Город в Ханты-Мансийском а. о.

Основан в 1983г. Численность населения - 17,5 тыс. чел. Орган законодательной власти - городская Дума, состоящая из 7 депутатов. Орган исполнительной власти - Администрация города, возглавляемая Главой местного самоуправления. Образован как нефтяной поселок в Нижневартовском р-не. С 1992г. - город. Достопримечательности: в окрестностях города находятся городища и поселения, датируемые от раннего железного века до средневековья, искусственное оз. «Голубое», сосновый бор, родовые угодья семей-ханты Покачевых и Айпиных. Основа экономики П. - нефтедобывающая промышленность. В П. имеются: филиал Лангепасского профессионального лицея, 3 общеобразовательные школы, детская музыкальная школа, Дом культуры, краеведческий музей, центр детского и юношеского творчества, библиотека. Издаётся газета «Покачевский вестник».

ПОКРОВ

Город во Владимирской обл., в 82 км к З. от Владимира.

Расположен на левобережье р.Клязьма, в 4 км от ж.-д. станции Покров на линии Москва - Владимир - Нижний Новгород. Численность населения - 18,5 тыс. чел. Орган законодательной власти - Совет народных депутатов, избираемый сроком на 4 года. Орган исполнительной власти - Администрация города, возглавляемая Главой администрации, избираемым сроком на 4 года. Возник в XVII в. близ монастыря Антониева пустыня как монастырское село. С 1778 г. с.Покрово - уездный г.Покров Владимирского на-



Покачи. Березовая аллея

местничества. Природно - ландшафтная достопримечательность: цепь озер - Черное, Белое, Введенское, воды которых обладают целебными свойствами. Основная отрасль - строительная. Наиболее крупные предприятия: АО «Покров-агропромстрой», АО «Покровагрозстройизделия», АО «Отделстрой». Также действуют предприятия: АО «Электро-механический 3-д «Промэнерго» (гаражи, детали для тракторов), АО «Фонд милиции РОСМ» (диаграммная бумага), АО «Раново - Покрова» (газированные напитки), швейная ф-ка «Искра». В П. имеется: Всероссийский НИИ ветеринарной вирусологии и микробиологии, педагогическое училище, 3 общеобразовательные школы, детская школа искусств, краеведческий музей, библиотека. Народные промыслы: резьба по дереву, иконопись, вязание на коклюшках, ручная художественная стежка ватных одеял.

ПОКРОВСК

Поселок городского типа, адм. центр Хангаласского улуса Республики Саха (Якутия).

Расположен на левом берегу р.Лена в долине Эркээни, в 72 км от Якутска. Основан в 1682г. Численность населения - 12 тыс. чел. В 1682г. в местности Хоруол-Тумус (ныне П.) произошло крупное восстание якутов-хангаласцев. Сражение происходило под Покров день и село, возникшее здесь, стало именоваться Покровским. В XVIII-XIX вв. село было крупной ямщицкой станцией на Иркутско-Якутском почтовом пути. Наиболее крупные предприятия: 3-д строительных материалов (кирпич, изделия из бетона), 3-д по отгране алмазного сырья, АО «Якутцемент» (цемент, бетон, керамзит), асфальто-битумный 3-д, ГУП «Покровское зверохозяйство» (чернобурые лисицы, изделия из меха). В П. находятся: Институт северного земледелия и селекции (выведение морозоустойчивых сортов пшеницы, ржи, плодовых культур), Институт Космофизики СО РАН. В поселке имеются: сельскохозяйственный колледж, 26 общеобразовательных школ, 3 спортивные, 3 музыкальные школы, детская художественная студия, Дом культуры, краеведческий музей им. Г.В. Ксенофонтова, музей истории ленских ямщиков. Издаются 2 газеты. Народные промыслы: украшения из бересты, роспись рогов лося, изготовление якутской одежды из меха и замши.



В окрестностях Покровска

ПОКРОВСКОЕ

Поселок городского типа, адм. центр Покровского р-на Орловской обл., в 75 км от Орла.

Численность населения - 5 тыс. чел. В 1605-1610 гг. возникло с. Покровское, в 1779 г. ставшее центром Покровской волости Малоархангельского уезда. В 1810-1820 гг. в селе была построена каменная церковь Покрова Божьей Матери. С 1932 г. П. - центр Покровского р-на. Во время Великой Отечественной войны в 1941-1943 гг. было оккупировано немецко-фашистскими войсками. В 1973 г. село получило статус поселка городского типа. Наиболее крупные предприятия: АО «Пневмоаппарат» (пневмоприводы и пневмоавтоматика, резинотехнические изделия), АО «Покровский маслозавод» (масло, творог, сметана). В П. имеются: средняя школа, производственное училище, школа искусств, Дом культуры. Издается газета «Сельская правда».

ПОЛЕВСКОЙ

Город в Свердловской обл., в 57 км к Ю.-З. от Екатеринбурга.

Расположен на вост. склоне Среднего Урала, у подножия Коноваловского хребта, на р. Полевая (приток р. Чусовая), в 10 км от ж.-д. станции на линии Екатеринбург - Челябинск. Численность населения - 79,1 тыс. чел. Орган законодательной власти - городская Дума, избираемая сроком на 4 года. Орган исполнительной власти - Администрация города, возглавляемая Главой администрации, избираемым сроком на 4 года. В 1702 г. близ р. Полевой было открыто месторождение медных руд, малахита, мрамора. Первое поселение на месте совр. П. было основано в 1718 г. в связи с началом промышленного освоения Полевского месторождения. В 1724-1727 гг. был построен Полевский медеплавильный завод, а в 1735-1739 гг. в 8 км от него - Северский железодельный з-д (ныне Северский трубный з-д), продукция которого в 1882 г. на Московской торговой выставке была удостоена серебряной медали. В 1892-1895 гг. в П. над знаменитыми «малахитовыми сказами» работал П.П. Бажов. В 30-е годы XX в. на Полевском криолитовом з-де впервые в нашей стране был получен криолит и освоено пр-во особо чистой плавиковой кислоты. В годы Великой Отечественной войны в П. были эвакуированы предприятия и население из Европейской части России. В 1942 г. П. получил статус города. Достопримечательности: памятники природы республиканского и областного значения - горы Думная и Азов, солнечные часы из цельного блока мрамора (1713 г., с. Мраморское). В П. преобладает черная металлургия (88 % общего объема промышленного пр-ва), представлены предприятия цветной металлургии, машиностроения и металлообработки, промышленности стройматериалов, пищевой, деревообрабатывающей и легкой промышленности. Градообразующие предприятия - АО «Северский трубный з-д» и АО «Полевской криолитовый завод». Также действуют АО «Полевской машиностроительный з-д», АО «Полевской металлофурнитурный з-д». Народные промыслы: уральская роспись по дереву, камнерезное творчество. В П. имеются: 13 общеобразовательных школ, 3 профессиональных училища, филиал Уральского института управления экономики

и права, филиал Екатеринбургского радиотехнического техникума, 2 детские музыкальные и одна художественная школы, Дворец культуры, 12 библиотек, 3 музея. Издаются газеты: «Рабочая правда», «Диалог».

ПОЛЕССК

Город, адм. центр Полесского р-на Калининградской обл., в 49 км к С.-В. от Калининграда.

Расположен на левом берегу р. Дейма. Ж.-д. станция на линии Калининград - Советск. Численность населения - 17 тыс. чел. Орган законодательной власти - районный Совет депутатов, состоящий из 15 депутатов, избираемых сроком на 4 года. Орган исполнительной власти - Администрация р-на, возглавляемая Главой администрации, избираемым сроком на 4 года. П. был основан в 1258 г. как деревянно-земляная крепость Лабегов, в 1274 г. сожженная восставшими пруссами. До 1945 г. город назывался Лабиау и находился в составе Германии (Вост. Пруссия), с 1945 г. - в составе России, а в 1946 г. был переименован в П. В городе в основном представлены предприятия по переработке сельскохозяйственной продукции. Наиболее крупные предприятия: АО «Экпол» (хлебобулочные изделия), АО «Полесский рыбзавод», сырозаводы «Кировский» и «Залесский». В П. имеются: филиал Санкт-Петербургского государственного аграрного университета, профессиональный лицей, Дом культуры, музыкальная школа, Дом детского творчества, детско-юношеская спортивная школа. Издается газета «Полесский вестник». П. заключил договор о деловом и культурном сотрудничестве с городом Куксхафен (Германия). Р-н поддерживает связи с региональным общественным фондом гуманитарной помощи «Пчелка» (США).

ПОЛТАВСКАЯ

Станица, адм. центр Красноармейского р-на Краснодарского края.

Расположена в зап. части Краснодарского края. Ж.-д. станция на линии Москва - Новороссийск. Численность населения - 103,4 тыс. чел. (включая р-н). Основана в 1794 г. запорожскими казаками, переселившимися сюда по указу Екатерины II. В 1934 г. был образован Красноармейский р-н. Достопримечательность - церковь Ивана Воина (станция Ивановская). В р-не представлены предприятия по переработке сельскохозяйственной продукции: АО «Ангелинский элеватор», АО «Полтавский комбинат хлебопродуктов» (рис, крупа), АО «Маслозавод «Красноармейский» (животное масло, жирные сыры, цельномолочная продукция), МП «Сад» (водка «Российская корона»), АО «Комбинат пищевых продуктов «Старонихестеблиевский» (плодовые вина), АО «Птицефабрика «Новомишастовская» (мясо птицы, яйца). В П. имеются: Дворец культуры «Русалия», картинная галерея, 21 муниципальная библиотека (включая р-н). Издается газета «Голос правды».

ПОЛЫСАЕВО

Город в Кемеровской обл., в 139 км к Ю. от Кемерово.

Ж.-д. станция на линии Юрга - Новокузнецк. Численность населения - 32,6 тыс. чел. До 1989 г. был п. Польшаево. Статус города получил в 1989 г. Основная отрасль промышленности - добыча угля. Крупнейшее предприятие - з-д железобетонных изделий.

ПОЛЯРНЫЕ ЗОРИ

Город в Мурманской обл., в 30 км от г. Кандалакша, в 70 км от г. Апатиты.

Расположен на зап. берегу Пинозера, на пересечении автомобильной дороги Санкт-Петербург - Мурманск и ж.д. Мурманск - Кандалакша. Численность населения - 22,1 тыс. чел. Орган законодательной власти - Городская Дума. Орган исполнительной власти - Администрация муниципального образования, возглавляемая Главой администрации. П.З. был основан в 1964 г. как поселок строителей и эксплуатационников Кольской АЭС, строительство которой завершилось в 1973 г. В 1991 г. П.З. получил статус города. В П.З. представлены: электроэнергетика, машиностроение и металлообработка, пр-во строительных материалов. Градообразующее предприятие - Кольская АЭС. Также действует АО «Колатомэнергострой». В городе имеются: Центр творчества молодежи, Дворец культуры, горнолыжный комплекс. Издается газета «Городское время». П.З. имеет города-побратимы: Муонио и Эстхаммар (Финляндия).

ПОЛЯРНЫЙ

Город в Мурманской области, в 33 км к С. от Мурманска.

Расположен у Екатерининской гавани на зап. берегу незамерзающего Кольского залива Баренцева моря, в 55 км от ж.-д. станции Кола на линии Мурманск - Беломорск. Численность населения - 25 тыс. чел. Орган законодательной власти - Совет депутатов, состоящий из 13 депутатов, избираемый сроком на 4 года. Орган исполнительной власти - Администрация муниципального образования, возглавляемая Главой муниципального образования, избираемый сроком на 4 года. Освоение Екатерининской гавани началось в 1723 г., когда Петр I подписал указ об организации Кольского китоловного промысла. В 1803 г. здесь была основана база Беломорской китобойной компании. В 1896-1899 гг. в Екатерининской гавани был построен г. Александровск, с 1903 г. служивший местом политической ссылки. В 1904 г. была открыта Александровская биологическая станция (первое научное учреждение на Севере). В 1912 г. из Александровска были отправлены полярные экспедиции Г.Л. Брусилова на шхуне «Св. Анна» и В.А. Русанова на судне «Геркулес». В 1916 г. была создана флотилия Северного Ледовитого океана. В 1931 г. Александровск был переименован в Полярный. В 1933 г. Екатерининская гавань (Полярный) стала главной базой Северного флота. В годы Великой Отечественной войны здесь находился командный пункт командующего Северным флотом контр-адмирала А.Г. Головки. Через П. осуществлялось движение союзных конвоев (всего их было проведено 1548). В 1951 г. штаб Северного флота был переведен из Полярного в Североморск. В 1995 г. указом президента П. был преобразован в ЗАТО (Закрытое административно-территориальное образование). Достопримечательности: памятник подводникам-



Полярный. Вид на гавань

Североморцам (1944г.), памятник морякам, охранявшим водные рубежи нашей Родины (1967г.). В годы Великой Отечественной войны в П. бывали: писатели В. Каверин, Л.Кассиль, актер М.Пуговкин, композитор Е.Жарковский, скульптор Л. Кербель. Градообразующее предприятие - 10-й судоремонтный з-д Министерства обороны РФ. В П. представлены предприятия пищевой промышленности (АО «Хлебопек», рыболовецкий колхоз «Северная Звезда»), предприятия торговли и общественного питания, ремонтно-строительные организации. В П. имеются: 6 школ, детская юношеская спортивная школа, детская школа искусств, 6 библиотек, Дом культуры.

ПОНАЗЫРЕВО

Поселок городского типа, адм. центр Поназыревского р-на Костромской обл.

Расположен в 350 км от Костромы. Основан в 1906г. Численность населения - 5,3 тыс.чел. Возник в связи с постройкой Северной ж.д. С 1929г. с. Поназырево - в составе Шарьинского округа Нижегородского края, с 1931г. - Шарьинского р-на Горьковской обл., с 1944г. - Костромской обл. В 1945г. был образован Поназыревский р-н с центром в П. С 1957г. - поселок городского типа. В П. представлены лесная и деревообрабатывающая отрасли промышленности. Наиболее крупное предприятие: АО «Поназыревский ЛПХ». В П. имеются: 2 средние школы, профтехучилище, детская музыкальная школа, Дом культуры, краеведческий музей. Издается газета «Районный вестник». Народные промыслы: плетение из бересты, лозоплетение, резьба и роспись по дереву.

ПОНЬИРИ

Поселок городского типа, адм. центр Поньировского р-на Курской обл., в 70 км к С. от Курска.

Численность населения - 5,1 тыс. чел. С. Поньиры впервые упоминается в 1719г. В 1868г. близ П. была построена жд. В 1907г. П. - поселок при жд. В 1927 г. был образован Поньировский р-н. Во время Великой Отечественной войны п.Поньиры находился на сев. фаше Курской дуги. Достопримечательности: Троицкий и Введенский храмы. В П. преобладает сельское хоз-во. Наиболее крупные предприятия: хлебокомбинат, маслозавод, пенькозавод, производственно-научное предприятие «Элита» (сортоиспытания зерновых и крупяных культур). В П. имеются: средняя школа, неполная средняя школа-интернат, школа искусств, библиотека, Дом культуры, историко-мемориальный музей Курской битвы. Издается газета «Знамя победы».

ПОРОНАЙСК

Город, адм. центр Поронайского р-на Сахалинской обл., в 288 км к С. от Южно-Сахалинска.

Расположен на вост. побережье о. Сахалин, в Тымь-Поронайской долине, в устье р. Поронай, на берегу залива Терпения Охотского моря. Ж.-д. станция на линии Южно-Сахалинск - Ноглики. Порт. Численность населения - 21,8 тыс.чел. Орган

законодательной власти - районное Собрание депутатов, избираемое сроком на 4 года. Орган исполнительной власти - Администрация р-на, возглавляемая Мэром муниципального образования «Поронайский р-н», избираемым сроком на 4 года. Известен с 1869г. как военный пост Тихменевский. В 1905г. с завершением русско-японской войны часть о. Сахалин отошла к Японии. С 1945г. - в составе России. До 1946г. назывался Сикука, с 1946г. - г. Поронайск. Природно-ландшафтные достопримечательности: гора Возвращения, оз.Невское, Вахрушевский водопад. Основные отрасли: угледобывающая и рыбоперерабатывающая промышленность. Наиболее крупные предприятия: разрезы Лермонтовский и Центральный, АО «Поронайскуголь», рыболовецкий колхоз «Дружба». Также действует «Поронайская лесная компания». В П. имеются: технологический лицей, общеобразовательная школа, детская художественная школа и школа искусств. Издаются газеты «Звезда» и «Экспресс». П. имеет город-побратим Китами (Япония).

ПОРХОВ

Город, адм. центр Порховского р-на Псковской обл., в 88 км к В. от Пскова.

Расположен в Шелонской низм., на берегах р. Шелонь (басс. оз. Ильмень). Ж.-д. станция на линии Псков - Дно. Численность населения - 13,9 тыс.чел. Орган законодательной власти - Собрание депутатов, избираемое сроком на 4 года. Орган исполнительной власти - Администрация р-на, возглавляемая Главой р-на, избираемым сроком на 4 года. Основан в 1239г. князем Александром Невским при создании системы крепостей на р. Шелонь по границе Новгородской земли. Деревоземляная крепость уничтожена пожаром. В 1387г. была построена новая каменная. До 1478г. П. - в составе Новгородской феодальной республики, важный стратегический пункт на границе с Литовским кн-вом. Неоднократно крепость осаждалась войсками литовских князей. С 1478г. - в составе Русского гос-ва. С 1776г. - в составе Псковской губернии. П. издавна был известен как центр торговли льном. С 1927г. П. числился в Ленинградской обл., с 1944г. - районный центр Псковской обл. Достопримечательности: Спасо-Преображенская церковь (1399г.), Никольская церковь (1412г.), церковь Рождества Богородицы (XIV-XV вв.). Основные отрасли промышленности: машиностроение, пр-во строительных материалов. Крупные предприятия: АО «Порховский релейный з-д» (продукция военно-промышленного комплекса), АО «Сизма» (строительная известь, известковая мука). Также действуют: АО «Льнозавод «Порховский», АО «Маслосырзавод «Порховский», АО «Мельник», АО «Славянские напитки». В П. имеются: 3 общеобразовательные школы, ПТУ, Дом культуры, школа искусств. Издается районная газета «Порховский вестник».

ПОСПЕЛИХА

Село, адм. центр Поспелихинского р-на Алтайского края, в 212 км к Ю.-З. от Барнаула.

Ж.-д. станция на Западно-Сибирской магистрали. Числен-

ность населения - 29,5 тыс.чел. Основана в 1916г. как ж.-д. станция. В П. действуют предприятия: ГУ «Алтайская государственная зональная машиноиспытательная станция» (МИС), кабельный з-д, АО «Поспелихинское ремонтно-техническое предприятие», АО «Поспелихинская авторемонтная мастерская», АО по переработке молока, макаронная ф-ка, пищекомбинат. Выпускаемая продукция: кабели, сельскохозяйственные жатки, масло, сыр, мука, макаронные изделия, пиво, безалкогольные напитки, плодоовощные консервы. В П. имеются: 4 общеобразовательные и музыкальная школы, центр детского творчества, школа искусств, краеведческий музей, Дом культуры, 2 библиотеки. Издается газета «Новый путь».

ПОХВИСТНЕВО

Город в Самарской обл., в 159 км к С.-В. от Самары.

Расположен на левом берегу р.Большой Кинель (правый приток р.Самара). Ж.-д. станция на линии Москва - Челябинск. Численность населения - 28,6 тыс.чел. Орган законодательной власти - городская Дума, состоящая из 9 депутатов и Главы города, избираемых сроком на 4 года. Орган исполнительной власти - Администрация города, возглавляемая Главой города, избираемым сроком на 4 года. Основан в 1888 г. как поселок при ж.-д. разъезде на магистрали Самара - Уфа. В 1902 - 1904 гг. была построена ж.-д. станция. В 1929г. пристанционный поселок стал районным центром, в 1947г. был преобразован в город. С 1963г. - город областного подчинения. Основная отрасль - нефтегазодобывающая. Градообразующее предприятие - НГДУ «Кинель-нефть». Также действуют: комбикормовый и маслодельный з-ды, элеватор, лесхоз, мебельный комбинат. В П. имеются: Самарский институт управления, Самарский государственный университет, профессиональный лицей, медицинское училище, учебно-производственный комбинат, 10 школ, Дом детского творчества, Дворец культуры, 3 библиотеки, краеведческий музей. Издается газета «Похвистневский вестник». П.



Герб Похвистнево



Похвистнево. Железнодорожный вокзал

ПОЧЕП

Город, адм. центр Почепского р-на Брянской обл., в 84 км к Ю.-З. от Брянска.

Расположен в пределах Придеснинской низм., на р.Судость (приток Десны). Ж.-д. станция на линии Брянск - Унеча. Численность населения - 18,3 тыс.чел. Орган законодательной власти - Совет народных депутатов, избираемый сроком на 2 года. Орган исполнительной власти - Администрация р-на, возглавляемая Главой Администрации. П. впервые упоминается в 1457г., как город - в 1503г. В 1618г. П. был присоединен к Польше, а с 1686г. - в составе России. В 1708-1709гг. по указу Петра I П. был укреплен и стал опорной базой русских войск. В XVIII-XIXвв. П. принадлежал князю А.Д. Меншикову, затем последнему гетману Украины графу К.Г.Разумовскому, графу К.П.Клейнмихелю. П. был значительным торговым центром. Здесь проводились 4 ежегодные ярмарки, наиболее известной из которых была Ильинская (с 1665г.). Жители торговали пенькой, конопляным маслом, медом. В XIX в. П. - в составе Мглинского уезда Черниговской губернии, а с 1919г. - уездный город Черниговской губернии. Во время Великой Отечественной войны в 1941-1943гг. П. был оккупирован немецко-фашистскими войсками. С 1944г. П. - в составе Брянской обл. Достопримечательности: Воскресенский собор (1760-е гг.), Ильинская церковь (нач. XIX в.), Антониевская церковь (1825г.). В 25км от П., в с.Красный Рог, расположена бывшая усадьба писателя А.К.Толстого. П. - родина поэта А.М.Жемчужникова, композитора М.И.Блантера. Совр. П. - центр сельскохозяйственного р-на. В городе в основном представлены предприятия по переработке сельскохозяйственной продукции, наиболее крупные из которых: хлебозавод, спиртзавод «Житнянский», пенькозавод, консервный з-д, АО «Крахмальщик», АО «Почеп-мясопром». Действует АО «Швейная ф-ка «Заря». Производимая продукция: хлебобулочные изделия, консервированная продукция, швейные изделия, крахмал, спирт, пиво, безалкогольные напитки, колбасные изделия, столовые изделия. В р-не имеются: 46 школ, ПТУ, Дом культуры.



Герб г.Почеп

ПОЧИНОК

Город, районный центр Смоленской обл., в 62 км к Ю.-В. от Смоленска.

Расположен на окраине Смоленской возв., на правом берегу р.Хмара (басс. Днепра). Ж.-д. станция на линии Рославль - Смоленск. Численность населения - 10,7 тыс. чел. Был основан как небольшой поселок в 1868г. при станции Рижско-Орловской ж. д. Статус города П. получил в 1926г. В ходе Великой Отечественной войны город был оккупирован немецко-фашистскими войсками в 1941- 1943 гг. Недалеко от П. (д. Сельцо) родился и провел детство поэт А.Т. Твардовский. Промышленность города представлена: комбикормовым з-дом, маслозаводом; швейно-галантерейным ПО; предприятием по пр-ву стройматериалов.

ПОШЕХОНЬЕ

Город, адм. центр Пошехонского р-на Ярославской обл., в 151 км к С.-З. от Ярославля.

Расположен на Молого-Шекснинской низине, на правом берегу р.Согажа (приток Шексны), при впадении в нее рек Сога и Пертомка, в 65 км к С. от ж.-д. станции Рыбинск на линии Ярославль - Бологое. Пристань на берегу Рыбинского водохранилища. Численность населения - 8 тыс. чел. Орган законодательной власти - Собрание депутатов муниципального округа, состоящее из 35 чел., избираемых сроком на 4 года. Орган исполнительной власти - Администрация муниципального округа, возглавляемая Главой администрации, избираемым сроком на 4 года. В XVII в. на месте совр. П. находилось монастырское с.Пертома, в котором с 1680г. размещалась воеводская канцелярия. В 1777г. село было преобразовано в уездный город Ярославского наместничества. Основные отрасли: переработка сельскохозяйственной продукции, деревообрабатывающая. Предприятия: АО «Шехонь», АО «Лен», ГП «Пошехонский лесхоз». Выпускаемая продукция: мясо, сыр, масло, льноволо-

кно, пиломатериалы. В П. имеются: сельскохозяйственный колледж, народный театр, краеведческий музей. Издается газета «Сельская новь».

ПОЯРКОВО

Село, адм. центр Михайловского р-на Амурской обл., в 159 км от Благовещенска.

Расположен в юж. части Амурской обл., конечная станция ж.-д. ветки Завитинск - П. Численность населения - 8,1 тыс. чел. Основано в 1858г. забайкальскими казаками как казачья станица в период присоединения амурских земель по Айгуньскому договору. Названо в честь землепроходца XVII в., первооткрывателя Амура В.Д. Пояркова. До 1917г. - центр Поярковского станичного округа. С 1931г. - центр Михайловского р-на. Природно-ландшафтная достопримечательность - зоологический остров «Цаплина». В П. действуют предприятия: АО «Торговый порт «Поярково» (транспортировка угля в Приморский и Хабаровский края), АО «З-д по пр-ву сухого обезжиренного молока» (масло, цельно-молочная продукция, сухое обезжиренное молоко). В П. имеются: 2 общеобразовательные и музыкальная школы, Дом культуры, 2 библиотеки. Издается газета «Михайловский вестник».

ПРАВДИНСК

Город, адм. центр Правдинского р-на Калининградской обл., в 53 км к Ю.-В. от Калининграда.

Расположен на р. Лава (басс. р.Преголя). Численность населения - 7,5 тыс.чел. Орган законодательной власти - Районный Совет, состоящий из 15 депутатов, избираемых сроком на 4 года. Орган исполнительной власти - Администрация р-на, возглавляемая Главой р-на, избираемым сроком на 4 года. Основан в 1312г. как орденская крепость. С 1335г. - г. Фридланд в составе Германии (Вост. Пруссия). Здесь в 1807г. произошло Фридландское сражение с войсками императора Наполеона. С 1945г. - в составе России, в 1946г. - переименован в П. Достопримечательности: церковь Святого Георгия (XIV-XVI вв.), памятник М.И. Кутузову. Предприятия: АО «Правдинский сырзавод» (сыры, масло, казеин технический), АО «Сириус» (кирпич). В П. имеются: 14 общеобразовательных учреждений (включая р-н), 2 детские музыкальные школы, краеведческий музей, 2 дома культуры, Дом детского творчества, библиотека. Издается газета «Верный путь».

ПРЕГРАДНАЯ

Станица, адм. центр Урупского р-на Карачаево-Черкесской республики.

Расположена в юго-зап. части республики. Численность населения - 24,2 тыс.чел. (включая р-н). В 1957г. был основан Преградненский р-н с центром в станице Преградная. В 1963г. Преградненский р-н был упразднен, станица П. вошла в Урупский промышленный р-н (с 1665г. - Урупский р-н). Природно-ландшафтные достопримечательности: «Лаштрак» (лечебные воды), «Каменный гриб» (каменная

глыба), «Черное озеро», пещеры - Рожнова, «Берлога», «Джентау», «Беш-Тулпар», «Южный слон», скала «Шатер». В П. действуют предприятия пищевой промышленности: АО «Флора Кавказа» (консервы, вино, колбаса, сок), филиал АО «Стрижамент» (алкогольная продукция и хлебобулочные изделия). В П. и р-не имеются: филиал Карачаево-Черкесского энергетического техникума, 10 средних школ, 2 музыкальные и 2 детские художественные школы, 11 домов культуры, клуб «Наша жизнь», 2 библиотеки.

ПРЕОБРАЖЕНСКАЯ

Станица, адм. центр Киквидзенского р-на Волгоградской обл., в 321 км от Волгограда, в 40 км от ж.-д. станции Филоново.

Основана в 1851 г. Численность населения - 19,5 тыс. чел. (включая р-н). В 1928 г. был образован Киквидзенский р-н с центром в станице П. В П. действуют предприятия по переработке сельскохозяйственной продукции: АО «Молочный 3-д «Киквидзенский», АО «Бузулук», АО «Киквидзергаз». В П. и р-не имеются: 12 домов культуры, 19 библиотек, 2 детские музыкальные школы, краеведческий музей. Издается газета «Нива».

ПРИАРГУНСК

Поселок городского типа, адм. центр Приаргунского р-на Читинской обл.

Основан в 1953 г. Численность населения - 8,2 тыс. чел. В П. представлены энергетическая и пищевая отрасли промышленности. Наиболее крупные предприятия: АО «ЮВПЭС» (электро-, теплоэнергия), сыродельный 3-д. В П. имеются: общеобразовательная школа, ПТУ, детская музыкальная школа, Дом детского творчества. Издается газета «Приаргунская зоря».

ПРИВОЛЖСК

Город, адм. центр Приволжского р-на Ивановской обл., в 51 км к С.-В. от Иваново.

Расположен на р.Шача (приток Волги), в 20 км от ж.-д. станции Фурманов на линии Иваново - Ярославль. Численность населения - 33,9 тыс. чел. Орган законодательной власти - муниципальный Совет Приволжского р-на, избираемый сроком на 4 года. Орган исполнительной власти - Администрация Приволжского р-на, возглавляемая Главой администрации, избираемым сроком на 4 года. Известен с 1485 г. как с. Яковлевское Большое - вотчина Д.С. Пешкова-Сабурова. В XVI в. принадлежало костромскому Ипатьевскому монастырю, в XVII в. - боярам Шереметьевым, князьям Одоевским и Куракиным. В XVIII-XIX вв. - центр полотняного пр-ва. Приволжск был образован в 1938 г. путем объединения с. Яковлевское, д. Рогачево и д. Василюво. Достопримечательности: церковь Николая Чудотворца (1779 г.), Старообрядческая часовня (нач. XX в.). В П. действуют: АО «Яковлевский льнокомбинат» (выпуск льняных тканей), АО «Приволжский ювелирный 3-д «Красная пресня» (пр-во ювелирных изделий из драгоценных и недрагоценных

металлов), АО «Приволжский экспериментально-механический 3-д» (продукция производственно-технического назначения, товары народного потребления). В П. имеются: Дом культуры, историко-краеведческий музей.

ПРИМОРСК

Город в составе Балтийского городского округа Калининградской обл., в 47 км к З. от Калининграда.

Расположен на берегу Калининградского залива Балтийского моря. Ж.-д. станция (Приморск Новый) на линии Балтийск - Калининград. Численность населения - 1,8 тыс. чел. Орган законодательной власти - Совет депутатов Балтийского городского округа. Орган исполнительной власти - Администрация города, возглавляемая Главой города. Основан в 1305 г., до 1945 г. (Фишхаузен) входил в состав Германии (Вост. Пруссия), с 1945 г. - в состав России. В 1946 г. был переименован в П. В П. имеются: средняя школа, детская школа искусств, Дом культуры.

ПРИМОРСК

Город в Ленинградской обл., в 137 км к С.-З. от Санкт-Петербурга.

Расположен на Карельском перешейке, на сев.-вост. берегу Финского зал. Ж.-д. станция на линии Санкт-Петербург - Выборг. Численность населения - 6,7 тыс. чел. В кон. XIII в. шведы заняли Березовые острова, переведя их название на шведский и финский языки - Бьерке. В 1721 г. Россия одержала победу в Северной войне, в результате р-н Березовых островов вновь вошел в состав Российского гос-ва, сохранив свое название до 1918 г. До 1949 - Койвисто. В 1918-1940 гг. принадлежал Финляндии. В 1919 г. в р-не располагалась опорная база английского флота, поддерживающая наступление армии Н. Н. Юденича на Петроград. В 1920-1939 гг. была создана система «Линии Маннергейма», и в ее составе - финский военный плацдарм близ Койвисто. В годы советско-финляндской войны 1939-1940 гг. здесь проходили ожесточенные бои. Во время Великой Отечественной войны город пережил немецко-фашистскую оккупацию в 1941-1944 гг. Переименован в П. в 1949 г. Песчаные пляжи и сосновые боры П. способствовали его популяризации как места отдыха. Промышленность П. представлена рыбокомбинатом, цехом деревообработки. В городе действует краеведческий музей.

ПРИМОРСКО-АХТАРСК

Город, адм. центр Приморско-Ахтарского р-на Краснодарского края, в 151 км к С.-З. от Краснодара.

Расположен на берегу Азовского моря (порт). Конечная ж.-д. станция (Ахтари) на ветке от станции Тимашевская на линии Ростов - Краснодар. Численность населения - 34,1 тыс. чел. В кон. XVII - нач. XVIII вв. на месте города находилась Ногайская крепость Ахтар - Бахтар. В 1739 г. в период войны с Турцией она была взята русскими войсками. В 1778 г. на месте разрушенной крепости строится Ахтарский редут. В связи с переселением черноморских казаков

на Кубань Ахтари превратилась в большую станицу Приморско-Ахтарскую. В 1927г. станица Ахтари стала районным центром, а в 1949г. получила статус города районного подчинения. Совр. П.-А. - центр сельскохозяйственного р-на. Действуют предприятия: АО «Молзавод», АО «Судоверфь», з-д «Ахтарский», филиал «Кубаньэлектросвязь». В П.-А. имеются: 8 школ, спортивный клуб, Дом детско-юношеского творчества, яхт-клуб, спортивная и музыкальная школы, Дворец культуры, 2 библиотеки, городской музей.

ПРИОЗЁРСК

Город, адм. центр Приозерского р-на Ленинградской обл., в 145 км к С. от Санкт-Петербурга.

Расположен на Карельском перешейке, в месте впадения сев. рукава р.Вуокса в озеро. Ж.-д. станция на линии Санкт-Петербург - Хийтола. Численность населения - 20,2 тыс. чел. Орган законодательной власти - Собрание представителей, избираемое сроком на 4 года. Орган исполнительной власти - Администрация муниципального образования «Приозерский р-н Ленинградской области», возглавляемая Главой администрации. Известен с XIIIв. как карело-русский г.Корела. В 1479г. город был присоединен к Московскому гос-ву. Здесь развивались гончарное дело, ткачество, металлообработка, изготовление высокохудожественных украшений (в т.ч. из бронзы, серебра, золота), рыбный промысел, торговля. В 1580г. шведские войска осадили Корелу. По условиям Плюсского мирного соглашения 1583г. Корельский уезд с г.Корелой отошли к Швеции. После новой российско-шведской войны в кон. XVIв. по Тильзитскому мирному договору г.Корела отошел к России. В 1610г. шведские войска вновь осадили Корелу, крепость капитулировала. По Столбовскому мирному договору 1617г. Корельский уезд перешел к Швеции. Город получил новое имя - Кексгольм. Во время Северной войны Кексгольм вновь стал российским городом. В 1791 и 1795гг. в Кексгольмскую крепость с инспекцией приезжал А.В. Суворов, в 1798г. - М.И.Кутузов. После российско-шведской войны (1808г.) Кексгольмская крепость была упразднена и использовалась как политическая тюрьма (с 1775г. здесь содержалась семья Емельяна Пугачева, в 1826-1828гг. - декабристы В.К.Кюхельбекер, И.И.Горбачевский и др.). В 1890-х гг. оживилась торговля, отсюда вывозились лесоматериалы, рыба, пушнина, животное масло. В 1913-1917гг. через Кексгольм была проведена ж.-д. линия от Петербурга до Хийтола. В 1920г. город получил название Кякисалми. После советско-финляндской войны (1939-1940гг.) город - районный центр Карело-Финской ССР. Начавшаяся в 1941г. война с Финляндией привела к восстановлению первоначальных границ. В 1944г. Кексгольм был возвращен России, Кексгольмский р-н вошел в состав Ленинградской обл. С 1948г. город называется П. Достопримечательности: крепость «Корела», Новая крепость (бывший Спасский остров), Скалистый остров (Каллио-Саари), Тиверский городок (XIII-XV вв.), Собор Рождества Пресвятой Богородицы (1847г.), церковь Всех святых (кон. XIXв.), Коневский монастырь. В р-не действует турбаза «Лосевская». Основные отрасли: пр-во строительных материалов, лесная и

деревообрабатывающая промышленность. Крупные предприятия: АО «Гранит-Кузнечное», АО «Приозерский деревообрабатывающий з-д», АО «Приозерский мебельно-деревообрабатывающий комбинат». Выпускаемая продукция: нерудные строительные материалы, корпусная мебель, стулья, пиломатериалы. В П. имеются: детские музыкальная и художественная школы, краеведческий музей, 2 библиотеки. Издается газета «Красная Звезда». Народные промыслы: пр-во изделий из гипса и бересты, резьба по дереву, вышивка.

ПРИСТЕНЬ

Поселок городского типа, адм. центр Пристенского р-на Курской обл.

Численность населения - 6 тыс. чел. В 1870г. возник как с.Марьино в связи со строительством ж.-д. станции Марьино. В 1902г. станцию Марьино переименовали в станцию Клейнмихелево в честь министра путей. В 1914г. Клейнмихелево была переименована в станцию Ржава. В 1959г. с.Марьино было переименовано в п.г.т. Пристенъ. В П. в основном представлена перерабатывающая промышленность. Наиболее крупные предприятия: АО «Пристенский маслозавод», пищекомбинат, АО «Пристенгагропромтехника». В П. имеются 2 школы. Издается газета «Районные известия».

ПРОКОПЬЕВСК

Город в Кемеровской обл.

Расположен в 269 км к Ю.-В. от Кемерово, в предгорьях Салаирского кряжа, на р. Аба (приток Томи). Ж.-д. станция на линии Барнаул - Абакан. Численность населения - 240,9 тыс. чел. Орган законодательной власти - Городской Совет депутатов, избираемый сроком на 3 года. Орган исполнительной власти - Администрация города, возглавляемая Главой администрации, избираемый сроком на 4 года. Д. Монастырская, впервые упоминавшаяся в атласе Ремизова в 1701г., переросла позднее в с.Прокопьевское, названное в честь Св. Прокопия. В 1917г. здесь началось освоение угольного месторождения. В 1923г. с.Прокопьевское было преобразовано в рабочий поселок, а в 1931г. - в г.Прокопьевск. В 1930-е гг. в П. развивалась добыча коксующегося угля. Во время Великой Отечественной войны в П. были эвакуированы предприятия машиностроения и других отраслей промышленности, перевезен из Новосибирска научно-исследовательский угольный институт. Совр. П. - один из основных центров добычи коксующегося угля в Кузбассе, центр машиностроения. Наиболее крупные предприятия: АО «Угольная компания «Прокопьевскуголь» (добыча и переработка угля), АО «Электромашина» (пр-во машин постоянного тока, электроприводов, бытовой техники), АО «Прокопьевский з-д шахтной автоматики» (пр-во средств автоматизации, телемеханики, сигнализации и связи), АО «З-д продовольственного машиностроения» (технологическое оборудование для пищевой промышленности и сельского хоз-ва). Также в П. действуют предприятия фарфорофаянсовой, легкой и пищевой промышленности: АО «Про-



Прокопьевск. Памятник «Землякам, павшим в боях за Родину»

копьевский фарфор», швейная и табачная ф-ки, АО «Прокопьевский дрожжевой з-д», АО «Прокопьевский з-д резиновых изделий». Народные промыслы представлены муниципальным предприятием «Прокопьевская береста». В П. имеются: Кузбасский научно-исследовательский и проектно-конструкторский угольный институт (КузНИУИ), НИИ углеобогащения, НИИ травматологии и реабилитации, вечерний ф-т сибирского металлургического университета, горнотехнический колледж, электромашиностроительный техникум, техникум физической культуры, медицинское и музыкальное училища, 3 детские музыкальные, художественная и спортивная школы, драматический театр, краеведческий музей, 22 библиотеки. Издаются 3 газеты.

ПРОЛЕТАРСК

Город, адм. центр Пролетарского р-на Ростовской обл., в 206 км к Ю.-В. от Ростова-на-Дону.

Расположен на С. Предкавказья, в Сальских степях, на правобережье р. Западный Маныч (Пролетарское водохранилище). Ж.-д. станция на линии Волгоград - Новороссийск. Численность населения - 19,7 тыс. чел. Законодательного органа не имеет. Орган исполнительной власти - Администрация города, возглавляемая Главой администрации.

Известен с XVIII в. как станица Великокняжеская. С 1806 г. - адм. центр Калмыцкого, а в 1884 - 1920 гг. - Сальского округа (до 1870 г. Земли) войска Донского. Основным занятием жителей было овцеводство и коневодство. В 1898 г. была построена ж.д. от Царицына до Тихорецка, что улучшило экономическую связь станицы с другими районами России. В 1925 г. станица Великокняжеская была переименована в станицу Пролетарскую. В 1970 г. станица Пролетарская была преобразована в г. Пролетарск. Основные отрасли: сельское хоз-во, пр-во и переработка рыбы. Крупнейшие предприятия: опытно-производственное хоз-во «Пролетарское», АО «Пролетарский рыбокомбинат». Также действуют: АО «Манычкабель», комбинат хлебопродуктов. В П. имеются: 5 средних школ, детская школа искусств, Дом культуры. Издаётся газета «Вестник Приманычья».

ПРОНСК

Поселок городского типа, адм. центр Пронского р-на Рязанской обл., в 69 км от Рязани.

Расположен на высоком береговом мысе, Покровском бутре, на р. Прони (приток р. Оки) и р. Пралии. Численность населения - 5 тыс. чел. П. впервые упоминается в Никоновской летописи в 1131 г. П. был основан на месте славянских селищ как столица Пронского удельного кн-ва. В XII-XIII вв. П. был в центре междоусобных войн рязанских и суздальских князей. В 1708 г. по Указу Петра I в Пронском уезде были построены игольные мануфактуры, а в 1778 г. Пронский уезд вошел в состав Рязанской губернии. Достопримечательность: Архангельская церковь (1816 г.). Наиболее крупные предприятия: механический и маслодельный з-ды. В П. имеются: музыкальная школа, Дом культуры, краеведческий музей, библиотека. Издаётся газета «Пронский рабочий».

ПРОТВИНО

Город в Московской обл., в 116 км к Ю.-З. от Москвы, в 17 км к Ю.-З. от Серпухова.

Расположен на р. Протва, близ впадения ее в р. Ока. Численность населения - 38 тыс. чел. Орган законодательной



Герб Пролетарска

власти - городская Дума, состоящая из 15 депутатов, избираемых сроком на 4 года. Орган исполнительной власти - Мэрия города, возглавляемая Мэром, избираемым сроком на 4 года. Возник в 1960г. как поселок в связи с началом строительства Института физики высоких энергий. В 1960-1967 гг. был построен и запущен крупнейший в мире ускоритель протонов. В 1989г. получил статус города. Совр. П. - научный центр, один из наукоградов России. В П. действуют предприятия машиностроения: ГП «З-д электромеханического оборудования», АО «Протвинский опытный з-д «Прогресс», АО «Опытно-технологический з-д», АО «Протонтоннельстрой», научно-производственная фирма «Турботехника». Выпускаемая продукция: оборудование для атомных электростанций и космических аппаратов, электротехническое оборудование, турбокомпрессоры для дизельных двигателей, стройматериалы. Научные учреждения: филиал Института ядерной физики Сибирского отделения РАН (ФИЯФ), подразделения специализированного проектного института Минатома, Объединенного института ядерных исследований, Института теоретической и экспериментальной физики, Московского радиотехнического института, отделение Московской государственной академии приборостроения и информатики. В П. имеются: учебный центр «Опус», Дом ученых, 4 общеобразовательные школы, политехнический техникум, ПТУ, Дом культуры, музыкальная и художественная школы. Издаются газеты «Свобода», «ПроТВ-информ». П. имеет города-побратимы: Антони (Франция), Сомеро (Финляндия), Боулинг Грин (США), Майлан (США).

ПРОХЛАДНЫЙ

Город, адм. центр Прохладненского р-на Кабардино-Балкарской республики, в 56 км к С.-В. от Нальчика.

Расположен в Предкавказье, в Моздокской степи, на левом берегу р. Малка (приток Терека), близ впадения в нее р. Баксан. Численность населения - 60,1 тыс. чел. Орган законодательной власти - городской Совет, состоящий из 18 депутатов, избираемых сроком на 4 года. Орган исполнительной власти - Администрация города, возглавляемая Главой администрации, назначаемым Президентом республики. В 1765г. запорожскими казаками была основана станица Прохладная, преобразованная к XIXв. в казачий форпост, охранявший юж. границу России. В 1810г. через станицу проходил почтовый тракт, связывавший Владикавказ и Грузию с Центральной Россией. В конце XIXв. сельская станица П., жители которой занимались скотоводством, хлебопашеством, огородничеством, садоводством, шелководством, была крупным торговым центром Сев. Кавказа (Прохладненский базар, Воздвиженская ярмарка). В 1875 г. близ станицы П. была основана ж.-д. станция на ж.д. Ростов-на-Дону - Владикавказ, ставшая центром сбора и отправки продукции обширного сельскохозяйственного р-на Терской обл. К 1915г. станица П. - крупный промышленный центр, в котором имелось 5 мукомольных механических мельниц, 2 чугунолитейных и 2 маслособойных з-да, 179 различных торгово-промышленных заведений. В 1936г. станица П. была преобразована в город районного, а в



Герб г. Прохладный

1962г. - в город республиканского подчинения. Промышленность П. в основном представлена предприятиями пищевой промышленности (винзавод, маслосыровзавод, ликероводочный з-д, соковый з-д, хлебозавод, пищекомбинат) и предприятиями строительной индустрии (кирпичный и кирпично-черепичный з-ды с карьерами, з-д железобетонных изделий). Наиболее крупные предприятия: АО «Кавказкабель» (кабели силовые и телефонные), з-д полупроводниковых приборов, ремонтно-механический з-д. Также действуют: АО «Армида» (пошив швейных изделий), АО «Казако» (выпуск мебели), АО «Комбикормовый з-д» (пр-во комбикормов). В П. имеются: 2 ПТУ, педагогический и ж.-д. колледжи, Детская музыкальная и Детская художественная школы, 3 дома культуры, историко-краеведческий музей. Издаётся газета «Прохладненские известия».

ПРОХОРОВКА

Поселок городского типа, адм. центр Прохоровского р-на Белгородской обл.

Расположен в 56км по ж.д. и в 65км по автодороге от Белгорода. Численность населения - 9,9 тыс. чел. П. был образован в 1868г., с 1928г. - районный центр. В годы Великой Отечественной войны в 1943 г. в П. произошло великое танковое сражение. Достопримечательности: Звонница, возведенная на месте Прохоровского танкового сражения, храм Святых апостолов Петра и Павла. В П. в основном представлены предприятия по переработке сельскохозяйственной продукции, наиболее крупные из которых: маслозавод, мясокомбинат и птицекомбинат, также имеется кирпичный з-д. В П. действуют: школа-гимназия, Дворец культуры, 3 библиотеки, государственный военно-исторический музей-заповедник «Прохоровское поле». Издаётся газета «Истоки».

ПРЯЖА

Поселок городского типа, адм. центр Пряжинского р-на Республики Карелия.

Численность населения - 4,3 тыс. чел. П. - центр сель-

скохозяйственного р-на. Наиболее крупные предприятия: АО «Шуялес» (деловая древесина, пиломатериалы), Эс-сойльский 3-д железобетонных изделий. В П. и р-не имеются: 4 общеобразовательные школы; музыкальная школа, школа искусств, отделение Республиканского общества карельской культуры, 22 клуба и дома культуры, 22 библиотеки.

ПРЯМИЦЫНО

Поселок городского типа, адм. центр Октябрьского р-на Курской обл.

Основан в 1973г. Численность населения - 5,7 тыс. чел. Достопримечательность: православный храм Нерукотворного образа. В П. представлены предприятия: АО «Конза» (консервная продукция), АО «Прямыцынский масло-завод», АО «Октябрьский межхозяйственный сельский строительный комбинат». В П. имеются: 2 школы, библиотека, детская школа искусств, детская юношеская спортшкола, Дом культуры. Издается газета «Районные вести».

ПСКОВ

Город, адм. центр Псковской обл., в 689 км к С. - З. от Москвы.

Расположен на берегу р.Великая (впадает в Псковское оз.), при слиянии ее с р.Пскова. Узел ж.-д. линий (на Санкт-Петербург, Вильнюс, Бологое, Ригу). Численность населения - 204,2 тыс. чел. Орган законодательной власти - городская Дума, состоящая из 17 депутатов, избираемых сроком на 4 года. Орган исполнительной власти - Администрация город, возглавляемая Мэром, избираемым сроком на 4 года. Впервые упоминается в «Повести временных лет» в 903г. в связи с женитьбой князя Игоря на псковитянке Ольге. Город - с Хв. В X - нач. XII вв. входил в Киевскую Русь. В XII-XIII вв. - в составе Новгородской феодальной республики. В 1240г. был захвачен рыцарями Ливонского ордена. В 1242г. был освобожден войсками новгородцев и псковичей под предводительством князя Александра Невского, разбившего захватчиков на льду Чудского оз. Во 2-ой половине XIII в., в период княжения Довмонта-Тимофея, псковское войско неоднократно отражало нападения ливонцев. В XIV-XV вв. - центр Псковской феодальной республики, управляемой вечем. Как важный пограничный город П. в XIV в. был окружен системой мощных каменных крепостных сооружений. Псковичи участвовали в Куликовской битве 1380г., что положило начало сближению П. с Москвой. В XIV-XVII вв. П. - ремесленный и торговый город, центр древнерусской культуры, летописания, книжности, самобытной школы иконописи и каменного зодчества. С 1510г. - в составе Русского гос-ва. В 1581-1582гг. во время Ливонской войны выдержал полугодовую осаду войск польского короля Стефана Батория. С началом Северной войны 1700 - 1721гг. возросло оборонное значение П. Петр I приезжал в город и руководил фортификационными постройками, из П. начался победоносный поход русских войск в Прибалтику. С нач. XVIII в. утратил ведущую роль во внешней торговле. С перенесением границы после победы России в Северной войне П. лишился и



Герб Пскова


оборонного значения. В 1708г. вошел в состав Ингерманландской, в 1717г. - Петербургской, в 1727г. - Новгородской губернии. С 1777г. - центр Псковского наместничества (позднее - губернии). В кон. XIX в. в П. действовали 55 з-дов и ф-к. Главным предметом торговли был лен. Через П. проходили ж. д. на Санкт-Петербург и Варшаву, было налажено пароходное сообщение по р.Великая и Чудскому оз. В период 1-ой мировой войны в П. располагался штаб Северного фронта. Здесь в 1917г. отрекся от престола последний российский император Николай II. В годы Великой Отечественной войны в 1941-1944гг. П. был оккупирован немецко-фашистскими войсками и практически весь разрушен. После освобождения вошел в число 15 древнерусских городов, подлежащих первоочередному восстановлению. Достопримечательности: Троицкий собор (1682-1699гг.), церкви - Михаила Архангела на Горке (1339г.), Василия на Горке (1413г.), Николы на Усохе (1535г.), Одиотрии (1685г.), Петра и Павла с Буя (1373г.), Анастасии Римлянки (кон. XVI в.), Богоявления с Запсковья (1496г., достраивалась в 1538г.), Мирожский монастырь (основан в XII в. новгородским архиепископом Нифонтом). П. - родина математика В.М.Брадиса, писателя В.А.Каверина Совр. П. - крупный промышленный центр. Основные отрасли: машиностроение и металлообработка, электротехническая промышленность. Наиболее крупные предприятия: АО «Псковский 3-д тяжелого электросварочного оборудования» (сварочные машины), АО «Псковский 3-д механических приборов» (мотор-редукторы, зубчатые колеса), АО «АВАР» (автомобильное электрооборудование), АО «Псковский 3-д автоматических телефонных станций» (офисные телефонные станции, домофоны), АО «Псковский 3-д аппаратуры дальней связи», АО «Псковский кабельный 3-д» (эмальпровода, монтажные провода), АО «Псковэлектромаш» (электродвигатели), АО «Псковский 3-д машин постоянного тока» (электродвигатели, насосные агрегаты), АО «Элтерм» (электрические аппараты), АО «Плескава» (керамические конденсаторы), АО «Псковский 3-д точного литья» (стальное литье), АО «Псковавто» (спецавтотехника). Также дейст-

вуют предприятия легкой и пищевой промышленности, по пр-ву стройматериалов. В П. имеются: педагогический институт, филиал Санкт-Петербургского государственного технического университета, филиал Современного гуманитарного института (Москва), негосударственный вольный университет, индустриальный и строительный колледжи, музыкальное, медицинское, культурно-просветительное, кооперативное училища, объединенный историко-архитектурный и художественный музей-заповедник, театр драмы им. А.С.Пушкина, театр кукол, филармония, симфонический оркестр, выставочный зал Союза художников, галерея, центр ремесел, планетарий. П. имеет 9 городов-партнеров: Нойс, Гера (Германия), Куопио (Финляндия), Арль (Франция), Неймеген (Нидерланды), Нортелье (Швеция), Перт (Шотландия), Мянъяк (КНР), Роанок (США). Издается газета «Новости Пскова».

ПУГАЧЁВ

Город, адм. центр Пугачевского р-на Саратовской обл., в 246 км к С.-В. от Саратова.

Расположен на возв. Каменный Сырт, на правом берегу р.Большой Иргиз (приток Волги). Узел ж.-д. линий (на Балаково, Ершов, Куйбышев). Основан в 1764г. Численность населения - 42 тыс.чел. Орган исполнительной власти - Администрация р-на, возглавляемая Главой администрации. Основан старообрядцами как слобода Мечетная, где в 1772г. дважды побывал Е.И.Пугачев. В 1835г. слобода была переименована в г. Николаевск. До 1850г. - в Саратовской губернии, затем - уездный город Самарской губернии. В кон. XIX в. в городе действовали: 2 кирпичных, 3 овчинных, кожевенный з-ды, з-д по пр-ву крупы, типография. Город развивался как центр торговли зерном и скотом. По р.Большой Иргиз зерно в период весеннего паводка вывозилось на Волгу. В 1918г. был переименован в П. Достопримечательности: Дом - музей В.И.Чапаева, памятник А.Н. Толстому. Крупные предприятия: Пугачевское НГДУ - филиал АО «Саратовнефтегаз» (добыча нефти и газового конденсата), АО «Молоко», АО «Мукомольный з-д» (мука, мака-



Герб г.Пугачев

ронные изделия, хлеб), АО «Свиго» (мясные и колбасные изделия), филиал «Пугачевский» АО «Ликсар» (водочные изделия). В П. имеются: гидромелиоративный техникум, ПТУ, 9 общеобразовательных школ, детская школа искусств, 2 музея, Дом культуры, 7 библиотек.

ПУДОЖ

Город, адм. центр Пудожского р-на Республики Карелия, в 352 км к В. от Петрозаводска.

Расположен на берегу р. Ведла. Ближайшая ж.-д. станция (Медвежья Гора на линии Петрозаводск - Сорокская) находится в 197км от города. Аэропорт. Численность населения - 11,7 тыс. чел. Впервые упоминается в 1382г. (Новгородская берестяная грамота). Тогда Пудожский край входил в состав Великого Новгорода. В 1785г. селение П. получило статус уездного города Олонецкой губернии. В кон. XVIII в. в р-не П. было введено в строй несколько стекольных з-дов; население главным образом занималось лесозаготовкой, сплавом леса, льноводством. С кон. XIX в. работают лесопильные з-ды. С 1875г. началось регулярное грузопассажирское сообщение с Петрозаводском, а с 1876г. - с Вознесеньем-на-Свири. В окрестностях П. были открыты месторождения титано-магниевого руд, гранита. Достопримечательности: наскальные изображения эпохи неолита и бронзы (близ П.). В П. развиты: лесная и деревообрабатывающая промышленность, лесосплав. Также действуют: мясокомбинат, маслозавод. В городе имеется Исторический музей.

ПУСТОШКА

Город, адм. центр Пустошкинского р-на Псковской обл., в 191 км к Ю.-В. от Пскова.

Расположен на Великоречной равнине. Ж.-д. станция на линии Резекне - Великие Луки. Основан в 1900г. Численность населения - 6,3 тыс. чел. Орган законодательной власти - районное Собрание депутатов, избираемое сроком на 4 года. Орган исполнительной власти - Администрация р-на, возглавляемая Главой р-на, избираемым сроком на 4 года. Возник как пристанционный поселок при строительстве Московско-Виндавской ж.д. Город - с 1925г. В городе действуют предприятия: АО «Промкомбинат» (переработка древесины, пиломатериалы, мебель), АО «Межхозяйственный лесхоз» (заготовка леса), МП «Пустошкинская типография» (бланки, газета), АО «Молочный з-д». В П. имеются: средняя школа, детская музыкальная школа, Дом культуры, историко-краеведческий музей. Издается газета «Вперед».

ПУЧЕЖ

Город, адм. центр Пучежского р-на Ивановской обл., в 157 км к В. от Иваново.

Расположен в Верхнем Поволжье, на правом берегу Волги (Горьковское водохранилище), в 177км к Ю.-В. от ж.-д. станции Кинешма. Численность населения - 11,9 тыс. чел. Орган законодательной власти - районный Совет депутатов, избираемый сроком на 4 года. Орган исполнительной власти -

Администрация р-на, возглавляемая Главой р-на, избираемым сроком на 4 года. Г. Пучеж вырос из Пучецкой слободки, известной с 1594 г. В 1793 г. слободка была преобразована в посад Пучеж Юрьевецкого уезда Костромской обл. В 1-ой половине XIX в. П. - центр найма бурлаков. В 1862 г. в П. была построена льнопрядильная ф-ка. В 1955-1957 гг. территория П. была затоплена водами Горьковского водохранилища, город был перенесен на возвышенное место и отстроен заново. Достопримечательность - церковь Воскресения Христова (1717 г.). В П. преобладает: легкая и перерабатывающая промышленность. Наиболее крупные предприятия: АО «Пучежский льнокомбинат», АО «Пучежская швейная ф-ка», АО «Пучежский хлебокомбинат», АО «Пучежский сырзавод». В П. имеются: 3 средние общеобразовательные школы, центр детского творчества, детско-юношеская спортивная школа, детская школа искусств, библиотека, краеведческий музей. Издается газета «Пучежские вести».

ПУШКИН

Город, адм. р-н Санкт-Петербурга, в 24 км к Ю. от Санкт-Петербурга.

Расположен в пределах Приневской низины. Ж.-д. станция (Детское Село) на линии Санкт-Петербург - Витебск. Численность населения - 112 тыс. чел. Основан в 1710 г. Орган законодательной власти - Пушкинский городской Совет, Муниципальный Совет п.Александровская и п.Шушары, избираемые сроком на 2 года. Орган исполнительной власти - Территориальное управление Пушкинского административного р-на Санкт-Петербурга, возглавляемое Главой территориального управления, назначаемым Губернатором Санкт-Петербурга. Возник на месте бывшей шведской мызы Саари мойс, получившей русское наименование Саарская мыза (или Сарское село); после 1703 г. была подарена Петром I князю А.Д. Меншикову; с 1710 г. принадлежала жене Петра I Екатерине Алексеевне. После 1725 г. - одна из

крупнейших летних резиденций русских императоров, с 1728 г. - Царское Село. В XVIII в., когда были созданы основные дворцово-парковые ансамбли Царского Села, оно принадлежало императрицам Екатерине I, Елизавете I, Екатерине II. Уже в 1-ой половине XVIII в. к С.-В. от главного дворцового комплекса возникла небольшая слобода, значительно разросшаяся к 1770-м гг. Екатерина II пыталась регламентировать дальнейший рост поселения: близ слободы был основан регулярно распланированный небольшой г.София, строительство в слободе было запрещено. Однако, новый город не развивался; в 1808 г. был упразднен и слился с Царским Селом, тогда же преобразованным в город. В 1811-1843 гг. в специально перестроенном дворцовом флигеле действовал Царскосельский лицей - закрытое высшее учебное заведение, в котором учились А.С. Пушкин, А.А. Дельвиг, В.К. Кюхельбекер, И.И. Пущин. В 1837 г. между Санкт-Петербургом и Царским Селом была проложена первая в России ж.д. В 1918 г. дворцово-парковый комплекс был национализирован и музеефицирован, город переименован в Детское Село. С 1937 г. - г.Пушкин. Во время Великой Отечественной войны в 1941-1944 гг. был оккупирован немецко-фашистскими войсками, уничтожившими и повредившими многочисленные сооружения ансамбля, похитившими некоторые произведения искусства (в т.ч. уникальное убранство Янтарной комнаты Большого дворца). К нач. 1990-х гг. архитектурные памятники П. были практически полностью восстановлены. Здесь часто бывали поэт Г.Державин, историк Н.Карамзин, поэты и писатели А. Радищев, В. Жуковский, П. Вяземский, М. Лермонтов, Ф. Тютчев, М. Салтыков-Щедрин, Н. Гумилев, А. Ахматова, С. Есенин, М. Горький, А.Н. Толстой, Д. Мамин-Сибиряк, А.Беляев, композитор М.Глинка. Основная отрасль - машиностроение. Наиболее крупные предприятия: АО «Царскосельский з-д», АО «Пушкинский машиностроительный з-д», АО «Престиж». В П. имеются: Российская академия сельского хоз-ва, институт разведения и генетики животных, институт защиты растений, ВНИИ микробиологии, институт химической мелиорации почв, НИИ экономики и организации сельского хозяйства Нечерноземной зоны, Санкт-Петербургский государственный аграрный университет, Ленинградский областной педагогический университет, Высшее военно-морское инженерное училище, Высшее военное училище радиоэлектроники ПВО, Высшее военное инженерно-строительное училище, Царскосельская гимназия искусств, Дом культуры, музей-лицей, музей-дача А.С.Пушкина, музей-заповедник «Царское Село». Издается «Царскосельская газета».



Герб г.Пушкин

ПУШКИНО

Город, адм. центр Пушкинского р-на Московской обл., в 43 км к С.-В. от Москвы.

Расположен на юго-вост. склонах Смоленско-Московской возв., на р.Уча и ее притоке р.Серебрянка. Ж.-д. станция на линии Москва - Ярославль. Численность населения - 158 тыс. чел. (включая р-н). Орган исполнительной власти - Администрация р-на, возглавляемая Главой администрации. С. Пушкино известно с 1499 г. как владение московских



Герб Пушкино

митрополитов. В связи со строительством ж.д. в 1862 г. П. стало популярным дачным местом Подмосквы. К кон. XIX в. в П. насчитывалось около 700 дач. В летние сезоны 1890-1910-х гг. здесь выступали Л.В. Собинов, Ф.И. Шаляпин, В.И. Качалов, Н.А. Обухова. В 1920-1928 гг. в р-не Акуловой горы отдыхал и работал В.В. Маяковский. В 1925 г. п. Пушкино получил статус города, а в 1929 г. стал центром одноименного р-на. В П. представлены предприятия машиностроения и металлообработки, текстильной, деревообрабатывающей промышленности и стройиндустрии, наиболее крупные из которых: АО «ПОЗИТ» (пр-во оборудования для атомных электростанций), АО «ПЭМЗ» (пр-во электротехнических машин), з-д металлоизделий, АО «Мамонтовка» (пр-во искусственной кожи и пленочных материалов), АО «Пушкинский текстиль» (шерстяные ткани), АО «СТОРОСС» (бытовая, офисная, гостиничная мебель), Софринский з-д стройматериалов (красный кирпич). Также действуют предприятия: зверосовхоз «Пушкинский» (выращивание ценных пород пушных зверей), АО «Лесхозмаш», АО «ЛВЗ «ТОПАЗ» (алкогольные напитки), АО «Деметра» (оборудование для переработки сельскохозяйственных культур). На территории р-на расположены: Софринский оздоровительный комплекс, санатории «Тишково» и «Пушкино». В П. имеются: Всероссийский НИИ лесоводства и механизации лесного хоз-ва, ЦНИИБумаг, НИИ Информатротех.

ПУЩИНО

Город в Московской обл., в 119 км к Ю. от Москвы, в 13 км к Ю.-В. от Серпухова.

Расположен на правом берегу р. Ока. Пристань. Численность населения - 20 тыс. чел. Орган законодательной власти - Совет депутатов, избираемый сроком на 4 года. Орган исполнительной власти - Администрация города, возглавляемая Главой города, избираемый сроком на 4 года. Сельцо П. на месте совр. города известно с XIV в. В кон. XVIII в. село принадлежало Я.И. Арцыбашеву, в нач. XIX в. - декабристу И.И. Пушкину. С 1956 г. П. развивался как научный

городок АН СССР, основанный с целью развития фундаментальных исследований в области физико-химической биологии и биотехнологии. С 1966 г. - город. С 1975 г. - город областного подчинения. П. - наукоград, основой которого является Пушкинский научный центр РАН, включающий Институт белка, Институт биохимии и физиологии микроорганизмов им. Г.К. Скрыбина, Институт биологического приборостроения, Институт фундаментальных проблем биологии, филиал Института биоорганической химии им. М.М. Шемякина и Ю.А. Овчинникова, Институт математических проблем биологии, Институт теоретической и экспериментальной биофизики, Институт биофизики клетки, обсерватория. В П. имеются: филиалы Московского государственного университета, Московского приборостроительного института, Пушкинский государственный университет, 3 общеобразовательные школы, экологический лицей, музыкальная и художественная школы, детско-юношеский центр, детско-юношеская спортивная школа, детский физкультурно-спортивный клуб «Старт», культурно-досуговый центр, 4 библиотеки.

ПЫТАЛОВО


Город, адм. центр Пыталовского р-на Псковской обл., в 102 км к Ю.-З. от Пскова.

Расположен на Великоречской равнине, на берегу р. Утроя (приток р. Великая). Транспортный узел (ж.-д. линии на Псков, Ригу, Даугавпилс). Численность населения - 7,2 тыс. чел. Известен с 1925 г. под названием Яунтлатгали. С 1933 г. имеет статус города. С 1938 г. назывался Абрене, с 1945 г. - П. Во время Великой Отечественной войны город пережил немецко-фашистскую оккупацию с 1941 г. по 1944 г. Крупнейшие предприятия П.: льнообрабатывающие, молочный з-д; швейногалантерейные ф-ки.

ПЫТЬ-ЯХ

Город в Ханты-Мансийском а.о. Тюменской обл.

Ж.-д. станция Свердловской ж.д. Численность населения - 43,3 тыс. чел. Орган законодательной власти - городская Дума, избираемая сроком на 4 года. Орган исполнительной власти - Администрация города, возглавляемая Главой города, избираемый сроком на 4 года. Возникновение П.-



Пыть-Ях. Железнодорожный вокзал

Я. связано с открытием в 1965г. Мамонтовского месторождения нефти. В 1987г. в состав п.Пыть-Ях вошли поселки Мамонтово, Южный Балык. Город - с 1990г. Основные отрасли: нефтедобывающая, газовая, лесная промышленность. Крупные предприятия: нефтегазодобывающие управления «Мамонтовнефть» и «Майскнефть», входящие в АО «Юганскнефтегаз», АО «НК «ЮКОС», Южно-Балыкский газоперерабатывающий з-д (АО «ЮБ ГПЗ»), АО «Балыклес» (деловая древесина, пиломатериалы). Также действует МП «Горпивзавод». В П.-Я. имеются: филиал Тюменского государственного университета, филиал Нефтеюганского индустриального колледжа, 5 средних школ, школа искусств, Центр социальной защиты и возрождения культуры народов Севера, 2 дома культуры, 6 библиотек. Издается «Новая Северная газета».

ПЫШМА

Поселок городского типа, адм. центр Пышминского р-на Свердловской обл.

Расположен в 178 км к В. от Екатеринбурга, на левом берегу р.Пышма (притока р.Тура). Ж.-д. станция Ощепково Свердловской ж.д. Численность населения - 11,8 тыс. чел. П. была основана в 1646 г. братьями Ощепковыми, выходцами из Великого Устюга. В 1655г. была образована Пышминская слобода. По мере заселения края Пышминская слобода становилась центром местного самоуправления, а с образованием земства стала центром Пышминской волости; позднее слобода стала называться селом. В 1923г. с.Пышминское стало центром Пышминского р-на, а в 1943г. - поселком. Наиболее крупные предприятия: Пышминский з-д подъемно-транспортного оборудования ВНПО «Ремдатель» Российской Академии сельскохозяйственных наук (электрические мостовые подвесные и опорные кранбалки, котлы-парообразователи для отопления животноводческих ферм и теплиц, электрические и гидравлические тормоза для лифтов), Пышминский песчаный карьер треста «Уралнеруд» Главсредуралстроя (строительный песок), Ощепковский молочный з-д (молочная продукция). В П. имеются: 3 школы, краеведческий музей, 2 дома культуры, парк отдыха и музыкальная школа.

ПЫЩУГ

Село, адм. центр Пыщугского р-на Костромской обл.

Расположен на С.-В. Костромской обл., на р. Пыщуг, в 64км от ж.-д. станции Шарья. Численность населения - 3,2 тыс.чел. В XVIII в. с.Пыщуг было волостным. С 1929г. - районный центр. В П. родились художник А.Н.Козлов, писатель В.И.Войнов. П. - центр сельскохозяйственного р-на. В П. действуют предприятия лесной промышленности: АО «Пыщугский леспромхоз» (заготовка и вывоз леса), Петровское торфопредприятие (заготовка торфа, пр-во торфобрикетов). Также действуют: УП «Мукомол» (мука), АО «Пыщугское» (колбасные, хлебобулочные изделия, безалкогольные напитки). В П. имеются: ПТУ, общеобразовательная школа, краеведческий музей, центр культуры и досуга, библиотека. Издается газета «Призыв».

ПЯТИГОРСК

Город в Ставропольском крае, в 196 км к Ю.-В. от Ставрополя.



Герб Пятигорска

Расположен в Предкавказье, на Ставропольской возв., на высоте около 500 м, на левом берегу р.Подкумок (приток р.Кума) и склонах горы Машук и ее отрога - горы Горячая. Ж.-д. станция на ветке Минеральные Воды - Кисловодск, в 25 км к Ю. - 3. от Минеральных Вод. Численность населения - 190,1 тыс.чел. Орган законодательной власти - городская Дума, состоящая из 11 депутатов, избираемых сроком на 5 лет. Орган исполнительной власти - Администрация города, возглавляемая Главой города, избираемым сроком на 5 лет. В 1773г. на пятигорской земле академиком И.А. Гюльденштедтом были открыты уникальные по целебной силе родники. В 1780г. в связи с освоением целебных «горячих вод» на склонах гор Машук и Горячая на берегу р.Подкумок была заложена Константиногорская крепость (разобрана в кон. XIX в.), которая положила начало г.Пятигорску. В 1803г. было принято Высочайшее повеление о «поселении вблизи сих вод линейных казаков». В 1813-1814 гг. построено Горячеводское поселение. В 1830г. поселение было преобразовано в окружной г.Пятигорск Кавказской обл. В 1866-1920 гг. - в составе Терской обл. В



Пятигорск. Театр музыкальной комедии



Панорама Пятигорска

1847 г. в П. учреждено Управление Кавказских Минеральных Вод. В 1863 г. врачом С.А.Смирновым в П. было организовано первое Русское бальнеологическое общество. В 1890-х гг. была проведена ж.д. В 1920 г. в П. создан Бальнеологический институт, ставший научно-методическим центром курортов Кавказских Минеральных Вод. Во время Великой Отечественной войны в 1942-1943 гг. П. находился в оккупации немецко-фашистскими войсками. Достопримечательности: гора Машук, Курортная зона (1820-1830-х гг.), Лермонтовские (ранее Николаевские) ванны (1826-1831 гг.), беседка-ротонда «Эолова арфа» (1831 г.), грот Дианы (1830-1831 гг.), деревянная Михайловская галерея в «мавританском стиле» (1846-1848 гг.), каменная Академическая (ранее Елизаветинская) галерея (1848-1851 гг.), парки «Цветник» и «Емануэлевский» (1820-1830 гг.), сборно-металлическая Лермонтовская галерея (1901 г.), памятник М.Ю. Лермонтову (1889 г.), музей-заповедник М.Ю. Лермонтова (1973 г.), включающий в себя Домик-музей Лермонтова. Основу санаторно-курортного лечения в П. составляют бальнеогрязелечебные процедуры и минеральные источники (всего свыше 40 источников). В XIX - нач. XX вв. курорт посещали многие выдающиеся деятели культуры, в т.ч. А.С.Пу-

шкин, Н.И.Гнедич, В.Г.Белинский, хирург Н.И.Пирогов, Л.Н.Толстой, Ф.И.Шалапин. На Кавказских Минеральных Водах жил, лечился и был убит на дуэли у сев. подножия горы Машук М.Ю.Лермонтов. Основные отрасли промышленности: машиностроение, приборостроение. Наиболее крупные предприятия: АО «Пятигорсксельмаш» (машины для животноводства), станкоремонтный з-д «Пятигорский» (запчасти к сельхозтехнике), АО «Пятигорскорттехника» (запчасти для холодильного оборудования), АО «Стройдеталь» (железобетонные конструкции), АО «Элизар» (бытовая электротехника), АО «Кортекс» и АО «Жакко» (ковровые изделия), АО «Ритм» (пр-во текстиля), АО «Холод» и АО «Экон» (мороженное, кондитерские изделия, мясокомбинат). В городе имеются: Пятигорская фармацевтическая академия, Пятигорский государственный лингвистический университет, Институт экономики и управления, Пятигорский технический университет, краеведческий музей. Издается газета «Пятигорская правда». П. имеет города-побратимы: Дебрюк (США, штат Айова), Триколой (Греция), Шверте (Германия), Панагюриште (Болгария). Заключены договоры о дружбе и сотрудничестве с Дагестаном, Кабардино-Балкарией, Карачаево-Черкессией.

Р

РАДУЖНЫЙ

Город, Закрытое административно-территориальное образование во Владимирской обл., в 30 км от Владимира.

Численность населения - 18,2 тыс. чел. Орган законодательной власти - Совет народных депутатов, избираемый сроком на 4 года. Орган исполнительной власти - Администрация города, возглавляемая Главой города, избираемым сроком на 4 года. Основан в 1972 г. Градообразующее предприятие - Государственный научный лазерный центр (полигон) РФ «Радуга» (термомодули ТГМ-40, ТГМ-120, газовые теплогенераторы). Также действуют: ГУП «Пр-во приборов» (производственно-техническая продукция), НПФ «Электрон ЛТД» (изготовление и внедрение сложных электрических систем и электронных устройств), НПП «Знак ЛТД» (выпуск аппаратно-программного комплекса АПРК РТК-001-ТМ «Телур»), АО «Славянка» (одежда для защиты от общих производственных воздействий). В Р. имеются: 3 общеобразовательные школы, школа искусств, центр детского творчества, культурный центр. Издается газета «Радуга-информ».

РАДУЖНЫЙ

Город в Ханты-Мансийском а. о. Тюменской обл., в 475 км от Ханты-Мансийска.

Расположен на С. Зап. Сибири, в вост. части Среднеобской низм., на р. Аган, в 102 км от ж.-д. станции Нижневартовск. Международный аэропорт с 1996 г. Численность населения - 46,6 тыс. чел. Орган законодательной власти - Дума муниципального образования, состоящая из 7 депутатов, избираемых сроком на 4 года. Орган исполнительной власти - Администрация муниципального образования, возглавляемая Главой города, избираемым сроком на 4 года. Возник как поселок в связи с освоением Варьеганского и др. месторождений нефти и газа. В 1985 г. Р. получил статус города. Достопримечатель-

ности: памятник маршалу Г. Жукову, мемориал «Связь поколений». Основная отрасль промышленности - нефтегазодобыча. Наиболее крупные предприятия: АО «Варьеганнефть», АО «Варьеганнефтегаз», АО «Негуснефть». Так же действуют предприятия строительной индустрии, лесопереработки. В Р. имеются: 3 дома культуры, дом детского творчества, школа искусств. Издается газета «Новости Радужного».

РАЙЧИХИНСК

Город в Амурской обл., в 165 км к В. от Благовещенска.

Расположен на Ю.-В. Зейско-Буреинской равнины. Конечная станция ж.-д. ветки от станции Буря на Транссибирской магистрали. Численность населения - 47,8 тыс. чел. Орган законодательной власти - Совет народных депутатов, состоящий из 13 чел., избираемых сроком на 4 года. Орган исполнительной власти - Администрация города, возглавляемая Главой администрации, избираемым сроком на 4 года. Основан в 1930-е гг. в связи с открытием и развитием крупнейшего на Дальнем



Радужный. Памятник «Преемственность поколений»



Райчихинск. Культурно-спортивный комплекс

Востоке угольного месторождения. За короткий период на месте небольшой д. Духовская вырос горняцкий поселок Р., получивший название от р. Райчиха. С 1944 г. - город. Достопримечательности: церковь Владимирской иконы Божьей Матери (1998 г.). Основные отрасли: угольная промышленность, электроэнергетика, машиностроение. Наиболее крупные предприятия: АО «Дальвостуголь» (бурый уголь), ГРЭС АО «Амурэнерго» (электроэнергия), АО «Амурдормаш» (дорожные машины и оборудование), АО «Амурсвет» (светотехническое оборудование). Также действуют: АО «Дальстек» (стекло оконное), АО «Обувная ф-ка», АО «Швейная ф-ка», АО «Райчихинский мясокомбинат» (мясо, субпродукты, колбасные изделия), АО «Райчихинский молочный з-д» (цельномолочная продукция). В Р. имеются: индустриальный техникум, 3 ПТУ, 11 общеобразовательных школ, школа циркового искусства, спортивно-концертный комплекс. Издается газета «Горняк».

РАКИТНОЕ

Поселок городского типа, адм. центр Ракитянского р-на Белгородской обл.

Основан в 1652 г. Численность населения - 12 тыс. чел. Образован как слобода Ракитная (бывшее имение княжны З.Н. Юсуповой). В 1837 г. действовали селитренный з-д, суконная и ковровая ф-ки. В 1896 г. под руководством Юсупова и Харитоненко была построена Белгород - Сумская ж.д., в 1907 г. - Северско - Донская ж.д. В 1910 г. в месте пересечения 2-х ж.д. была построена станция Готня. Достопримечательность - Николаевская церковь (1832 г.). В Р. действуют предприятия: АО «Ракитянский арматурный з-д» (трубопроводная арматура, задвижки, глубинные насосы), АО «Ракитянский сахарник» (переработка сахарной свеклы, выпуск высококачественного сахара). В Р. имеются: ПТУ, 3 общеобразовательные школы, школа искусств, музыкальная школа, 2 дома культуры, краеведческий музей, 4 библиотеки. Издается газета «Наша жизнь». Народные промыслы: лозоплетение, ковроткачество, вышивка, работа по дереву.

РАМЕНСКОЕ

Город, адм. центр Раменского р-на Московской обл., в 46 км к Ю.-В. от Москвы.

Ж.-д. станция на линии Москва - Рязань. Численность насе-

ления - 88,9 тыс. чел. Известна с XIII в. как местность Раменье, центром которой было с. Рождествено. На берегах Борисоглебского оз. в кон. 1760-х гг. П. М. Волконским было основано село, названное Новотроицкое-Раменское, впоследствии переименованное в Р. В 1831 г. в селе князя Голицыны основали бумагопрядильную ф-ку. В кон. XIX в. ф-ка - одно из крупнейших текстильных предприятий России. С 1925 г. Р. имело статус поселка городского типа, с 1926 г. - город. В 1930-е гг. получила развитие многоотраслевая промышленность. В Р. родился ученый-электротехник академик В. С. Кулебакин, проводил дачный сезон писатель А. И. Куприн. Памятники архитектуры: Борисоглебская (1725 - 1730 гг.), Троицкая (1852 г.) церкви, церковь Михаила Архангела (1689 г., с. Михайловская Слобода). Город Р. - крупный центр текстильной промышленности Подмоскovie. Основное промышленное предприятие - прядильно-ткацкий комбинат «Красное знамя». Также действуют: приборостроительный, механический з-ды, АО «Главстальконструкция», АО «Техноприбор», филиал Московского электрозавода, комбинат по пр-ву стройматериалов. В Р. имеется краеведческий музей.



Герб Раменского

РАМЕШКИ

Поселок городского типа, адм. центр Рамешковского р-на Тверской обл.

Численность населения - 4,5 тыс. чел. В XIII в. территория совр. Рамешковского р-на входила в состав Бежецкого Верха, который принадлежал Великому Новгороду. Постоянные междоусобные войны привели к тому, что Бежецкий Верх переходил из рук в руки, пока князем Василием, сыном Дмитрия Донского, в 1397 г. был окончательно присоединен к Москве. С. Рамешки впервые упоминается в 1551 г. в грамоте царя Ивана Грозного. До 1929 г. территория Рамешковского р-на входила в Бежецкий и Тверской уезды, а в 1929 г. был образован Рамешковский р-н Московской обл., который в 1935 г. вошел в состав Калининской обл. В Р. преобладает сельское хоз-во. В Р. производятся: хлебобулочные изделия, цельномолочная продукция, крахмал, льноволокно, пиломатериалы и столярные изделия, трикотажные и швейные изделия. В Р. имеются: детская музыкальная школа, Дом культуры, библиотека. Издается газета «Родная земля»

РАМОНЬ

Поселок городского типа, адм. центр Рамонского р-на Воронежской обл.

Расположен в сев. лесостепной части Воронежской обл., в 37 км от Воронежа. Основан в 1965 г. Численность населения - 8 тыс. чел. Р. - родина конструктора-оружейника С.И. Мосина. Р. - центр сельскохозяйственного р-на, специализируется на пр-ве зерновых, сахарной свеклы, подсолнечника, животноводческой продукции, здесь расположены 3 государственных сельскохозяйственных предприятия. В Р. действуют: АО «Рамонский сахар», АО «Ф-ка художественной керамики», АО «Элеватор «Рамонский». В Р. имеются: Всероссийский НИИ сахарной свеклы, Всероссийский НИИ защиты растений, сельскохозяйственный колледж. Издается газета «Голос Рамони».

РАССКАЗОВО

Город, адм. центр Рассказовского р-на Тамбовской обл., в 40 км к В. от Тамбова.

Расположен в центральной части Окско-Донской (Тамбовской) равнины, на р. Лесной Тамбов (правый приток р. Цна), при впадении в нее р. Арженка, в 10 км от ж.-д. станции Платоновка на линии Тамбов - Ртищево - Саратов. Численность населения - 49,8 тыс. чел. Орган законодательной власти - городской Совет, избираемый сроком на 4 года. Орган исполнительной власти - Администрация города, возглавляемая Главой администрации, избираемый сроком на 4 года. Известно с 1698 г., когда моршанский крестьянин Степан Рассказ построил здесь свое жилье и вокруг него начали селиться крестьяне из тамбовских сел. В XVIII - нач. XX вв. славилось кустарными промыслами (выделка кож, пр-во свечей и мыла, овчинно-шубный промысел). В 1753 г. в Р. возникло фабричное пр-во сукна, затем красильная мануфактура. В кон. XVIII в. император Павел I пожаловал село Р. Н.П. Архарову, бывшему московскому обер-полицмейстеру. К кон. XIX в. Р. - промышленный центр Тамбовской губернии (4 суконные ф-ки, войлочное заведение, винокурный з-д, небольшие кожевенные, мыловаренные, сапожные з-ды, паровая мельница). С 1926 г. - город. Среди архитектурных памятников Р.: церковь Иоанна Богослова (1895 г.), остатки усадьбы Полторацких - близких знакомых А.С. Пушкина (нач. XIX в.), дворцово-парковый комплекс бывшей усадьбы фабрикантов Асеевых (1902 г.). Основные отрасли: машиностроение и металлообработка, электроэнергетика, химическая, пр-во стройматериалов, легкая промышленность. Крупные предприятия: АО «Алькам-Т» (сбор седельных тягачей, автомобильных самосвалов), АО «Рематра» (прицепы-тяжеловозы, передвижные ремонтные мастерские), АО «Элтра» (низковольтная аппаратура), АО «Биохим» (спирт этиловый высшей очистки), АО «Рассказовский з-д стройматериалов» (красный кирпич), АО «Текстильная фирма «Арженка» (пальтовые ткани, сукно, одеяла), АО «Рассказовский трикотаж» (верхний и бельевой трикотаж), АО «Кожевник» (хромовые кожевенные товары), СП «Рассказово-Инвест» (кожа для обуви), АО «Рамеако» (меховые изделия), АО «Русское руно» (валяная обувь). Действуют также предприятия: АО «Рассказовский молочный з-д» (сыры, масло), АО «Рассказовский булочно-кондитерский комбинат», АО «Пиво», типография, мебельная ф-ка. В Р. имеются: филиал Моршанского



Герб г.Ревда

текстильного техникума, 2 музыкальные школы, музей истории текстильной промышленности, 2 дома культуры, 6 библиотек. Издается газета «Трудовая новь».

РЕВДА

Город, адм. центр Ревдинского р-на Свердловской обл., в 42 км к З. от Екатеринбурга.

Расположен на зап. склоне Среднего Урала, на берегу р. Ревда, у впадения ее в р. Чусовая. Ж.-д. станция на линии Казань - Екатеринбург. Основан в 1734 г. Численность населения - 67,1 тыс. чел. Орган законодательной власти - районная Дума, избираемая сроком на 4 года. Орган исполнительной власти - Администрация р-на, возглавляемая Управляющим администрации, назначаемым Главой р-на по контракту. Основан как поселок в связи со строительством чугунолитейного и железоделательного з-да. В 1935 г. Р. получил статус города. Природно-ландшафтные достопримечательности: геоморфологические памятники природы - горы «Каменная», «Воробьиный камень», «Вязовая», «Дыроватый камень». Основные отрасли: металлургия, машиностроение и металлообработка. Наиболее крупные предприятия: АО «Среднеуралмедьзавод» (серная кислота, медь черновая, суперфосфат), АО «Ревдинский метизно-металлургический з-д» (сталь, прокат, проволока стальная, метизы), АО «Ревдинский з-д по обработке цветных металлов» (медный прокат, медно-никелевый прокат, латунный прокат, бронзовый прокат). Также действуют предприятия лесной, деревообрабатывающей и пищевой промышленности. В Р. имеются: филиал Екатеринбургского горнометаллургического колледжа, педагогический и медицинский колледжи, ПТУ, 15 общеобразовательных школ, художественная школа, Дом культуры.

РЕЖ

Город, адм. центр Режевского р-на Свердловской обл., в 83 км к С.-В. от Екатеринбурга.

Расположен на вост. склоне Среднего Урала, на р. Реж (басс.

Оби). Ж.-д. станция на линии Екатеринбург - Тавда. Численность населения - 44 тыс. чел. В 1773 г. проводилось строительство чугуноплавильного и железоделательного з-да, в связи с чем и был основан поселок Р. До 1917 г. он был известен благодаря проводимой в нем художественной ковке. Статус города Р. получил в 1943 г. В р-не города были открыты месторождения черного мрамора, медных руд. Достопримечательности: памятник основателям города - уральским умельцам, установленный в честь 200-летия Р.; памятники архитектуры - церковь Иоанна Предтечи на Орловой горе, церковь Рождества Христова. Основные промышленные предприятия города: никелевый механический з-д, з-д железобетонных изделий, швейная ф-ка. Также развиты лесная промышленность, деревообработка.

РЕУТОВ

Город, в Московской обл., в 12 км к В. от Москвы.

Расположен на окраине Мещерской низм. Ж.-д. станция на линии Москва - Нижний Новгород. Численность населения - 70,6 тыс. чел. Орган законодательной власти - городская Дума, избираемая сроком на 4 года. Орган исполнительной власти - Администрация города, возглавляемая Главой города, избираемым сроком на 4 года. Первое упоминание о Реутовской пустоши, входившей в Васильцев стан Московского уезда, встречается в летописях 1492-1495 гг. С 1576-1578 гг. известен как деревня Р. В нач. XIX в. в Р. была построена хлопкопрядильная ф-ка купца С.А. Мазурина, на ее базе в 1860 г. учреждено «Товарищество Реутовской мануфактуры» (Мазурины и Герасимовы; сохранились производственные корпуса, кирпичные рабочие казармы, здание начального училища). В 1928 г. Р. преобразован в поселок городского типа в составе Разинской волости. С 1929 г. стал центром р-на. В 1940 г. получил статус города. С 1970 г. - город областного подчинения. Достопримечательности: церковь Михаила Архангела в бывшей вотчине князей Долгоруковых «Никольское-Архангельское» (сер. XVIII в.); бывшая усадьба генерал-фельдмаршала графа П.А. Румянцева-Задунайского «Троицкое-Кайнарджи» (кон. XVIII в.). Крупные предприятия: Реутовский экспериментальный з-д резинотехнических изделий (резиновые и пластмассовые детали протезно-ортопедических

изделий медицинской техники), АО «Фирма-Аст» (автоцистерны, железные бочки 200 л, строительные металлоконструкции), АО «Реутовская мануфактура» (хлопчатобумажная пряжа, трикотажные изделия), АО «Реутовская ткацкая ф-ка» (жаккардовые обивочные ткани, покрывала, верхний трикотаж, нетканые изделия декоративно-прикладного искусства), з-д «Военхот - 1» (40 наименований товаров народного потребления охотничьего и спортивного назначения), АО «Пласт» (полимерная транспортная тара), АО «Фармснабсбыт» (фармацевтическое снабженческо-сбытовое предприятие). В Р. имеются: НПО машиностроения, ГУП «Научно-производственное предприятие ВЕТРОЭН», Реутовский институт предпринимательства и права, ПТУ, 9 общеобразовательных школ, 2 детские музыкальные школы, детская художественная школа, Дом детского творчества, детская школа искусств, детская юношеская спортивная школа, 2 дома культуры, городская картинная галерея, историко-краеведческий музей. Издается газета «Реут». Р. имеет город-побратим Менсфилд (Великобритания).

РЖАКСА

Поселок городского типа, адм. центр Ржаксинского р-на Тамбовской обл., в 80 км от Тамбова.

Основан в 1968 г. Численность населения - 6,3 тыс. чел. В Р. представлены предприятия: АО «Ржаксаремтехпред» (производство звездочек, ремонт и техническое обслуживание тракторов и автомобилей), АО «Дорожник» (ремонт и строительство дорог), АО «Ржаксаагропромснаб», АО «Ржаксаагропромхимия», АО «Ржаксинский молочный з-д», элеватор «Ржаксинский». В Р. имеются: 2 школы, Дом культуры, библиотека, детская музыкальная школа. Издается газета «Знамя труда».


РЖЕВ

Город в Тверской обл., в 130 км к Ю.-З. от Твери.

Расположен на юго-вост. окраине Валдайской возв., на берегах р. Волга. Узел ж.-д. линий (Москва - Рига, Санкт-Петербург - Брянск). Численность населения - 69,6 тыс. чел. Орган законодательной власти - городская Дума, состоящая из 13 депутатов, избираемых сроком на 4 года.



Герб Реутова



Ржев. Набережная Волги



Герб Ржева

Орган исполнительной власти - Администрация города, возглавляемая Главой города, избираемым сроком на 4 года. В XIIв. Р. входил в состав Смоленского кн-ва как один из важнейших опорных пунктов на водном пути между Новгородом и Киевом. С 1216г. - город Торопецкого кн-ва, с 1225г. - центр удельного кн-ва. В XIVв. был присоединен к Московскому кн-ву. В 1581г. был осажден польскими войсками. В 1708г. Р. приписан к Ингерманландской губернии, с 1719г. - в Тверской провинции Петербургской губернии, с 1796г. - уездный город Тверской губернии. В 1874 - 1890гг. Р. - крупный ж.-д. узел (линии Вязьма - С.-Пе-

тербург, Москва - Виндава). С 1929г. - центр округа в Западной обл. В 1935 - 1990 гг. - районный центр Калининской обл. Во время Великой Отечественной войны в 1941-1943 гг. был оккупирован немецко-фашистскими войсками и почти полностью разрушен. Достопримечательности: церковь Оковецкой Божьей Матери (нач. XIX в.), Вознесенский собор (XIX в.), Покровская старообрядческая церковь (1908 г.). Основная отрасль промышленности - машиностроение. Наиболее крупные предприятия: АО «Высота» (башенное краностроение, грузоподъемное оборудование), АО «Электромеханика» (технологическое оборудование для сварки, литья, термообработки), АО «Элтра» (автотракторное оборудование). Также действуют предприятия стройиндустрии и деревообработки. В Р. имеются: Всероссийский НИИ башенного краностроения, филиал Тверского государственного технического университета, машиностроительный техникум, медицинское училище, аграрный совхоз-колледж, 15 общеобразовательных школ, 3 ПТУ, 2 школы искусств, 5 дворцов культуры, музей военной истории, краеведческий музей. Р. поддерживает деловые и культурные связи с городами: Сало (Финляндия), Гютерсло (Германия), Катриенхолм (Швеция). Издаются 3 газеты.

РОВЕНЬКИ

Поселок городского типа, адм. центр Ровенького р-на Белгородской обл., в 291 км от Белгорода.

Расположен на р. Айдар (приток р. Северский Донец) в 82 км.



Ржев. Вознесенский собор

от ж.-д. станции Валуйки. Основан в 1976г. Численность населения - 9,7 тыс. чел. Достопримечательность - Троицкая православная церковь (XIX в.). Основной отраслью Р. является сельское хоз-во. В Р. имеются: 2 школы, музыкальная школа, детская спортивная школа, Дом культуры, библиотека.

РОГНЕДИНО

Поселок городского типа, адм. центр Рогнединского р-на Брянской обл.

Расположен на С.-З. Брянской обл. Численность населения - 3,4 тыс. чел. В 1985г. было основано село Р. Крупные предприятия: льноперерабатывающий з-д, молокозавод, предприятие по обработке древесины и пр-ву пиломатериалов, типография. Выпускаемая продукция: льноволокно, сливочное масло, сыр, молоко, пиломатериалы. В Р. имеются: средняя школа, ПТУ, Дом культуры. Издается газета «Новый путь».

РОДНИКИ

Город, адм. центр Родниковского р-на Ивановской обл., в 54 км к С.-В. от Иванова.

Расположен в междуречье Волги и Клязьмы, в 9км от ж.-д. станции Горкино на линии Иваново - Кинешма. Основан в 1918г. Численность населения - 31 тыс.чел. Орган законодательной власти - городская Дума, избираемая сроком на 4 года. Орган исполнительной власти - Администрация р-на, возглавляемая Главой администрации, избираемым сроком на 4 года. Впервые населенный пункт Р. упоминается в 1606г. В 1820г. здесь была основана текстильная ф-ка (ныне АО «Родники-Текстиль»). В 1918г. Р. был присвоен статус города. Градообразующее предприятие - АО «Родники-Текстиль» (выпуск тяжелых хлопчатобумажных тканей специального назначения, технических тканей для спецодежды со специальными видами пропиток). Также действуют: швейная ф-ка (детская одежда), СП «Российско-Узбекское предприятие» (выпуск автобусов), АО «Молоко», АО «Хлебокомбинат». В Р. имеются: ПТУ, детская школа искусств, библиотека, музейно-культурный центр АО «Родники-Текстиль». Издается газета «Родниковский рабочий».

РОМАНОВКА

Поселок городского типа, адм. центр Романовского р-на Саратовской обл.

Расположен на З. области, в пределах Донской равнины. Ж.-д. станция Романовка на ветке Камышин - Москва. Численность населения - 8 тыс.чел. Р. была основана в 1740-1750 гг. В 1804г. была построена ж.д. Камышин - Москва. В 1928г. был образован Романовский р-н. В Р. преобладает сельское хоз-во. Наиболее крупные предприятия: АО «Романовский комбинат хлебопродуктов», АО «Молочный з-д «Романовский». В р-не имеются: 17 общеобразовательных школ, детская спортивная школа. Издается газета «Восход».

РОМНЫ

Поселок городского типа, адм. центр Ромненского р-на Амурской обл.

Расположен на Ю.-В. Амурской обл. Численность населения - 4 тыс. чел. Село Р. было основано в 1907г. переселенцами из Украинской, Белорусской, Полтавской, Харьковской и Киевской губерний. В Р. преобладает сельское хоз-во. Наиболее крупные предприятия: АО «Ромненскаяпромнаб», КФХ «Звезда», имеются маслозавод и типография. В Р. имеются: средняя школа, школа рабочей молодежи, детская музыкальная школа, центральная и детская библиотеки, филиал областного краеведческого музея. Издается газета «Знамя победы».

РОМОДАНОВО


Поселок городского типа, адм. центр Ромодановского р-на Республики Мордовия.

Расположен на берегах р. Инсар. Численность населения - 10,8 тыс.чел. Р. - старинное русское поселение, получившее название от своих первых владельцев князей Ромодановских. В 1880г. Р. было крупным волостным селом. Экономическое развитие Р. связано с постройкой в 1893г. ж.-д. станции «Тимирязево». С 1958г. - поселок городского типа. Основные предприятия: АО «Ромодановсахар», спиртзавод, трикотажная ф-ка. В Р. имеются: ПТУ, 3 средние школы, детская школа искусств, Дом детского творчества, историко-краеведческий музей, Дом культуры, клуб, 2 библиотеки. Издается газета «Победа».

РОСЛАВЛЬ

Город, адм. центр Рославльского р-на Смоленской обл., в 123 км к Ю.-В. от Смоленска.

Расположен на юго-зап. окраине Смоленской возв., на левом берегу р.Остер (басс. Днепра). Узел ж.-д. линий (на Смоленск, Сухиничи, Брянск, Могилев). Численность населения - 59,8 тыс.чел. Орган законодательной власти - районный Совет депутатов, избираемый сроком на 4 года. Орган исполнительной власти - Администрация муниципального образования «Рославльский р-н», возглавляемая Главой муницип-



Герб Рославля

пального образования, избираемым сроком на 5 лет. Основан около 1137г. смоленским князем Ростиславом как крепость на юго-зап. границе Смоленского кн-ва. В 1376 - 1512гг. входил в состав Великого кн-ва Литовского. С 1512г. - в составе Московского гос-ва. В 1618 - 1654гг. по Деулинскому перемирию принадлежал Польше. В 1654г. окончательно вошел в состав России. С 1755г. - уездный город. Смоленской губернии. В 1868г. через Р. прошла Риго-Орловская ж.д. В 1939г. Р. получил статус города областного подчинения. Во время Великой Отечественной войны в 1941г. был оккупирован немецко-фашистскими войсками. Достопримечательности: городище «Бурцева гора» (XVII в.), Спасо-Преображенский монастырь (XVIII - XIX вв.), Петропавловская церковь (XIX в.), Казанская церковь (XVIII в.). Основные отрасли: металлообработка и машиностроение, химическая промышленность. Наиболее крупные предприятия: ГП «Вагоноремонтный з-д» (ремонт вагонов, изготовление платформ, цистерн), АО «Алмазинструмент» (алмазный инструмент), АО «РААЗАМОЗИЛ» (запчасти к автомобилям для ремонтно-эксплуатационных нужд), АО «Рославльский химзавод» (лакокрасочные материалы, рукавицы КР, валики малярные). Также действуют: АО «Шпагат» (шпагат бумажный, капроновая нить), Рославльское торфопредприятие, (торфобрикеты, питательный грунт), АО «Агромясо» (мясо, субпродукты, консервы, сухие корма), АО «Маслосыркомбинат (цельномолочная продукция, масло, сыры). В Р. имеются: филиалы Московского государственного индустриального университета, Московского психолого-социального института, техникум ж.-д. транспорта, медицинское училище, сельскохозяйственный колледж, православная гимназия, 10 общеобразовательных школ, детская художественная школа, Дворец и Дом культуры, историко-художественный музей. Издается газета «Рославльская правда».

РОССОШЬ

Город, адм. центр Россошанского р-на Воронежской обл., в 214 км к Ю. от Воронежа.

Расположен на Среднерусской возв., на левом берегу р.Черная Клитва (басс. Дона), при впадении в нее р.Сухая Россошь. Ж.-д. станция на линии Москва - Ростов-на-Дону. Численность населения - 59,3 тыс. чел. Возник как слобода в XVII в. В кон. XIX в. промышленность Р. была представлена конезаводом, кирпичным з-дом. Ежегодно проводились ярмарки, базары. Статус города имеет с 1923г. Во время Великой Отечественной войны город был занят немецко-фашистскими войсками с 1942 по 1943гг. Совр. Р. - центр сельскохозяйственного р-на. В городе развита пищевая промышленность, представленная мясным, молочным, пищевым комбинатами, маслозаводом, птицефабрикой. Также действуют з-ды - химический (минеральные удобрения), прессовых узлов, электроаппаратный, техоснастки, стройматериалов.

РОСТОВ

Город в Ярославской обл., в 58 км к Ю.-З. от Ярославля.

Расположен на низменном сев.-зап. берегу оз. Неро. Ж.-д. станция на линии Москва - Ярославль. Численность на-



Герб Ростова

селения - 36,5 тыс. чел. Орган законодательной власти - Дума муниципального округа, состоящая из 16 депутатов, избираемых сроком на 4 года. Орган исполнительной власти - Администрация округа, возглавляемая Главой округа, избираемым сроком на 4 года. Впервые Р. упоминается в русских летописях в 862г. В Хв. - один из центров Ростово-Суздальской земли. В XI - нач. XIII вв. входил во Владимиро-Суздальское кн-во. С принятием на Руси христианства в Р. была основана епископия. В нач. XIII в. при князе Константине Всеволодовиче (1186-1219гг.) Р. достиг наивысшего политического значения. С 1207г., после распада Ростово-Суздальской земли, - столица Ростовского кн-ва. В 1237г. был взят монголо-татарами. Из Р. не раз начинались выступления против татар. В 1380г. Ростовская дружина участвовала в битве на Куликовом поле. В 1474г. Р. вошел в состав Московского гос-ва. В XII-XVII вв. назывался Ростов Великий. В кон. Хв. в Р. существовала архиерейская кафедра, к ХV в. он превратился в крупный церковный центр. В 1589-1788гг. Р.- резиденция Ростовских митрополитов. Ростовская митрополия была одной из богатейших в России. В Смутное время, в 1608г. был сожжен и разграблен польскими отрядами. С 1652г. митрополитом Р. был Иона Сысоевич, временно (1662-1664гг.) исполнявший в Москве должность местоблюстителя патриаршего престола вместо опального патриарха Никона. При нем особенно большой размах получило каменное строительство. В XVI-XVII вв. происходило формирование архитектурных комплексов многочисленных монастырей: Авраамиевского, Борисоглебского, Белогостицкого, Петровского и Рождественского. Значительная часть этих памятников сохранилась до нашего времени. С 1777г. Р.- уездный город Ярославского наместничества, с 1796г. - Ярославской губернии. В 1787г. центр Ростовско-Ярославской епархии был перемещен из Р. в Ярославль. В XVIII в. Р.- крупный торгово-ярмарочный центр. В 1-ой половине XIX в. ростовская ярмарка была третьей в России по размерам торговли. В это время Р. стал одним из центров пр-ва росписной финифти - миниатюрной живописи по эмали. С 1870г. связан ж.д. с Москвой и Ярославлем. Достопримечательности: с 1883г. работает «Музей церковных древностей». Государственный заповедник «Ростовский кремль» получил статус особо ценного объекта культурного наследия России. Р. -

родина философа и идеолога борьбы с татарским игом Сергия Радонежского. Основная отрасль - машиностроение и металлообработка (пр-во точных оптических и механических приборов), также действуют предприятия лесной, деревообрабатывающей промышленности, пр-ва стройматериалов, легкой и пищевой промышленности. Наиболее крупные предприятия: АО «Финго», АО «РОМЗ», АО «Ростовавторемонт», АО «Ростовский лесокомбинат», Ростовский лесхоз, АО «Петровский карьер», АО «Рольма», ОА «Ростовская швейная ф-ка», консервный з-д «Поречский». В Р. имеются: 2 среднеспециальных учебных заведения, 36 средних школ, 2 спортивные школы, 2 дома творчества, 42 библиотеки. Р. - крупный центр туризма (в т.ч. международного).

РОСТОВ-на-ДОНУ

Город, адм. центр Ростовской обл., в 1226 км к Ю.-В. от Москвы.

Расположен на Ю.-В. Восточно-Европейской равнины, на правом берегу р.Дон, в 65 км от ее впадения в Азовское море. Крупный транспортный узел - «ворота Кавказа». Узел ж.-д. линий (на Воронеж, Донецк, Батайск и далее на Кавказ). Морской и речной порт. Аэропорт. Численность населения - 1008,6 тыс.чел. Орган законодательной власти - городская Дума, избираемая сроком на 4 года. Орган исполнительной власти - Администрация города, возглавляемая Мэром города, избираемым сроком на 4 года. В 1749-1750 гг. на р.Дон, выше места впадения в нее р.Темерник, у урочища Богатый колодезь, по указу императрицы Елизаветы Петровны были основаны Темерницкая пограничная таможня и порт. В 1761 г. началось строительство крепости, названной именем святого Дмитрия, митрополита Ростовского. В 1777 и 1783-1784 гг. здесь жил А.В.Суворов. К кон. XVIII в., с присоединением к России Причерноморья, крепость потеряла свое стратегическое значение. В 1796 г. поселение из крепостных предместий-форштагов было преобразовано в город, а в 1806 г. - получило название Р.-на-Д. С 1797 г. Р.-на-Д. - уездный город Новороссийской, с 1802 г. - Екатеринославской губернии. В 1811 г. Р.-на-Д. получил герб города. С 1887 г. - в составе Области войска Донского (с 1888 г. - окружной центр). В 1-ой половине XIX в. Р.-на-Д. - крупный торговый город на Ю. России. В 1860 г. общий товарооборот городской торговли составлял свыше 25 млн. руб. Торговля велась главным образом зерном, семенами масличных культур, шерстью, салом, маслом и другими сельскохозяйственными продуктами. Большая часть товаров вывозилась за границу. В сер. XIX в. Р.-на-Д. становится крупным промышленным центром и важным транспортным узлом Ю. России. В 1846 г. в городе был построен чугунолитейный з-д (ныне судостроительно-судоремонтный з-д «Красный Дон»). В 1853 г. была открыта табачная, а в 1870 г. - бумажная ф-ки. В 1870 г. Р.-на-Д. был соединен ж.д. с Харьковом, в 1871 г. - с Воронежем, в 1875 г. - с Владикавказом. В нач. 1890-х гг. в Р.-на-Д. действовали механический, радиаторный маслобойный и др. з-ды, а также многочисленные мукомольные предприятия. В 1896 г. в городе была построена электростанция, в 1898 г. - з-д сельскохозяйственных машин (ныне культиваторный з-д «Красный Аксай»). К нач. XX в. в Р.-на-Д. насчитывалось



Герб Ростова-на-Дону

около 140 промышленных предприятий. Ростовский порт по объему грузооборота (главным образом вывоз зерна, железа, леса) занимал одно из первых мест на Ю. страны. Общий торговый оборот города составлял до 5 млрд.руб. в год. Функционировали 16 иностранных консульств. В 1920-е гг. была введена в эксплуатацию первая в стране ТЭЦ. С 1924 г. Р.-на-Д. - центр Северо-Кавказского, с 1934 г. - Азово-Черноморского краев, а с 1937 г. - Ростовской обл. Достопримечательность - кафедральный Собор Рождества Богородицы (1860 г.). Основные отрасли: машиностроение и металлообработка, химическая и нефтехимическая, деревообрабатывающая промышленность. Наиболее крупные предприятия: АО «Красный Аксай», з-д «Ростсельмаш», АО «Сантарм», АО «Агат», АО «З-д пластмасс», АО «Ростовбумага», АО «Ростовмебель». Выпускаемая продукция: культиваторы тракторные, легковые автомобили, стиральные машины, подшипники, комбайны, аудиокассеты, лекарственные средства, швейные машины, краны-смесители, бумага, мебель. Также представлены предприятия стройиндустрии, легкой и пищевой промышленности, наиболее крупные из которых: «Второй кирпичный з-д», АО «Ростовобувь», АО «Ростовшампакомбинат», швейная ф-ка, АО «Тавр», АО «Ростмолкомбинат», АО «Ростовский вино-водочный з-д». Выпускаемая продукция: строительный кирпич, обувь, цельномолочная продукция, ликероводочные изделия. В Р.-на-Д. имеют-



Ростов-на-Дону. Памятник освободителям города



Здание администрации Ростова-на-Дону

ся: консерватория, академия культуры, обсерватория, краеведческий музей и музей изобразительного искусства, филармония, театры юного зрителя и им.М.Горького, госцирк, зоопарк. Р.-на-Д. имеет города-побратимы: Плевен (Болгария), Ле Ман (Франция), Глазго (Великобритания), Дортмунд и Гера (Германия), Волос (Греция), Каяни (Финляндия), Мобил (США), Анталия (Турция).

РОШАЛЬ

Город в Московской обл., в 156 км в В. от Москвы.

Расположен на Мещерской низм., на р.Воймега. Ближайшая ж.-д. станция (Черусти на линии Москва - Казань) располагается в 17 км к Ю.-В. от города. Возник в 1916 г. как рабочий поселок на месте урочища Крестов Брод в связи со строительством порохового з-да. В 1918 г. з-д был национализирован, а местечко Крестов Брод получило название Р. в честь С.Г.Рошалья - одного из руководителей кронштадтских моряков. Статус города имеет с 1940 г. В окрестностях Р. были открыты крупные залежи торфа. Крупнейшее промышленное предприятие города - химический комбинат.

РТИЩЕВО

Город, адм. центр Ртищевского р-на Саратовской обл., в 214 км к З. от Саратова.

Узел ж.-д. линий (на Москву, Саратов, Пензу, Харьков). Основан в 1871 г. Численность населения - 44,9 тыс. чел. Орган законодательной власти - районный комитет, избираемый сроком на 4 года. Орган исполнительной власти - Администрация р-на, возглавляемая Главой администрации, избираемый сроком на 4 года. Р. известно с 1870-х гг., город - с 1920 г. В Р. представлены предприятия ж.-д. транспорта,

машиностроения и металлообработки, легкой, пищевой и строительной промышленности, наиболее крупные из которых: АО «Аргон», АО «Швейная ф-ка», АО «Гигровата», АО «Мясокомбинат», АО «Маслодельный з-д», ГП «Дорожник», АО «Птицевод». Выпускаемая продукция: для оборонного комплекса, доильные установки, небольшие пилорамы, мебельная фурнитура, швейные и перепуховые изделия, медицинская вата, продукты питания. В Р. имеются: 10 средних школ, техникум ж.-д. транспорта, 2 ПТУ, школа искусств, народный театр, Дворец культуры железнодорожников, библиотека, краеведческий музей. Издается газета «Перекресток России».

РУБЦОВСК

Город в Алтайском крае, в 281 км к Ю.-З. от Барнаула.

Расположен в Предалтайской лесостепи, на р. Алей (приток Оби). Ж.-д. станция (Рубцовка) на линии Барнаул - Семипалатинск. Численность населения - 164,8 тыс. чел. Орган законодательной власти - Городской Совет депутатов, избираемый сроком на 4 года. Орган исполнительной власти - Администрация города, возглавляемая Главой самоуправления города, избираемый сроком на 4 года. В 1887 г. крестьянином из Самарской губернии М. А. Рубцовым на месте совр. Р. было основано поселение, жители которого в 1892 г. (считается годом основания города) получили разрешение на пользование земель. В 1915 г. через село прошла ж.д. Новониколаевск (ныне Новосибирск) - Барнаул - Семипалатинск. В 1927 г. Р. получил статус города. В годы Великой Отечественной войны 1941-1945 гг. в Р. были эвакуированы Одесский з-д сельскохозяйственного машиностроения и Харьковский з-д, положившие начало з-дам «Алтайсельмаш» и Алтайскому тракторному. В 1944 г. был построен з-д тракторного электро-



Ростов-на-Дону. Кафедральный собор

оборудования, в 1955 г. - Рубцовский машиностроительный з-д, а в 1957 г. - Рубцовский з-д запасных частей. Достопримечательность - действующий Михайло-Архангельский храм (1906 г.). В Р. в основном представлены предприятия сельхозмашиностроения, наиболее крупные из которых: АО «Алтайский трактор», ТФПГ «Сибатромаш», АО «Рубцовский машиностроительный з-д», АО «Автотракторное электрооборудование». Также действуют предприятия пищевой, легкой и деревообрабатывающей промышленности: АО «Мельник», мясокомбинат, хлебокомбинат, молочный з-д, мебельная и швейная ф.ки. Производимая продукция: сельскохозяйственные трактора различных модификаций, электрооборудование к автомобилям и тракторам, асфальтоукладчики, станки, кузнечно-прессовые машины, чугунное и цветное литье, комбикорма, мебель, швейные изделия. В Р. имеются: 23 общеобразовательные школы, 8 ПТУ, 5 среднеспециальных учебных заведений, Рубцовский индустриальный институт, филиал Алтайского государственного университета, филиал регионального открытого университета Российской академии образования, 2 спортивные, 3 музыкальные и художественная школы, 3 кинотеатра, 2 театра, 4 дома культуры, 2 музея, картинная галерея, 12 библиотек. Издается 6 газет, в том числе «Местное время», «Вечерний Рубцовск».

РУДНЯ

Город, адм. центр Руднянского р-на Смоленской обл., в 68 км к С.-З. от Смоленска.

Расположен на Витебской возв., на р. Малая Березина. Ж.-д. станция на линии Смоленск - Витебск. Численность населения - 31,3 тыс. чел. Орган законодательной власти - Собрание депутатов р-на, состоящее из 15 депутатов, избираемых сроком на 4 года. Орган исполнительной власти - Администрация р-на, возглавляемая Главой р-на, избираемым сроком на 4 года. Р. возник как село близ разработок руд, впервые упоминается в летописях в 1363 г. По Андрусовскому перемирию Смоленск навсегда отошел к России, а Р. попала под власть Польши. Через столетие Р. перешла в состав Оршанского уезда Могилевской губернии. В 1919 г. Руднянская волость была включена в Смоленский уезд и стала частью России. В 1926 г. поселок Р. стал городом. В 1929 г. был образован Руднянский

р-н. Достопримечательности: церковь Успения Богоматери (д. Любавичи), древнеславянские городища, курганы и селища (д. Микулино). В Р. в основном представлены предприятия пищевой промышленности и машиностроения, наиболее крупные из них: АО «Стеклоприбор» (приборостроение), АО «Руднянсконсервомолоко». В Р. имеются: Руднянский колледж экономики и права Смоленского гуманитарного университета, школа искусств, историко-краеведческий музей, мемориальный музей М.А.Егорова, водрузившего знамя Победы над рейхстагом. Издается газета «Руднянский голос». Народные промыслы: резьба по дереву, вышивание, вязание, плетение.

РУДНЯ

Поселок городского типа, адм. центр Руднянского р-на Волгоградской обл.

Расположен вблизи ж.-д. станции (Ильмень) Приволжской ж.д. Основан в 1699 г. Численность населения - 10 тыс. чел. С конца XVII в. Р. известна как Успенская слобода. В 1742 - 1862 гг. в Р. действовал Терсинский железоделательный з-д. С 1928 г. Р. - райцентр в составе Волгоградской обл. В 1959 г. Р. получил статус поселка городского типа. В окрестностях Р. расположено 47 родников, пионовый и бобровый заказники. В Р. в основном представлены предприятия по переработке сельскохозяйственной продукции, наиболее крупные из которых: АО «Молочный з-д «Руднянский» (молочные продукты, крупы), Руднянский лесхоз (древесные стройматериалы), АО «Руднянский пивзавод» (пиво, безалкогольные напитки, солод). В Р. имеются: филиал Жирновского нефтяного техникума, Дом культуры, историко-краеведческий музей. Издается газета «Трибуна».

РУЗА

Город, адм. центр Рузского р-на Московской обл., в 110 км к З. от Москвы.

Расположен на Ю.-В. Смоленско-Московской возв., на берегу р. Руза (приток р. Москва). Ближайшая ж.-д. станция (Дорохово на линии Москва - Смоленск) находится в 24 км к Ю.-В. от города. Численность населения - 15,5 тыс. чел. Известен с 1328 г. До 1462 г. входил в состав Звенигородского кн-ва, затем - Волоцкого кн-ва. В 1504-1533 гг. принадлежал дмитровскому князю Юрию Ивановичу, позднее входил в состав Московского кн-ва. Играла важную стратегическую роль, находясь на стыке Московского, Тверского, Смоленского кн-в, являлась городом-крепостью, защищала зап. подступы к Москве. В 1781 г. Р. получил статус уездного города Московской губ. В XIX в. промышленность Р. была представлена солодовенным, кирпичным, 2 кожевенными з-дами. С 1940-х гг. территория Р. и ее окрестностей приобрели известность как место отдыха. Во время Великой Отечественной войны город пережил немецко-фашистскую оккупацию с 1941 г. по 1942 г. Достопримечательности: Воскресенский собор (1714-1721 гг.), Покровская (1781 г.), Дмитриевская (1792 г.), Борисоглебская (1801 г.) церкви; усадьба Волынищина, усадьба князя С.С.Гагарина (1774 - 1776 гг., с. Никольское). Р. - родина живописца-передвижника С. В. Иванова. Р. - центр сельскохозяйственного р-на.

РУЗАЕВКА

Город, адм. центр Рузаевского р-на Республики Мордовия, в 23 км к З. от Саранска.

Расположен на р.Инсар (басс. Суры). Транспортный узел (ж.-д. линии на Рязань, Инзу, Пензу, Красный Узел). Численность населения - 52,3 тыс. чел. Село Уразаево, названное по имени владельца земель татарского князя Уразы, возникло в 1631 г. Во 2-ой пол. XVIII в. Р. принадлежало поэту Н.Е.Струйскому. Экономическому развитию Р. способствовали проведение ж. д. Сасово - Канаш (1893 г.), постройка линий на Пензу (1895 г.), Сызрань и Симбирск (1898 г.). В ходе событий 1905 г. Р. являлась одним из центров революционного движения. Статус города имеет с 1937 г. Дальнейшему развитию города благоприятствовало его выгодное транспортно-географическое расположение. Промышленность Р. представлена: 3-д-ми химического машиностроения, электровакуумного машиностроения, листоштамповочных автоматических линий, пластмасс, керамических стеновых материалов, АО «Висмут»; швейно-трикотажной ф-кой; молочным 3-дом; предприятиями ж.-д. транспорта. В Р. действуют: филиал Мордовского государственного университета; краеведческий музей, филиал Мордовского художественного музея им. С.Д.Эрзи.

РУССКАЯ ПОЛЯНА

Поселок городского типа, адм. центр Русско-Полянского р-на Омской обл.

Расположен в 180 км к Ю. от Омска. Основан в 1908 г. Численность населения - 6,9 тыс. чел. В 1954 г. здесь велось освоение целинных и залежных земель. Преобладает сельскохозяйственное пр-во (зерно, молочное, мясное животноводство и растениеводство). Наиболее крупные предприятия: АО «Сырродел» (пр-во масла, сыра), АО «Сельхозтехника». В Р. П. 3 школы, 2 библиотеки, Музей целины, музыкальная и художественная школы, СПТУ, молодежный и детский досуговые центры, кинотеатр. Издается газета «Голос целины».

РЫБИНСК

Город в Ярославской обл., в 82 км к С.-З. от Ярославля.

Расположен на р.Волга, у входа в Рыбинское водохранилище. Ж.-д. станция на линии Бологое - Ярославль. Речной порт. Численность населения - 242,8 тыс. чел. Орган законодательной власти - Совет депутатов, избираемый сроком на 4 года. Орган исполнительной власти - Администрация муниципального округа, возглавляемая Главой администрации, избираемый сроком на 4 года. Впервые упоминается в летописи в 1071 г. как поселение Усть-Шексна. С 1137 г. назывался Рыбаньск, с 1504 г. - Рыбная слобода; поселение поставлявшее рыбу к великокняжескому, затем к царскому столу. В XVIII в. появился торговый посад. После открытия Вышневолоцкой (1709 г.), а позднее Мариинской (1808 г.) и Тихвинской (1811 г.) водных систем, связавших Верхневолжье с Санкт-Петербургом, слобода стала быстро развиваться как торговый центр и место перегрузки судов. В 1777 г. Рыбная слобода была преобразована в уездный г.Рыбной, с 1778 г. - Р. Ярославского наместничества (с 1796 г. - губернии). В XIX в. Р. - самый крупный торговый центр на Верхней Волге. В 1871 г.



Герб Рыбинска

открылась ж. д., связавшая Р. с портами Прибалтики и Петербургом. Со 2-ой пол. XIX в. интенсивно развивалась промышленность; действовали канатно-прядельная ф-ка, мукомольные, судостроительные предприятия. В 1946-1957 гг. город назывался Щербаков, в 1984-1989 гг. - Андропов, затем - Р. Достопримечательности: Казанская церковь (1697 г.), Георгиевская церковь (1808 г.), здание бывшей Хлебной биржи (1806 - 1811 гг.), Спасо-Преображенский собор (1838-1851 гг.), здание новой Хлебной биржи (1912 г.). Основная отрасль - машиностроение. Наиболее крупные предприятия: АО «Рыбинские моторы», АО «Волжский машиностроительный 3-д», ГП «Рыбинский 3-д приборостроения», АО «Рыбинскполиграфмаш», АО «Вымпел». Также действуют: АО «Рыбинскэнергожелезобетон», АО «Раскат», АО «Рыбинскабель», АО «Рыбинскхлебопродукт». Выпускаемая продукция: авиационные двигатели, тракторные дизели, снегоходы, дорожные катки, земснаряды, полиграфическое оборудование, кабели разночастотные, изделия из пластмасс, линзы очковые, медицинская техника, мебель, фаянсовая посуда, спички, мясомолочная продукция, пиво, кондитерские изделия. В Р. имеются: Государственная авиатехническая академия, авиационный колледж, историко-архитектурный и художественный музей-заповедник, театр драмы, театр кукол, клубный комплекс, общественно-культурный центр, спортивно-концертный комплекс. Издаются газеты «Рыбинские известия», «7 дней». Р. имеет партнерские отношения с 5-ю городами штатов Теннесси и Вирджиния (США) - Джонсон-Сити, Кингспорт, Бристоль, Эрвин, Эбингдон.

РЫБНОЕ

Город, адм. центр Рыбновского р-на Рязанской обл., в 18 км к С.-З. от Рязани.

Расположен на р.Вожа (приток Оки). Ж.-д. станция на линии Коломна - Рязань, близ автомагистрали Москва - Самара. Численность населения - 18,5 тыс.чел. Орган исполнительной власти - Администрация города, возглавляемая Главой администрации города, назначаемым Главой администрации р-на. В 1378 г. на р. Воже русские войска во главе с московским князем Дмитрием, впоследствии прозванного Донским, разгромили монголо-татар. Р. впервые упоминается в 1597 г.

**Герб г.Рыбное**

как с.Рыбино. В 1634 г. было полностью сожжено и разграблено татарами. В 1864 г. через Р. прошел первый поезд Москва - Рязань. В 1947 г. Р. стало поселком, а в 1961 г. - городом. В 1960 г. было окончено строительство газопровода и создана дирекция газового хоз-ва. Недалеко от Р. находится с. Константиново - родина поэта С.А.Есенина. В Р. представлено молочноперерабатывающее, швейное и крахмало-паточное пр-во. В Р. имеются: НИИ пчеловодства (1955 г.), 3 средние и 3 неполные школы, музыкальная школа, 3 дома культуры, 4 библиотеки.

РЫЛЬСК

Город, адм. центр Рыльского р-на Курской обл., в 124 км к Ю.-З. от Курска.

Расположен на юго-зап. окраине Среднерусской возв., на правом берегу р. Сейм (басс. Днепра). Соединен ж.-д. веткой (25 км) со станцией Коренево на линии Воронеж - Киев. Численность населения - 46,2 тыс. чел. (включая р-н). Орган исполнительной власти - Администрация р-на, возглавляемая Главой администрации. Как населенный пункт Р. возник в I тысячелетии до н.э. В VIII в. возродился как славянская крепость. С Х в. Р. - центр торговли и ремесла. Во времена феодальной раздробленности стал столицей небольшого Рыльского кн-ва, входящего в состав Черниговского кн-ва. В 1152 г. относился к Новгород-Северскому кн-ву. С XIII в. - центр удельного Рыльского кн-ва (Святослав Ольгович, первый князь, возглавлял рыльскую дружину в знаменитом походе Игоря Святославича на половцев в 1185 г.). Город неоднократно страдал от междоусобных столкновений с соседними удельными кн-вами и многочисленных татарских набегов. В XIV в. Р. попал под власть Литвы. В 1454 г. был отдан польским королем Казимиром IV в удел русскому князю Ивану Шемяке, бежавшему в Литву. Сын Шемяки, князь Василий Иванович, добровольно подчинился Великому Московскому князю Ивану III. С 1522 г. Р. - в составе Московского гос-ва, вошел в Засечную черту (линию оборонительных укреплений), став его пограничной крепостью. В нач. XVII в. подчинился Лжедмитрию I. После поражения самозванец укрывался в Путивле и Р. До XVIII в. на город часто совершали нападения татары и поляки. В нач. XVIII в.

Р. вошел в состав Киевской губернии и утратил свое значение как пограничная крепость. С 1779 г. - уездный центр Курского наместничества, с 1796 г. - Курской губернии. Выгодное положение города на пути из Москвы на Украину и через Польшу в Европу способствовало его торговому развитию (шла торговля зерном, пенькой, конопляным маслом, салом, медом и воском). Со строительством ж.д. Киев - Воронеж Р. утратил свое торговое значение, в экономическом и культурном направлении развивался слабо. В нач. XX в. в городе появилась первая мукомольная мельница и небольшой чугунолитейный з-д. В 5 км к С.-З. от Р. добывалась огнеупорная глина. Во время Великой Отечественной войны в 1941-1943 гг. Р. был оккупирован немецко-фашистскими войсками. Достопримечательности: Никольский монастырь (известен с 1505 г.), Успенский собор (1811 г.), Покровский собор (1822 г.), церковь Вознесенья (1866 г.), дворцовый ансамбль «Марьино» (XIX в.). В Р. родились путешественник-мореоплавателя Г.И. Шелехов, физик Г.В. Курдюмов. Р. - центр сельскохозяйственного р-на (зерново-свекловичное и мясо-молочное направление). Крупные предприятия р-на: АО «Рыльсксахар», АО «Рыльскмясо», АО «Козинское» (спирт «Экстра»), АО «Сыродел» (жирные сыры, животное масло, молоко). Также действует АО «Глобус» (чертежные приборы). В р-не имеются: агроколледж им. Ф.Д. Кулакова, авиационный технический колледж гражданской авиации, педагогическое и медицинское училища, профессиональное училище, ПТУ, 45 общеобразовательных школ, детская школа искусств, районный дом культуры, 13 клубов, музей, 41 библиотека. Издается газета.

РЯЖСК

Город, адм. центр Рязжского р-на Рязанской обл., в 114 км к Ю. от Рязани.

Расположен на сев.-зап. окраине Окско-Донской равнины, на высоком и крутом берегу р. Хупта. Узел ж.-д. линий (на Рязань, Тулу, Пензу, Мичуринск). Численность населения - 25,6 тыс. чел. Орган исполнительной власти - Администрация города, возглавляемая Главой администрации. Р. возник на С. известного издавна Рязжского поля как укрепленный пост, контролирующий волок, соединяющий водоразделы бассейнов рр. Оки и Дона. По волоку перетаскивали небольшие лодки, струги, челны от р. Хупты до р. Становая Ряска - притока р. Воронеж, вывозили на них для торговли меха, хлеб, воск, мед. В XVI-XVII вв. - в Большой засечной черте: сторожевая опорная крепость Р. имела важное значение, защищая Русь от набегов крымских и ногайских татар. В Р. развивались ремесла - иконописное, портновское, сапожное, кузнечное, свечное, штукатурное, столярное и др. В 1778 г. Р. - город. Во 2-ой половине XIX в. Р. стал торговым центром в связи с проложенной в 3 км от города ж.д. В 1962 г. Р., п.г.т. Новорязжск и прилегающие к городу слободы были объединены в город Р. Крупные предприятия: ф-ка Гознака, мясокомбинат, авторемонтный з-д, хлебокомбинат, птицефабрика. В Р. имеются: 6 средних школ, ПТУ, дорожный техникум, Дом культуры, кинотеатр, Дом детского творчества, детские музыкальная и художественная школы, 4 библиотеки, 3 стадиона, краеведческий музей.



Герб Рязани

РЯЗАНЬ

Город, адм. центр Рязанской обл., в 196 км к Ю. - В. от Москвы.

Расположен на Среднерусской возв., на правом берегу р.Ока, при впадении в нее р. Трубеж. Узел ж. - д. линий (на Москву, Владимир, Рузаевку, Рязжск). Крупная пристань. Аэропорт. Основан в 1095 г. Численность населения - 533 тыс. чел. Орган законодательной власти - Городской Совет, избираемый сроком на 4 года. Орган исполнительной власти - Администрация города, возглавляемая Главой администрации, избираемым сроком на 4 года. Возник как торговый и оборонительный пункт Рязанского кн-ва под названием Переяславль - Рязанский. С кон. XIII в. - столица кн-ва. В 1301 г. город осаждали войска московского князя Даниила, в 1342 - князя Ярослава Пронского; в 1365 и 1379 гг. был сожжен татаро-монголами, но восстановлен. При князе Олеге Ивановиче был сильно укреплен, развивался как торговый и ремесленный центр, играл значительную роль в транзитной торговле Сев. - Вост. Руси и Востока. В 1521 г. был присоединен к Московскому гос-ву (до сер. XVII в. входил в Засечную черту и сохранял свои военно - оборонительные функции). В 1708 г. был включен в состав Московской губернии, с 1719 г. - Рязанской провинции. В 1778 г. переименован в Р. С 1796 г. - центр Рязанской губернии. В 1787 г. в Р. был открыт театр - один из старейших в России. В 1800 г. в Р. действовало 12 небольших предприятий: полотняная ф-ка, кожевенные, салотопенные, пивоваренные з-ды. Во 2-ой пол. XIX в. Р. - крупный транспортный узел. К кон. XIX в. было открыто свыше 30 учебных заведений, действовало 18 промышленных предприятий. В 1929 г. Р. стала центром округа из 27 р-нов в составе Московской обл., в 1930 г. после ликвидации округо-районным центром. С 1937 г. - центр Рязанской обл. Достопримечательности: Кремль (осн. в 1095 г.), соборы: Христорождественский (XV в.), Архангельский (XVI в.), Успенский (1693 - 1699 гг.); церковь Св. Духа (1642 г.); Архиерейские палаты (Дворец Олега, 1653 - 1692 гг.); Спасский монастырь с церковью Богоявления (1647 г.) и церковь Преображения (1702 г.). Среди культовых памятников XVII в. сохранились:

церковь Благовещения (1675 г.) и церковь Входа в Иерусалим (1680 г.), церковь Воскресения (1683 г.), церковь Бориса и Глеба (1686 г.), церковь Спаса на Яру (1695 г.). В 50 км от Р., на правом берегу Оки расположено городище Старая Рязань - остатки бывшей столицы Рязанского кн-ва. Р. - родина физиолога И.П.Павлова, поэта Я.П.Полонского, невропатолога А.П.Кожевникова. Основные отрасли: машиностроение и металлообработка, нефтеперерабатывающая, пр-во строительных материалов, пищевая. Наиболее крупные предприятия: Рязанский филиал АМО «ЗИЛ», АО «Полсинаут», АО «Рязанский картонно - рубероидный з-д», АО «Рязанский нефтеперерабатывающий з-д». Так же действуют предприятия легкой, пищевой и обувной пром-ти. Выпускаемая продукция: радиоэлектронные приборы и устройства, металлорежущие станки, кузнечно - прессовые машины, бензин, дизельное топливо, сборные железобетонные конструкции, трикотажные изделия, обувь. В Р. имеются: 13 высших учебных заведений, 5 музыкальных школ, 4 школы искусств, 2 хоровые школы, 5 театров, 6 музеев (в т. ч. дом - музей И.П.Павлова), 5 кинотеатров, 3 дворца культуры. Издается газета «Рязанские ведомости». Р. имеет города - партнеры: Мюнстер (Германия), Ловеч (Болгария), Суйчжоу (Китай), Брессюир (Франция), сотрудничество с которыми осуществляется в рамках обмена делегациями, в областях культуры, искусства, спорта.



Рязань. Памятник К.Э.Циолковскому

С

САЛАВАТ

Город, адм. центр Салаватского р-на Республики Башкортостан, в 165 км к Ю. от Уфы.

Расположен на зап. окраине Юж. Урала, в долине р.Белая (приток Камы). Ж.-д. станция на линии Уфа - Муранталово. Численность населения - 152,4 тыс. чел. В 1948 г. было начато строительство нефтеперерабатывающих и нефтехимических предприятий, в связи с чем возник поселок С., названный в честь башкирского национального героя Салавата Юлаева. Статус города имеет с 1954 г. Наиболее крупные промышленные предприятия: ПО «Салаватнефтеоргсинтез», НПО «Салаватнефтемаш», ПО «Салаватстекло». Также действуют 3-ды: аммиака и спиртов, карбамида, катализаторов и серной кислоты, оптико-механический. Развито пр-во стройматериалов. В С. имеются: филиал Уфимского нефтяного университета; Драматический театр.

САЛАИР

Город в Кемеровской обл., в 210 км к Ю. от Кемерово.


Расположен на вост. склоне Салаирского кряжа. Ближайшая ж.-д. станция (Гурьевск) находится в 25 км от города. Численность населения - 11,5 тыс. чел. В XVIII в. началась разработка месторождений серебряных и полиметаллических руд, в связи с чем возник поселок, получивший в 1941 г. статус города С. Крупнейшее промышленное предприятие города - горно-обогатительный комбинат. Также действуют предприятия по пр-ву баритовых концентратов.

САЛЕХАРД

Город, адм. центр Ямало-Ненецкого а. о., в 2436 км к С.-В. от Москвы и в 1982 км к С. от Тюмени.

Расположен на Полуйской возв., на правом берегу р.Обь,

при впадении в нее р.Полуй, у Сев. полярного круга, в зоне многолетней мерзлоты. Ближайшая ж.-д. станция - Лабитнанги (линия на Котлас) - в 20 км от С., на противоположном берегу Оби. Основан в 1595 г. Численность населения - 31 тыс. чел. Орган законодательной власти - Собрание представителей города, депутаты Собрания избираются сроком на 4 года. Орган исполнительной власти - Администрация муниципального образования, возглавляемая Мэром города, избираемым сроком на 4 года. Возник как казачья крепость под названием Обдорск. С сер. XVIII в. сюда съезжались купцы на ярмарки; в конце XVIII в. крепость была упразднена. С 20-х гг. XIX в. в Обдорске стали селиться русские на постоянное жительство. В XVIII - нач. XX вв. вошел в состав Березовского уезда Тобольской губернии. В 1930 г. был образован Ямало-Ненецкий национальный округ, центром которого стал Обдорск; с 1933 г. - С. В 1938 г. С. получил



Салехард. Окружной Центр национальных культур



Салехардская многопрофильная гимназия

статус города, в 1994г. - статус административного центра округа. Достопримечательности: храм святых апостолов Петра и Павла, стелла «Салехард», «Сторожевая башня», Часовня на старом кладбище, здание Речного вокзала. Наиболее крупные предприятия: АО «Салехардский рыбоконсервный з-д», ГУП «Обдорский комбинат», АО «Салехард-речпорт», АО «Авиационная транспортная компания «Ямал», МУП «Салехардсервис», МУП «Салехрднеэнерго». В С. имеются: 7 школ, зооветтехникум, педагогический колледж, медицинское училище, межклубное училище культуры и искусств, ПТУ, филиал Уральского института коммерции и права, филиал Столичного гуманитарного института, филиал Тюменского государственного университета, 2 музыкальные и спортивная школы, 2 библиотеки, Научный Центр гуманитарных исследований коренных малочисленных народов Севера. С. является активным членом российской и международной организации «Союз северных городов». Народные промыслы: резьба по дереву, кости, бересте, изготовление национальных ненецких игрушек.

САЛЬСК

Город, адм. центр Сальского р-на Ростовской обл.

Расположен на С. Предкавказья, в Сальских степях на р.Средний Егорлык (левый приток р. Маныч, басс. Дона). Узел ж.-д. линий (на Ростов-на-Дону, Тихорецк, Волгоград). Численность населения - 64,4 тыс. чел. Орган законодательной власти - городская Дума, избираемая сроком на 4 года. Орган исполнительной власти - Администрация города и р-на, возглавляемая Главой администрации, избираемым сроком на 4 года. Основан в 1812 г. В 1926 г. из поселка при ж.-д. станции Торговая преобразован в город С. Совр. С. - центр сельскохозяйственного р-на (выращивание зерновых; племенное коневодство; животноводческая продукция: мясо, молоко, шерсть, яйца). Основные отрасли: машиностроение и легкая промышленность. Крупные предприятия: АО «Сальсксельмаш», АО «З-д КПО», АО «Руно», АО «Сальская обувь», АО «Сатекс», Сальская швейная ф-ка Ростовского АО «Швейное объединение». Также действуют предприятия по пр-ву стройматериалов; деревообрабатывающей, мукомольно-комбикормовой и пищевой промышленности: АО «Кирпичный з-д», АО «Самек», АО «Комбикормовый з-д», АО «Винзавод», консервный з-д. В С. и р-не имеются: филиалы Мос-

ковского современного гуманитарного института, Ростовского института управления, бизнеса и права, Московского социально-гуманитарного института, Ростовской государственной экономической академии, Невинномысского экономико-правового колледжа; индустриальный и железнодорожный техникумы, сельскохозяйственный колледж, 2 профессиональных училища, 29 общеобразовательных школ, 2 детские школы искусств и художественная школа; станция технического творчества, юных натуралистов, 3 дома культуры, Дом пионеров, 13 библиотек, картинная галерея им. В.К. Нечитайло. Издаются газеты «Сальская степь», «Компас» и «Время Ч». Народные промыслы: резьба по дереву, чеканка, художественная вышивка.

САМАРА

Город, адм. центр Самарской обл., в 1098 км к В. от Москвы.

Расположен на левом берегу Волги, в среднем ее течении, напротив Самарской Луки, при впадении в Волгу р.Самара. С. стоит на возвышенном берегу Волги с перепадами высот: от 28 м (берег Волги) до 150-200м (водораздел рек Волги и Самары). Город вытянут вдоль реки почти на 40 км. Численность населения - 1196, 8 тыс. чел. Орган законодательной власти - городская Дума, состоящая из 18 депутатов, избираемых сроком на 4 года. Орган исполнительной власти - Администрация города, возглавляемая Главой администрации, избираемым сроком на 4 года. С. была основана в 1586г. как деревянная сторожевая крепость на вост. границах России. В 1600г. была устроена таможня. В 1670-1671гг. и 1773-1775гг. С. была одним из очагов восстаний С. Разина и Е. Пугачева. С 1708г. С. была в составе Казанской, а с 1718г. - Астраханской губерний. С 1780г. С. - уездный город Симбирского наместничества, с 1796г. - Симбирской губернии, а с 1851г. стала губернским городом. В 1858г. в С. было открыто первое кумысолечебное заведение в России - кумысолечебный санаторий (из С. кумыс экспортировался в Англию, Польшу, Голландию). В 1877г. через город была проложена Оренбургская ж.д. В 1886г. в С. была основана Бактериологическая лаборатория для приготовления антидифтеритной сыворотки и Бактериологическая станция им. Л. Пастера.



Герб Самары

В 1889-1893 гг. в С. жила семья Ульяновых, здесь родился академик Г.М.Кржижановский, в разное время жили и работали политические деятели такие, как В.В.Куйбышев, М.В.Фрунзе, писатели М.Горький, А.Н.Толстой, Н.Г.Гарин-Михайловский, А.С.Неверов (Скобелев), Я.Гашек, художники И.Е.Репин, В.Суриков, певцы Ф.Шалапин, Л.Собинов. Со 2-ой половины XIX в. началось развитие мукомольной промышленности, а уже к нач. XX в. С. стала (наряду с Н. Новгородом и Саратовом) крупнейшим центром переработки зерна в России. В С. велась торговля зерном, салом, шерстью, лошадьми, кожами, вербловым сукном, проводились 3 ежегодные ярмарки. В 1928 г. С. стала центром Средневолжской обл., переименованной в 1929 г. в Средневолжский край, в 1935 г. - в Куйбышевский край, в 1936 г. - в Куйбышевскую обл. В 30-е гг. С. стала центром добычи нефти в России, «вторым Баку». В 1935 г. С. была переименована в Куйбышев. В годы Великой Отечественной войны в С. были эвакуированы правительственные учреждения из Москвы, посольства и представительства иностранных государств, промышленные предприятия. В С. производили самолеты-штурмовики Ил-2, Ил-10, в эвакуации здесь жили Д.Д.Шостакович, И.Г.Эренбург. В 1990 г. городу было возвращено историческое название С. Достопримечательности: лютеранская церковь (1860-1870 гг.), костел (1906 г.). Совр. С. - крупный промышленный, научный и культурный центр России. В С. представлены: машиностроение и металлообработка, пр-во космической техники (одно из первых мест в стране), нефтяная, химическая и пищевая промышленность. В С. производятся самолеты Ту-154, авиационные двигатели. Наиболее крупные предприятия: ПО «Старт» (аэродромное оборудование), АО «Куйбышевбурмаш» (нефтедобывающее оборудование), «Волга ЭВМкомплекс», «Экран» (пр-во телевизоров), «Куйбышевкабель», ПО «Шоколадная ф-ка «Россия» (одна из крупнейших в стране), Жигулевский пивобезалкогольный комбинат, ГРЭС. Имеются 3-дз: моторостроительный, станкостроительный, автотракторного электрооборудования, «Строммашина», координатно-росточных станков, измерительных трансформаторов, «КИНАП», металлургическое ПО им. Ленина (пр-во легких сплавов). В С. расположено пароходство «Волготанкер», занимающее 1-е место в Европе по объему перевозок «река-море», международный аэропорт, в котором с 1995 г. осуществляют полеты немецкая компания «Люфтганза», швейцарская компания «Свисейр». В С. имеются: 186 образовательных учреждений, 119 библиотек; университеты: аэрокосмический, педагогический и технический; институты: информатики, радиотехники и связи, архитектурно-строительный, медицинский, экономический, инженеров ж.-д. транспорта, искусств и культуры, сельскохозяйственный ф-т Нижегородского института инженеров водного транспорта, филиал Московского Коммерческого университета, Научно-исследовательские и проектные институты: «Гидропроект», «ВНИИнефть», «Гипровостокнефть» и др.; 6 театров: академический оперы и балета, академический драматический им. М.Горького, юного зрителя, кукольный, камерный хоровой, камерный театр «Симфонietta»; музеи: краеведческий (основан в 1886 г. П.Алабиным), художественный (основан в 1937 г., представлены произведения Левитана, Серова, Сурикова, Айвазовского, Репина, известных

зарубежных художников), истории войск Приволжско-Уральского военного округа, «Детская картинная галерея» (является организатором международных выставок «Вечные ценности глазами ребенка»), филармония, цирк, Волжский русский народный хор; дома-музеи: В.И.Ленина, М.В.Фрунзе, А.Н.Толстого, литературно-мемориальный музей им. М.Горького; Областная научная библиотека им. В.И.Ленина, книжный фонд, который составляет 3,7 млн. томов, в том числе редчайшие книги XVI-XVIII вв. В С. проходят Всероссийские фестивали: «Звучащий мир Волги», джаз-фестивали и Международные фестивали театров для детей и молодежи, музыкальный фестиваль «Новые имена России - США», многожанровый фестиваль «Из века XX в век XXI». С. имеет 3 города-побратима: Стара Загора (Болгария), Штуттгарт (Германия), Сент-Луис (США).

САМОЙЛОВКА

Поселок городского типа, адм. центр Самойловского р-на Саратовской обл.

Расположен на берегу р.Терса. Численность населения - 9,1 тыс.чел. Основан в 1750 г. крестьянами православной веры, бежавшими с Украины, как слобода Самойловская. В 1893 г. была построена ж.д. До 1928 г. С. относилась к Балашовскому уезду. В связи с делением Балашовского округа образовался Самойловский р-н с центром в селе С. С 1969 г. С. - поселок городского типа. Достопримечательность - церковь Михаила Архангела. В С. действуют предприятия: Самойловский лесхоз, АО «Самойловка - Автотранс», АО «Сельхозтехника», АО «Самойловский элеватор», АО «Сыродельный 3-д «Самойловский». В С. имеются: ПТУ, 3 общеобразовательные школы, детская школа искусств, Дом и Дворец культуры, краеведческий музей, библиотека.

САНДОВО

Поселок городского типа, адм. центр Сандовского р-на Тверской обл.

Численность населения - 4,4 тыс.чел. С 1932 г. - адм. центр Сандовского р-на. С 1967 г. - поселок городского типа. В С. действуют: АО «Сандовский льнозавод» (выпуск льноволкна), Сандовский леспромхоз, АО «Сандовский маслоделательный 3-д» (сливочное масло). Имеются: сельскохозяйствен-



Самойловка. Поселковый ансамбль бандуристок

ное профессиональное училище, средняя школа, детская музыкальная школа, Дом детского творчества, Центр досуга, 2 библиотеки. Издается газета «Сандовские вести».

САНКТ-ПЕТЕРБУРГ

Город федерального значения, субъект Российской Федерации, центр Ленинградской обл., но в ее состав не входит.

Расположен на С.-З. Вост.-Европейской равнины, на самой вост. оконечности Финского залива Балтийского моря, в устье Невы, на 42 островах ее дельты. Численность населения - 4715,7 тыс. чел. Орган законодательной власти: Законодательное Собрание Санкт-Петербурга, избираемое на 4 года, которое выбирает Председателя Собрания. Орган исполнительной власти: Правительство Санкт-Петербурга, которым руководит Губернатор, Председатель Правительства Санкт-Петербурга, избираемый на 4 года.

Основание С.-П. тесно связано с победой России в Северной войне и выходом на морские рубежи Балтики. Город был основан в мае 1703 г., когда Петр I на о. Заячий в дельте Невы заложил первый камень крепости под именем «Санкт-петербурх». Усиленно начал отстраиваться город с 1709 г., в 1710 г. становится центром Санкт-Петербургской губернии, а в 1713 г. провозглашается столицей Российской империи, утрачивая эти функции с 1728 г. по 1732 г. В городе стали появляться первые учебные заведения, где давалось практическое светское образование. В 1715 г. возникла Морская академия, в 1719 г. - Инженерная школа и в 1721 г. - Артиллерийская школа. Позже появились Горное училище, медицинские и другие учебные заведения. В 1819 г. из Главного педагогического института был образован Петербургский университет. В 1725 г. в столице появилась Академия наук, стали создаваться академические учреждения. Город отстраивался по строгой планировке с прямыми улицами и проспектами, просторными площадями, красивыми парками, с ажурными металлическими оградами, архитектурно оформленными набережными, многочисленными каналами и мостами, монументальными скульптурами. Создавались великолепные и грандиозные архитектурные ансамбли: комплекс Петропавловской крепости с уникальным памятником архитектуры нач. XVIII в. - собором с



Герб Санкт-Петербурга



Санкт-Петербург. Дворцовая площадь


золоченым шпилем на высокой колокольне, по проекту Д. Трезини; Дворцовая площадь с Зимним Дворцом, построенным в сер. XVIII в. крупным мастером барокко В. Растрелли; Александровской колонной и аркой здания Главного штаба, творения нач. XIX в. замечательного мастера позднего классицизма К. Росси; здание Адмиралтейства, построенного русским зодчим А. Д. Захаровым; Стрелка Васильевского острова с фондовой Биржей; Сенатская площадь с памятником Петру I, воздвигнутому в 1782 г. по проекту выдающегося скульптора Э. Фальконе; здания Сената и Синода, соединенными торжественной аркой, построенных также по проекту К. Росси; Исаакиевская площадь с грандиозным Исаакиевским собором высотой более 100 м, построенным по проекту О. Монферрана; Невский проспект с Казанским собором, памятником русской классической архитектуры созданным А. П. Воронихиным; площадь Искусств с Русским музеем, бывшим Михайловским дворцом - одним из памятников архитектуры классицизма, созданным по проекту К. Росси; Марсово поле с Инженерным замком; Александрово-Невская лавра; здание Смольного, построенного в нач. XIX в. Дж. Кваренги; Дворцовая и Университетские набережные; острова Елагина с Елагинским дворцом. По количеству памятников истории и культуры, архитектурно-градостроительного и ландшафтного искусства, их разнообразию и ценности С.-П. находится в числе первых городов мира. С.-П. постепенно через формируемую систему дорог и водных путей, становится центром тяготения для многих земель России. В 1837 г. была построена ж.д. Петербург-Царское Се-



Санкт-Петербург. Зимний дворец

ло, в 1851г. - Петербург-Москва. В годы первой мировой войны была сооружена ж.д. Петроград-Мурманск. Город рос также и как крупный пром. центр, в нач. XIXв. появляются предприятия с чертами капиталистического производства - Александровская мануфактура и з-д Берда. Были построены Адмиралтейская, Партикулярная, Охтинская и Галерная верфи, начали работать в городе Литейный, Смоляной, Канатный и Монетный дворы. Во второй пол. XIXв. возникают крупные металлообрабатывающие и машиностроительные з-ды - Путиловский, Балтийский, Семяниковский, Обуховский и другие. На Ю.-З. города был создан новый морской порт, соединенный с Кронштадтом каналом, что резко повысило роль С.-П. во внешней торговле гос-ва. В городе жили и работали известные во всем мире ученые, великие архитекторы и художники, писатели и поэты, композиторы и артисты, которые внесли неоценимый вклад в культурное наследие страны. Город является родоначальником отечественной науки, именно здесь была создана Российская Академия Наук, которая только в 1934г. была переведена в Москву. Санкт-Петербург являлся также центром общественно-политической жизни России. Здесь на Сенатской площади 14 декабря 1825г. произошло восстание декабристов; вели политическую деятельность В.Г.Белинский, Н.Г.Чернышевский и Н.А.Добролюбов; возникали первые марксистские рабочие кружки; в 1895г. В.И.Лениным создается «Союз борьбы за освобождение рабочего класса», переросший

впоследствии в рабочую партию; происходили главные события буржуазно-демократической и социалистической революций; на Втором Всероссийском съезде Советов была провозглашена Советская власть. В 1914г. город был переименован в Петроград, с 1918г. перестает быть столицей, а с января 1924г. стал именоваться Ленинградом. После переноса столицы гос-ва в Москву, С.-П. стал постепенно утрачивать свое значение в экономической и культурной жизни страны, но оставался индустриальным и научным центром сев.-зап. страны. В период первых пятилеток в городе получили развитие судостроение, электротехническое пр-во, химическая пром-ть и др. На предприятиях было освоено пр-во новых видов изделий, выпускалось более 10% пром. продукции страны. В годы Великой Отечественной войны, находясь почти 900 дней в блокаде, Ленинград вошел в историю как город-герой, а в 1965г. Ленинграду вручили медаль «Золотая Звезда». Пром-ть города в годы войны перестроилась на выпуск продукции, необходимой фронту. За время блокады часть жителей города была эвакуирована, а многие (около четвертой части) умерли от голода. Замечательные памятники русской культуры, находящиеся в городе и его окрестностях были разрушены и разграблены. Восстановление города продолжалось до нач. 50-х годов, строился метрополитен, пуск которого состоялся в 1955г. Довоенная численность населения города была восстановлена лишь в кон. 50-х годов. В сентябре 1991г. городу было воз-



Санкт-Петербург. Главное Адмиралтейство

вращено его первоначальное наименование - Санкт-Петербург.

С.-П. - крупнейший после Москвы промышленный центр. Основные предприятия: ОАО «Кировский з-д», АО «Светлана», ГП «ЛОМО», Государственный Обуховский з-д, ОАО «Ижорский з-д», АО «Металлический з-д», ОАО «Самсон», АО «Балтийский з-д», АО «Красный выборжец», АО «Русские самоцветы», з-д «Красный Октябрь», ОАО «Ленинградский металлический з-д», ОАО «Электросила».

С.-П. является одним из крупнейших транспортных центров страны, здесь сходятся многочисленные внутренние и международные морские, речные, автомобильные, железнодорожные и воздушные пути, он второй по величине (после Московского) транспортный узел страны, от него в 12 направлениях отходят ж.-д. лучи и в 11 направлениях - автомобильные дороги. В городе находится единственный крупный морской порт на С.-З. России. Рядом с городом расположен международный аэропорт «Пулково».

С.-П. - один из крупнейших культурных и научных центров не только в нашей стране, но и в мире, здесь находятся шедевры архитектуры и памятники культуры мирового значения. Всего в городе функционирует около 800 учреждений культуры: 26 театров, 19 концертных организаций, 94 дома культуры, 61 музей, 13 парков культуры и отдыха, 71 кино-учреждение и кинопредприятие, 422 массовые библиотеки. Всемирно известны градостроительные и архитектурные комплексы, ансамбли С.-П., а также его пригорода.

В городе преобладает фундаментальная наука, пред-

ставленная 38 институтами РАН, 13 институтами РСХА, 4 институтами РАМН, а также научными кадрами во всех государственных вузах города. Прикладная наука представлена более 300 отраслевыми институтами, 12 из которых являются государственными научными центрами страны. Выполнением научно-технической работы в городе также занимается около 800 учреждений различной формы собственности с небольшой численностью сотрудников. Подготовкой высококвалифицированных кадров в городе заняты 43 государственных гражданских и 22 военных вуза, 15 негосударственных, имеющих лицензию, вузов, 85 средних специальных учебных заведений (колледжей, техникумов, училищ), около 200 учреждений, ведущих переподготовку кадров. В городе имеется 67 детских музыкальных и художественных школ.

Средства массовой информации Петербурга представлены большим количеством периодических изданий - многотиражными газетами и журналами, а также телевидением и радиовещанием: Государственная телерадиокомпания «Петербург - 5 канал»; Федеративное государственное предприятие «Российская государственная компания «Русское видео»; Всероссийская государственная телерадиокомпания «Дирекция г.Санкт-Петербург»; ЗАО «Региональное телевидение»; «Радио России» (филиал); радио «Балтика»; ЗАО «Европа Плюс г.Санкт-Петербург»; радио «Модерн»; радиостанция «Открытый город».

САПОЖОК

Поселок городского типа, адм. центр Сапожковского р-на Рязанской обл.

Основан в 1605г. Численность населения - 5,1 тыс.чел. С. был основан как военный город оборонительной линии (Большая Засечная черта) на Ю.-В. Московского гос-ва. С 1778г. - в составе Рязанского наместничества, с 1780г. - адм. центр Сапожковского уезда. Достопримечательности: церковь Святого Николая и Крестовоздвиженская церковь рязанской Епархии. Наиболее крупные предприятия: АО «Сапожковский механический з-д» (станки-полуавтоматы, оборудование для фарфоро-фаянсовой промышленности), АО «Сапожогаз». В С. имеются: профессиональное училище, 2 общеобразовательные школы, музыкальная школа, краеведческий музей, Дом культуры.



Санкт-Петербург. Набережная

САРАИ

Поселок городского типа, адм. центр Сараевского р-на Рязанской обл., в 182 км к Ю.-В. от Рязани.

Основан в 1929г. Численность населения - 7,5 тыс. чел. Достопримечательность: славянские курганы (XI-XIII вв.). С. - центр сельскохозяйственного р-на. Наиболее крупные предприятия: АО «Сараевский маслокомбинат», хлебоприемное предприятие, элеватор. Также действуют: АО «Сараирайгаз» и 4 дорожно-строительные организации. В С. имеются: средняя и 2 начальные школы, ПТУ, Дом культуры. Издается газета «Новый путь».

САРАКТАШ

Поселок городского типа, адм. центр Саракташского р-на Оренбургской обл.

Численность населения - 17 тыс. чел. Основан в 1735г. на месте русского поселения после экспедиции И. К. Кириллова. В 1773-1775гг. С. находился в р-не крестьянской войны под предводительством Е.Пугачева. Достопримечательности: уникальные памятники природы (Дубовая роща, каменная гора, каменное озеро, Стоггора, Кондуровские венцы), православный храм Симеона Верхотурского. На территории р-на около 160 рек, 352 озера и 193 родника. В С. в основном представлены предприятия по переработке сельскохозяйственной продукции, наиболее крупные из которых: Саракташский консервный з-д (консервы, безалкогольные напитки), АО «Квант» (сыр, масло сливочное, молоко пастеризованное). В С. находятся з-ды АО «Коммунар» (отопительные котлы, гидроприводы, гидроавтоматы), АО «Саракташский фаянс» (майоликовая посуда). Народные промыслы: вязка Оренбургских ажурных и пуховых платков. В С. имеются: краеведческий музей, 2 библиотеки, детская музыкальная школа, народный театр, художественный выставочный зал, кинотеатр. Издается газета «Пульс дня».

САРАНСК

Город, столица Республики Мордовия, в 642 км к В. от Москвы.

Расположен на левом берегу р.Инсар (басс.Волги). Ж.-д. станция на линии Рузавка - Казань. Основан в 1641г. Чис-



Герб Саранска




Саранск. Мордовский университет им.Н.П.Огарева

ленность населения - 346,4 тыс. чел. Орган законодательной власти - городской Совет депутатов, избираемый сроком на 2 года. Орган исполнительной власти - Администрация города, возглавляемая Главой города, избираемым сроком на 2 года. С. был основан как военная сторожевая крепость на границе Русского гос-ва на Атемарской Засечной черте. В 1651г. С. получил статус уездного города. В 1670г. С. - опорный пункт казацких отрядов С.Т.Разина. В XVIII в. С. утратил значение крепости и превратился в торгово-промышленный город. С 1708г. - в составе Азовской губернии, затем - в Казанской губернии. С 1780г. - уездный город Пензенского наместничества, с 1801г. - Пензенской губернии. В 1893г. через С. прошла жд. Москва - Сасово - Канаш - Казань. Действовали 18 кирпичных, 3 кожевенных, 2 салотопенных, канатный и мыловаренный з-ды. С 1928г. С. - центр Мордовского округа, с 1930г. - автономной обл., затем - Средневолжского края, с 1934г. - столица Мордовской АССР. Во время Великой отечественной войны в С. производилась военная продукция, действовали госпитали. Достопримечательности: церковь Иоанна Богослова (1693г.), Трехсвятительская церковь (2-ая половина XVIII в.). Основные отрасли: машиностроение и металлообработка. Наиболее крупные предприятия: АО «Лисма», АО «Биохимик», з-ды - приборостроительный, механический, медицинского оборудования, медицинских препаратов, кабельный, экскаваторный, телевизионный. Выпускаемая продукция: экскаваторы, кабельные изделия, телевизоры, лекарства и медицинские препараты, светотехнические изделия, химическое и резинотехническое оборудование, бытовая техника и электроника, строительные материалы. Народные промыслы: резьба и роспись по дереву, вышивание. В С. имеются: Мордовский государственный университет им. Н.П.Огарева, Мордовский государственный педагогический институт им. М.Е. Евсеева, Мордовский национальный театр, русский драматический театр, музыкальный театр им. И.М.Якушева, театр кукол, филармония, музеи: изобразительных искусств, краеведческий, истории и архитектуры города, мемориальный. Издаются 10 газет.

САРАПУЛ

Город, адм. центр Сарапульского р-на Республики Удмуртия, в 66 км к Ю.-В. от Ижевска.



Саранск. Дом Правительства республики

Расположен в Предуралье, на Сарapulьской возв., на правом берегу р.Кама. Ж.-д. станция на линии Агрыз - Дружинино. Речной порт. Численность населения - 108,6 тыс.чел. Орган законодательной власти - городская Дума, избираемая сроком на 4 года. Орган исполнительной власти - Администрация города, возглавляемая Главой города, избираемым сроком на 4 года. Основан в кон. XVIв. как крепость в системе укреплений на Каме, которая в 1738г. была приписана к Осинской провинции Уфимской губернии; в 1780г. село С. преобразовано в уездный город Вятского наместничества. Во 2-ой половине XVIII - нач. XIX вв. - торговый центр. К кон. XIX в. - крупный центр кожевенно-обувной промышленности. В 1897г. в С. действовало 44 предприятия: кожевенные, кирпичные, мыловаренные, чугунолитейные и др. Пароходное сообщение связывало С. с Пермью и Казанью, шла оживленная торговля лесом и хлебом. В XIX - нач. XX вв. С. - купеческий город. Сохранились постройки того времени: Воскресенская церковь (1817г.), Пожарная каланча (1887г.), дом Корешева (1907г.), дача Башенина (1909г.). Основные отрасли промышленности: машиностроение, пр-во строительных материалов, деревообрабатывающая, легкая. Крупные предприятия: АО «Сарapulьский радиозавод» (радиоприемные устройства, банковская техника), АО «Сарapulьский электрогенераторный з-д» (электротехническая продукция), АО «Электонд» (конденсаторы), АО «Сарapulьский машиностроительный з-д» (нефтепромысловое оборудование), АО

«Электроприбор» (стиральные машины), АК «Микси» (сборный железобетон), АО «Лесозавод» (пиломатериалы), АО «Мягкая мебель», АО «Кожкомбинат» (хромовые кожановые). Сарapulьский порт - главный речной порт Удмуртии. В С. имеются: Сарapulьский филиал Ижевского государственного технического университета, 7 средних специальных учебных заведений, 6 ПТУ, 22 общеобразовательные школы; культурно-досуговый центр, драматический театр, музей истории и культуры Среднего Прикамья, Дворец культуры. Издается газета «Красное Прикамье».

САРАТОВ

Город, адм. центр Саратовской обл., в 858 км к Ю.-В. от Москвы.

Расположен на правом берегу Волги. Крупный транспортный узел (ж.-д. линии Москва - Ташкент, Казань - Волгоград). Аэропорт. Численность населения - 909,3 тыс. чел. Датой основания С. считается 1590г., когда на правом берегу Волги была построена крепость для охраны Волжского пути. В результате пожара 1613г. С. полностью сгорел и был заново отстроен в 1616-1617гг. на левом берегу Волги близ устья р.Саратова. В 1674г. царь Алексей Михайлович издал указ о переносе С. на правый берег, на место его теперешнего расположения. В годы Крестьянской войны под руководством С. Т. Разина в 1670-1671гг. С. являлся одним из ее центров, в нем был учрежден Казачий круг - казачье управление. В 1707г. войска К.А.Булавина нанесли городу значительный урон. Свое стратегическое значение С. утратил в результате строительства в 1718-1720гг. Царицынской сторожевой линии. В 1708-1718 и в 1728-1739гг. С. входил в состав Казанской губернии, в 1718-1728 и в 1739-1780гг. - в Астра-




Сарapul. Музей истории и культуры Среднего Прикамья



Сарапул. Здание Администрации города

ханской губернии. В 1797г. С. получил статус губернского города. Активное экономическое развитие города началось в 1747г. в связи с учреждением «соляного управления», С. стал крупным торгово-промышленным городом, перевалочным пунктом, центром рыбной и соляной торговли. В 1870г., в результате строительства ж.д. Тамбов - С., было открыто ж.-д. сообщение города с Москвой и Петербургом. Строительство во 2-ой половине XIXв. паровых мельниц и маслобойных 3-дов способствовало дальнейшему промышленному росту города. В те годы С. являлся одним из крупнейших российских центров торговли зерном и мукомольной промышленности. К кон. XIX в. в С. работали более 130 ф-к и 3-дов. В 1928г. С. стал центром Нижневолжского, в 1934г. - Саратовского края, а с 1936г. С является областным центром. Достопримечательности: Троицкий собор (1689-1695 гг.), дом М.А.Устинова (XIX в.), здание духовной семинарии (нач. XIX в.), Театр оперы и балета (1865г.); памятники - «Борцам Революции 1905-1907 гг.», Н.Г.Чернышевскому, А.Н.Радищеву, мемориальный комплекс «Журавли» (в честь 177 тысяч жителей города, не вернувшихся с войны). С. - родина писателей Н.Г.Чернышевского, К.А.Федина, художника В.Э.Борисова-Мусатова, архитектора Ф.О.Шехтеля, основоположника химической физики, лауреата Нобелевской премии академика Н.Н.Семенова. Промышленность города представлена предприятиями машиностроения, электротехнической промышленности, энергетического машиностроения, нефтеперерабатывающей, химической, деревообрабатывающей, легкой, пищевой промышленности, наиболее крупные из которых: станкостроительное ПО, 3-д тяжелых зуборезных стан-

ков; электроагрегатное ПО, 3-ды - свинцовых, щелочных аккумуляторов, электротермического оборудования, авиационный (самолеты Як-40, Як-42), подшипниковый, дизельный, нефтяной; ПО «Нитрон»; 3-д технического стекла. В С. действуют: Саратовский государственный университет им. Н.Г.Чернышевского, Саратовский государственный технический университет; медицинский, сельскохозяйственный, механизации сельского хоз-ва, педагогический, экономический, юридический, зооветеринарный институты; ф-ты Всероссийского заочного института инженеров ж.-д. транспорта и Москов-



Герб Саратова

ского коммерческого университета; консерватория им. Л.В.Собинова; более 40 НИ и проектно-конструкторских институтов и филиалов. Также имеются: планетарий, художественный музей им. А.Н.Радищева, краеведческий музей; дом-музей Н.Г.Чернышевского, музей-квартира семьи Ульяновых, музей К. А.Федина.

САРГАТСКОЕ

Поселок городского типа, адм. центр Саргатского р-на Омской обл.

Численность населения - 24, 8 тыс. чел. В 1764 г. по обоим берегам речки Саргатки на Тарском почтовом тракте было основано село С.Тобольской губернии Тюкалинского уезда Саргатской волости. Его основание связано с именами офицеров - исследователей Сибири Бубенова и Шапошникова. Достопримечательности: церкви - православная Никольская в честь святого Николая угодника и Римско-католическая восточного толка. В С. в основном представлены предприятия пищевой и перерабатывающей отраслей. Наиболее крупные предприятия: мясокомбинат, АО «Молочный з-д». Также действует АО «ПМК - 2» (строительные и ремонтные работы). В С. имеются: школа, ПТУ, педагогическое училище, библиотека, детско-юношеская спортивная школа, Дом культуры. Издается газета «К новым рубежам».

САСОВО

Город, адм. центр Сасовского р-на Рязанской обл., в 184 км к Ю.-В. от Рязани, на р. Цна (басс. Оки).

Ж.-д. станция на линии Рязань - Рузаевка. Численность населения - 38,4 тыс. чел. Орган законодательной власти - городская Дума, избираемая сроком на 4 года. Орган исполнительной власти - Администрация города, возглавляемая Главой администрации, избираемым сроком на 4 года. Село С. по документам бывшего Касимовского царства известно с 1472г., упоминается в писцовой книге Шацкого уезда 1624г. С 1778г. село С. - в составе Елатомского уезда Тамбовской

губернии. Основным занятием населения было веревочно-прядельное пр-во (сасовские канаты отправлялись в Голландию и Германию). В нач. XIX в. одной из владелиц С. была В.П. Тургенева - мать И.С.Тургенева. В 1893г. было открыто пассажирское и товарное сообщение на участке Рязань - Сасово Московско-Казанской ж.д. В 1926г. село С. получило статус города. Основные отрасли: машиностроение и металлообработка, деревообрабатывающая, легкая и пищевая промышленности. Наиболее крупные предприятия: АО «Саста» (металлорежущие станки, автоматические линии, асфальто-смесительные установки, дорожные катки-укладчики), АО «Сасовокорммаш» (роторные тракторные косилки), АО «Сасовотехмаш» (мебель). Также действуют швейная ф-ка и хлебокомбинат. В С. имеются: сельскохозяйственный и технологический техникумы, летное училище гражданской авиации, музыкальная и художественная школы, клуб железнодорожников, культурные центры «Саста» и «Родина», краеведческий музей. Издается газета «Призыв».

САТИНКА


Поселок городского типа, адм. центр Сампурского р-на Тамбовской обл., в 60 км от Тамбова.

Расположен на Ю. Тамбовской обл. Основан в 1866 г. Численность населения - 3,9 тыс.чел. Основная отрасль - перерабатывающая. Действуют предприятия: Сампурский элеватор, крупяной з-д. В С. имеются: школа, библиотека, детская музыкальная школа, Дом культуры.

САТКА

Город, адм. центр Саткинского р-на Челябинской обл., в 236 км к З. от Челябинска.

Расположен на зап. склоне Юж. Урала, на р.Сатка. Ж.-д. станция на ветке Бердяуш - Бакал от линии Уфа - Челябинск. Численность населения - 93,6 тыс.чел. Орган законодательной власти - Совет депутатов, избираемый сроком на 4 года. Орган исполнительной власти - Администрация города, возглавляемая Главой администрации, избираемым сроком на 4 года. Основан в 1758г. как поселок в связи со строительством Строгановыми чугуноплавильного и железоделательного Троицко-Саткинского з-да, работавшего на железных рудах Бакальского месторождения и производившего артиллерийские снаряды, гири и др. В кон. XVIIIв. з-д был одним из опорных пунктов войск Е.И.Пугачева. До 1865г. - в составе Оренбургской губернии, затем - в Златоустовском уезде Уфимской губернии. С 1937г. - город. Природно-ландшафтные достопримечательности: природно-исторический комплекс «Пороги» (в 1993 г. комитетом ЮНЕСКО включен в список памятников мирового значения), Сикияз-Тамакский пещерно-скальный ансамбль, национальный парк «Зюраткуль». Основные отрасли: черная и цветная металлургия. Наиболее крупные предприятия: АО «Комбинат «Магnezит» (огнеупорные изделия), АО «Саткинский металлургический з-д» (малосернистый чугун класса «А»). Также действуют: АО «Саткинский леспромхоз», АО «Саткинский гормолзавод», АО «Зюраткуль». В С. имеются: филиал Магнитогорского горно-металлургического института им. Г.И.Носова,



Герб Сатки

горно-керамический колледж, педагогическое и медицинское училища, 2 музыкальные школы, школа искусств, краеведческий музей, 3 дворца культуры. Издаются газеты «Саткинский рабочий», «Саткинский металлург», «Магнетитовец».

САФОНОВО

Город, адм. центр Сафоновского р-на Смоленской обл., в 102 км к С.-В. от Смоленска.

Расположен в центральной части Смоленско-Московской возв., на р.Вопец (басс. Днепра). Ж.-д. станция на линии Москва - Смоленск - Минск. Численность населения - 56,4 тыс.чел. Был основан как пристанционный поселок на месте деревни. Разработка месторождений бурого угля в зап. части Подмоск. угольного басс. способствовала экономическому развитию С. Статус города получил в 1952г. Совр. С. - центр сельскохозяйственного р-на (выращивание зерновых, льна, картофеля; животноводство). Промышленность С. представлена: з-дами - пластмасс, электромашиностроительным; АО «Теплоконтроль», АО «Гидрометприбор»; предприятиями по пр-ву стройматериалов; швейной ф-кой; мясокомбинатом; молокозаводом.

САЯНОГОРСК

Город в Республике Хакасия, в 97 км к Ю. от Абакана.

Расположен на Ю. Кайбальской степи, на левом берегу Енисея. Ближайшая ж.-д. станция (Камышта на линии Абакан - Абаза) находится в 45км от города. Аэропорт. Численность населения - 53,9 тыс.чел. В 1975г. было начато строительство Саяно-Шушинской ГЭС, ознаменовавшее развитие цветной металлургии и послужившее предпосылкой возникновения С., название которого связано с его географическим положением (предгория Зап. Саяна). Промышленность города представлена: АО «Саянский алюминиевый з-д»; комбинатами - АО «Саянмрамор», сборно - разборных деталей, домостроительным. Также действуют предприятия легкой, пищевой промышленности. Близ города располагаются Саяно - Шушенская и Майнская ГЭС.

САЯНСК

Город в Иркутской обл., в 270 км к С.-З. от Иркутска.

Расположен на Иркутско-Черемховской равнине, на р.Ока (басс. Ангары). Ближайшая ж.-д. станция (Зима на Транссибирской магистрали) - в 20 км от города. Численность населения - 45,3 тыс.чел. Возник в 1975г. как рабочий поселок; статус города получил в 1985г. В С. действует одно из крупнейших отечественных предприятий химической промышленности - ПО «Химпром» (каустическая сода, четыреххлористый углерод, винилхлорид, поливинилхлорид, товары бытовой химии). Также - молочный комбинат, птицефабрика; предприятия по пр-ву стройматериалов.

СВЕТЛОГОРСК

Город в Калининградской обл., в 39 км к С.-З. от Калининграда.

Расположен в холмистой местности на побережье Балтийского моря (зимой не замерзает). Ж.-д. станция на линии Приморск-Зеленоградск. Численность населения - 13 тыс.чел. Орган законодательной власти - Совет депутатов, избираемый сроком на 4 года. Орган исполнительной власти - Администрация городского округа, возглавляемая Главой округа, избираемым сроком на 4 года. Первые упоминания о Раушене (Светлогорск) относятся к 1258г., который с 1820г. приобрел известность как курортный и туристический центр. До 1945г. город назывался Раушен и находился в составе Германии (Вост. Пруссия), а с 1945г. - в составе России. В 1946г. был переименован в Светлогорск. Достопримечательности: дом-музей Германа Брехта, музей «Леса», храм Серафима Саровского, храм-часовня Божьей матери «Всех скорбящих Радость». В С. в основном представлены предприятия курортно-туристического комплекса. В городе расположено 11 санаториев, 10 пансионатов, 12 баз отдыха, 3 гостиницы. На курорте используются торфяные грязи месторождения Горелое (в 5 км от С.) и гидрокарбонатная вода. Осуществляется лечение больных с заболеваниями сердечно-сосудистой и нервной систем, органов движения, кровообращения и опоры, а также органов дыхания. Благодаря хорошей лечебно-диагностической базе и оборудованию врачи имеют возможность применять новые лечебные методики. В С. развито изготовление сувениров и ювелирных изделий из «солнечного камня» - янтара.

СВЕТЛОГРАД

Город, адм. центр Петровского р-на Ставропольского края, в 85 км к С.-В. от Ставрополя.

Расположен в Предкавказье, на Ставропольской возв., на р.Калаус (приток Восточного Маныча). Узел ж.-д. линий Кавказская - Элиста. Численность населения - 41,5 тыс.чел. Орган законодательной власти - Городской Совет, состоящий из 9 депутатов. Орган исполнительной власти - Администрация города, возглавляемая Главой города. В 1786г. было основано с. Петровское, преобразованное в 1965г. в город С., который в 1997г. получил статус муниципального образования. Промышленность города специализируется в основном на переработке сельскохозяйственной продукции. Наи-



Светлоград. Центральная площадь города



Светлоград. Мемориал «Павшим воинам ВОВ»

более крупные предприятия: АО «Мясокомбинат «Светлоградский», АО «Гормолзавод «Светлоградский», АО «Кристалл», АО «Пищевик», АО «Светлоградский элеватор», текстильно-галантерейная фабрика, Управление транспортировки и добычи газа. В С. имеются: 8 общеобразовательных школ, педагогическое училище, Региональный колледж, Лицей производственного обучения, филиал Ставропольского краеведческого музея.

СВЕТЛЫЙ

Город в Калининградской обл., в 30 км к З. от Калининграда.

Расположен на берегу Калининградского морского судоходного канала, соединяющего Калининград с Балтийским морем. Порт. Ж.-д. станция (Балтийский лес). Численность населения - 21,3 тыс. чел. Орган исполнительной власти - Администрация Светловского городского округа, возглавляемая Главой администрации. Основан в 1640 г. До 1945 г. - в составе Германии (Восточная Пруссия), затем - в составе России. До 1946 г. на территории С. располагались поселки Пайза и Циммербуге. Город - с 1963 г. В С. действуют: АО «Светловский судоремонтный з-д» (судоремонт, разделка судов, военной и гражданской техники на металлолом и его реализация), АО «МПБ» (ремонт судов, портовые услуги, заморозка рыбы), ГП «Запреммаш» (пр-во строительных металлоконструкций, ремонт судового и технологического оборудования, пр-во и ремонт металлоизделий), АО «ПМК-327» (пр-во строительных материалов, выполнение строительно-монтажных работ), АО «Стройконструкция» (блоки СКЦ-1, растворы, бетон, плиты для ленточных фундаментов), ГП «АРЗ» (ремонт авиационных двигателей всех модификаций), рыболовецкий колхоз «За Родину» (добыча рыбы-сырца, выпуск пищевой продукции, консервов), АО «Приморское» (пр-во, хранение и переработка сельскохозяйственной продукции). В С. имеются: 6 общеобразовательных школ, Дом детского творчества, «Культурно-молодежный центр».

СВЕТЛЫЙ

Поселок городского типа, адм. центр Светлинского р-на Оренбургской обл.

Расположен в вост. части Оренбуржья, вблизи оз. Шелкар-Ега-Кара. Ж.-д. станция Рудный Клад. Численность населения - 10,6 тыс. чел. Основан в 1960 г. на территории Адамовского р-на Оренбургской обл. в связи с открытием Буруктальского месторождения окисленных руд. В этом же году началось строительство никелевого з-да. В 1965 г. С. получил статус районного центра. В С. представлены предприятия добывающей, перерабатывающей промышленности и пр-ва строительных материалов: Буруктальский металлургический з-д (никель, кобальт, железо), АО «Оренбургспецстрой» (железобетонные изделия), молокозавод (переработка молочной продукции). В С. имеются: ПТУ, 2 общеобразовательные школы, детская музыкальная школа, Дом культуры, 2 библиотеки. Издается газета «Степные огни».

СВЕТЛЫЙ ЯР

Поселок городского типа, адм. центр Светлоярского р-на Волгоградской обл.

Расположен на правом берегу р. Волга, южнее Волгограда. Основан в 1793 г. Численность населения - 13,1 тыс. чел. В С.Я. в основном представлена перерабатывающая промышленность. Наиболее крупные предприятия: птицефабрика, рыбзавод, колбасный цех. В С.Я. имеются: библиотека, детская музыкальная школа, Дом культуры.

СВЕТОГОРСК

Город в Ленинградской обл., в 201 км к С.-З. от Санкт-Петербурга.

Расположен в сев. части Карельского перешейка, у границы с Финляндией, на р. Вуокса. Конечный пункт ж.-д. ветки протяженностью 26 км от станции Каменногорск на линии Выборг - Янисъярви. Численность населения - 15,8 тыс. чел. С 1918 г. по 1940 г. входил в состав Финляндии. Статус города получил в 1940 г. С 1948 г. - город С. (до этого - Энсо). Во время Великой Отечественной войны С. был занят немецко-фашистскими войсками с 1941 г. по 1944 г. Крупнейшее промышленное предприятие - целлюлозно-бумажный комбинат. В С. действует ГЭС.

СВЕЧА

Поселок городского типа, адм. центр Свечинского р-на Кировской области.

Численность населения - 5,7 тыс. чел. С. основан в 1903 г. как ж.-д. станция на Северной ж. д. Вятка - Вологда. В 1935 г. был образован Свечинский р-н с центром в поселке С. В годы Великой Отечественной войны в С. размещался эвакуогоспиталь. В 1945 г. С. получил статус рабочего поселка, а в 1996 г. - поселка городского типа. В С. представлены предприятия по переработке сельскохозяйственной продукции, лесной и деревообрабатывающей промышленности. Наиболее крупные предприятия: АО «Молоко», АО «Свечинский льнозавод», лесоперерабатывающий комбинат. Народные промыслы: плетение из лозы и домашнее ткачество. В С. имеются: школа, ПТУ, библиотека, Центр культуры и досуга, кинотеатр, Детская школа искусств, Дом творчества детей и подростков. Издается газета «Свеча».

СВИРСК

Город в Иркутской обл., в 150 км к С.-З. от Иркутска.

Расположен на Иркутско-Черемховской равнине, на левом берегу р.Ангара. Ближайшая ж.-д. станция (Черемхово на линии Иркутск - Красноярск Транссибирской магистрали) находится в 20 км от города. Речной порт. Численность населения - 19,5 тыс.чел. Статус города имеет с 1949 г. Наиболее крупные промышленные предприятия: АО «З-д «Автоспецоборудование», АО «З-д «Востсибэлемент» (аккумуляторы). Также действуют предприятия по ремонту горного оборудования.

СВОБОДНЫЙ

Город, адм. центр Свободненского р-на Амурской обл., в 167 км к С. от Благовещенска.

Расположен на Ю. Амуро-Зейской равнины, на правом берегу р.Зей (приток Амура). Две ж.-д. станции (Свободный и Михайло-Чесноковская) на линии Чита - Хабаровск. Порт. Численность населения - 73,2 тыс. чел. Орган законодательной власти - городской Совет народных депутатов, избираемый сроком на 4 года. Орган исполнительной власти - Администрация города, возглавляемая Главой администрации, избираемым сроком на 4 года. Основан в 1912 г. как Алексеевск (в честь наследника престола) в связи со строительством Амурской ж.д. и ж.-д. моста через Зею, рядом с переселенческой станцией Суражевкой (основанной в 1901 г. переселенцами Суражского уезда Черниговской губернии), вошедшей в состав Алексеевска. В 1917 г. Алексеевск переименован в С. Достопримечательности: Дом-музей им. П.Комарова. Основные отрасли: машиностроение, стройиндустрия, деревообрабатывающая промышленность. Наиболее крупные предприятия: АО «Автозапчасть», АО «Свободненский электроаппаратный з-д», Вагоноремонтный з-д (чугунное литье, запчасти для сельскохозяйственной техники, легковых автомобилей, высоковольтная аппаратура), АО «Дальвостокуголь» (силикатный кирпич, уголь), АО «Свободненский лесоперевалочный комбинат» (деловая древесина, пиломатериалы, паркет), АО «Свободненская мебельная ф-ка» (корпусная мебель, офисная мебель). Также действуют: АО «Свободненский мясокомбинат», АО «Свободненский мас-



Герб г.Свободный



Свободный (Амурская обл.). Памятник красногвардейцам

лозавод», АО «Амуррыба», АО «Свободненский з-д напитков». В С. имеются: Амурский кооперативный техникум, техникум железнодорожного транспорта, медицинское училище, 3 ПТУ, 16 общеобразовательных школ, краеведческий музей, детская школа искусств. Издается газета «Зейские огни».

СВОБОДНЫЙ

Поселок городского типа в Свердловской обл., Закрытое административно-территориальное образование.

Численность населения - 15,8 тыс.чел. Основное назначение - защита РФ, осуществляемая дивизией Ракетных войск стратегического назначения (РВНС). В С. имеются: 3 общеобразовательные школы, музыкальная школа, детская художественная школа, библиотека.

СЕБЕЖ

Город, адм. центр Себежского р-на Псковской обл., в 189 км к Ю. от Пскова.

Расположен между озерами Себежским и Ороно (Ворон). Ж.-д. станция на линии Резекне - Новосокольники. Численность населения - 9,1 тыс.чел. Орган законодательной власти - районное Собрание депутатов, избираемых сроком на 4 года. Орган исполнительной власти - Администрация р-на, возглавляемая Главой р-на, избираемым сроком на 4 года. Впервые упоминается в летописи в 1414 г. как псковский «пригород» (населенный пункт Псковской феодальной республики), разоренный литовским князем Витовтом. В 1535 г. по приказу князя И.В.Шуйского основана деревянная крепость на земляных валах, названная Ивангород-на-Себежи, впоследствии С. - важный укрепленный пункт на границе с Литвой. В 1536 г. крепость выдержала осаду польско-литовского войска, с 1579 г. находилась под властью Польши, неоднократно возвращалась России и снова захватывалась Польшей. С 1772 г. город окончательно вошел в состав России. С 1777 г.

С. был назначен уездным городом Полоцкого наместничества, с 1802 г. - Витебской губернии, с 1924 г. - в Псковской губернии, с 1927 г. - в Ленинградской обл., с 1935 г. - в Калининской, с 1944 г. - в Великолукской, с 1957 г. - в Псковской обл. В годы Великой Отечественной войны был оккупирован немецко-фашистскими войсками. Достопримечательности: Колокольная церковь Св.Троицы (XVI в.), Храм Св.Троицы (XVII в.), Часовня на источнике «Святая вода» (нач. XX в.), Холм Петровских укреплений (1705 г.), Курган Дружбы. Основные отрасли: пр-во строительных материалов, перерабатывающая, легкая и пищевая промышленность. Крупные предприятия: ГП «Себежский щебеночный з-д», Идрицкий льнозавод, АО «ПКФ «Винтер», АО «Надежда», АО «Себежский мясокомбинат», АО «Себежский маслодельно-сыродельный з-д». В С. и р-не имеются: 2 сельскохозяйственных техникума, 20 общеобразовательных школ, Дом культуры, 2 школы искусств. Издается газета «Призыв».

СЕВЕРОБАЙКАЛЬСК

Город в Республике Бурятия, 1048 км к С. от Улан-Удэ.

Расположен на сев.-зап. побережье оз. Байкал. Ж.-д. станция Байкало-Амурской магистрали. Численность населения - 28 тыс. чел. Орган законодательной власти - городской Совет депутатов местного самоуправления, избираемый сроком на 4 года. Орган исполнительной власти - Администрация города, возглавляемая Главой местного самоуправления, избираемым сроком на 4 года. Основан в 1974 г. как поселок строителей Байкало-Амурской ж.-д. магистрали. В 1980 г. получил статус города. Достопримечательности: оз. Байкал, р.Тыя, р.Сеногда, бухта Онокачан, остров Букачан, Слюдянские и Грамненские озера. В окрестностях С. открыты термальные лечебные источники. Основные отрасли: стройиндустрия и пищевая промышленность. Крупные предприятия: подразделения АО «Нижеангарсктрансстрой», АО «Бамтоннельстрой», АО «Ленинградбамстрой». В С. имеются: общетехнический ф-т Иркутского института ж.-д. транспорта, филиалы Московской Академии службы быта, Университета Дружбы народов, Сибирского колледжа строительства и предпринимательства, ПТУ, 7 школ, школа искусств, бурятский культурно-образовательный центр «Баяр», школа туристско-экологического образования, Дворец культуры и техники «Железнодорожнику», музей истории строительства БАМа, картинная галерея, 2 библиотеки. Издается газета «Северный Байкал».

СЕВЕРОДВИНСК

Город в Архангельской обл., в 35 км к З. от Архангельска.

Расположен на берегу Белого моря, в месте впадения в него одного из рукавов Сев. Двины. Порт. Конечная ж.-д. станция ветки (49 км) от Исакогорки на линии Вологда - Архангельск. Основан в 1938 г. Численность населения - 239 тыс. чел. Орган законодательной власти - Муниципальный Совет, избираемый сроком на 4 года. Орган исполнительной власти - Администрация города, возглавляемая Мэром, избираемым сроком на 4 года. При строительстве крупного судостроительного завода образовался п. Судострой, который в 1938 г.

был преобразован в г. Молотовск. В годы Великой Отечественной войны был одним из морских портов страны, принимавших грузы стран - союзниц по лендлизу. В 1957 г. переименован в С. Достопримечательности: памятник республиканского значения деревянной архитектуры - храмовый ансамбль Ненокского погоста: Троицкая (1727 г.) и Никольская (1763 г.) церкви и колокольня (1834 г.). Основные отрасли: судостроение, металлообработка, радиоэлектронная, пищевая промышленность. Крупнейшие предприятия: ПО «Севмаш-предприятие», ГП «Северный рейд», ПО «Арктика», рыбоперерабатывающий з-д, АО «Сполохи». Предприятия С. занимаются строительством, ремонтом и утилизацией АПЛ, надводных кораблей и судов, строительством морских буровых платформ, производят дорожную технику, мебель, электробытовые приборы, пищевую продукцию. В С. имеются: филиал Санкт-Петербургского государственного морского технического университета, гуманитарный институт Поморского государственного университета, филиал Московского современного гуманитарного института, 2 колледжа (педагогический, медицинский), 7 ПТУ, 35 общеобразовательных школ, 2 музыкальные школы, школа искусств, художественная школа, культурный центр северодвинских художников, Дворец культуры, Дом инженерно - технических работников, Дом офицеров, театр драмы, краеведческий музей. Издается газета «Северный рабочий».

СЕВЕРО-ЕНИСЕЙСК

Поселок городского типа, адм. центр Северо-Енисейского р-на Красноярского края, в 643 км от Красноярска.

Ближайшая ж.-д. станция - г.Лесосибирск (350 км), речной порт - г. Енисейск (300 км), речная пристань - п.Брянка (160 км). Численность населения - 8,6 тыс. чел. На месте совр. С.-Е. в верховьях р.Безымянка были расположены прииски купца Алтынтаева и золотопромышленника Авенира Власова, открывшего здесь в 1908 г. Авенировские рудники, в связи с разработкой которых был основан поселок золотодобытчиков, который с 1922 г. стал называться Советский рудник, а в 1928 г. - преобразован в поселок С.-Е. В 1932 г. был образован Северо-Енисейский р-н с центром в С.-Е. Природно-ландшафтные достопримечательности: Чиримбинский заказник, скалистое образование «Вторые камни». Основные отрасли хоз-ва: золотодобыча и лесозаготовка. Наиболее крупные предприятия: АО «Золото», старательская артель АО «АС «Полус». В С.-Е. имеются: 2 средние школы, муниципальный лицей, Дом культуры, 2 библиотеки. Издается газета «Северо-Енисейский вестник».

СЕВЕРО-ЗАДОНСК

Город в Тульской обл., в 77 км к Ю.-В. от Тулы.

Расположен в сев. части Среднерусской возз. Ближайшая ж.-д. станция (Бобрик-Донской на линии Тула - Кремлево) находится в 16 км от города. Численность населения - 19,9 тыс. чел. Статус города получил в 1950 г. Основная отрасль хоз-ва - угледобывающая промышленность. В С. действуют: конденсаторный, электромашиностроительный з-ды.

СЕВЕРО-КУРИЛЬСК

Город, адм. центр Северо-Курильского р-на Сахалинской обл., в 1338 км к С.-В. от Южно-Сахалинска.

Расположен на С.-В. о. Парамушир (Курильские о-ва), на берегу второго Курильского пролива. Аэропорт. Численность населения - 4,9 тыс. чел. В состав России входит с 1945 г., с 1946 г. имеет статус города С.-К. (ранее носил название Касивабора). Основная отрасль хоз-ва - рыбная промышленность (С.-К. - рыбный порт).

СЕВЕРОМОРСК

Город в Мурманской обл., в 25 км к С.-В. от Мурманска.

Расположен на Кольском полуострове. Морской порт на вост. берегу незамерзающего Кольского залива Баренцева моря. Связан с Мурманском ж.-д. линией. Численность населения - 100 тыс. чел. Образован на месте бывшего селения Ваенги (1896 г.). В 1934-1935 гг. была проложена дорога Ваенга - Мурманск. В 1935 г. началось строительство базы флота. В 1937 г. флотилия была переименована в Северный флот. Накануне Великой Отечественной войны В. имел большое стратегическое значение как для Советского Заполярья, так и для всей страны. В 1951 г. Ваенга был преобразован в город С. С 1996 г. С. с прилегающими населенными пунктами является Закрытым административно-территориальным образованием. Достопримечательности: памятники археологии - каменный лабиринт «Вавилон» (XI в. до н.э.), Оленеостровский могильник (V в. до н.э.), памятник героям-морякам (1973 г.). В С. действуют предприятия судоремонта, пищевой и строительной промышленности, комбинат нерудных ископаемых. В С. имеются: 17 общеобразовательных школ, 4 дома культуры, краеведческий музей. Издаются газеты: «Североморские вести», «На страже Заполярья».



Герб Североморска

СЕВЕРОУРАЛЬСК

Город в Свердловской обл., в 512 км к С. от Екатеринбурга.

Расположен на вост. склоне Сев. Урала, при впадении в р. Вагран р. Колонга (басс. Оби). Ближайшая ж.-д. станция (Окситы на ветке Серов - Покровск - Уральский) - в 8 км от города.



Герб Североуральска

Аэропорт. Численность населения - 36,2 тыс. чел. В 1758 г. проводилось строительство Петропавловского чугуноплавильного и медеплавильного з-да, в связи с чем был основан поселок. В нач. XX в. жители поселка занимались главным образом золотодобычей. Экономическому развитию поселка способствовали открытие месторождений: в 1931 г. - бокситов «Красная шапочка» (на берегу р. Вагран, открыл геолог Н. А. Каржавин), в 1934 г. - Кальинского, Черемуховского и ряда других, создание Североуральского бокситового рудника. Во время Великой Отечественной войны добыча бокситов развивалась быстрыми темпами, был открыт ряд новых рудников. В 1944 г. рабочий поселок Петропавловский получил статус города С. С. - центр крупного горнорудного р-на. Промышленность города представлена: предприятиями по добыче и переработке бокситов; пр-ву стройматериалов; швейной ф-кой. Развита лесозаготовка. В С. действует краеведческий музей.

СЕВЕРСК

Город в Томской обл., Закрытое административно-территориальное образование.

Расположен на высоком правом берегу р. Томь. Численность населения - 118 тыс. чел. Орган законодательной власти - городское Собрание народных представителей, состоящее из 22 депутатов, избираемых сроком на 4 года. Орган исполнительной власти - Администрация города, возглавляемая Главой администрации, избираемый сроком на 4 года. Основан в 1949 г. как п. Березки в связи со строительством Сибирской АЭС и Сибирского химического комбината - первенца атомной промышленности страны (пр-во плутония). Первоначальное кодовое название города - Почтовый ящик №5 (или Почтовый), позже - Березки и Томск-7. С 1954 г. - город. Рассекречен в 1989 г., но сохранил пропускной режим и вооруженную охрану по всему периметру городских земель. Градообразующее предприятие - Сибирский химический комбинат. Также действуют: АО «Химстрой» (строительно-монтажные работы), АО «Проммеханомонтаж» (механомонтажные работы).



Герб Северска

работы на атомном производстве), Самуэльский судостроительный судоремонтный з-д, молокозавод, пивзавод, мясокомбинат. В С. имеются: научно-исследовательский конструкторский институт Сибирского химического комбината, научно-исследовательский сектор Северского технологического института Томского политехнического университета, Северский технологический институт Томского политехнического университета, промышленный колледж, 2 ПТУ, лицей, 21 общеобразовательная школа, 3 театра, 2 музыкальные и художественная школы, природный парк, 7 спортивных школ, музеев, 2 библиотеки. Издаются 2 газеты: «Диалог» и «Новое время». В 1992 г. подписан долгосрочный договор о сотрудничестве в области образования с педагогическим институтом г. Цзямусы (Китай), налажены устойчивые контакты с Дортмундским университетом (Германия).

СЕВСК

Город, адм. центр Севского р-на Брянской обл., в 149 км к Ю. от Брянска.

Расположен на р. Сев (басс. Днепра), в 43 км от ж.-д. станции Комаричи на линии Брянск - Львов. Численность населения - 7,9 тыс. чел. Орган законодательной власти - городской Совет народных депутатов, состоящий из 20 депутатов, избираемых сроком на 4 года. Орган исполнительной власти - Администрация города, возглавляемая Главой города, избираемым сроком на 4 года. Впервые упоминается в 1146 г. как поселение Севско-Черниговского кн-ва. С 1356 г. - в составе Великого кн-ва Литовского. В 1585 г. было окончательно присоединено к Московскому гос-ву. С. был важной крепостью на Ю. России. В XVIII в. С. утратил свое оборонное значение и стал адм. и торговым центром. В XIX в. в связи с постройкой ж. д. Орел - Рига, Москва - Киев и Брянск - Харьков С. теряет свое значение как торговый центр. В 1634 г. осажден польскими войсками. В 1683 г. в С. были посланы стрельцы, участвовавшие в заговоре царевны Софьи против Петра I. С 1708 г. - в составе Киевской губернии, с 1727 г. - Белгородской, с 1779 г. - уездный город Орловского наместничества. С 1944 г. - в составе Брянской обл. Достопримечательности: Вознесенская церковь (1765 г.), Петро-

павловская церковь (1701 г.), колокольня Троицкого монастыря (XVIII-XIX вв.), храм Воздвижения (XVIII-XIX вв.), Спасо-Преображенский монастырь (1618 г.). С. - сельскохозяйственный центр Севского р-на. Основная отрасль промышленности - перерабатывающая. Крупные предприятия: АО «Севский маслозавод» (пр-во масла, брынзы), МП «Севский овощесушильный з-д» (плодово-овощные консервы, сушеные овощи и картофель), МП «Мясоперерабатывающее предприятие» (пр-во колбасных изделий). В С. имеются: 2 общеобразовательные школы, ПТУ, 2 дома культуры, краеведческий музей. Издается газета «Севская правда».

СЕГЕЖА

Город, адм. центр Сеgezского р-на Республики Карелия, в 267 км к С. от Петрозаводска.

Расположен на зап. берегу Выгозера. Порт на Беломорско-Балтийском канале. Ж.-д. станция на линии Петрозаводск - Беломорск. Аэропорт. Численность населения - 38 тыс. чел. Возник в 1914 г. при строительстве Мурманской ж. д. как станция С. С 1936 г. проводилось строительство Сеgezского целлюлозно-бумажного комбината. Статус города имеет с 1943 г. Промышленность С. представлена: ПО «Сеgezбумпром» (товарная и мешочная бумага); лесопильно-деревообрабатывающим комбинатом; леспромпхозом; птицефабрикой. В городе действует краеведческий музей.

СЕЛИЖАРОВО

Поселок городского типа, адм. центр Селижаровского р-на Тверской обл.

Численность населения - 9,2 тыс. чел. В кон. XV - нач. XVI вв. в устье р. Селижаровка был построен Троицкий монастырь, ставший одним из торговых и культурных центров севера Руси, существовавшим на пожертвования Волоцких князей. Позже царь Иван IV Грозный дал монастырю право собирать на мосту через р. Селижаровка пошлину с приезжих торговцев, а в 1607 г. по приказу Василия Ивановича Шуйского в С. была создана таможенная служба. В 1843 г. было построено первое на Волге гидротехническое сооружение - Верхневолжский бейшлот. В 1862 г. Указом сената С. было преобразовано в посад и для его управления учредили городскую думу (управу), а в 1864 г. в С. появилась ратуша, ведущая делами посадского самоуправления. С 1929 г. поселок С. стал районным центром. Достопримечательности: Троицкий монастырь (1495-1500 гг.), Горишевская и Оковецкая церкви (XVI в.). В С. в основном представлена лесная и деревообрабатывающая промышленность. Наиболее крупные предприятия: АО «Комбинат строительных материалов», АО «Селижаровский карьер», АО «Селижестекло», АО «Селижаровский маслозавод». В С. имеются: 3 школы, Дом культуры, библиотека, музыкальная школа. Издается газета «Верхневолжская правда».

СЕЛЬЦО

Город в Брянской обл., в 22 км к С.-З. от Брянска.

Расположен на р. Десна (приток Днепра). Ж.-д. станция на

линии Брянск - Рославль. Численность населения - 19,5 тыс. чел. Орган законодательной власти - городской Совет народных депутатов, избираемый сроком на 4 года. Орган исполнительной власти - Администрация города, возглавляемая Главой города, избираемым сроком на 2 года. Основан как поселок в 1877 г. в связи со строительством ж.д. Орел - Рига. В 1880-е гг. в поселке действовали лесопильный, мыльный, шпалопропиточный, металлургический з-ды, паровые и ветряные мельницы. В 1890 г. был построен большой лесопильный з-д купца Китаева. В 1935 г. был заложен з-д, выпускавший артиллерийские снаряды. Во время Великой Отечественной войны з-д был эвакуирован и отправлен в тыл на двух эшелонах - в г. Копейск и в Нижний Тагил (второй эшелон в результате бомбардировки был уничтожен). В октябре 1941 г. з-д был взорван. В сентябре 1943 г. гитлеровцы сожгли поселок. В 1943 г., после освобождения поселка, начались работы по восстановлению з-да, в 1944 г. он стал выпускать продукцию для фронта (авиационные бомбы АО-25 и АФ-35). С 1991 г. - город. В С. на минеральных источниках расположен профилакторий «Сельцовский родник». В городе действуют предприятия: Брянский химический з-д (кухонная и мягкая мебель, краски, линолеум), деревообрабатывающий комбинат (деревянные конструкции, пиломатериалы), комбинат бытового обслуживания (пошив легкой и верхней одежды). В С. имеются: филиал профессионально-педагогического колледжа, 5 средних общеобразовательных школ, школа искусств, детско-юношеская спортивная школа, 3 библиотеки. Издается газета «Сельцовский вестник».

СЕМЁНОВ

Город, адм. центр Семеновского р-на Нижегородской обл., в 69 км к С.-В. от Нижнего Новгорода.

Расположен в пределах Волжско-Ветлужской низины, на р. Са-нахта. Ж.-д. станция на линии Нижний Новгород - Котельнич. Численность населения - 26,7 тыс. чел. Орган законодательной власти - Земское собрание, избираемое сроком на 4 года. Орган исполнительной власти - Администрация р-на, воз-



Герб г. Семенов

главляемая Главой администрации, назначаемым Земским собранием по контракту сроком на 4 года. Возник в нач. XVII в. как поселение старообрядцев. В 1717 г. в связи со строительством церкви поселение стало называться с. Семеново. В 1779 г. - уездный город С. Нижегородского наместничества. Природно-ландшафтные достопримечательности: «Кержинский заповедник» и Сосна-долгожитель. В С. представлены предприятия деревообрабатывающей промышленности и машиностроения, наиболее крупные из которых: АО «Хохломская роспись», АО «Семеновская роспись», АО «Арматурный з-д», АО «Семар», АО «Литейно-механический з-д». В С. имеются: техникум механической обработки древесины, ПТУ, художественный лицей, 2 библиотеки, Дом культуры. Издается газета «Семеновский вестник».

СЕМИКАРАКОРСК

Город, адм. центр Семикаракорского р-на Ростовской обл., в 137 км к С.-В. от Ростова-на-Дону.

Расположен на левобережье р. Дон (пристань), в 26 км к Ю. от конечной ж.-д. станции Усть-Донецкая от линии Лихая - Ростов-на-Дону. Численность населения - 24,2 тыс. чел. Орган законодательной власти - районное Собрание депутатов. Орган исполнительной власти - Администрация города, возглавляемая Главой города. Основан донскими казаками в 1672 г. как станица Семикаракорская. С 1959 г. - поселок городского типа, с 1972 г. - город. С. - центр сельскохозяйственного р-на. Основная отрасль - перерабатывающая промышленность. Действуют предприятия: АО «Консервный з-д «Семикаракорский» (плодоовощные и мясные консервы), АО «Семяс» (мясные и колбасные изделия), АО «Сыродельный з-д «Семикаракорский» (цельномолочная продукция, масло, сыры). Также действует АО «Аксинья» (фарфоро-фаянсовые изделия). В С. имеются: ПТУ, 3 общеобразовательные школы, музыкальная и художественная школы, историко-краеведческий музей, 2 дома культуры, 5 библиотек.

СЕМИЛУКИ

Город, адм. центр Семилукского р-на Воронежской обл., в 11 км к З. от Воронежа.

Расположен на Среднерусской возв., на правом берегу р. Дон. Ж.-д. станция на линии Курск - Воронеж. Численность населения - 24,5 тыс. чел. Орган исполнительной власти - Администрация города, возглавляемая Главой местного самоуправления. Упоминается в нач. XVII в. в Воронежской писцовой книге. Близ совр. С. существовал Преображенский мужской монастырь, поврежденный в 1697 г. обвалом берега р. Дон и упраздненный в 1769 г. В кон. XIX в. в селе С. и прилегавшей слободе проживало 4 тыс. чел. Население работало в каменоломнях в окрестностях города; добывались известняки, песчаники, глина. В 1894 г. в связи со строительством ж.-д. магистрали на правом берегу р. Дон возник полустанок, названный по имени близлежащего села - Семилуки. В 1926 г. началось строительство огнеупорного з-да. С 1929 г. С. - поселок городского типа, ставший в кон. 1931 г. центром р-на. В 1934 г. при образовании Воронежской обл. С. стал центром одноименного р-на. Во время Великой Отечественной войны

в 1942 - 1943 гг. С. был оккупирован немецко-фашистскими войсками. С 1954 г. - город. Основные отрасли: пр-во строительных материалов, химическая промышленность. Наиболее крупные предприятия: АО «Семилукский огнеупорный з-д», АО «Семилукский комбинат строительных материалов», з-д бытовой химии. Выпускаемая продукция: огнеупорные изделия, керамический кирпич, цинковый порошок, тартановые покрытия, товары бытовой химии. В С. имеются: горный техникум, механико-технологический техникум, 3 общеобразовательные школы, гимназия, профессиональный лицей, Дворец культуры.

СЕНГИЛЕЙ

Город, адм. центр Сенгилеевского р-на Ульяновской обл., в 72 км к Ю. от Ульяновска.

Расположен в Среднем Поволжье, на склонах Приволжской возв., на правом берегу Куйбышевского водохранилища (порт), в 45 км к Ю.-В. от ж.-д. станции Красный Гуляй на линии Ульяновск - Сызрань. Численность населения - 9,1 тыс. чел. Орган законодательной власти - районный Совет депутатов, состоящий из 9 чел., избираемых сроком на 4 года. Орган исполнительной власти - Администрация города и р-на, возглавляемая Главой администрации, избираемым сроком на 4 года. Основан в 1666 г. симбирским воеводой князем И.И.Дашковым как застава для защиты от набегов кочевников. Первые поселенцы - станичные казаки. В 1683 г. в С. из Москвы и Симбирска были присланы Бутырский и Выборгский полки, основаны две слободы: Бутырская и Выборгская. В нач. XVIII в. три слободы (Станичная, Бутырская, Выборгская) объединены в с.Покровское. В 1780 г. в связи с образованием Сенгилеевского уезда С. преобразован в город. Через С. проходил главный торговый путь из Самары в Симбирск. В сер. XIX в. в С. появилось мукомольное пр-во, в 1907 г. была построена тепловая электростанция, в 1914 г. - цементный з-д. В 1925 г. С. преобразован в сельское поселение, получившее в 1928 г. статус поселка городского типа. С 1943 г. - вновь город, адм. центр Сенгилеевского р-на. Совр. С. - центр сельскохозяйственного р-на. Наиболее крупные предприятия: АО «Колос» (пр-во, переработка и реализация сельскохозяйственной продукции), АО «Родниковая долина» (консервы, маринады, компоты), АО «Молочный з-д» (молочные продукты), лесокombинат (заготовка древесины, пр-во мебели). Также действует кирпичный з-д, филиал Ульяновского НПП «Ульяновский радиоламповый з-д» (продукция для военно-промышленного комплекса, электрооборудование для сельского хоз-ва). В С. имеются: школа, ПТУ, педагогическое училище, школа искусств, краеведческий музей, Дом культуры. Издается газета «Волжские зори».

СЕРАФИМОВИЧ

Город, адм. центр Серафимовичского р-на Волгоградской обл., в 260 км к С.-З. от Волгограда.

Расположен на правом берегу р.Дон (пристань), в 84 км к Ю.-З. от ж.-д. станции Серебряково на линии Поворино - Волгоград. Численность населения - 10 тыс. чел. Орган исполнительной власти - Администрация города, возглавляемая

Главой администрации, назначаемым Главой администрации р-на. Основан в 1589 г. как станица Усть-Медведицкая. В 1874 - 1883 гг. и в 1890 - 1892 гг. здесь жил писатель А.С.Серафимович. С 1933 г. - город. Достопримечательности: бывший женский Усть-Медведицкий Свято Преображенский монастырь, Воскресенская церковь (1917 г.), Дом-музей А.С.Серафимовича. В совр. С. действуют предприятия по переработке и реализации сельскохозяйственной продукции: масло-сыркомбинат, комбинат кооперативной промышленности, АО «РААС». В С. имеются: техникум механизации сельского хоз-ва, 2 средние школы, Дом культуры. Издается газета «Усть-Медведицкая».

СЕРГАЧ

Город, адм. центр Сергачского р-на Нижегородской обл., в 150 км к Ю.-В. от Нижнего Новгорода.

Расположен на р.Пьяна (приток Суры). Ж.-д. станция на линии Арзамас - Канаш. Численность населения - 25,5 тыс.чел. Известен с 1674 г. как село, славившееся поташным пр-вом. С 1779 г. входил в состав Нижегородского наместничества как уездный город. Широко известно было умение жителей С. и окрестных деревень обучать медведей (сергач - поводырь «ученьх» медведей). Промышленность С. представлена предприятиями - ж.-д. транспорта, по пр-ву станочных деталей и стройматериалов; сахарным, дрожжевым з-дами.

СЕРГИЕВ ПОСАД

Город, адм. центр Сергиево-Посадского р-на Московской обл., в 71 км к С.-В. от Москвы.

Расположен на юж. склоне Смоленско-Московской возв. Ж.-д. станция на линии Москва - Ярославль. Численность населения - 112,2 тыс. чел. Орган законодательной власти - районный Совет депутатов, состоящий из 21 чел., избираемого сроком на 4 года. Орган исполнительной власти - Администрация р-на, возглавляемая Главой р-на, избираемым сроком на 4 года. Начало С.П. положило с. Клементьево, образованное недалеко от Троице-Сергиева монастыря, основанного около 1345 г. Сергием Радонежским, и уже в XIV в. ставшее выдающимся духовным и культурным центром Мо-



Герб г. Сергиев-Посад



Сергиев-Посад. День города

сковского кн-ва, а затем и Русского гос-ва. Сергей в 1380г. благословил московского князя Дмитрия на борьбу с Золотой Ордой, в Куликовской битве принимали участие троицкие инок Александр Пересвет и Родион Ослябя. В монастыре процветали переписка и соби́рание книг (в XV в. - и летописание), иконописное дело, художественные ремесла. Здесь работали иконописцы Андрей Рублев и Даниил Черный, резчик и ювелир Амвросий, писатели Епифаний Премудрый, Пахомий Логофет, Максим Грек. В XV-XVI вв. посад был центром народных ремесел. В 1540-1550 гг. монастырь был окружен мощной каменной стеной и включен в стратегическую систему обороны подступов к Москве: в 1608-1610 гг. выдержал осаду польско-литовских войск Я. Сапеги и А. Лисовского, поддерживал ополчение К.М. Минина и князя Д.М. Пожарского. В 1744 г. монастырь получил статус лавры. Подмонастырские села и слободы, возникшие в кон. XIV в., в нач. XVIII в. слились в единый посад, кольцо охвативший монастырь и названный в 1782 г. Сергиевым (Сергиевским) Посадом. В XVIII - нач. XX вв. жители С.П. специализировались на торговле и обслуживании многочисленных паломников. В 1919 г. посад был преобразован в г. Сергиев, Троице-Сергиева лавра была закрыта, а в 1946 г. открыта вновь. С 1930 г. - Загорск, а в 1991 г. переименован в С.П. Достопримечательности: Троице-Сергиева лавра, Троицкий собор, Введенская (1547 г.), Пятницкая (1547 г., перестроена в XVII в.) церкви, Успенский собор (1559-1585 гг.), Вознесенская (1766-1779 гг.), Успенская (1769 г.), Ильинская (1773 г.) церкви, Черниговский скит, музей-усадьба Абрамцево. В совр. С.П. действуют предприятия: АО «Спак», АО «Электроизолит», АО «Автоспецоборудование», АО «Загор-

ский опытный з-д пластмасс», АО «Загорский оптико-механический з-д», АО «Комбинат ЖБИ», АО «Теплоизолит», АО «Феникс», АО «Машиностроитель», АО «Загорский лакокрасочный з-д», Электромеханический з-д «Звезда», АО «СП Трикотаж», мясокомбинат, молокозавод, кондитерская ф-ка. Производимая продукция: оптические и медицинские приборы, средства вычислительной техники, автомагнитолы, охотничьи патроны, лаки и краски, вентиляторы, полиэтиленовая пленка, трикотажные изделия, стройматериалы. На протяжении многих лет в р-не развивалась ракетно-космическая промышленность, предприятия которой являются уникальными и единственными в стране. Работает и продолжает строиться первая и единственная в России Загорская Гидроаккумулирующая электростанция (ГАЭС). В р-не имеются: 10 НИИ (ФНПЦ «НИИ прикладной химии», НИИ лакокрасочной промышленности «Виктория», НИИ резиновой промышленности, НИИ химического машиностроения), филиал Московской государственной академии приборостроения и информатики, радиомеханический техникум, киноvideоколледж, Российский художественно-технический колледж игрушки, Абрамцевский художественно-промышленный колледж, Московская духовная семинария, Иконописная школа. Издается газета «Вперед». С.П. поддерживает дружеские связи с городами: Ракитное (Украина), Рюж-Мальмезон (Франция), Фульда (Германия).

СЕРДОВСК

Город, адм. центр Сердобского р-на Пензенской обл., в 111 км к Ю.-З. от Пензы.

Расположен на р. Сердоба (приток Хопра). Численность населения - 45,3 тыс. чел. Орган законодательной власти - Городской Совет депутатов, избираемый сроком на 4 года. Орган исполнительной власти - Администрация города, возглавляемая Главой администрации, избираемым сроком на 4 года. С. основан в 1699 г. как Сердобинская слобода, в 1717 г. выдержала осаду крымских и кубанских татар. С 1750-1780 гг. С. - Большая Сердобинская слобода, с 1780-1928 гг. - уездный город Сердобск Саратовской губернии, с 1928-1939 гг. - районный центр Средне-Волжской и Саратовской обл., с 1939 г. - райцентр Пензенской обл. Достопримечательности: собор Михаила Архангела (1905 г.). В С. жили изобретатель электрической лампочки П.Н. Яблочков, композитор Т.Н. Хренников. В С. в основном представлено машиностроение. Наиболее крупные предприятия: АО «Сердобский машзавод» (картеры, автоприцепы), СМЗ АМО «ЗИЛ» (грузовые прицепы), АО «Сердобский часовой з-д» (бытовые часы), ЗАО «Сердобский электроламповый з-д» (электролампы). В С. имеются: 10 общеобразовательных школ, краеведческий музей, картинная галерея, Центр детско-юношеского творчества, станции юных техников и юных натуралистов, спортивная школа, 5 домов культуры, 7 библиотек, музыкальная и художественная школы, театр кукол, 2 парка культуры и отдыха. Издается газета «Сердобские новости».

СЕРЕБРЯНЫЕ ПРУДЫ

Поселок городского типа, адм. центр Серебряно-Прудского р-на Московской обл.

Расположен на Ю. Московской обл. Ж.-д. станция на линии Москва - Тамбов. Численность населения - 10 тыс. чел. Впервые упоминается в писцовой книге Веневского уезда в 1571 г. как д. Пруды на Ржавце. В период раздробленности Руси входил в состав Черниговского, затем Рязанского кн-ва. С XVI в. С.П. являлись укрепленным пунктом Московского гос-ва, подвергавшимся частым набегам татар. В 1898 г. через С.П. прошла ж.д. В 1924 г. из Веневского уезда был выделен Серебряно-Прудский р-н. Во время Великой Отечественной войны в декабре 1941 г. С.П. были оккупированы немецко-фашистскими войсками. Достопримечательности: Введенская церковь (1793 г.), Никольская церковь (1835 г.). Совр. С.П. - центр сельскохозяйственного р-на (молочно-животноводческое направление, пр-во зерна и картофеля). В р-не действуют: молочный з-д, база хлебопродуктов, Опытный з-д медицинских полимеров, щебеночный карьер, ликероводочный з-д, рыбопитомник. В С.П. и р-не имеются: 12 средних и 3 начальные школы, дом детского творчества, детская школа искусств им. П.Н. Новикова, Дом культуры, 20 библиотек, Дом-музей В.И. Чуйкова. Издается газета «Серебрянопрудский вестник».

СЕРНУР

Поселок городского типа, адм. центр Сернурского р-на Республики Марий Эл.

Расположен между р.Вятка и р.Волга. Численность населения - 28,4 тыс. чел. (включая р-н). Основан в 1749 г. как село, являвшееся звеном торгового пути Казань - Вятск. В

1921 г. был образован Сернурский кантон (р-н). В 1921-1926 гг. С. имел статус города. В 1923 г. здесь начала работать первая электростанция. С 1966 г. С. - поселок городского типа. Достопримечательности: Крестовоздвиженская церковь (с.Кукнур), Покровская церковь (с.Мари-Соле), священные роши мари-кусо. В С. действуют предприятия перерабатывающей промышленности: АО «Сернурский сырзавод», АО «Сернурский мясокомбинат», Дубниковский пивзавод. В С. имеются: профессиональное училище, 2 средние школы, музыкальная школа, Дом культуры, краеведческий музей, библиотека. Издаются газеты: «Край Сернурский», «Шернур Вел».

СЕРОВ

Город в Свердловской обл., в 338 км к С. от Екатеринбурга.

Расположен на вост. склоне Сев. Урала, на р. Каква. Узел ж.-д. линий. Численность населения - 101,8 тыс. чел. Орган законодательной власти - городская Дума, состоящая из 11 депутатов, избираемых сроком на 4 года. Орган исполнительной власти - Администрация города, возглавляемая Главой города, избираемым сроком на 4 года. Основан в 1894 г. как поселок в связи со строительством Надеждинского металлургического з-да, производившего рельсы для Транссибирской магистрали и кровельное железо. В 1926 г. п.Надеждинск получил статус города. В 1934 г. был переименован в Кабаковский, в 1937 г. - снова в Надеждинск. В 1939 г. переименован в С. в честь летчика-испытателя А.К. Серова. Достопримечательность - мемориал памяти серовцам, погибшим в годы Великой Отечественной войны 1941-1945 гг. Основные отрасли промышленности: электроэнергетика, черная металлургия, машиностроение и металлообработка. Наиболее крупные предприятия: Серовская ГРЭС, АО «Серовский металлургический з-д», АО «Серовский ферросплавный з-д», Серовский механический з-д, АО «Метмаш». Выпускаемая продукция: электро- и теплоэнергия, чугуны, сортовая сталь, прокат, феррохром, поковки, изделия с механической обработкой, шлакоблоки, светильники, замки, муфты, спецпродукция. Так же действуют предприятия лесной, деревообрабатывающей, полиграфической, пищевой промышленности: АО «Энерголесокombинат», АО «Лесозавод №1», АО «Серовдрев», АО «Магнит», АО «Железобетон». Выпускаемая продукция:




Серов. Улица Ленина

лесоматериалы, шпалы, уголь древесный, шлак, щебень, растворы, ДСП, детали опор, тарная дощечка, бетон, сборный железобетон и др. В С. имеются: Серовский общетехнический факультет МГУ, 2 дворца культуры, 3 дома культуры, Серовский театр драмы им. А.П.Чехова, детская художественная школа, исторический музей. Издаются газеты: «Новая газета», «Серовский рабочий», «Сталь».

СЕРПУХОВ

Город, адм. центр Серпуховского р-на Московской обл., в 99 км к Ю. от Москвы.

Расположен в юж. части Московско-Окской равнины, на р.Нара. Численность населения - 137,6 тыс. чел. Орган законодательной власти - Совет депутатов, избираемый сроком на 4 года. Орган исполнительной власти - Администрация города, возглавляемая Главой города, избираемым сроком на 4 года. Впервые упоминается в духовной грамоте Ивана Калиты, датированной 1328-1339 гг. На протяжении XIV-XVI вв. город играл роль юж. форпоста Московских земель. Были сооружены Владычный (1360 г.) и Высоцкий (1374 г.) форпосты-монастыри, заложен деревянный кремль. Наибольшего расцвета древний С. достиг при Серпуховском удельном князе Владимире Андреевиче, участнике Куликовской битвы (1380 г.), прозванном Храбрым. В 1556 г. по указу Ивана Грозного на месте деревянного был построен каменный кремль. В XVI в. С., расположенный на главных торговых путях по р.Оке, стал одним из крупных торговых и ремесленных центров. С. неоднократно подвергался нападениям и осаде (войсками Тохтамыша в 1382 г., Едигея в 1408 г., Свидригайло в 1410 г.). С 1708 г. - в составе Московской губернии, с 1781 г. - уездный город. В 1-ой половине XVIII - нач. XIX вв. С. - центр пр-ва парусного полотна. В кон. XVIII в. развивалась текстильная промышленность (суконная и ситцевая). С сер. XIX в. С. - один из значительных текстильных (хлопчатобумажное пр-во) центров московской губернии. В С. были развиты: суконная и ситцевая промышленность, добыча и обработка металла, кожевенное ремесло, пр-во парусных полотен. Велась торговля хлебом, пенькой. Достопримечательности: фрагмент крепостной стены XVI в. и Троицкий собор (1696 г.), Высоцкий монастырь (1374 г.),



Герб Серпухова



Серпухов. Троицкая церковь

Церковь Николая Белого (XIX в.), Успенская церковь (XIX в.), Ильинская церковь (XVIII в.), ансамбль Владычного монастыря (1360 г.), бесстолпный белокаменный придел Трех Святителей (1695 г.), «Святые ворота» с церковью Феодотия Анкирского (1599 г.), Приокско-Террасный заповедник (1945 г.). В окрестностях С. жил знаменитый русский писатель А.П.Чехов (1860-1904 гг.). Основные отрасли промышленности: машиностроение, металлообработка, легкая и текстильная. Наиболее крупные предприятия: з-ды - «Прогресс», электромеханический, механический, инструментальный, «Металлист», мотозавод, хлопчатобумажный комбинат, кожевенный з-д. Также действуют мебельная и бумажная ф-ки. В С. имеются: АО «НИИ нетканых материалов», Российский заочный институт текстильной и легкой промышленности, институт коммунального хоз-ва и строительства, Академия приборостроения, областной педагогический колледж, технический колледж, машиностроительный колледж, 17 общеобразовательных, 3 музыкальные и художественные школы. С. имеет города-побратимы: Ричмонд (США), Слуцк (Беларусь), Форсса (Финляндия). В С. издаются газеты: «Серпуховский вестник», «Совет».

СЕРЫШЕВО

Поселок городского типа, адм. центр Серышевского р-на Амурской обл.

Основан в 1928 г. Численность населения - 13,8 тыс. чел. В С. в основном представлены предприятия пищевой и полиграфической промышленности. Наиболее крупные предпри-

ятия: маслозавод, типография. В С. имеются: 2 школы, библиотека, центр детского творчества, Дом культуры, школа искусств, музей. Издается газета «Сельские новости».

СЕСТРОРЕЦК

Город, адм. р-н Санкт-Петербурга, в 35 км к С.-З. от Санкт-Петербурга.

Расположен на Карельском перешейке, на сев. побережье Финского залива, близ впадения в него р. Сестра. Курорт. Ж.-д. станция на линии Санкт-Петербург - Выборг. Численность населения - 34,9 тыс. чел. В 1721 г. Петр I основал крупнейший на С.-З. России оружейный з-д, на котором работали конструкторы оружия С.И. Мосин, В.А. Дяттерев, Ф.В. Токарев, В.Г. Федоров. В годы русско-шведской войны 1741-1743 гг. в С. были возведены земляные укрепления, возобновленные в ходе Крымской войны 1853-1856 гг. В 1855 г. подвергался бомбардировке англо-французского флота. В 1918-1940 гг. близ С. проходила советско-финляндская граница. В годы Великой Отечественной войны близ С. потерпели поражение финские войска; а в 1944 г. с этого рубежа перешла в контрнаступление советская армия. Во 2-ой половине XVIII в. С. и его окрестности приобрели известность как место отдыха. В 1898 г. был основан климатический и бальнеогрязевой курорт. Совр. С. - один из центров Санкт-Петербургской курортной зоны, чему благоприятствуют мягкий климат, морские купания, сапропелевые грязи и хлоридные натриевые минеральные воды. В городе располагаются санаторий «Сестрорецкий курорт», пансионат «Сестрорецк», детский санаторий «Солнечное». Достопримечательности: Шалаш-музей В.И. Ленина (п. Разлив), усадьба-музей И.Е. Репина «Пенаты» (п. Репино), мемориал «Сестра» (1966 г., окрестности города), памятник природы - парк «Дубки».

СИБАЙ

Город в Республике Башкортостан, в 457 км к Ю.-В. от Уфы.

Расположен на вост. склоне Юж. Урала, у подножия хребта Иркендык. Конечный пункт ж.-д. ветки протяженностью 110 км от станции Магнитогорск на линии Уфа - Карталы. Аэро-



Герб г.Сибай

порт. Численность населения - 48,4 тыс. чел. В 1913 г. в окрестностях д. Старосибаево было открыто месторождение медных и полиметаллических руд, в связи с чем был основан рабочий поселок С., город - с 1955 г. Основные промышленные предприятия С.: Башкирский медносерный комбинат, акционерное промстройобъединение «Башмедстрой», швейная ф-ка, леспромхоз, молочно-консервный комбинат детских сухих продуктов, мясокомбинат, пивзавод, элеватор. В городе действуют: Драматический театр, Историко-краеведческий музей.

СИМ

Город в Челябинской обл., в 340 км к З. от Челябинска.

Расположен на зап. склоне Юж. Урала, на р. Сим. Ближайшая ж.-д. станция (Симская на линии Уфа - Челябинск) находится в 9 км от города. Численность населения - 20,2 тыс. чел. В 1759 г. купцы И.Б. Твердышев и И.С. Мясников основали железодельный з-д, в связи с чем возник С. После разрушения в ходе Крестьянской войны 1773-1775 гг. под предводительством Е.И. Пугачева, з-д был восстановлен в 1778 г. С 1893 г. было начато получение стали мартеновским способом. Среди экспонатов Всероссийской промышленной и художественной выставки в Нижнем Новгороде 1896 г. была представлена продукция з-да. В 1913 г. з-д начал выпуск сельскохозяйственных машин и орудий. Во время Великой Отечественной войны в С. были эвакуированы 2 военных з-да. Статус города имеет с 1942 г. В С. родился физик академик И.В. Курчатов. Природно-ландшафтные достопримечательности: Игнатовская (рисунки эпохи палеолита), Соломенная (с кальцитово-рекой и сталоктитовым и Озерным гротами), Колокольная (с рядом гротов) пещеры. Крупнейшие промышленные предприятия С.: агрегатное ПО; металлургический з-д. В городе действуют: историко-революционный музей, комната-музей И. В. Курчатова.

СКОВОРОДИНО

Город, адм. центр Сковородинского р-на Амурской обл., в 669 км к С.-З. от Благовещенска.

Расположен в зоне многолетней мерзлоты в верхнем течении р. Большой Невер, на левом склоне долины. Ж.-д. узел (линии Чита - Благовещенск и Джалинда - Нерюнгри). Численность населения - 41 тыс. чел. (включая р-н). Орган законодательной власти - районный Совет народных депутатов, избираемый сроком на 4 года. Орган исполнительной власти - Администрация р-на, возглавляемая Главой местного самоуправления, избираемый сроком на 4 года. В 1650 г. Е.П. Хабаров основал на месте даурского городка первое поселение на р. Амур, названное Албазин. В 1684 г. город Албазин - главный центр на Амуре. В 1685 г. была построена крепость Албазин, выдержавшая в 1686-1688 гг. осаду манчжурской армии. В 1908 г. на берегу р. Большой Невер был построен п. Змеиный, позднее переименованный в Невер-1, который в 1911 г. был переименован в п. Рухлово. В 1926 г. Амурская губерния разделилась на два округа: Амурский с центром в Благовещенске и Зейский с центром в п. Рухлово. В 1937 г. Зейский округ был упразднен, образовавшийся р-н с цент-

**Герб Скопина**

ром в п. Рухлово переведен во вновь образованную Читинскую обл. В 1938г. п. Рухлово был преобразован в город С. В 1948г. Сковородинский р-н - в составе Амурской обл. В 1994г. был открыт пограничный переход «Джалинда» через р. Амур на участке Российско-Китайской границы. Достопримечательности: остатки крепости Албазин (1685г.) и монастыря «Спасский» (1671г.). В городе представлены предприятия лесной, деревообрабатывающей, золотодобывающей промышленности, пр-ва стройматериалов: АО «Талданский леспромхоз», АО «Ерофеевский леспромхоз», АО «Амурский горный центр», Талданский щебеночный з-д ЗЖД, арматурный з-д. Выпускаемая продукция: лесоматериалы, золото, щебень, гравий, камень бутовый, арматура стальная. В С. имеются: 20 общеобразовательных школ, краеведческий музей, 23 библиотеки. Издается газета «Амурская звезда».

СКОПИН

Город, адм. центр Скопинского р-на Рязанской обл., в 168 км к Ю. от Рязани.

Расположен на отрогах Среднерусской возв., на левом берегу р. Верда (приток р. Ранова). Ж.-д. станция на линии Узловая - Рязск. Численность населения - 28,8 тыс. чел. С. относится к древнейшим городам России. С XII в. на месте совр. С. существовал городок Лихаревское городище. Основными занятиями населения городка были хлебопашество, плавка железной руды, кузнечное, меднолитейное, гончарное ремесла. Укреплённый рвами и валами городок не раз отражал набеги половцев. В XIII-XVI вв. являлся одним из укрепленных пунктов на юго-вост. границе Московского гос-ва. В сер. XVIII в. получил название Скопинская слобода. Статус города имеет с 1663 г. В XVIII в. город утратил свое стратегическое значение и начал развиваться как хозяйственный и адм. центр. В 1708 г. вошел в состав Азовской губернии, с 1719г. - Елецкой провинции Воронежской губернии. В 1778 г. получил статус уездного города Рязанского наместничества; впоследствии - один из значительных городов Рязанской губернии. Экономическому развитию города способствовали

строительство ж.д. Узловая - Рязск, разработка месторождений бурого угля и огнеупорных глин (благодаря чему начало развиваться ремесленное пр-во керамических изделий). В нач. XX в. в С. работали: табачная ф-ка, мыловаренные з-ды, 2 типографии, более 60 промышленных промысловых предприятий. Во время Великой Отечественной войны город был занят немецко-фашистскими оккупантами с 25 по 27 ноября 1941г. Достопримечательности: Георгиевская церковь (1818г.), Дмитриево-Рязжский монастырь (близ города), Мемориал ратной памяти (1991 г.), памятник Куликовской битве. В С. родились композитор А.Г. Новиков, драматург А.Н. Афиногенов, писатель С.А. Крутилин, Маршал Советского Союза С.С. Бирюзов, Герой Советского Союза Ф.А. Полетаев. Совр. С. - центр сельскохозяйственного р-на (зерновые, картофель, сахарная свекла). Промышленность города представлена: машиностроительным, автоагрегатным, гидрометаллургическим, стекольным, асфальтобетонным, кирпичным з-дами; ковровых изделий, швейной, трикотажной ф-ками; предприятиями пищевой промышленности. В С. действует краеведческий музей. Народные промыслы: художественная вышивка, плетение кружев.

СЛАВГОРОД

Город, адм. центр Славгородского р-на Алтайского края, в 394 км к З. от Барнаула.

Расположен в зап. части Кулундинской степи, между озерами Секачи и Большое Яровое. Ж.-д. станция на линии Татарская - Кулунда. Основан в 1910г. Численность населения - 36,5 тыс. чел. Орган законодательной власти - городское Собрание депутатов, избираемое сроком на 4 года. Орган исполнительной власти - Администрация города, возглавляемая Главой администрации, избираемым сроком на 4 года. С. был основан переселенцами из южных губерний Российской Империи, как пункт переработки и сбыта сельскохозяйственной продукции, согласно переселенческой политике «стольпинской реформы» 1906г. В 1916-1919гг. была построена ж.д. Славгород - Татарская. С 1917г. С. - город, центр Славгородского уезда Алтайского края, с 1921г. - в составе Омской губернии, с 1930г. - в составе Западно-Сибирского края. Во время

**Герб Славгорода**



Славгород. Педагогический колледж

Великой Отечественной войны в С. были эвакуированы промышленные предприятия (в 1941 г. - 3-д кузнечно-прессового оборудования из Серпухова, в 1941-1943 гг. - химический 3-д из Перекопа). В 1945 г. С. стал городом краевого подчинения. С. - центр сельскохозяйственного р-на. В городе в основном представлены предприятия машиностроения, а также пищевой и деревообрабатывающей промышленности, наиболее крупные из которых: 3-д радиоаппаратуры, 3-д кузнечно-прессового оборудования, мебельная ф-ка АО «Сатурн», Бурлинский солепромысел (добыча и переработка соли), хлебокомбинат, молочно-консервный комбинат и пивзавод. Производимая продукция: видео- и аудиотехника, сварочные аппараты, деревообрабатывающие станки, мебель, мясо, молочная продукция, хлебо-булочные изделия, пиво, безалкогольные напитки. В С. имеются: 10 общеобразовательных школ, филиал Алтайского государственного университета, педагогический и сельскохозяйственный колледжи, Алтайский техникум механизации учета, детская школа искусств, Дом культуры, краеведческий музей. Издаются газеты «Славгородские вести», «Соседи», еженедельник на немецком языке «Газета для тебя».

СЛАВСК

Город, адм. центр Славского р-на Калининградской обл., в 105 км к С.-В. от Калининграда.

Расположен на Приморской низм. Ж.-д. станция (Славск-Новый) на линии Советск - Калининград. Численность населения - 4,7 тыс. чел. Датой основания считается 1242 г. До 1945 г. носил название Хайнрихсвальде, входил в состав Германии (Вост. Пруссия), затем отошел к России. С 1946 г. - город С. Промышленность С. представлена маслосыродельным 3-дом; леспромхозом.

СЛАВЯНКА

Поселок городского типа, адм. центр Хасанского р-на Приморского края.

Расположен на берегу Славянского залива. Численность населения - 17 тыс. чел. Основан в 1861 г. как военный пост Славянский для охраны владений России на Тихом океане. К нач. 1890-х гг. стал передаточным пунктом для пассажиров

и грузов, следующих на З.; действовали почтовая и телеграфная станции. С 1973 г. - районный центр. Достопримечательности: 13 поселений эпохи неолита, бронзы, раннего железного века, раннего средневековья, мемориал героям-хасанцам. Основные отрасли: судостроение и судоремонт, перерабатывающая промышленность. Наиболее крупные предприятия: АО «Славянский судоремонтный 3-д» (пр-во и ремонт лихтеров ЛЭШ и барж типа «Восток» и «Славянка»), АО «Рыбозавод «Славянка» (рыбная продукция, морепродукты), экспериментальный рыбоперерабатывающий 3-д (воспроизводство лососевых и др. пород рыб). В С. имеются: учебно-производственные базы Дальневосточного технологического института рыбной промышленности и экологического факультета Дальневосточного государственного университета, ПТУ, 4 общеобразовательные школы, детская школа искусств, краеведческий музей, центр культуры, 2 библиотеки. Издаётся газета «Приморец». С. является городом-побратимом п. Иванаи (префектура Хоккайдо, Япония).

СЛАВЯНСК-НА-КУБАНИ

Город, адм. центр Славянского р-на Краснодарского края, в 130 км к З. от Краснодара.

Расположен на Кубано-Приазовской низм., на р. Протока (рукав Кубани). Ж.-д. станция (Протока) на линии Тимашевская - Крымская. Аэропорт. Численность населения - 59,2 тыс. чел. Возник в XII в. как поселение черкесов. В 1865 г. была основана станица Славянская, ставшая в 1897 г. центром Темрюкского отдела Кубанской обл. В станице работали паровая и 21 ветряная мельницы, винокуренный 3-д, 2 маслобойни, велась торговля зерном. В 1928 г. был введен в строй элеватор, в 1930 г. - Проточная МТС; с 1928 г. действует варенье-варочный 3-д. Памятник архитектуры - р-н застройки кон. XIX - нач. XX вв. В С.-на-К. развиты пищевая и легкая промышленности, нефте- и газодобыча, пр-во стройматериалов. Наиболее крупные предприятия: ремонтно-механический, консервный, винодельческий, маслосыродельный, рисокрупный, тарный, йодовый 3-ды; птице- и пищекомбинаты; швейная ф-ка. В городе действует краеведческий музей.

СЛАНЦЫ

Город, адм. центр Сланцевского р-на Ленинградской обл., в 192 км к Ю.-З. от Санкт-Петербурга.


Расположен на Принаровской низм., на берегах р. Плюсса, впадающей в Нарвское водохранилище. Ж.-д. станция на линии Санкт-Петербург - Гдов. Численность населения - 40,7 тыс. чел. Орган законодательной власти - Собрание представителей, состоящее из 27 депутатов, избираемых сроком на 4 года. Орган исполнительной власти - Администрация муниципального образования «Сланцевский р-н», возглавляемая Главой муниципального образования, избираемым сроком на 4 года. Основан в 1930 г. как поселок в связи с открытием месторождения сланцев и строительством сланцеперерабатывающего 3-да в междуречье Плюсы и Луги. С 1949 г. - город. Основные отрасли: топливно-энергетическая, пр-во стройматериалов, химическая промышленность. Наиболее крупные предприятия: АО «Ленинградсланец» (сланцы), АО

«З-д «Сланцы» (тепло-, электроэнергия, нефтеполимерные смолы, сланцевое масло), АО «Цесла» (цемент), АО «Полимер-Фаро» (резино-технические изделия), АО «Полимер-обувь» (резиновая обувь). Также действуют предприятия: ГП «Межхозяйственный лесхоз», АО «Сланцхлеб», молочный з-д. В С. имеются: общетехнический ф-т горного института им. Г.В. Плеханова, индустриальный техникум, лицей, ПТУ, 15 общеобразовательных школ, Дом детского творчества, музыкальная и художественная школы, историко-краеведческий музей, театр кукол, народный молодежный театр, Дом культуры. Издаётся газета «Знамя труда».

СЛОБОДСКОЙ

Город, адм. центр Слободского р-на Кировской обл., в 35 км к С.-В. от Кирова.

Численность населения - 39,1 тыс.чел. Орган законодательной власти - городская Дума, состоящая из 20 депутатов, избираемых сроком на 4 года. Орган исполнительной власти - Администрация города, возглавляемая Главой города, избираемым сроком на 4 года. Впервые упоминается в летописи в 1489 г. под названием Слобода. С 1562 г. называется Слободским посадом, с 1599 г. - город С. С 1780 г. - уездный город Вятского наместничества. С кон. XVIII в. С. - опорный пункт торгового пути из Архангельска в Вятку. В нач. XIX в. город стал значительным торговым центром благодаря вывозу хлеба, кожи, мыла, мехов, льна и др. товаров через Архангельск в страны Зап. Европы и в Сев. Америку через Атлантический океан. В нач. XX в. по объёму продукции С. занимал первое место в губернии, был экспортером кож, овчинно-шубной продукции, водки, спичек. Особенно была известна в России продукция слободских мастеров - поддужные колокольчики и самовары. Достопримечательности: Благовещенская церковь (1784 г.), колокольня с городскими курантами высотой 66 м (1823 г.), Екатерининская церковь (1699 г.), Крестовоздвиженский монастырь (основанный как Богоявленский в 1599 г.), проездная башня с надворной Михайло-Архангельской церковью (1610-1613 гг.), барочные кладбищенские ворота с волотами (1772-1775 гг.).



Герб Слободского

В С. родился видный ученый, горный инженер И.П. Чайковский - отец композитора П.И. Чайковского, писатель А.С. Грин (Гриневский), жил хирург А.Н. Бакулев. В С. представлены предприятия деревообрабатывающей, пищевой и легкой промышленности, наиболее крупные из которых: АО «Мебельный комбинат», АО «Фанерный комбинат «Красный якорь», АО «Спичечная ф-ка «Белка», АО «Спиртоводочный з-д», АО «Белка», АО «Слободской мясокомбинат». Также действует АО «Машиностроительный з-д». Производимая продукция: мебель, фанера, спички, пиломатериалы, женские и детские меховые пальто, меховые головные уборы, швейная продукция, хлебобулочные и макаронные изделия, кондитерские изделия, мясо и колбасные изделия, пиво, вино-водочные изделия. Народные промыслы: сувениры с вятской народной росписью, изделия из соломки, лозы, пимокатный промысел. В С. имеются: педагогическое училище, 4 библиотеки, краеведческий и литературно-художественный музеи, Дом культуры, музейно-выставочный центр.

СЛЮДЯНКА

Город, адм. центр Слюдянского р-на Иркутской обл., в 127 км к Ю. от Иркутска.

Расположен на юж. берегу оз. Байкал. Транспортный узел на Транссибирской магистрали. Соединен ж.-д. веткой протяженностью 94 км с п. Байкал. Численность населения - 20,1 тыс.чел. Статус города имеет с 1936 г. Основные отрасли промышленности С.: пр-во ж.-д. транспорта; добыча и частичная переработка слюды-флогопита; добыча мрамора; пр-во цементного сырья, стройматериалов. Действует рыбоконсервный з-д.

СМИРНЫХ


Поселок городского типа, адм. центр Смирныховского р-на Сахалинской обл.

Расположен на берегах Татарского пролива и Охотского моря. Численность населения - 17,6 тыс. чел. До 1945 г. на месте С. существовал японский населенный пункт Китон. С 1947 г. поселок называется С. в память о Герое Советского Союза Л.В. Смирных, погибшем при освобождении этой территории. В 1965 г. образован новый адм. р-н с центром в С. С 1996 г. - поселок городского типа. В С. представлены: лесная, горнодобывающая промышленность, пр-во строительных материалов. Действуют предприятия: АО «Смирныховский ЛПХ», АО «Смирныховская лесная компания», Онорский ЛПХ, Первомайский ЛПХ, АО «Смирныхуголь» (добыча угля). В С. и р-не имеются: филиал Тымовского агротехнического лицея, 18 общеобразовательных учреждений, детская школа искусств, Дом детского творчества, 7 домов культуры и 11 библиотек. Издаётся газета «Новая жизнь».

СМОЛЕНСК

Город, адм. центр Смоленской обл., в 419 км к З. от Москвы.

Расположен на берегах верховья р. Днепр между Духовицкой и Краснинско-Смоленской возв. Узел ж.-д. линий (на Москву, Брянск, Минск, Витебск, Полоцк). Численность



Герб Смоленска

населения - 356 тыс.чел. Орган законодательной власти - городской Совет, состоящий из 25 депутатов, избираемых сроком на 4 года. Орган исполнительной власти - Администрация города, возглавляемая Главой администрации, назначаемым городским Советом на контрактной основе сроком на 4 года. Впервые упоминается в Устюжском (Архангело-городском) летописном своде в 862-865гг. С. возник на древнем торговом пути и был центром славянского племени кривичей, крупным пунктом торговли и ремесленного производства, военной крепостью. С 882 г. - в составе Киевского гос-ва. В XIIв. С. - адм. и культурный центр Смоленского кн-ва. С. вел обширную торговлю с Ригой и другими городами Прибалтики. В 1404-1514гг. входил в состав Великого литовского кн-ва. В 1596-1602гг. С. был обнесен каменной крепостной стеной, которая сооружалась под руководством зодчего Федора Коня (крепость называли «каменным ожерельем земли русской»). В 1609-1611гг. С. был захвачен польскими войсками. В 1654г. взят русскими войсками, а в 1667 г. возвращен России по Андрусовскому перемирию. С 1708г. С. - губернский город, в 1719-1726 гг. - центр Смоленской провинции Рижской губернии, в 1776-1796 гг. - центр Смоленского наместничества. Во 2-ой половине XIXв. через С. прошли Рижско-Орловская (1868 г.), Московско-Брестская (1870г.), Рязано-Уральская (1899г.) ж. д., способствовавшие экономическому развитию города. К нач. XXв. в С. имелось около 20 небольших предприятий (пивоваренные, маслобойные, кирпичные, керамический з-ды, шпагатная и катушечная ф-ки). С 1929 г. С. - центр Западной обл., с 1937г. - Смоленской обл. Во время Великой Отечественной войны в 1941г. произошло Смоленское сражение, задержавшее на 2 месяца наступление немецко-фашистских войск на Москву. В 1943 г. С. был освобожден от немецко-фашистских захватчиков. За время оккупации С. был нанесен огромный ущерб: были уничтожены все промышленные предприятия, ж.-д. узел, разрушены 93% жилого фонда и многие архитектурные и культурно-исторические памятники. К 1955 г. хоз-во и промышленность С. были практически заново созданы. Достопримечательности: Церковь Св. Петра и Павла (сер. XII в.),

церковь Иоанна Богослова (1160гг.), церковь Михаила Архангела (1180-1197 гг.), Смоленская крепостная стена (1596-1602 гг.), Успенский Кафедральный собор (1677г.), памятники защитникам Смоленска, Софийскому полку, Кутузову, Курган бессмертия. Совр. С. - адм., промышленный и культурный центр Смоленской обл. В нем сконцентрировано около 40% промышленно-производственного потенциала. В объеме валовой продукции промышленности наибольший удельный вес занимают предприятия гранитной отрасли, среди которых самым крупным является Государственное унитарное предприятие Смоленское ПО «Кристалл». С. известен как крупный центр машиностроения и металлообработки. Среди машиностроительных предприятий наибольший вес занимают приборостроение, электронная, электротехническая, автомобильная промышленность. Действуют государственные предприятия: з-д «Измеритель», Смоленское ПО «Аналит-прибор», акционерные общества «Айсберг», «Инструмент», «Искра», «Комплексные дорожные машины», «Смоленский автоагрегатный з-д», «Свет». Они специализируются на выпуске различных газоанализаторов, бытовых холодильников и морозильных камер, технологической оснастки для машиностроения, машин для коммунального хоз-ва, котлов для отопления жилых домов, портативных кассовых аппаратов, осветительных ламп, автомобильных двигателей, медицинской техники и др. Пищевая промышленность города представлена предприятиями, выпускающими все основные виды продуктов питания: пр-вом цельномолочной продукции занято АО «Роса», мясной - АО «Смолмясо», хлебобулочные и кондитерские изделия выпускают АО «САХКО», АО «Хлебопек», макаронные изделия - АО «САОМИ», водку, ликероводочные изделия, а также безалкогольные напитки и минеральные воды производит АО «Бахус», пиво в ассортименте - АО «Смоленское пиво». Среди предприятий легкой промышленности наиболее крупными являются АО «Шарм», АО «Смоленская чулочная ф-ка», АО «Восход», АО «Смоленский льнокомбинат», которые производят льняные ткани и изделия из них, бельевой и верхний трикотаж, чулочно-носочные изделия, готовые швейные изделия. Промышленность строительных материалов представлена двумя кирпичными з-дами; железобетонные изделия и конструкции выпускают АО «Стройконструкция» и АО «Стройдеталь», АО «Блок». Основным предприятием полиграфической отрасли промышленности является государственное унитарное предприятие «Смоленский полиграфический комбинат». Ежедневный выпуск книг и брошюр составляет 370 тыс. экземпляров. Кроме того, в городе работают две типографии - областная и городская. Смоленск является крупнейшим транспортным узлом на З. России, через него проходят основные грузо- и пассажиропотоки из стран Западной Европы и Балтии. Транспортную систему города образуют железнодорожный, автомобильный, авиационный виды транспорта. Народные промыслы: художественная вышивка, керамика и резьба по дереву. В С. имеются: Смоленский государственный педагогический университет, Смоленская государственная медицинская академия, Смоленский гуманитарный университет, государственные институты искусств, физической культуры и сельскохозяйственный, филиал Московского энергетического института, Военная академия противовоздушной обо-

роны сухопутных войск РФ, областная филармония, художественная галерея и выставочный зал. Издаются газеты «Рабочий путь» и «Смоленские новости». С. имеет города-побратимы: Хаген (Германия) и Тюль (Франция).

СНЕЖНОГОРСК

Город в Мурманской обл., Закрытое административно-территориальное образование.



Герб Снежногорска

Расположен в 4 км от бухты Кут Кольского залива. Численность населения - 16,5 тыс. чел. Орган законодательной власти - муниципальный Совет, состоящий из 7 депутатов, избираемых сроком на 4 года. Орган исполнительной власти - Администрация города, возглавляемая Главой ЗАТО, избираемым сроком на 4 года. Основан в 1964 г. как поселок в связи со строительством судоремонтного з-да «Нерпа». В 1980 г. поселок судоремонтников получил статус города С. Градообразующее предприятие - «Судоремонтный з-д «Нерпа» (средства судоподъема, стальнойная плита, технологический корпус для обращения с радиоактивными отходами, тяжелый плавпричал для атомных подводных лодок). Предприятие производит 5 атомных подводных лодок в год. В С. имеются: филиалы Мурманского кооперативного техникума, Мурманского педагогического института, Петразоводского



Панорама Снежногорска

государственного университета, 3 общеобразовательные школы, учебно-производственный комбинат, 2 спортивные школы, Дворец культуры, музыкальная школа.

СОБИНКА

Город во Владимирской обл., в 37 км к Ю.-З. от Владимира.

Расположен на С.-З. Мещерской низм., на правом берегу р.Клязьма (приток Оки), в 3 км от ж.-д. станции Ундола на линии Москва - Нижний Новгород. Численность населения - 22,9 тыс.чел. Орган законодательной власти - городской Совет народных депутатов, избираемый сроком на 4 года. Орган исполнительной власти - Администрация города, возглавляемая Главой города, избираемым сроком на 4 года. В сер. XIX в. в селе С. была построена крупная прядильно-ткацкая ф-ка. В 1939г. фабричный поселок С. получил статус города. В С. в основном представлены предприятия легкой, деревообрабатывающей, пищевой промышленности, наиболее крупные из которых: прядильно-ткацкая и швейная ф-ки, лес-промхоз, хлебокомбинат. Выпускаемая продукция: хлопчатобумажные суровые ткани, швейные изделия, деловая древесина, пиломатериалы, хлебобулочные изделия. В С. имеются: 4 средние школы, музыкальная и художественная школы, дом детского творчества. Издается газета «Доверие».

СОВЕТСК

Город в Калининградской обл., центр приграничного субрегиона (С. - Неман - Славск - Краснознаменск), в 123 км к С.-В. от Калининграда.

Порт на р.Неман. Узел ж.-д. линий на Калининград, Черняховск, Клайпеду и Шауляй. Орган законодательной власти - городской Совет, состоящий из 21 депутата, избираемого сроком на 4 года. Орган исполнительной власти - Администрация города, возглавляемая Главой города, избираемым сроком на 4 года. Численность населения - 43,8 тыс. чел. Впервые упоминается в 1276г. как поселение Тильзит (Тиль-жилъ) в Хрониках Дуйсбурга. С 1552г. - город, носивший до 1808г. название Тильзе. В 1697г. в Тильзите было встречено Великое посольство Петра I, руководил которым русский адмирал (швейцарец по происхождению) Франц Яковлевич Лефорт. Во время Семилетней войны (1756-1763гг.)



Одна из улиц **Советска**



Советск (Калининградская обл.). Мост через Неман

Тильзит, как и вся Вост. Пруссия, входил в состав Российской империи, тильзитцы дважды (в 1757 и 1758гг.) присягали на верность императрице Елизавете. В 1807 г., после победы наполеоновских войск в русско-прусской войне 1806-1807гг., в городе состоялась встреча императора Александра II с Наполеоном Бонапартом, во время которой был подписан «Тильзитский мир» - мирный договор между Россией и Францией (7 июля), Францией и Пруссией (9 июля). В нач. XX в. в Тильзитской типографии печаталась ленинская «Искра», которая затем нелегально доставлялась в Россию. В ходе I Мировой войны (1914-1918 гг.) в Тильзите с августа по сентябрь 1914г. находились войска I русской армии под командованием генерала кавалерии П.К. Реннекампа. До 1945г. - в составе Германии (Вост. Пруссия). Во время Великой Отечественной войны войска 3-го Белорусского фронта под командованием генерала армии И.Д. Черняховского штурмом овладели городом, Тильзит вошел в состав России. В 1946г. был переименован в С. В С. (Тильзите) бывали русские полководцы А.В.Суворов, М.И.Кутузов, П.И. Багратион, воин-поэт Денис Давыдов, писатели М.В. Карамзин, А.И. Герцен, Оноре де Бальзак. Археологические памятники: городище в 2 км от С., Бендиглаукен (грунтовый могильник). Памятники садово-паркового искусства: городское озеро (мельничный пруд) с дендропарком (XVII в.), Театральный сквер, городской парк «Якобсруэ» (1823г.). Архитектурные достопримечательности: арка моста «Королевы Луизы», колокольня реформатской церкви (1899г.), здания бывшего суда Тильзита (1868г.), кинотеатра королевы Луизы (кон. XIX в.), королевской гимназии (1900г.), школы герцога Альбрехта (1896г.), масонской ложи «К трем патриархам» (1926г.). Ос-

новные отрасли: целлюлозно-бумажная, легкая, пищевая промышленность. Крупные предприятия: АО «Советский ЦБЗ» (товарная целлюлоза, бумага, картон, обои), АО «Дружба-1» и АО «Дружба-2» (чулочно-носочные изделия, носки мужские, колготки), АО «Швей» (пальто, полупальто, плащи), АО «Дрожжевой 3-д», АО «Мясокомбинат «Советский» (мясо, колбасные изделия, жиры пищевые, полуфабрикаты), АО «КМП «Советский» (минеральная вода), АО «Цитрон» (пиво, безалкогольные напитки, минеральная вода), АО «Плодоконсервный 3-д», АО «Мукомольный 3-д» (сортовая мука, манная крупа). Также действует АО «Полиграф» (парафинированные этикетки и бумага). В С. имеются: 2 профессиональных лицея, кинотехникум, колледж культуры и искусства, гимназия, детские музыкальная и художественная школы, театр юного зрителя «Молодежный», музей истории города. Издается газета «Вестник».

СОВЕТСК

Город в Тульской обл., в 43 км к Ю. от Тулы.

Расположен на р. Упа (басс. Оки), в 18 км от ж.-д. станции Щекино на линии Тула - Орел. Численность населения - 9,7 тыс.чел. Орган законодательной власти - Дума г.Щекино и Щекинского р-на, избираемая сроком на 4 года. Орган исполнительной власти - Администрация города, возглавляемая Главой администрации, назначаемым Главой администрации р-на. Основан в 1948г. как поселок энергетиков в связи со строительством Щекинской ГРЭС. С 1954г. - город. Основа экономики С. - Щекинская ГРЭС (подразделение АО «Тул-энерго»). Также действуют: 3-д котельно-вспомогательного

оборудования (продукция для тепловых и атомных электростанций), 3-д теплоизоляционных материалов и конструкций (минераловатные изделия), деревообрабатывающий 3-д (мягкая мебель, столярные изделия), швейная ф-ка «Луч», АО «Имплатэкс» (безалкогольные и низкоалкогольные напитки), рыбоводное хоз-во «Термофиш» (свежая рыба). В С. имеются: кулинарное училище, 3 общеобразовательные школы, музыкальная школа.

СОВЕТСКАЯ ГАВАНЬ

Город, адм. центр Советско-Гаванского р-на Хабаровского края, в 866 км к В. от Хабаровска.

Расположен на берегу залива Советская Гавань (Татарский пролив). Порт. Конечная ж.-д. станция (Советская Гавань - Город) на линии от Комсомольска-на-Амуре. Численность населения - 53,7 тыс.чел. Орган законодательной власти - районный Совет депутатов, избираемый сроком на 4 года. Орган исполнительной власти - Администрация города и р-на, возглавляемая Главой города и р-на, избираемым сроком на 4 года. В 1853г. мореплаватель Н. К. Бошняк открыл бухту с названием Гавань Императора Николая. В 1922г. Гавань была переименована в Советскую. В 1941г. п. Советская Гавань Советского р-на Приморского края преобразован в город краевого подчинения. С 1948г. - в составе Хабаровского края. В 1965г. был образован Советско-Гаванский р-н с центром в С.Г. Город состоит из нескольких обособленных частей, расположенных вдоль побережья. Каждое хоз-во - портное, предприятия имеют свою часть акватории и суши. Достопримечательности: скала-остров «Монастырь», пещера «Неми», природные солонцы «Белая глина». Основная отрасль промышленности - судоремонт. Наиболее крупные предприятия: АО «Судоремонтный 3-д «Якорь», АО «Северный судоремонтный 3-д». Также действуют предприятия добывающей и перерабатывающей промышленности: АО «Молокозавод», АО «Горпищекombинат «Советско-Гаванский», АО «Колбасный 3-д». В городе и р-не имеются: филиал Московского гуманитарного университета, Хабаровского промышленно-экономического техникума, судоремонтный техникум, Дом культуры, школа искусств. Издаются 3 газеты.

СОВЕТСКИЙ

Город, адм. центр Советского р-на Ханты-Мансийского а. о.

Расположен в С.-З. части Западно-Сибирской равнины, на 191 км ж.-д. ветки Ивдель - Обь (станция Верхнекондинская). Аэропорт. Основан в 1963г. Численность населения - 21,6 тыс.чел. Орган законодательной власти - Муниципальный комитет города. Орган исполнительной власти - Администрация города, возглавляемая Главой администрации. С. был основан в 1963г. в составе Кондинского р-на. В 1968г. был образован Советский р-н с центром в поселке С. В 1996г. С. получил статус города. Природно-ландшафтные достопримечательности: заповедник «Малая Сосьва», Верхнекондинский заказник, памятник природы регионального значения - «Озеро Ранге-Тур». Основные отрасли: лесная, деревообрабатывающая, нефтедобывающая. Наиболее крупные предприятия:

АО «Советсклес» (заготовка древесины, пиломатериалы, мебель), СП «Кремень» (шпон, мягкая мебель), АО «Ханты-Мансийскнефтегазгеология», «Урайнефтегаз». В С. имеются: 4 общеобразовательные школы, учебно-консультационные пункты Уральской лесотехнической академии, Уральского государственного педагогического университета, Жирновского нефтегазового техникума, лицей, Дом культуры, музейно-выставочный центр, музей природы. Издаётся газета «Путь Октября».

СОВЕТСКИЙ

Поселок городского типа, адм. центр Советского р-на Республики Марий Эл, в 42 км от Йошкар-Олы.

Расположен в С.-В. части республики, в Волго-Вятском водоразделе и примыкает к Вятскому увалу. Численность населения - 12, 5 тыс.чел. В 1935г. был образован Ронгинский р-н с центром в с. Ронга. В 1958г. с. Ронга было переименовано в п. Советский, а в 1960г. Ронгинский р-н - в Советский. В С. преобладает сельское хоз-во. Промышленность р-на выпускает: мебель, торф и торфяные брикеты, нерудные строительные материалы, муку известковую для известкования кислых почв, щебень, ликероводочные изделия, сухие животные корма, огнетушители. В р-не имеются: 25 школ, музыкальная школа, краеведческий музей, Детский дом народного творчества. Издаётся газета «Вестник района».

СОКОЛ

Город, адм. центр Сокольского р-на Вологодской обл., в 35 км к С. от Вологды.

Расположен на Присухонской низине, на р. Сухона. Ж.-д. станция на линии Вологда - Архангельск. Численность населения - 45,9 тыс. чел. Орган законодательной власти - Совет самоуправления р-на, состоящий из 26 депутатов, избираемых сроком на 4 года. Орган исполнительной власти - Администрация Совета самоуправления р-на, возглавляемая Главой местного самоуправления, избираемым из числа Совета депутатов сроком на 4 года. Впервые упоминается в 1615г. как д. Соколово. В 1897г. здесь была построена бумажная ф-ка «Сокол», в 1899г. - лесопильный 3-д, а в 1914-1917гг. - целлюлозный 3-д. В 1932г. поселок С. получил статус города. Достопримечательности: церкви Ильи Пророка, Михаила Архангела. Основные отрасли промышленности: деревообрабатывающая, целлюлозно-бумажная. Также действуют предприятия пищевой промышленности. Наиболее крупные предприятия: ГП «ДЮЗ - 21», АО «Солек», АО «Сокольский ЦБК», АО «Сухонский ЦБК». Выпускаемая продукция: бумага, целлюлоза, картон, древесно-волоконистые и изоляционные ленты, пиломатериалы, коттеджи, паркет, обои. С. - город народных промыслов (кружевоплетение, ивоплетение, лоскутная пластика, резьба по дереву, катание валенок). В городе имеются: 27 общеобразовательных школ, Сокольский лесопромышленный политехнический техникум, Дворец культуры, школа искусств, 10 библиотек, Дом народного творчества. Издаётся газета «Сокольская правда». С. имеет город-побратим Валкеаюски (Финляндия).

СОКОЛЬСКОЕ


Поселок городского типа, адм. центр Сокольского р-на Нижегородской обл.

Основан в 1833 г. Численность населения - 7,2 тыс. чел. В XVII в. С. было поселением, принадлежавшем боярину Ф.И.Шереметьеву. В 1838 г. село С. принадлежало графу Мусину-Пушкину. В 1917-1935 гг. С. входило в состав Юрьевецкого р-на Ивановской обл. В 1935 г. село С. было преобразовано в поселок С., ставший адм. центром Сокольского р-на Ивановской обл., а с 1994 г. - в составе Нижегородской обл. Наиболее крупные предприятия: судостроительная верфь, райпромкомбинат (легкое платье). В С. имеются: 2 школы, Дом культуры, краеведческий музей, библиотека.

СОЛИГАЛИЧ

Город, адм. центр Солигаличского р-на Костромской обл., в 216 км к С.-В. от Костромы.

Расположен на отрогах Галичской возз., на правом берегу р.Кострома (приток Волги), в 95 км к С. от ж.-д. узла Галич (линии на Кострому, Вологду и Шарью). Основан в 1335 г. Численность населения - 7,2 тыс. чел. Орган законодательной власти - районное Собрание депутатов, избираемое сроком на 4 года. Орган исполнительной власти - Администрация р-на, возглавляемая Главой администрации, избираемым сроком на 4 года. Известен с XIV в. под названием Соль-Галицкая. В XIV-XVIII вв. - торгово-ремесленный город, крупный центр добычи соли. С сер. XIV в. в составе Галицкого кн-ва вошел во владение Московских князей. В 1450 г. С. вместе с Галичем был окончательно присоединен к Великому Московскому кн-ву. В 1532 г. С. подвергся нападению казанских татар. С 1708 г. - в Архангельской губернии. С 1778 г. С. - уездный город Костромской губернии. В XIX в. известность С. принесли открытые минеральные источники. В 1841 г. купец В.А. Кокорев основал здесь первое лечебное заведение-курорт. Исследованием минеральных вод С. занимался в XIX в. знаменитый химик и композитор А.П. Бородин. Памятники



Герб Солигалича




Солигалич. Дом культуры

истории и культуры: ансамбли Воскресенского монастыря и Успенской церкви, Рождественский собор (XVII-XVIII вв.), церкви Крестовоздвиженская, Входоиерусалимская, Петропавловская кладбищенская (1814-1856 гг.), Никола на Наволоке (XVII-XVIII вв.). Основные отрасли промышленности: лесная, деревообрабатывающая, пр-во строительных материалов, переработка сельскохозяйственной продукции. Крупные предприятия: АО «Солигаличский леспромхоз», АО «Солилес», ГП «Солигаличлес»; АО «Солигаличский известковый комбинат»; льнозавод. В городе действует бальнеологический санаторий им. А.П.Бородина. Развиты народные промыслы: плетение из лозы, резьба по дереву, кружевоплетение, аппликация, изготовление санок, бочек. В С. работает краеведческий музей им. Г.И. Невельского, Дом культуры, детская школа искусств, детская организация «Радуга», народный театр. Издается газета «Солигаличские вести».

СОЛИКАМСК

Город в Пермской обл., в 368 км к С. от Перми.

Расположен в Предуралье, на р. Кама. Пристань. Конечная ж.-д. станция линии от Перми. Численность населения - 106,6 тыс. чел. Орган законодательной власти - городская Дума, избираемая сроком на 4 года. Орган исполнительной власти - Администрация города, возглавляемая Главой администрации, избираемым сроком на 4 года. Основан в 1430 г. вологодскими купцами Калининковыми, которые организовали выварку соли на р.Боровица, а позднее и на р.Усолка, где в кон. XV в. образовался промысловый поселок, в летописи 1506 г. называемый Усолье на Камском, позднее - Усолье Камское, с XVII в. - Соль Камская. В 1573 г. С. получил статус города; был образован Соликамский уезд, который подчинялся чердынскому воеводе. Строительство кремля начал воевода Юрий Соловцев. Построенная в 1597 г. через С. Верхнетурская (Бабиновская) дорога связала Русь с Сибирью и Востоком, С. стал крупным промышленным центром Перми Великой, важным торговым и таможенным пунктом. В 1636 г. из Чердыни в С. была переведена резиденция воеводы. К кон. XVII в. С. стал транзитно-торговым центром между Москвой и Бэйпином (Пекином). В это время в С. производилось свыше половины добываемой в России со-



Герб Соликамска

ли. С XVII в. в С. развивалась медеплавильная промышленность. В 1634 г. у д. Григорово (близ С.) был построен медеплавильный з-д (в 1635 г. перенесен в Пыскор). В 1731 г. в 2 км от С. Турчаниновым был построен второй медеплавильный з-д, близ него, в 1742 г., - ф-ка медной посуды (изготавливались сервизы для царской семьи и самовары). В 1731 г. Г. Демидов заложил здесь первый в России оранжерейный ботанический сад. С 1710 г. С. - уездный город Сибирской губернии, с 1722 г. - центр провинции в составе Сибирской, с 1728 г. - Казанской губернии. В 1737 г. центр провинции был переведен в Кунгур. С 1781 г. С. - уездный город Пермского наместничества (с 1796 г. - Пермской губернии). В XVII-XVIII вв. в С. было развито изготовление изразцов, эмалей. В нач. XVIII в. местное солеварение резко сократилось (окончательно выварка поваренной соли прекратилась в декабре 1971 г.). К кон. XVIII в., с открытием Большого Сибирского тракта, С. утратил торговые и частично адм. функции. В нач. XIX в. в С. действовали мыловаренный, стекольный и 7 кожевенных з-дов, кустарная колокольная ф-ка. К сер. XIX в. торговля затихла, город был оставлен многими жителями. Однако в кон. XIX в. начался новый экономический подъем С., возрождались старые и строились новые соляные з-ды (в 1900 г. вываривалось 3,4 млн. пудов соли). К нач. XX в. в городе действовали 2 кожевенных, 2 кирпичных и винный з-ды, столярное и иконостасное предприятия, свыше 20 кузниц. В 1925 г. в р-не С. были открыты крупные месторождения калийных и магниевых солей. В 1927 г. в С. началось строительство калийного комбината, в 1933 г. - магниевое з-да, в 1937 г. - целлюлозно-бумажного комбината. В годы Великой Отечественной войны в С. были эвакуированы многие центральные музеи. Достопримечательности: церкви - Спасская (1689 г.), Архангельская (1712-1725 гг.), Богоявленская (1687-1695 гг.), Ионна Предтечи (1715 - 1772 гг.), Жен-Мироносиц (1780 г.); соборы - Троицкий (1682-1697 гг.), Крестовоздвиженский (1698-1709 гг.), Воскресенский (1752 г.); комплекс бывшего женского Преображенского монастыря, включающий церкви Преображения (1683-1693 гг.) и Введенскую (1687-1703 гг.); Вознесенский мужской монастырь

(основан в 1589-1591 гг.) с церквями Вознесения (1698-1704 гг.) и Михаила Малеева (1731 г.), воеводский дом (1688 г.); бывшая усадьба Турчанинова (кон. XVIII в.), бывший дом купца И.С. Лапина (кон. XVIII в.) и др. Основные отрасли в совр. С.: цветная металлургия, химическая, деревообрабатывающая промышленность. Крупные предприятия: АО «Соликамский магниевый з-д» (пр-во магния и сплавов), АО «Сильвинит» (калийные удобрения, йодизированные и бальнеологические соли), АО «Соликамскбумпром» (газетная бумага). Также действуют: з-д «Урал» (продукция оборонного назначения, лакокрасочное и резинотехническое пр-во), АО «Соликамский мясокомбинат», АО «Соликамский молокозавод», АО «Соликамский пивзавод». В С. имеются: Государственный педагогический институт, 5 специальных учебных заведений, 2 гимназии, лицей, школа искусств, музыкальная и художественная школы, краеведческий музей. Издаются 6 газет.

СОЛНЕЧНОГОРСК

Город, адм. центр Солнечногорского р-на Московской обл.

Расположен в 65 км. к С. - З. от Москвы на Клинско - Дмитровской гряде, на берегу оз. Сенежское. Ж.-д. станция Подсолнечная на линии Москва - Клин. Численность населения - 57 тыс. чел. Орган законодательной власти - районный Совет депутатов, избираемый сроком на 4 года. Орган исполнительной власти - Администрация р-на, возглавляемая Главой р-на, избираемым сроком на 4 года. Основан в нач. XVIII в. как с. Гомзино, затем с. Солнечная Гора. В 1851 г. в связи с проведением ж.д. Москва - Петербург была построена станция Подсолнечная, вокруг которой возник поселок. В 1928 г. из с. Солнечная Гора и пристанционного п. Подсолнечное был образован п. Солнечногорский, получивший в 1938 г. статус города. Достопримечательности: церковь Всемилощивого Спаса, церковь Рождества Пресвятой Богородицы, Никольская церковь с часовней А.И. Глазунова. Основные отрасли промышленности: металлургия, электронная, стекольная, химическая, деревообрабатывающая. Наиболее крупные



Герб Солнечногорска



Панорама Солнечногорска

предприятия: з-д «ЛЕПСЕ» (металлические сетки из низкоуглеродистой проволоки, корданная проволока), АО «Солнечногорский механический з-д» (парашютные системы для всех экипажей, палатки, рабочая одежда), АО «Солнечногорский стекольный з-д» (тара из стекломассы для лекарственных средств и парфюмерии), АО «Солнечногорский завод металлоизделий» (изготовление металлических стеллажей), ГП «Солнечногорский электромеханический з-д» (персональные ЭВМ, микросхемы). Так же действуют предприятия швейной и пищевой промышленности. В С. расположен НИИ физикотехнических и радиотехнических измерений (ВНИИФТРИ), НИИ стеклопластиков и стекловолокна, филиал Тверского университета. В р-не имеются: 32 школы, 2 ПТУ, 38 библиотек, 3 школы искусств. Издается газета «Сенсж».

СОЛНЕЧНЫЙ

Поселок городского типа, адм. центр Солнечного р-на Хабаровского края.

Численность населения - 15,7 тыс. чел. Основан в 1977г. как центр Солнечного р-на. В С. в основном представлены: цветная металлургия, лесная и деревообрабатывающая промышленность. Наиболее крупные предприятия р-на: АО «Солнечный горнообогатительный комбинат» (пр-во оловянного, медного концентрата, олова металлического), АО «Востоклес», АО «Горинский ЛПХ», АО «Эворонский ЛПХ». В р-не имеются: 17 общеобразовательных и 2 музыкальные школы, 15 библиотек, Дом культуры.

СОЛНЦЕВО

Поселок городского типа, адм. центр Солнцевского р-на Курской обл.

Расположен на берегу р. Сейм. Численность населения - 5 тыс. чел. Впервые упоминается в 1695г. как с. Никольское (Микольское), а в 1782г. - Тимский уезд, которому принадлежала территория совр. поселка С. В 1868г. была построена жд. и станция С. В нач. 1920-х гг. была создана Солнцевская волость. Во время Великой Отечественной войны в 1941-1943 гг. С. было оккупировано немецко-фашистскими войсками. В 1967г. райцентр д. Коровино был переименован в поселок городского типа С. Достопримечательность - церковь святителя Николая Чудотворца (1853г.). Действуют предприятия: АО «Маслозавод «Солнцевский» (масло сливочное, цельномолочная продукция, хлебобулочные изделия, колбасы) и лесхоз (пиломатериалы). В С. имеются: детская школа искусств, Дом культуры, краеведческий музей, 2 библиотеки. Издается газета «Знамя Ленина».

СОЛОВЕЦКИЙ

Поселок городского типа, адм. центр Соловецкого р-на Архангельской обл.

Численность населения - 1,2 тыс.чел. История поселка связана с историей Соловецкого монастыря, который с момента своего основания был центром культурной и духовной жизни Беломорского региона. В XVI-XVII вв. монастырь был основным хозяйствующим субъектом Сев.Поморья. В Соловецкой вотчине развивались кузнечное, литейное, столярное,

слесарное пр-ва, солеварение, зверобойный промысел, добыча слюды и жемчуга. В 1668-1676гг. монастырь восстал против церковных реформ патриарха Никона и после восьмилетней осады был подвергнут разгрому царскими войсками. Монастырские старцы сыграли большую роль в распространении церковного раскола на Русском севере. Дважды, в 1694 и 1702гг., монастырь посещал Петр I. Со 2-ой половины XVIIIв. получило значительное развитие паломничество на Соловки - к святым мощам основателей обители преподобных Зосимы, Савватия, Германа. В 1854-1855гг. монастырь подвергся нападению английских военных кораблей в ходе Крымской войны. В кон. XIX - нач. XX вв. монастырь был духовным центром Поморья и крупной хозяйственной организацией. В 1920 г. монастырь был упразднен. В 1923г. сформировался п. Кремль, ставший адм. центром Соловецкого лагеря особого назначения. В 1939г. лагерь был ликвидирован, на Соловках дислоцировался Учебный отряд Сев. флота. В 1987г. п.Кремль был переименован в С., ставший адм. центром. С 1974г. на территории архипелага действует Соловецкий государственный историко-архитектурный и природный музей-заповедник, который является главной достопримечательностью Соловков. В 1992г. историко-культурный комплекс Соловецких островов включен в Список мирового наследия ЮНЕСКО, в 1995 г. внесен в Государственный Свод особо ценных объектов культурного наследия народов РФ. В С. действует ГУП «Архангельский опытный водорослевый комбинат» (переработка морских водорослей: анфельции, ламинарии, фукуса, пр-во агар-агара). Имеется средняя школа.

СОЛЬВЫЧЕГОДСК

Город в Котласском р-не Архангельской обл., в 830 км к Ю.-В. от Архангельска.

Расположен на правом берегу р.Вычегда (приток Сев. Двины). Пристань в 18 км к С.-В. от ж.-д. станции Котлас на линии Коноша - Микунь. Численность населения - 4 тыс.чел. (на 1992 г.) Известен с XIV в. как поселение у Соленого оз., называвшееся в XV в. Усольск. В нач. XVI в. солепромышленниками Строгановыми были основаны близ Усольска первые соляные варницы. В XVII-XIX вв. С. - один из значительных центров русского искусства: здесь развивались искусство лицевого шитья (покровы, пелены, плащаницы), чеканка и филигрань, в кон. XVII в. сформировалась самобытная школа живописной эмали (усольская эмаль). В нач. XVIII в. в связи с закрытием соляных варниц и перемещением торговых путей С. утратил свое экономическое значение. С 1780 г. С. - уездный город Вологодского наместничества (с 1796 г. - Вологодской губернии). С 1937г. - в составе Архангельской обл. Достопримечательности: Благовещенский собор (1560г.), Введенский монастырь (1689-1693 гг.). Совр. С. - бальнеогрязевой курорт (основан в 1923г.). Открыты минеральные источники (хлоридная сульфатная натриевая минеральная вода) и сульфидная иловая грязь оз.Соленое (Соляное), используемые для лечения заболеваний опорно-двигательной, нервной систем, гинекологических заболеваний. В С. имеется историко-художественный музей.

СОЛЬ-ИЛЕЦК

Город в Оренбургской обл., в 77 км к Ю. от Оренбурга.



Герб г.Соль-Илецк

Расположен в Предуралье на правом берегу р.Илек (приток Урала). Узел (Илецк) ж.-д. линий на Оренбург, Актюбинск, Уральск. Численность населения - 23,2 тыс. чел. Основан в сер. XVIIв. как казачье поселение. В 1754г. была построена крепость, названная Илецкая Защита. В XVI в. на месте совр. С.-И. были начаты разработки соли, с 1744 г. копи перешли в собственность казны. В 1745 г. в Оренбурге было учреждено соляное правление, которое в 1828г. было переведено в Илецкую Защиту. С 1865 г. - г.Илецк. В XIXв. здесь действовал солерудник, в 1869г. учреждена каторжная тюрьма, арестанты которой занимались разработкой каменной соли. С 1926г. - поселок городского типа. С 1945г. называется С.-И. Основная отрасль промышленности - пищевая, занимающая 94,6% общего объема промышленного пр-ва. Крупное предприятие - АО «Илецксо́ль». В 1996г. в Париже илецкая соль была признана лучшей в мире Клубом профессиональных руководителей из 112 стран мира. АО «Илецксо́ль» был вручен 10-й золотой приз Европы за качество. Предприятие вошло в мировой клуб производителей. Также действует АО «Спутник» (переработка мяса). В С.-И. имеются: 17 образовательных учреждений, детская музыкальная школа, Дом творчества юношества, литературное объединение им. А.Н. Плещеева, филиал областной филармонии, 4 библиотеки. Издается газета «Илецкая Защита».

СОЛЬЦЫ

Город, адм. центр Солецкого р-на Новгородской обл., в 78 км к Ю.-З. от Новгорода.

Расположен на левом берегу р.Шелонь (басс. оз. Ильмень), в 3км от ж.-д. станции (Сольцы) на линии Санкт-Петербург-Дно. Численность населения - 12,8 тыс.чел. Орган законодательной власти - районный Совет депутатов, избираемый сроком на 4 года. Орган исполнительной власти - Администрация р-на, возглавляемая Главой р-на, избираемым сроком



Сольцы. Один из старинных особняков

на 4 года. Первое летописное упоминание о С. относится к 1390г., когда здесь был заключен мир между Новгородом и Псковом. В 1471г. на р.Шелонь, недалеко от С. состоялась Шелонская битва, сыгравшая важную роль в воссоединении Новгородских земель с централизованным русским гос-вом. В 1579 г. по указу Ивана Грозного в С. была организована колесная слобода, в 1781г. преобразованная указом Екатерины II в посад. Купеческий посад С. входил в Порховский уезд Псковской губернии и был одним из крупных центров торговли льном. С 1927г. С. стал городом и районным центром. 14 июля 1941г. под Сольцами войсками 11-й армии был нанесен один из первых контрударов по немецко-фашистским войскам. Достопримечательности: Ильинский собор (1824-1825 гг.), Церковь Покрова (XVIII в.), кирпичное здание старо-обрядческой молельни. В черте города на берегу р.Шелонь расположен большой минеральный источник, давший имя городу. В С. бывали писатели М.М.Пришвин, В.Я.Шишков, композитор Т.Н.Хренников, И.П.Чайковский (отец композитора) исследовал в С. минеральные источники. В С. в основном представлены предприятия пищевой, легкой и электронной промышленности, наиболее крупные из которых: ТОО «Кондитер» (хлебобулочные изделия), ТОО «Пищекомбинат «Солецкий» (минеральная вода), АО «Льнозавод «Солецкий» (льноволокно), русско-итальянское предприятие АО «Эклипсе» (магнитопроводы, трансформаторы). В С.

имеются: 3 средние школы, музыкальная школа, библиотека, Дом культуры, кинотеатр. Издается газета «Солецкая».

СОНКОВО

Поселок городского типа, адм. центр Сонковского р-на Тверской обл.

Численность населения - 5,2 тыс.чел. Основан в 1870г. как поселок при станции Савелино на ж.д. Рыбинск - Бологое; в 1903г. станция Савелино была переименована в С. (название ближайшей пустоши). С 1924г. С. - центр волости. Совр. С. - центр сельскохозяйственного р-на. Основная отрасль промышленности - переработка сельскохозяйственной продукции. Наиболее крупные предприятия: АО «Сонковский молзавод», АО «Сонковоремтехснаб» (ремонт сельхозтехники, изготовление электродов, керамический цех). В С. имеются: 2 общеобразовательные школы, музыкальная школа, библиотека. Издается газета «Сонковский вестник».

СОРОЧИНСК

Город, адм. центр Сорочинского р-на Оренбургской обл., в 170 км к С.-З. от Оренбурга.

Расположен в Предуралье, на левом берегу р.Самара (приток Волги). Ж.-д. станция (Сорочинская) на линии Самара - Оренбург. Численность населения - 29,5 тыс.чел. Орган законодательной власти - городской Совет, избираемый сроком на 4 года. Орган исполнительной власти - Администрация города, возглавляемая Главой администрации, избираемый сроком на 4 года. Основан в 1736г. как Сорочинская крепость. В XIX в. - село Бузулукского уезда Самарской губернии. Было известно как значительный пункт торговли хлебом. Город - с 1945г. Основная отрасль - нефтедобывающая. Крупнейшее предприятие - нефтегазодобывающее управление «Сорочинскнефть», АО «Оренбургнефть». Действуют также предприятия пищевой промышленности: АО «Молкомбинат «Сорочинский», АО «Мясокомбинат «Сорочинский». В С. имеются: ветеринарный техникум, ПТУ, 6 общеобразовательных школ, 3 музыкальные школы, Дом техники, Дом культуры.

СОРСК

Город в Республике Хакасия, в 145 км к С.-З. от Абакана.

Расположен на вост. отрогах Кузнецкого Алатау. Ближайшая ж.-д. станция (Ербинская на линии Ачинск - Абакан) находится в 6км от города. Численность населения - 15,6 тыс. чел. В связи с открытием в 1937г. на р.Сора месторождения молибдена в 1940-х гг. возник рабочий п.Дзержинский, получивший статус города в 1966г. В 1953г. было построено крупнейшее в Хакасии предприятие цветной металлургии - Сорский молибденовый комбинат. Добыча руды в карьерах ведется открытым способом. Наиболее крупные промышленные предприятия : рудообогатительная ф-ка, з-д силикатного кирпича.

СОРТАВАЛА

Город в Республике Карелия, в 267 км к З. от Петрозаводска.

Пристань на берегу Ладожского оз. Ж.-д. станция на линии Выборг - Янисъярви. Аэропорт. Численность населения - 22,8 тыс. чел. Впервые упоминается в XII в. В 1617 г. вследствие Столбовского мирного договора территория сев.-зап. побережья Ладожского оз. вошла в подчинение Швеции, а С. стала центром Сердобольско-Никольского погоста. В 1721 г. отошла к России; до 1918 г. - Сердоболь. В 1783 г. С. вошла в состав Выборгской губернии как уездный город. С 1893 г. - центр торговли сев.- зап. городов России с Финляндским кн-вом; в том же году через город была проведена ж. д. на Выборг. С. также имел пароходное сообщение с Петербургом, Шлиссельбургской крепостью, о. Валаам. С 1918 г. по 1940 г. С. принадлежала Финляндии. Климатический курорт для больных сердечными и легочными заболеваниями. Достопримечательность - памятник карельскому сказителю, рунопевцу Петри Шемейке. Наиболее крупные промышленные предприятия: мебельно-лыжный комбинат (мебель, клюшки, лыжи «Карелия»), швейная ф-ка, рыбокомбинат, пивзавод, типография, Рускеальский мраморно-известковый з-д.

СОСЕНСКИЙ

Город в Калужской обл., в 10 км от Козельска.

Основан в 1954 г. Численность населения - 14,8 тыс. чел. Орган законодательной власти - городская Дума, состоящая из 6 депутатов, избираемых сроком на 4 года. Орган исполнительной власти - Администрация города, возглавляемая Главой администрации, избираемым сроком на 4 года. В 8 км от С. расположен всемирно известный Свято-Введенский мужской монастырь - Оптина пустынь. В окрестностях города находится историко-геологический памятник - лесное урочище «Чертово Городище». Основные отрасли промышленности: металлургия, приборостроение. Крупные предприятия: АО «Спецлит» (пр-во специального точного литья из сплавов цветных металлов, черных и нержавеющей сталей и др.), ГП «Литал» (литье алюминия под высоким давлением), Сосенский приборостроительный з-д (портативные кассовые аппараты и электронные торговые весы), АО «Темп» (электронные приборы и устройства для ж.-д. транспорта). Также действуют: ГП «Союзспецоснащение» (спецснаряжение и спецодежда), АО «Стройдеталь» (пиломатериалы, кирпич, стеновые панели), АО «Радуга» (верхняя мужская и женская одежда). В С. имеются: филиал Калужского педагогического института, радиотехнический техникум, 2 средние школы, детская музыкальная школа искусств, Дом культуры «Горняк», Дворец культуры «Прометей».

СОСНОВКА

Город в Кировской обл., в 362 км к Ю. от Кирова.

Расположен на левом берегу р. Вятка. Ж.-д. станция на линии Казань - Агрыз. Численность населения - 15,3 тыс. чел. Впервые упоминается в 1699 г. В нач. XX в. - промышленное село, в котором местными купцами братьями Решетниковыми были основаны полукустарный лесозавод и канатная ф-ка. С 1938 г. - рабочий поселок. Статус города имеет с 1962 г. Ос-

новные промышленные предприятия С.: деревообрабатывающий комбинат, лесоперевалочная база, судостроительный з-д (катера, шлюпки, суда на воздушной подушке).

СОСНОВКА

Поселок городского типа, адм. центр Сосновского р-на Тамбовской обл.

Расположен в сев. части Тамбовской обл., на берегу р. Челнов (приток р. Цна), с Ю.-В. окружен хвойно-лиственными лесами. Численность населения - 12,1 тыс. чел. Основан в 1640 г. В XIX в. часть С. принадлежала графу Бенкендорфу. В 1894 г. здесь была построена ветка от ж.д. Москва - Тамбов. К нач. XX в. в С. действовали квасцовый з-д, 2 мукомольные мельницы. В совр. С. действуют предприятия: Челновский лесхоз, АО «Масло-сырзавод «Сосновский», АО «Мясокомбинат «Сосновский», пищекомбинат. Имеются: ПТУ, 2 средние школы, музыкальная школа, Дом детского творчества, Дом культуры, библиотека. Издается газета «Слово».

СОСНОВОБОРСК

Город в Красноярском крае, в 20 км к С.-В. от Красноярска.

Расположен на правом берегу р. Енисей, в 30 км от ж.-д. станции Базанха на Транссибирской магистрали. Численность населения - 30,9 тыс. чел. Орган законодательной власти - Законодательное Собрание, избираемое сроком на 4 года. Орган исполнительной власти - Администрация города, возглавляемая Главой города, избираемым сроком на 4 года. С. был основан в 1971 г. как поселок в связи со строительством Красноярского завода автомобильных и тракторных прицепов. С 1973 г. стал называться С. (по сосновым борам, произрастающим на местности), с 1985 г. - городом краевого подчинения. Градообразующее предприятие - АО «Сосновоборский з-д автомобильных прицепов» (прицепная техника для автомобилей). Также действуют Сосновоборская ТЭЦ, предприятия пищевой промышленности. В С. имеются: 4 общеобразовательные и одна вечерняя школы, автомеханический техникум, детская музыкальная и спортивная школы, Дом культуры, библиотека им. В. Шукшина. Издаются газеты: «Рабочий» и «Фортунa».

СОСНОВОБОРСК

Поселок городского типа, адм. центр Сосновоборского р-на Пензенской обл.

Расположен на Приволжской возв. Численность населения - 8,2 тыс. чел. Основан в 1928 году как п. Литвино - центр Литвиновского р-на. В 1930 г. Литвиновский р-н был упразднен, а в 1935 г. - вновь восстановлен. В 1940 г. п. Литвино был переименован в С. Достопримечательности: Моровский языческий могильник (с. Вязовка), церковь Михаила Архангела (с. Маркино). В С. представлены: сельское хоз-во, лесная и деревообрабатывающая промышленность. Наиболее крупные предприятия: Кададинское опытное лесное хоз-во, АО «Маслозавод», Чаадаевский пенькозавод. В С. имеются: Пензенское высшее лесное училище и сельское ПТУ. Издается газета «Трудовой путь».

СОСНОВЫЙ БОР

Город в Ленинградской обл., в 81 км к З. от Санкт-Петербурга.

Расположен на берегу Копорской бухты Финского залива, на р. Коваши. Ж.-д. станция (Калище) на линии Санкт-Петербург - Веймарн. Численность населения - 63 тыс. чел. Орган законодательной власти - Городское собрание, состоящее из 10 депутатов, избираемых сроком на 4 года. Орган исполнительной власти - Мэрия города, возглавляемая Мэром, избираемым сроком на 4 года. Основан в 1958 г. как поселок в связи со строительством ГРЭС. В 1967-1973 гг. здесь была построена Ленинградская атомная электростанция. В 1973 г. поселок С.Б.



Герб г. Сосновый Бор

получил статус города. Достопримечательности: мемориал «Берег мужественных», лесопарк «Белые пески». Основная отрасль - электроэнергетика. Наиболее крупное предприятие - Ленинградская атомная электростанция (мощность 4000 МВт). Также действуют предприятия пищевой и строительной промышленности: АО «Ручьевский рыбокомбинат», АО «Сосновоборэлектромонтаж». В С.Б. расположены: Научно-исследовательский технологический институт им. академика А.П. Александрова (исследование и испытание судовых ядерных установок), НИИ комплексных испытаний оптико-электронных приборов, Сосновоборский государственный проектно-



Сосновый Бор. Детский игровой комплекс «Андерсенград»

изыскательный институт. В городе имеются: филиал Северо-Западного заочного политехнического института, учебно-научный центр Санкт-Петербургского технического университета, Дворец культуры, театр кукол, детский игровой комплекс «Андерсенград». Издаются газеты: «Маяк», «Сосновоборский строитель», вестник «ЛАЭС».

СОСНОГОРСК

Город, адм. центр Сосногорского р-на Республики Коми, в 345 км к С.-В. от Сыктывкара, спутник г. Ухта.

Расположен на левом берегу р. Ижма (басс. Печоры), поросшем сосновым бором. Ж.-д. станция на линии Котлас - Воркута. Крупный узел Северной ж.д. Численность населения - 59,5 тыс. чел. Орган законодательной власти - городской Совет, избираемый сроком на 4 года. Орган исполнительной власти - Администрация города, возглавляемая Главой администрации, избираемым городским Советом. Основан в 1939 г. как поселок в связи со строительством ж.-д. станции Ижма. С 1955 г. - г. Ижма. В 1957 г. переименован в С. С. - центр нефтегазодобычи и газопереработки. Наиболее крупные предприятия: Сосногорский ГПЗ (техуглерод, сжиженный газ, стабильный конденсат, резинотехнические изделия), нефтегазодобывающее управление «Тэбукнефть» (добыча нефти), АО «Сосногорсклеспром» (деловая древесина, пиломатери-



Сосновый Бор. Торговый центр «Ленинград»



Герб г. Сочи

алы), АО «Сосногорская швейная ф-ка» (форменные костюмы). В городе и р-не имеются: 3 ПТУ, 23 общеобразовательные школы, гимназия искусств, 2 школы искусств, 4 дома детского творчества, Центр коми культуры, 3 музея, 13 клубов, литературное объединение, 23 библиотеки. Издается газета «Заря Тимана».

СОЧИ

Город в Краснодарском крае, в 270 км к Ю.-В. от Краснодара, приморский бальнеологический курорт всероссийского значения.

С. занимает территорию 3506 кв. км - от р. Шепси на С.-З. до р. Псоу на Ю.-В., у границы с Грузией (Абхазия). Город вытянут на 148 км вдоль Черноморского побережья Кавказа. Включает Адлерский, Хостинский, Центральный и Лазаревский р-ны с курортными поселками (с С.-З. на Ю.-В.): Магри, Макопсе, Аше, Лазаревское, Головинка, Лоо, Дагомыс, Майка, Хоста, Кудепса, Адлер. Территорию С. с С.-В., В. и Ю.-В. окружают хребты Большого Кавказа: Алек, Мамайский, Быхта; гора Ахун и др. Основан в 1838 г. Численность населения - 395,2 тыс. чел. Орган законодательной власти - городское Собрание, избираемое сроком на 4 года. Орган исполнительной власти - Администрация города, возглавляемая Главой города, избираемым сроком на 4 года. После русско-турецкой войны (1828-1829 гг.) Черноморское побережье Кавказа формально отошло к России. В 1838 г. на территории совр. С. был построен форт Александрия (в 1839 г. переименован в укрепление Навагинское). В 1854 г. в ходе Крымской войны оно было оставлено русскими войсками. В 1864 г. после Кавказской войны Даховским отрядом русских войск под командованием генерал-майора В.А. Геймана был вновь отстроен как пост Даховский (с 1874 г. - Даховский Посад), населенный в основном отставными солдатами и матросами. С 1866 г. началась массовая миграция безземельного крестьянства в сев.-вост. Причерноморье, постепенно формировалась многонациональная структура поселения. В 1896 г. получил название С. (от «Сшатче» или «Соатше» - убыхского названия реки, впадающей здесь в море) и в 1896 г.

стал окружным центром Черноморской губернии. С нач. XX в. С. развивается как курорт. С 1917 г. - город. С 1902 г. началось культурное освоение уникальных Мацестинских серных источников, с 1930-х гг. - строительство санаторно-курортных учреждений. Архитектурно-планировочные работы проводились под руководством архитекторов А.В. Щусева, Л.А. Веснина, И.В. Жолтовского. С 1937 г. С. входит в состав Краснодарского края. Во время Великой Отечественной войны С. стал городом-госпиталем. Достопримечательности: каменные гробницы дольмены (археологические памятники бронзовой эпохи, XIV-XIII вв. до н.э.), развалины древнегреческих и римско-византийских укреплений в р-не Мамайки и Чемитоквадже (VI-IV вв. до н.э.), остатки христианских храмов в Лоо, Адлере, Монастыре и крепостей в Хосте, Красной Поляне, Аибге (X-VII вв. до н.э.); Михайло-Архангельский собор (1980-е гг.), здание библиотеки им. А.С. Пушкина (1912 г.), дача «Надежда», ныне парк Дендрарий (заложен в 1892 г. издателем и публицистом С.Н. Худековым). Туристские экскурсии совершаются к Агурским и Ореховским водопадам, Орлиным скалам, в реликтовую Тисосамшитовую рощу, Воронцовскую и Ахштырскую пещеры, на смотровую башню на горе Ахун, построенную по проекту архитектора С.И. Воробьева. В С. жили: поэт-декабрист А.И. Одоевский, писатель Н.А. Островский, доктор геолого-минералогических наук, исследователь Мацестинской сероводородной и йодобромной вод В.М. Куканов, летчик-космонавт В.И. Севастьянов. Основа градообразующей отрасли С. - санаторно-курортное хозяйство и туризм. Действуют АО «Лазурная», оздоровительный комплекс «Дагомыс», АО «Гостиничный комплекс «Жемчужина», АО «Лечебно-оздоровительный комплекс «Зеленая роща» и др. Основные отрасли - стройиндустрия, деревообрабатывающая и пищевая промышленность. Крупные предприятия: АО «Сочинский 3-д железобетонных изделий», АО «Сочинский деревообрабатывающий 3-д», АО «Сочинский 3-д строительных материалов», ГП «Сочинский хлебокомбинат», АО «Мясокомбинат «Сочинский», АО «Фирма «Сочимолоко». Также действуют: мебельная, сувенирная, швейная ф-ки. На курорте работает 25 сельскохозяйственных предприятий (овощи, чайный лист, молоко, рыба). В С. работают: филиал Российского университета дружбы народов, Институт экономики и информационных технологий, Институт экономики, права и социо-



Сочи. Санаторий «Орджоникидзе»



Сочи. Фонтан в парке «Дендрарий»

логии, Институт моды, бизнеса и права, Сочинский государственный университет курортного дела и туризма, Морской институт, училище искусств, Институт медицинской приматологии Российской Академии наук, НИИ горного лесоводства и экологии леса, Всероссийский НИИ цветоводства и субтропического культур, НИИ курортологии и физиотерапии, Сочинский НИИ Российской Академии Наук. Издаются газеты «Сочи», «Черноморская здравница». С. является членом международной ассоциации «Породненные Города» и Всемирной федерации породненных городов. С. имеет 8 городов-побратимов: Челтенхем (Великобритания), Ментона (Франция), Римини (Италия), Эспоо (Финляндия), Лонг-Бич (США), Трабзон (Турция), Вэйхай (КНР), Пярну (Эстония). С. является членом Международной ассоциации городов-посланцев мира.

СПАС-ДЕМЕНСК

Город, адм. центр Спас-Деменского р-на Калужской обл., в 197 км к З. от Калуги.

Расположен на Ю. Смоленско-Московской возв. Ж.-д. станция на линии Сухиничи - Смоленск. Основан в 1494г. Численность населения - 6 тыс.чел. Орган законодательной власти - районное Собрание, избираемое сроком на 4 года. Орган исполнительной власти - Администрация муниципального образования, возглавляемая Главой муниципального образования, избираемым сроком на 4 года. Впервые упоминается как волость Демена в документах переговоров о заключении



Сочи. Фуникулер санатория Министерства обороны мира между русским великим князем Иваном Васильевичем и литовским князем Александром Казимировичем. Согласно этому договору волость отошла к России. В 1503г. - городище. В 1855г. оно было преобразовано в местечко. С.-Д. был значительным в Калужской губернии центром торговли пенькой и производства рогож. Город - с 1917г. Был оккупирован немецко-фашистскими захватчиками с октября 1941 по август 1943 гг. Достопримечательности: Спасо-Преображенская церковь (1818г.). Наиболее крупные предприятия: хлебозавод, маслосырзавод, ф-ка «Спас-Деменские узоры» (постельное



Санаторий «Сочи»



Герб г. Спасс-Деменск

белье, женская и детская одежда), 2 лесхоза (переработка древесины). В С.-Д. имеются: профессиональное училище, 2 средние школы, библиотека, музыкальная школа, Дом культуры. Издается газета «Новая жизнь».

СПАС-КЛЕПИКИ

Город, адм. центр Клепикского р-на Рязанской обл., в 67 км к С.-В. от Рязани.

Расположен в центральной части Мещерской низм., на р.Пра (приток Оки). Ж.-д. станция на линии Рязань - Гусь-Хрустальный. Численность населения - 7,1 тыс.чел. Впервые упоминается в XVI в. как д. Клепики, был переименован в С.-К. в связи со строительством Спасо-Преображенской церкви. Со 2-ой половины XVII в. развивалось как торговое село на Касимовском тракте, действовала полотняная ф-ка. С сер. XIX в. в окрестностях начало развиваться пр-во ваты из отходов хлопко-прядильных и ткацких ф-к Московской и Владимирской губернии, из льняной пакли, бытового тряпья. В XIX - нач. XX вв. в С.-К. и ближайших населенных пунктах получили развитие народные промыслы: плетение лаптей, утлеживание, вырезка оконных наличников, изьяных карнизов, изготовление предметов обихода. Экономическому развитию С.-К. способствовало строительство проходящей через С. узкоколейной ж. д. Рязань - Тума. К кон. XIX в. в С.-К. работали котельные, мыловаренный з-д; кузницы, ветряная мельница. В 1919г. С.-К. вошло в состав образованного Клепиковского уезда. Статус города имеет с 1920г. С.-К. - родина художника А.Е.Архипова; в церковно-учительской школе С.-К. учился С.А.Есенин (1909 - 1912гг.). Основная отрасль хоз-ва - легкая промышленность, представленная текстильной, трикотажной, швейной ф-ками, предприятиями по пр-ву обуви. Вблизи города действует Клепиковское ватное объединение. В городе имеется филиал Государственного музея-заповедника С. А. Есенина.

СПАССК-ДАЛЬНИЙ

Город, адм. центр Спасского р-на Приморского края, в 243 км к С.-В. от Владивостока.

Расположен на Приханкайской низм., в 20км от оз. Ханка. Ж.-д. станция на линии Хабаровск - Владивосток. Численность населения - 59,4 тыс.чел. Орган законодательной власти - городской Совет, состоящий из 9 депутатов, избираемых сроком на 4 года. Орган исполнительной власти - Администрация города, возглавляемая Главой города, избираемым сроком на 4 года. Основан переселенцами из других районов России около 1868г. как с. Спасское. В 1904-1905гг. здесь был сформирован Сибирский воздухоплавательный отряд для разведки и наблюдения за японскими вооруженными силами. В 1906г. близ с.Спасское была построена станция Евгеньевка Уссурийской ж.д. В 1908г. на базе месторождений высококачественных известняков и глин близ Евгеньевки был построен цементный з-д. В 1917г. с.Спасское преобразовано в г.Спасск; в 1926г. в его состав вошел пристанционный поселок Евгеньевка. С 1929г. - город С.-Д. Природно-ландшафтные достопримечательности: республиканский природоохранный заповедник «Ханкайский», реликтовое пресноводное оз. Ханка, республиканский геологический памятник природы «Пещера Спасская». С.-Д. в разные годы посещали писатели А.А.Фадеев, А.П.Гайдар, поэты Н.Н.Асеев, Е.А.Долматовский, А.Т.Твардовский. Основная отрасль - пр-во строительных материалов. Наиболее крупные предприятия: АО «Спасскцемент», АО «Асбоцекомбинат», АО «Литейно-механический з-д», з-д железобетонных конструкций, з-д по пр-ву красного кирпича и керамзита. Выпускаемая продукция: цемент, шифер, асботрубы, керамика, кирпич, известь, сантехарматура, железобетонные изделия. Также действуют предприятия по переработке сельскохозяйственной продукции: АО «Спасский комбинат хлебопродуктов», мелькомбинат, консервный з-д, маслозавод, мясокомбинат. В С.-Д. имеются: индустриальный техникум, медицинское училище, СПТУ, музыкально-эстетическая гимназия, детские музыкальная и художественная школы, школа искусств, Дом культуры, краеведческий музей. Издаются газеты: «Спасск», «Маяк».



Спасск-Дальний. Краеведческий музей

СПАССК-РЯЗАНСКИЙ

Город, адм. центр Спасского р-на Рязанской обл., в 55 км к Ю.-В. от Рязани.

Расположен на Ю. Мещерской низм., у берега оз.Спасское. Пристань на левом берегу Оки. Ближайшая ж.-д. станция

(Ясаково на линии Рязань - Рузаевка) - в 10 км от города. Численность населения - 9,7 тыс. чел. Известен с 1629 г. как с. Спасское, принадлежавшее Спас-Зареченскому монастырю. С 1778 г. - уездный г. Спасск Рязанского наместничества. К кон. XVIII в. в Спасске действовали два кожевенных з-да, мыловарня, чугуноплавильный и железоделательный з-д, зеркальная ф-ка; полукустарные кожевенный, крахмальный, молочный, 2 сальных з-да, паровая и 5 ветряных мельниц; жители занимались выращиванием гречихи. Статус города С.-Р. получил в 1929 г. С.-Р. - родина актера Д.Н. Орлова, педагога, автора учебников по физике А.В. Перышкина, офтальмолога М.Н. Краснова, публициста Н.Н. Смелякова. Архитектурные памятники: дом А.Н. Левашова (сер. XIX в.), дома З.Г. Гришковой, К.В. Кожинной, Н.А. Смелякова (кон. XIX в.), дом Подласова (1-ая половина XIX в.), кладбищенская церковь Вознесения (нач. XIX в.), городище Старая Рязань (XIV в.), церковь Вознесения (XVII в., с. Исады); природно-ландшафтная достопримечательность - Окский заповедник. Город С.-Р. - центр сельскохозяйственного р-на. Промышленность города представлена: кожевенным (жесткие кожи для велосипедных седел и обуви), металлоизделий, крахмальным, молочным з-дами; швейной ф-кой. В городе действует историко-археологический музей.

СПИРОВО

Поселок городского типа, адм. центр Спировского р-на Тверской обл.

Основан в 1848 г. Численность населения - 6,7 тыс. чел. В С. представлена строительная отрасль. Наиболее крупное предприятие - АО «Спироводострой». Также действует АО «Спировский стеклозавод «Индустрия». В С. имеются: общеобразовательная школа, детская школа искусств, Дом народного творчества, краеведческий музей, Дом ремесел, библиотека. Издается газета «Спировские известия». Развиваются народные промыслы: кружевоплетение, вышивка, вязание, плетение корзин, ткачество половинок и платков.

СРЕДНЕКОЛЫМСК

Город, адм. центр Среднеколымского р-на Республики Саха (Якутия), в 1485 км к С.-В. от Якутска.

Расположен на Колымской низм., в зоне многолетнемерзлых пород, на левом берегу р. Колыма (пристань). Аэропорт. Численность населения - 4,9 тыс. чел. В 1644 г. казаки основали острог Ярманка. С 1775 г. - город С., центр Колымского округа. Известен как место ссылки; так здесь ее отбывал декабрист Н.С. Бобрищев-Пушкин. С XIX в. - окружной город. К кон. XIX в. в С. действовало 12 торговых заведений. Основными занятиями жителей были рыболовство, пушной промысел, охота на птиц, сбор грибов, ягод. Достопримечательности: памятники - первым открывателям р. Колыма и основателям города; надмогильный памятник жертвам Колымской ссылки; жертвам гражданской войны. Основные промышленные предприятия С.: нефтебаза; мясомолочный комбинат. В р-не развиты пушной промысел, звероводство, рыболовство, животноводство. В городе действует рай-

онный краеведческий филиал Якутского объединенного музея истории и культуры народов севера.

СРЕДНЕУРАЛЬСК

Город в Свердловской обл., в 25 км к С. от Екатеринбурга.

Расположен на вост. склоне Среднего Урала, на берегу Исетского оз. Ближайшая ж.-д. станция (Исеть на линии Екатеринбург - Нижний Тагил) - в 10 км от города. Численность населения - 18,5 тыс. чел. В 1931 г. проводилось строительство Среднеуральской ГРЭС, в связи с чем возник С. В годы Великой Отечественной войны в С. был эвакуирован Харьковский механический з-д, на базе которого и местных мастерских был основан Средне-уральский механический з-д. В 1963 - 1966 гг. была введена в строй 2-я очередь ГРЭС. С. получил статус города в 1966 г. Природно-ландшафтные достопримечательности: скалы Гроковского, «Чертово городище», «Семь братьев». Промышленность С. представлена: з-дами металлоконструкций, железобетонных изделий; винзаводом; птицефабрикой.

СРЕДНЯЯ АХТУБА

Поселок городского типа, адм. центр Среднеахтубинского р-на Волгоградской обл.

Расположен на берегу р. Ахтуба (рукав Волги). Между Волгой и Ахтубой, которые соединяются между собой протоками, лежит знаменитая Волго-Ахтубинская пойма. Численность населения - 12,8 тыс. чел. Основан в 1668 г. С 1959 г. - центр Среднеахтубинского р-на. В С.А. представлены перерабатывающая промышленность, пр-во стройматериалов. Действуют предприятия: АО «Ахтубинское» (овощи), консервный з-д (плодоовощные консервы), кирпичный з-д (керамзит, железобетонные изделия, красный кирпич). В С.А. имеются: 3 общеобразовательные школы, музыкальная школа, краеведческий музей, Дом культуры, 2 библиотеки. Издается газета «Звезда».



Герб Среднеколымска

СРЕТЕНСК

Город, адм. центр Сретенского р-на Читинской обл., в 385 км к В. от Читы.

Расположен на Ю.-В. Забайкалья, в предгорьях Борщовочного хребта, на берегу р.Шилка (басс. Амура). Ж.-д. станция на ветке от станции Кузунга на Транссибирской магистрали. Пристань. Численность населения - 9,3 тыс.чел. Орган законодательной власти - городской Совет, избираемый сроком на 4 года. Орган исполнительной власти - Администрация муниципального образования р-на, возглавляемая Главой администрации. Основан в 1689 г. как казачье зимовье, позже Сретенский острог. С кон. XVII в. С. являлся важным перевалочным пунктом при перевозке войск, а также провианта и оружия для первооткрывателей Амурской обл. В 1757г. назывался Нижний острог. В 1784г. Нижний Острог был преобразован в г.Сретенский (по названию местной церкви во имя Сретенья Господня), являвшийся уездным городом Иркутского наместничества. В 1796-1851гг. был волостным селением Нерчинского воеводства, в 1851-1918гг. - станицей Сретенского Забайкальского казачьего войска. В 1854г. со спуском на воду парохода «Аргунь», построенного в с. Шилко-Завод (недалеко от С.), открылось судоходство на рр.Шилке и Амуре. В 1897г. была проведена ж.д., связавшая С. с Иркутском. К кон. XIX в. С. являлся крупным торговым центром. В станице действовали шубный, мыловаренный, крупчатый, лесопильный, пивоваренный и квасной, кожевенный, кирпичный, веревочный, шорный, красочный, дробно-литейный з-ды. В 1918-1926гг. - уездный город. В 1926-1930 гг. - окружной город Дальневосточного края. С 1930г. - центр Сретенского р-на Читинской обл. В С. действуют предприятия лесной и пищевой промышленности: АО «Леспромхоз». АО «Мясокомбинат». В С. имеются: педагогическое училище, 5 общеобразовательных школ, автошкола, Дом культуры, библиотека. Издается газета «Советское Забайкалье».

СТАВРОПОЛЬ

Город, адм. центр Ставропольского края, в 1621 км к Ю. от Москвы.



Герб Ставрополя



Ставрополь. Комсомольская лестница

Расположен в центральной части Предкавказья, на Ставропольской воз., на сильно пересеченной местности, в верховьях р.Ташла (басс. Восточного Маньча). Соединен ж.-д. веткой (12 км) с линией Кавказская - Дивное - Элиста - Астрахань. Находится в 52 км от автомагистрали Ростов-на-Дону - Махачкала - Баку (Азербайджан). Численность населения - 342,3 тыс.чел. Орган законодательной власти - городская Дума, избираемая сроком на 4 года. Орган исполнительной власти - Администрация города, возглавляемая Главой города, избираемым сроком на 4 года. Основан в 1777г. как одна из 10 крепостей Азовско-Моздокской укрепленной линии, созданной для охраны юж. границ России и дорог на Дон и Волгу. В 1785 г. поселение получило статус уездного города Кавказской губернии. В 1822г., при преобразовании Кавказской губернии в область, С. стал ее центром, с 1847г. - центр Ставропольской губернии, входившей в Кавказское наместничество (в 1898г. Ставропольская губерния в адм. отношении была отделена от Кавказа). В кон. XVIII - XIX вв. через С. проходил главный почтовый тракт, связывавший Кавказ с центральными р-нами Европейской России. С. служил центром управления войсками всей Кавказской линии и Черноморья. В кон. XIX - нач. XX вв. С. - торговый город, здесь велась торговля хлебом и скотом. С 1897г. связан ж.-д. веткой с Владикавказской ж.д. В 1914г. в С. насчитывалось 61 промышленное заведение, 2 электростанции, 4 паровые мельницы. В С. бы-ло 17 церквей, женский Иоанно-Маринский монастырь. В 1935-1943 гг. город назывался Ворошиловск, в 1937-1943 гг. был центром Орджоникидзевского края. В ходе Великой Отечественной войны С. нанесен большой урон немецко-фашистскими войсками. Совр. С. - крупный промышленный и административно-культурный центр Сев. Кавказа. В С. расположен штаб крупнейшего в России Кавказского Краснознаменного особого пограничного округа. Основные исторические, архитектурные и природно-ландшафтные достопримечательности: историко-культурный центр «Крепостная гора», Крепость № 8 Азовско-моздокской оборонительной линии, первый на Кавказе военный госпи-

таль, здание кавказской мужской гимназии, Церковь Успения пресвятой богородицы, природная историко-культурная заповедная территория «Бабина роща», «Павлова дача», Парковая зона Ботанического сада». Основные отрасли: машиностроение и металлообработка, химическая, деревообрабатывающая промышленность. Наиболее крупные предприятия: АО «Автоприцеп-Камаз», АО «Красный металлист», АО «Ставропольский инструментальный з-д», АО «Сигнал», АО «Ставбытхим», АО «Ставропольмебель», АО «Спутник». Выпускаемая продукция: деревообрабатывающие станки, автокраны, поршневые кольца, прицепная техника, низковольтные комплектующие устройства, лакокрасочная продукция, мебель. Предприятия легкой промышленности АО «Умелец», АО «Восход», АО «Сударушка», выпускают трикотажные, швейные, ковровые изделия, изделия из керамики. В медицинской отрасли работают: ГУП «Аллерген», ГП «Ставропольская биофабрика» (лечебно-профилактические антитоксические сыворотки, вакцины для людей и животных). Также действуют предприятия пищевой промышленности: молочный комбинат, консервный комбинат, мясной комбинат. С. - культурный и научный центр Ставропольского края. В городе сосредоточены около 30 учреждений культуры, 4 НИИ (3 из них - единственные в России), 10 высших учебных заведений, 12 средних специальных заведений, 40 общеобразовательных школ (из них 4 гимназии, 7 лицеев). Наиболее значимые из них: краеведческий музей им. Г.Н.Прозрителева и Г.К.Праве, музей изобразительных искусств, театр драмы им. М.Ю. Лермонтова, филармония, Дворец культуры и спорта, театр кукол, центр эстетического воспитания молодежи, цирк, ВНИИ вакцины и сыворотки, ВНИИ овцеводства и козоводства, ВНИИ люмонофоров и особо чистых веществ, противочумный ВНИИ. В системе образования действуют: медицинская академия, технический университет, Государственный университет, сельскохозяйственная академия. В С. действуют национальные объединения: общество греков «Анагенииси», общество армянской культуры «Эребуни», немецкое общество «Видергебург», общество славянской культуры, союз поляков, культурный центр республики Дагестан, кабардино-балкарский культурный центр «Эльджурт». С. является членом Конгресса муниципальных образований РФ, Ассоциации городов Юга России. Издаются газеты: «Ставропольская правда», «Вечерний Ставрополь», «Ставрополь-



Ставрополь. Улица Советская

ские губернские ведомости». С. побратим с г. Безье (Франция), г. Де Мойн (США), г.Пазарджик (Болгария), г. Санта-Маргарита (Испания).

СТАРАЯ ПОЛТАВКА

Село, адм. центр Старополтавского р-на Волгоградской обл.

Численность населения - 4,3 тыс. чел. С 1941г. - в составе Старополтавского р-на Сталинградской обл. С 1963г. - в составе Палласовского р-на Волгоградской обл. С 1964г. - районный центр вновь образованного Старополтавского р-на. Достопримечательности: кирха (1884- 1888гг.), церковно-приходская школа (XIX в.). Основана в XVIIIв. выходцами из Полтавской и Харьковской губерний. С 1922 г. в составе Старополтавского кантона АССР Немцев Поволжья. С.П. - центр сельскохозяйственного р-на (пр-во зерновых, масличных культур, молока, мяса). Действуют предприятия: АО «Молочный з-д «Старополтавский» (переработка молока), комбинат кооперативной промышленности (хлебобулочные, колбасные изделия). В С.П. имеются: общеобразовательная и музыкальная школы, Дом культуры, 2 библиотеки.


СТАРАЯ РУССА

Город, адм. центр Старорусского р-на Новгородской обл., в 99 км к Ю. от Новгорода.

Расположен на Приильменской низм., на правом берегу р. Полисть (басс. оз. Ильмень). Пристань. Ж.-д. станция на линии Бологое - Дно. Численность населения - 41,6 тыс. чел. Первое упоминание относится к 1167 г. (Русса - одно из древнейших Новгородских поселений). В XII-XIIIвв. город не раз был атакован войсками литовских князей. В 1234г. Русса была захвачена войсками Ливонского ордена, а освобождена - новгородцами под предводительством Александра Невского. Войска для битвы на Чудском оз. (1242г.) были частично сформированы из жителей города. В ходе экономического развития в XIII-XVвв. город являлся важным пунктом солеварения, торговым и ремесленным центром. С 1478г. - в составе Русского гос-ва. С XVIв. - С.Р. В 1581г. С.Р. была дважды разорена польско-литовскими войсками, в 1608г. - войсками Лжедмитрия II. В 1611-1615гг. С.Р. управлял шведский воевода. Экономическому развитию города способство-



Ставрополь. Андреевская церковь

**Герб Старой Руссы**

вало издание Петром I приказа об усовершенствовании солеварения и солоторговли, начале заготовки древесины дуба для кораблестроения. Пожар 1763 г. уничтожил все деревянные постройки, С. Р. была перенесена на правый берег р. Полисть. С 1776 г. С.Р. являлась уездным городом Новгородского наместничества. В годы Отечественной войны 1812 г. жители С.Р. участвовали в Бородинском сражении. В 1824-1857 гг. в городе и уезде были сформированы военные поселения. Со 2-ой половины XIX в. город утратил стратегическое значение. В нач. XIX в. развитие получили лесопильная, мукомольная, кожевенная промышленность. В кон. XIX в. С. Р. была соединена пароходным сообщением с Новгородом (1858 г.), была проведена ж. д. Бологое - Псков (1895 г.); ежегодно проводились крупнейшие в губернии Петровская и Крещенская ярмарки. Во время Великой Отечественной войны город был захвачен немецко-фашистскими войсками в 1941 г., освобожден - в 1944 г. Оккупация нанесла городу серьезные повреждения. В 1928 г. на месте соляных источников был основан бальнеогрязевой курорт (хлоридная натриевая минеральная вода, сульфидная иловая грязь), где проводится лечение заболеваний органов движения, опоры, пищеварения, нервной системы, гинекологических заболеваний. В кон. XIX в. (1872-1875 гг. и 1880 г.) в С.Р. проводил дачный сезон Ф.М.Достоевский, в связи с чем здесь проходят ежегодные международные старорусские чтения «Достоевский и современность». Достопримечательности: церкви - Спаса Преображения (1198 г.), св.Мины (XIV в.), Никольская (1371 г.), Троицы (1676 г.), Георгия и Благовещения (1410 г.), Рождества Христова (1630-е гг.); Воскресенский собор (1692-1696 гг.). Основные отрасли промышленности совр. С. Р.: легкая, пищевая, полиграфическая, пр-во стройматериалов. Также действуют: химического машиностроения, приборостроительный, медико-инструментальный з-ды. В городе имеются: краеведческий музей, картинная галерея, музеи - истории Сев.-Зап. фронта, курорта «Старая Русса», Мемориальный дом-музей Ф. М. Достоевского; выставочный зал.

СТАРИЦА

Город, адм. центр Старицкого р-на Тверской обл., в 77 км к Ю.-З. от Твери.

Расположен на вост. окраине Валдайской возв., на р. Волга. Ближайшая ж.-д. станция (Старица на линии Санкт-Петербург - Ржев) находится в 10 км. Численность населения - 9,2 тыс. чел. В 1297 г. была основана крепость Новый Городок, впоследствии разросшаяся и переместившаяся на противоположный берег Волги. С кон. XIV в. - С. С 1485 г. - в составе Тверского кн-ва (Московское гос-во), с 1708 г. - Смоленской, с 1727 г. - Новгородской губернии, с 1775 г. - Тверского наместничества (уездный город). В XVIII-XIX вв. С. являлась важной пристанью на Волжско-Балтийском пути. В годы Великой Отечественной войны С. была занята немецко-фашистскими войсками в 1941 г., освобождена - в 1942 г. В С. родился механик-самоучка Л.Ф.Собакин - изобретатель прибора для измерения корабельного хода. Памятники архитектуры: комплекс Успенского монастыря (XII в.), Троицкий собор (1819 г.), Борисоглебский собор (1820 г.), церкви - Введения (1570 г.), Иоанна Богослова (1594 г.), Пятницкая (1750 г.), Ильинская (1803 г.), Никольская (XVIII в.); усадьбы - Павловск, Малинники, Берново (окрестности С.). Основные промышленные предприятия С.: швейная ф-ка, электротехнический, пищевых концентратов, льнообрабатывающий, механический з-ды. В городе действует Архитектурно-художественный и археологический музей.

СТАРОДУБ

Город, адм. центр Стародубского р-на Брянской обл., в 169 км к Ю.-З от Брянска.

Расположен на Придеснинской низм., на р.Бабинец. Конечная ж.-д. станция на ветке от линии Унеча - Хутор-Михайловский. Численность населения - 19,3 тыс. чел. Орган законодательной власти - городской Совет народных депутатов, избираемый сроком на 4 года. Орган исполнительной власти - Администрация города, возглавляемая Главой администрации, избираемый сроком на 4 года. Впервые упоминается в летописи в 1024 г. в связи с битвой между Ярославом Мудрым и Мстиславом Удалым. Входил в Черниговское кн-во и представлял собой крепость на высоком острове, омываемом с Ю. р. Вабля. В XIII в. был сожжен монголо-татарами, позднее заново построен на р. Бабинец. С XIV в. - в составе Великого кн-ва Литовского, позднее - Польши. В 1503-1618 гг. - в

**Герб Стародуба**




Стародуб. Мемориал защитникам Отечества

составе Русского гос-ва, укрепленный пункт на юго-зап. границе, затем вновь отошел к Польше, в составе которой находился до 1648 г. С 1654 г. - главный город Стародубского полка, в 1666 г. получил самоуправление. В 1686 г. был окончательно присоединен к России. В XVII в. - крупный торговый центр, связывающий Москву с Украиной и государствами Зап. Европы. С 1781 г. - уездный город Новгород-Северского наместничества, с 1802 г. - в составе Черниговской губернии. В 1917-1918 гг. С. был занят немецкими войсками. С 1919 г. - в составе Гомельской губернии, с 1926 г. - в Брянской губернии, с 1929 г. - в Западной обл., с 1938 г. - в Орловской обл. Во время Великой Отечественной войны был оккупирован немецко-фашистскими войсками. С 1944 г. - в составе Брянской обл. Достопримечательности: бывший Екатерининский острог, Богоявленская церковь, собор Рождества Христова, Колокольня, усадьбы - Завадовского, Янчевских. В С. действуют предприятия приборостроения и перерабатывающей промышленности, наиболее крупные из которых: АО «Реле», АО «Металлист», АО «Маслосырзавод», АО «Консервсушпрод». Выпускаемая продукция: электротехнические детали и приборы, продовольственные товары, пиво, безалкогольные напитки. Также действует пенькозавод (льно- и пеньковолокно). В С. имеются: 3 общеобразовательные школы, ПТУ, детская школа искусств, филиал историко-революционного музея. Издается газета «Стародубский вестник».

СТАРЫЙ ОСКОЛ

Город, адм. центр Старооскольского р-на Белгородской обл., в 186 км к С.-В. от Белгорода.

Расположен в юж. части Среднерусской возв., на берегах р.Оскол и ее правого притока Осколец. Транспортный узел на магистрали Москва - Донбасс (ж.-д. линии на Валуйки, Касторную, Сараевку). Численность населения - 184,2 тыс. чел. Возник в 1571 г. как сторожевой дозор (Устоублинский острожек) близ слияния рек Убля и Оскол. В 1593 г. на месте острожка была возведена крепость Оскол для защиты юж. границ Московского госва. В 1617 г. город сожгли поляки, впоследствии разгромленные воеводой М. Скуратовым, который его восстановил. В XVII в. город неоднократно отражал набеги татар. Название С.О. город получил в 1655 г. в связи с переименованием г.Царев-Алексеев в Новый Оскол. В 1708 г. город вошел в состав Киевской губернии, в 1719 г. - Белгородской провинции, в 1779 г. - Курского наместничества (как уездный город). В кон. XIX в. в городе получили развитие кожевенные, восковые, медотопенные промыслы, пр-во табака, торговля зерном, скотом, продуктами животноводства. В 1897 г. через город прошла ж.-д. Елец - Валуйки. В годы Великой Отечественной войны С.О. пережил немецко-фашистскую оккупацию с 1942 г. по 1943 г. В состав Белгородской обл. входит с 1954 г. С.О. - родина скрипача М.Г.Эрденко. Памятники архитектуры: деревянные дома XVIII в., здания духовной семинарии, Восточно-азиатский банк. С.О. является одним из центров черной металлургии Курской магнитной аномалии. Основные промышленные предприятия: Оскольский электрометаллургический, Стойленский горно-обогатительный комбинаты; 3-ды - автотракторного электрооборудования, ремонтный горного и обогатительного оборудования, механический; крученых изделий, мебельная ф-ки; предприятия пищевкусовой промышленности - маслособойный, консервный 3-ды, кондитерская ф-ка, молочный комбинат. В городе действуют: филиал Московского института стали и сплавов; краеведческий музей, Дом-музей В.Я.Ерошенко, филиал Белгородского художественного музея; народный театр.



Герб Старого Оскола

СТЕПНОЕ


Поселок городского типа, адм. центр Советского р-на Саратовской обл.

Численность населения - 14,7 тыс. чел. Известно с 1767г. как с.Отроговка, которое входило в состав Новоузенского уезда Тонкошуровского округа Самарской обл. В 1918г. в связи с созданием автономной республики немцев Поволжья было переименовано в с. Луй. С 1941 по 1958гг. - с.Отрогово. С 1958г. - поселок городского типа С. С 1967г. - адм. центр. Совр. С.- поселок нефтяников и газовиков. Основная отрасль - нефтегазодобывающая. Крупные предприятия: За-волжское нефтегазодобывающее управление (структурное подразделение АО «Саратовнефтегаз», добыча нефти и га-за), Степновское управление буровых работ (разведочное и эксплуатационное бурение), Приволжское управление буровых работ (ДАО «Бургазгеотерм», бурение глубоких скважин), станция подземного хранения газа (структурное подразделение предприятия «Югтрансгаз», трубопроводная транспортировка и хранение газа), АО «Строительное управ-ление». В С. имеются: ПТУ, 2 средние школы, детская школа искусств, Дом творчества юношества, Дом культуры, Дом кино, 2 библиотеки. Издается газета «Заря».

СТЕРЛИТАМАК

Город, адм. центр Стерлитамакского р-на Республики Башкортостан, в 130 км к Ю. от Уфы.

Расположен у зап. подножия Юж. Урала. Пристань на лев. берегу р.Белая, при впадении в нее рек Ашкадар и Стерля. Ж.-д. станция на линии Уфа - Тюльган. Численность насе-ления - 260,6 тыс.чел. Орган законодательной власти - город-ской Совет, избираемый сроком на 4 года. Орган исполни-тельной власти - Администрация города, возглавляемая Гла-вой города, назначаемым Президентом республики. До 1766 г. был известен как небольшая почтовая станция Стерлитамак-ский Ям. С развитием соляного промысла С. стал складским и транзитным пунктом по вывозу соли по р. Белая на Каму и Волгу. С 1782г. - уездный город Уфимского наместничес-тва. В 1919-1922гг. С. - столица Башкирской АССР. С откры-тием нефти в р-не Ишимбая (1932г.) С. стал одним из центров освоения нефтяных месторождений. Во время Великой Оте-чественной войны в С. были эвакуированы промышленные



Герб г. Стерлитамак



Стерлитамак. Драматический театр

предприятия (станкостроительный з-д из Одессы, з-д по пр-ву нефтяного оборудования «Красный пролетарий» из Баку, обувная ф-ка из Москвы и др.). Этим было положено соз-данию в городе собственной промышленной базы. Промыш-ленным городом С. стал с сер. 1950-х гг., когда здесь началось строительство крупнейших предприятий химической про-мышленности. Природно-ландшафтные достопримечатель-ности: Хайзинская пещера, водопад Кук-Караук, Красноу-сольские минеральные источники. Градообразующие пред-приятия: АО «Каустик» (каустическая сода, хлор, синтети-ческий глицерин, соляная кислота), АО «Каучук» (изопрсн, катализаторы, цеолиты), АО «Сода» (кальцинированная сода, пищевая сода, шифер, цемент), АО «Нефтехимический з-д». Здесь производится 100% российского глицерина, хлористого алюминия, 90% бикарбоната натрия, 80% белой сажи, каждая пятая тонна российской каустической соды и синтетического каучука. Основные отрасли: химия и нефтехимия, машино-строение и станкостроение. Наиболее крупные предприятия: АО «Стерлитамакский станкозавод им. Ленина», концерн «Иномаш», машиностроительный з-д (оборудование для сель-ского хоз-ва, стиральные машины), з-д «Строймаш» (свае-бойные машины, экскаваторы), АО «Красный пролетарий» (нефтяное оборудование). Развито кожевенное, обувное и швейное пр-во. Действуют кожевенный з-д (старейшее пред-приятие города, выпускающее хром различных расцветок), швейная и обувная ф-ки. Пищевая промышленность С. пред-



Стерлитамак. Дом Гайдара

ставлена хлебозаводом, мясокомбинатом, молочным комбинатом, спиртоводочным и пивоваренным з-дами. В С. имеются: педагогический институт, филиалы Уфимского нефтяного института, юридического ф-та Башкирского государственного университета, Восточного института экономики, гуманитарных наук и права, Башкирской академии наук, 2 многопрофильные гимназии, 9 ПТУ, 8 средних специальных учебных заведений, театральное объединение, включающее в себя русский драматический театр, башкирский театр, театр танца, городская филармония, историко-краеведческий музей, 3 дворца и 5 домов культуры. Издаются газеты: «Стерлитамакский рабочий», «Ашқадар».

СТРЕЖЕВОЙ

Город в Томской обл., в 931 км к С.-З. от Томска.

Расположен на Ю.-В. Среднеобской равнины, на берегу правой протоки Оби. Ближайшая ж.-д. станция (Нижевартовск) - в 70 км от города. Аэропорт. Численность населения - 44,6 тыс. чел. Возник в 1930-х гг. как д.Стрежевая, построенная спецпереселенцами, в окрестностях которой в 1966 г. был основан поселок С., а в 1967 г. - «спальный» р-н нефтяников, работавших на близлежащих буровых. Статус города имеет с 1978 г. С. - центр добычи нефти и газа Соснинско-Советского месторождения, сельскохозяйственного р-на. Наиболее крупные промышленные предприятия: ПО «Томск-нефтегеофизика» (разведка и обслуживание скважин); «Стрежевской», «Северный», «Тепличный» совхозы. В городе С. действует учебно-курсовой комбинат Томского инженерно-строительного института.

СТРОИТЕЛЬ

Поселок городского типа, адм. центр Яковлевского р-на Белгородской обл.

Численность населения - 2,5 тыс. чел. Основные отрасли: производство стройматериалов, пищевая промышленность. Наиболее крупные предприятия: АО «Комбинат ЖБИ-3» и АО «Яковлевский КСМ» (изделия из железобетона, керамзитовый гравий), АО «Теплоизоляция» (маты прошивные, вата товарная), АО «Томаровский мясокомбинат», АО «Томмолоко», АО «Белгородский экспериментально-механический з-д» (строительные вышки, самоходные площадки для обслуживания

самолетов). В городе имеются: 7 школ, 2 музея, 2 музыкальные школы.

СТРУТИ КРАСНЫЕ

Поселок городского типа, адм. центр Струго-Красненского р-на Псковской обл.

Расположен на С.-З. Нечерноземной зоны России. Основан в 1862 г. Численность населения - 9 тыс. чел. Возник как пристанционный п. «Струги Белые» в связи со строительством Варшавской ж.д. С 1919 г. называется С.К. С 1927 г. - адм. центр в составе Ленинградской, а с 1944 г. - Псковской обл. С 1958 г. - поселок городского типа. Предприятия: АО «З-д силикатного кирпича» (кирпич), АО «СТФ-Струг» (лесозаготовка), АО «Стругокрасненский молочный з-д». В С.К. имеются: средняя школа, детская музыкальная школа, краеведческий музей, Дом детского творчества, Дом культуры, библиотека. Издаётся газета «Струги».

СТРУНИНО

Город в Александровском р-не Владимирской обл., в 131 км к С.-З. от Владимира.

Расположен на Смоленско-Московской возв., к 3. от Александрова. Ж.-д. станция на линии Москва - Ярославль. Численность населения - 18,5 тыс. чел. Орган законодательной власти - городская Дума, состоящая из 10 депутатов, избираемых сроком на 4 года. Орган исполнительной власти - Администрация местного самоуправления, возглавляемая Главой администрации, избираемый сроком на 4 года. С. был образован в 1938 г. из поселка, выросшего при текстильной ф-ке. С 1943 по 1962 гг. С. являлся адм. центром Струнинского р-на. После реформы 1964 г. город и р-н перешли в подчинение г. Александрова, а с 1966 г. - Александровского р-на. Основная отрасль промышленности - текстильная. Наиболее крупное предприятие - текстильный комбинат АО «Струнинская мануфактура». Так же действуют: швейная ф-ка «Славянка», промкомбинат, кирпичный з-д. В С. имеются: 3 общеобразовательные школы, текстильный техникум, ПТУ, Дом культуры, Дом спорта, Дом детского творчества. Издаются газеты «Голос труда», «Струнинский рабочий».

СТУПИНО

Город, адм. центр Ступинского р-на Московской обл., в 110 км к Ю. от Москвы.

Расположен на Окско-Московоречной равнине, в 9 км к С. от Каширы. Ж.-д. станция на линии Москва - Донбасс. Численность населения - 70 тыс. чел. С. был основан в 1511 г. как д.Ступинская, принадлежавшая Троицкому Белопесоцкому монастырю, основанному в кон. XV в. и до XVII в. служившему важным форпостом Московского и Каширского кн-в в борьбе с татарскими набегами. В кон. XIX - нач. XX вв. через деревню прошла ж.д. на Павелец. В 1932 г. в р-не деревни началось строительство крупного электровозного з-да (в 1936 г. переименованного в металлургический комбинат). В 1934 г. заводской поселок и деревня Ступинская были объединены в п.Электровоз, который в 1938 г. получил



Герб г. Ступино

статус города, а в 1944г. стал районным центром. Достопримечательности: Троицкий собор (XVIIв.), Сергиевская церковь (1804г.), Ивановская церковь (1-ая половина XIXв.), «Святые ворота» с Никольской церковью (1578г.), Казанская церковь (1701г.), Преображенская церковь (кон.XVII - нач.XVIIIвв.). В С. представлены предприятия машиностроения и металлообработки, стекольной и химической промышленности, наиболее крупные из которых: Ступинский металлургический комбинат (пр-во титана, жаропрочных литейных сплавов на никельсвой основе), АО «Ступинское машиностроительное производственное предприятие» (воздушные винты, несущие системы и рулевые винты вертолетов), АО «Научно-производственное предприятие «Аэросила» (разработка воздушных винтов), АО «Ступинский з-д стеклопластиков» (стеклянные шарики, рубленые стеклянные нити, профили стеклопластиковые), АО «Ступэкс» (различные виды картона). В С. имеются: ПТУ, филиал авиационного технологического университета им. Циолковского, авиационно-технологический техникум, медицинское училище, 8 библиотек, Дворец культуры. Издаётся газета «Ступинская панорама». С. имеет город-побратим Тельште (Германия).

СУВОРОВ

Город, адм.центр Суворовского р-на Тульской обл., в 90 км к З. от Тулы.


Расположен в сев. части Среднерусской возв., в 3км от ж.-д. станции Збродово на линии Тула - Козельск. Численность населения - 21,4 тыс. чел. Орган законодательной власти - Совет представителей местного самоуправления муниципального образования «Суворовский р-н Тульской обл.», избираемое сроком на 4 года. Орган исполнительной власти - Администрация муниципального образования, возглавляемая Главой муниципального образования «Суворовский район Тульской области», избираемым сроком на 4 года. Ранее территория входила в Лихвинский уезд Калужской губернии. В 1929г. Лихвинский уезд был преобразован в Черепетский р-н Калужского округа Московской обл. С 1937г. вошел в

состав вновь образованной Тульской обл. В 1934г. в р-не началась добыча огнеупорной глины, которую отправляли на станцию Суворово. Рудник получил название Суворовский. В 1949г. началось строительство Черепетской ГРЭС. Новый поселок при электростанции также назван Суворовский. С 1954г. - город. На территории р-на выявлены полезные ископаемые: каменный уголь, огнеупорная шамотная и керамическая глина. В р-не имеются источники минеральных вод и грязей, на их основе работает бальнеологический курорт «Краинка». Достопримечательности: Богоявленская церковь (1822г.), Никитинская церковь (XIXв.), Городище «Новая Слободка» (I тыс. н. э.), усадьба Касаткиных-Ростовских (XVIII-XIXвв.), усадьба Паниных (XIXв.). Основные отрасли промышленности: электроэнергетика, черная металлургия, машиностроение, металлообработка. Крупные предприятия: АО «Черепетская ГРЭС» (пр-во электроэнергии), АО «Суворовское рудоуправление» (сырье для з-дов: шамот кусковой и мертель-заполнитель), з-д ЖБИИК (железобетонные плиты, бетонные изделия, шлакоблоки, бетон, стеновой камень). Также действуют АО «Суворовская нить», молокозавод, мясокомбинат, спиртзавод, з-д минеральных вод «Краинский». В р-не имеются: ПТУ, учебно-производственный комбинат, 25 общеобразовательных школ, Центр культуры и досуга, школа искусств, краеведческий музей. Издаётся газета «Светлый путь».

СУДЖА

Город, адм. центр Суджанского р-на Курской обл., в 105 км к Ю.-З. от Курска.

Расположен на юж. окраине Среднерусской возв., на реках Суджа и Олешня (бассейн Днепра), в 3 км от ж.-д. станции Суджа на линии Льгов - Готья. Численность населения - 8,3 тыс.чел. Орган законодательной власти - городское Собрание, избираемое сроком на 2 года. Орган исполнительной власти - Администрация города, возглавляемая Главой города, избираемым сроком на 2 года. С. был основан в XVIIIв. как Суджанская слобода, входившая в систему укреплений, защищавших Москву с Ю. и Ю.-З. Восстановленная после пожара 1663г. слобода в 1664г. стала городом С. В XVII-нач. XVIIIвв. С. управлялась русскими воеводами, а позже стала сотенным городом слободского казачьего полка. С 1708г. С. относилась к Киевской губернии, с 1719г. - в составе Белгородской провинции, с 1779г. - уездный город Курского наместничества (затем губернии). К 1786г. военно-стратегическое значение С. было полностью утрачено, город стал развиваться как торгово-ремесленный центр. В кон. XIXв. в С. действовали водочный, селитровый, крупорушный, маслобойный и кожевенный з-ды. Велась торговля лошадьми, зерном, крупным рогатым скотом, мануфактурным и шепным товаром. Проводились 4 ежегодные ярмарки. Развивались ремесла: кузнечное, ткацкое, гончарное, портняжное, овчинное. Значительная часть изделий суджанских кузнецов (топоры, ножи, сверла, ножницы, сошники, мельничные принадлежности) вывозилась из С. за пределы Курской губернии. Во время Великой Отечественной войны в 1941-1943гг. С. был оккупирован немецко-фашистскими войсками и сильно разрушен. Достопримечательности: Троицкая (Вознесен-



Герб г.Суджа

ская) церковь (1811 г.), Рождественская церковь (1799-1828 гг.), Николаевский Белогорский монастырь (1671г.). В С. родились и жили в разное время художники Л.И. Соломаткин, М.В. Нестеров, актер М.С.Щепкин, авиаконструктор М.Н.Гуревич. В С. в основном представлены предприятия пищевой промышленности, наиболее крупные из которых: АО «Суджанский маслодельный комбинат», Суджанский мясокомбинат, пивобезалкогольный з-д, комбинат хлебопродуктов и хлебо-завод. Также действуют: з-д стройматериалов, АО «Суджанский з-д тракторных агрегатов», АО «Горизонт». В С. имеются: сельскохозяйственный техникум, музыкальное училище, музей. Издается газета «Суджанские вести».

СУДИСЛАВЛЬ

Поселок городского типа, адм. центр Судиславского р-на Костромской обл.

Численность населения - 5,8 тыс. чел. Основан в XIV. Сохранился Преображенский собор (сер. XVIII в.). С 1998 г. С. вошел в туристический маршрут Малое Золотое кольцо России. В С. представлены предприятия лесной и деревообрабатывающей промышленности: Судиславский лесхоз, АО «Судиславльлес» (круглый лес, пиломатериалы, срубы домов). Также действуют АО «Судиславль» (изделия из меха), АО «Костромаагропол» (масло, сыр, сметана, творог). В С. имеются: ПТУ, 2 средние школы, Дом детского творчества, художественная и музыкальная школы, Дом культуры, 2 библиотеки. Издается газета «Сельская жизнь».

СУДОГДА

Город, адм. центр Судогодского р-на Владимирской обл., в 40 км к Ю.-В. от Владимира.

Расположен на Мещерской низм., на левом берегу р.Судогда (приток Клязьмы). Ближайшая ж.-д. станция (конечный пункт ветки от линии Ковров - Муром) - в 6 км от города. Впервые упоминается в нач. XVIIв. как слобода, владельцем которой был князь М. Грязев. В 1778 г. вошел в состав Владимир-



Герб г.Суздаль

ского наместничества как уездный город, в 1796 г. был оставлен за штатом, с 1803 г. - уездный город Владимирской губернии. Пожары 1806 г. и 1838 г. нанесли городу ущерб. Промышленность города в кон. XIX в. была представлена льнопрядильной ф-кой, бутыльно-стекольным з-дом. Крупнейшее предприятие С. - з-д стекловолокна «Красный химик». Также действуют: льнопрядильная, швейная ф-ки, предприятия по пр-ву мебели.

СУЗДАЛЬ

Город во Владимирской обл., в 220 км к В. от Москвы и в 35 км к С. от Владимира.

Расположен во Владимирском ополье, на р.Каменка (приток р.Нерль, впадающей в Клязьму), в 28 км к Ю.-В. от ж.-д. станции на линии Александров - Иваново. Численность населения - 12,1 тыс.чел. Орган законодательной власти - городской Совет народных депутатов, состоящий из 15 депутатов, избираемых сроком на 4 года. Орган исполнительной власти - Администрация города, возглавляемая Главой города, избираемым сроком на 4 года. С. - один из древнейших



Суздаль. Борисо-Глебский монастырь



Суздальский кремль

русских городов. Возник в IX-X вв. на месте поселения финно-угорского племени меря. Впервые упоминается в Лаврентьевской летописи в 1024г.; как город-крепость известен с 1096г. До 1-ой половины XIIв. был владением великих киевских князей. Первым самостоятельным князем С. был Юрий Долгорукий, при котором город являлся столицей Ростовско-Суздальского кн-ва, затем входил в состав Владимиро-Суздальского кн-ва. С XIIIв. - столица самостоятельного Суздальского кн-ва. В 1238г. был сожжен монголо-татарами. В 1-ой половине XIVв. - столица Суздальско-Нижегородского кн-ва. В 1392г. - в составе Великого Московского кн-ва, в составе которого окончательно был закреплён в XVв. С. - один из старейших христианских приходов в Сев.-Вост. Руси. Утратив политическое значение, стал одним из крупных религиозных центров на Руси. С XVIв. здесь активно велось строительство храмов и монастырей. В кон. XVII- нач. XVIIIвв. здесь находилась митрополия, а вплоть до XIXв. - епархия. В XVII-XIX вв. в городе были развиты ремесла и промыслы: серебряников, кузнецов, кожевников, ткачей и др. С 1708г. - в составе Московской губернии, с 1778г. - уездный город Владимирского наместничества (с 1796г. - Владимирской губернии). Во 2-й половине XIXв., с перемещением торговых путей, С. пришел в упадок и стал провинциальным городом. С. - родина изобретателя русского фарфора Д.И.Виноградова, просветителя и государственного деятеля М.М.Сперанского. Совр. С. сохранил облик древнерусского города. Здесь расположено более 300 памятников истории, архитектуры и культуры XII-XIXвв. В 1992г. ряд памятников С. был включен в Список Всемирного наследия, находящихся под охраной ЮНЕСКО. Это: Богородице-Рождественский собор (1222-1225гг.), Архиерейские палаты Кремля (XV-XVIII вв.), ансамбль Покровского мона-

стыря (1364г.), ансамбль Спасо-Ефимьевского монастыря (1352г.). На территории монастыря находится могила князя Д.М.Пожарского. Достопримечательности: комплекс Александровского монастыря с Вознесенской церковью (1695г.), церкви: Успенская (перестроена в 1720г.), Афанасьевская (1720г.), Христорождественская (1771г.), барочная Борисо-лебская (1725г.), ансамбль из Входеоерусалимской (1707г.) и Пятницкой (1722 г.) церквей, ансамбль Лазаревской (1667г.) и Антиповской (1745 г.) церквей и др. Совр. С. - город-музей, известный в России и за рубежом центр туризма, входящий в маршрут «Золотое кольцо России». Самое крупное предприятие - АО «Турцентр». В городе имеется необходимая туристическая инфраструктура: гостиницы, мотель, рестораны, киноконцертный зал, бассейн, конный двор и др. Также С. - центр сельскохозяйственного р-на. Действуют предприятия по переработке сельскохозяйственной продукции: птицефабрика, молокозавод. В городе имеются: 2 школы, ПТУ, сельскохозяйственный колледж, реставрационно-художественное училище, школа искусств им. В. Фирсовой. Издается газета «Суздальская новь».

СУЗЕМКА

Поселок городского типа, адм. центр Суземского р-на Брянской обл.

Численность населения - 9,9 тыс.чел. С. - приграничный населенный пункт на границе с Украиной. С. впервые упоминается в 1185г. В 1605г. в р-не С., в с.Добрунь, проходили сражения между русской армией и войсками Лжедмитрия. В начале XXв. была проложена Московско-Киевская ж.д. и построен лесопильный з-д. В годы Великой Отечественной войны на территории Суземского р-на, в д. Смелиж, раз-



Суздаль. Ризоположенский монастырь

мешался штаб объединенных партизанских отрядов, в 1942 г. была открыта воздушная трасса Москва - Сmeliж и аэродром, на месте которого в 1972 г. установили обелиск. В С. в основном представлены предприятия по переработке сельскохозяйственной продукции, а также лесная и деревообрабатывающая промышленность. Наиболее крупные предприятия: ТОО «Сыродел» (пр-во «Пошехонского», «Костромского» сыра), АО «Стрела» (цельно-молочная продукция, рапсовое масло), АО «Опытный специализированный з-д». В С. имеются: 3 школы, музыкальная и детско-юношеская спортивная школа, Дом культуры. Недалеко от С. расположены государственный заповедник «Брянский лес» и охотхозяйство «Нерусса». Издается газета «Рассвет».

СУЗУН

Поселок городского типа, адм. центр Сузунского р-на Новосибирской обл.

Расположен в 191 км от Новосибирска. Ж.-д. станция. Численность населения - 16,6 тыс. чел. Возник в 1764 г. в связи с началом строительства медеплавильного з-да. С 1766 г. здесь выпускалась Особая Сибирская монета. В 1847 г. сгорел мотный двор. В 1910 г. был официально закрыт з-д. Достопримечательности: медеплавильный Завод-Сузун, дом управляющего, церковно-приходская школа, дом священника-служителя. Совр. С. - центр сельскохозяйственной и лесной зоны. Основные отрасли - лесная, деревообрабатывающая и пищевая промышленность. Крупные предприятия: ГУ «Сузун-

ский лесхоз», ГП «Сузунский леспромхоз», АО «Маслосыр-завод «Сузунский», АО «Мясокомбинат «Сузунский». Выпускаемая продукция: пиломатериалы; масло животное, сыры, цельномолочная продукция, мороженое, майонез; колбасные изделия, пищевой жир, сухие корма, полуфабрикаты. В С. имеются: ПТУ, детские музыкальная и художественная школы, Дом культуры, музей. Издается газета «Новая жизнь».

СУКСУН

Поселок городского типа, адм. центр Суксунского р-на Пермской обл.

Численность населения - 23,8 тыс. чел. (включая р-н). Основан в 1651 г. как с. Введенское. В 1729 г. в С. промышленником Демидовым был основан медеплавильный з-д, вокруг которого вырос поселок. Здесь в 1845 г. был изготовлен и спущен на воду первый в мире пароход с железным корпусом. Достопримечательность - Вознесенская церковь (1796 г.). В С. действуют предприятия: АО «Суксунский оптико-механический з-д» (очковые линзы, защитные очки), АО «З-д электробытовых приборов» (электрические самовары), АО «Суксунский молочный з-д» (масло, сыры, творожная масса и т.д.). В С. имеются: ПТУ, детская школа искусств, музей, библиотека. Издается газета «Новая жизнь».

СУНА

Поселок городского типа, адм. центр Сунского р-на Кировской обл.

Основан в 1571 г. Численность населения - 3,3 тыс. чел. Достопримечательности: Вознесенская церковь (XVIII в.). Основная отрасль - переработка сельскохозяйственной продукции. Действуют также предприятия по выпуску молочной продукции, мяса, муки, хлеба. В С. имеются: 2 общеобразовательные школы, музыкальная школа, Дом культуры, краеведческий музей. Издается газета «Родной край».

СУОЯРВИ

Город, адм. центр Суоярвского р-на Республики Карелия, в 139 км к С.-З. от Петрозаводска.

Расположен на берегу оз. Суоярви. Численность населения - 26 тыс. чел. Орган законодательной власти - районный Совет, состоящий из 23 чел., избираемых сроком на 4 года. Орган исполнительной власти - Администрация р-на, возглавляемая Главой администрации, избираемым сроком на 4 года. Известен с XVI-XVII вв. как Шуезерский погост Карельского уезда. В 1918-1940 г. С. был центром Суоярвской волости Финляндии. В 1940 г. С. получил статус города, был образован Суоярвский р-н с центром в С. Карело-Финской ССР. В годы Великой Отечественной войны в 1941-1944 гг. С. был оккупирован немецко-фашистскими войсками. Достопримечательности: заказник «Толвоярви». В С. преобладает лесозаготовительная, деревообрабатывающая и целлюлозно-бумажная промышленность. Наиболее крупные предприятия: АО «Запкареллес», АО «Поросозеро», АО «Лахколамбинский КЛПХ», АО «Суоярвская картонгара». Также действуют сельскохозяйственные предприятия, птицефабрика, молокозавод,



Суоярви. Городское озеро

хлебозавод. В р-не имеются: 18 школ, 21 библиотека, Детская школа искусств, две музыкальные и одна спортивная школы, детско-юношеский центр творчества. Издается газета «Суоярвский вестник».

СУРАЖ

Город, адм. центр Суражского р-на Брянской обл., в 177 км к Ю.-З. от Брянска.

Расположен на р.Ипуть (басс. Днепра). Ж.-д. станция на линии Унеча - Орша. Численность населения - 12,9 тыс.чел. Орган законодательной власти - Совет народных депутатов, избираемый сроком на 4 года. Орган исполнительной власти - Администрация р-на, возглавляемая Главой администрации, избираемый сроком на 2 года. Основан как д. Суражичи в нач. XVIIв. (позднее - слобода). В 1781г. был преобразован в уездный город Новгородско-Северского наместничества, позднее - в составе Черниговской губернии. В 1894г. в С. была построена картонная ф-ка, в 1920-1930гг. картонная ф-ка расширена, построены предприятия пищевой промышленности. В годы Великой Отечественной войны С. был оккупирован немецко-фашистскими войсками с 1941 по 1943гг. Достопримечательности: близ С. в с. Ляличи - остатки дворцового комплекса фаворита Екатерины II графа П.В.Завадовского (1788-1790гг.). В С. действуют предприятия: АО «Пролетарий» (картон, бумага), АО «Суражанка» (женское пальто), АО «Суражмолпром» (цельномолочная продукция, казеин). В С. имеются: педагогическое училище, ПТУ, 3 общеобразовательные школы, школа искусств, 2 дома культуры. Издается газета «Восход».

СУРГУТ

Город в Ханты-Мансийском а. о. Тюменской обл., в 708 км к С.-З. от Тюмени, в 250 км к С.-В. от Ханты-Мансийска.

Расположен на С. Западной Сибири, в 10 км от одноименной ж.-д. станции на линии Тюмень - Нижневартовск. Численность населения - 274,9 тыс.чел. Орган законодательной власти - городская Дума, состоящая из 13 депутатов, избираемых сроком на 4 года. Орган исполнительной власти - Администрация города, возглавляемая Мэром, избираемым сро-



Герб Сургута



Панорама Сургута

ком на 4 года. Основан в 1594 г. как острог на месте остояцкой крепости. В XVII-XVIII вв. был центром русской колонизации Зап. Сибири. С 1782 г. - город Тобольского наместничества. В 1785 г. С. получил герб. В XIX в. С. был местом политической ссылки. С 1868 г. - окружной центр Тобольской губернии, с 1898 г. - центр Сургутского уезда. В 1924 г. был образован Сургутский р-н. В 1926 г. в связи с малочисленностью населения С. был превращен в поселок. С 1930 г. - в Ханты-Мансийском национальном округе, вошедшем в 1944 г. в Тюменскую обл. С открытием в 1950-1960 гг. месторождений нефти и газа С. стал быстро расти, а в 1965 г. - вновь получил статус города. Совр. С. - крупнейший транспортный узел Зап. Сибири. Основные отрасли промышленности: нефтегазодобывающая промышленность и энергетика. В С. ежегодно добывается более 33 млн. т нефти и 10 млрд. куб. м газа. Наиболее крупные предприятия: АО «Сургут-нефтегаз», АО «Тюменьэнерго», Сургутгазпром. Также действуют предприятия строительной, деревообрабатывающей и пищевой промышленности. В С. имеются: государственный университет, филиал Тюменского нефтегазового университета, педагогический институт, 47 средних школ, нефтяной техникум, медицинское и музыкальное училища, филиал Санкт-Петербургского хорового училища, краеведческий и художественный музеи. Издается газета.

СУРОВИКИНО

Город, адм. центр Суровикинского р-на Волгоградской обл., в 155 км к З. от Волгограда.

Расположен при впадении р.Чир в Цимлянское водохранилище (пристань). Ж.-д. станция на линии Волгоград - Лихая.

Численность населения - 24,3 тыс. чел. Орган законодательной власти - районная Дума, избираемая сроком на 4 года. Орган исполнительной власти - Администрация р-на, возглавляемая Главой администрации, избираемым сроком на 4 года. Основан в 1744 г. казаками Степаном и Фомой Суровикиными. С 1887 г. село С. - хутор. В 1900 г. была построена ж.д. Царицын - Лихая. С 1935 г. С. - центр Кагановичского р-на. Во время Великой Отечественной войны в 1942 г. С. был оккупирован немецко-фашистскими войсками. С 1948 г. С. - поселок. В 1957 г. Кагановичский р-н был переименован в Суровикинский. В 1966 г. С. получил статус города. Природно-ландшафтные достопримечательности: «Зеленое кольцо и Зеленый угол», «Дербеновский угол», «Маркинские левады», «Солоновские левады», «Тюльпановое поле», «Золотушкин Кут», «Свиридовские озера», «Островское круглое озеро». Совр. С. - центр сельскохозяйственного р-на (выращивание зерновых, горчицы, мясо-молочное скотоводство, свиноводство). Действуют предприятия: мясокомбинат, АО «Суровикинский элеватор», АО «Железобетон». В р-не имеются: филиал Волгоградского колледжа потребкооперации - Суровикинский техникум потребкооперации, 3 ПТУ, 37 общеобразовательных школ, Дворец культуры, спортивная и 2 музыкальные школы, историко-краеведческий музей, 23 библиотеки. Издается газета «Заря».

СУРСК

Город в Пензенской обл., в 60 км к В. от Пензы.

Расположен на левом берегу р.Сура (приток Волги). Ближайшая ж.-д. станция (Асеевская на линии Пенза - Сызрань) - в 3 км от города. Численность населения - 10 тыс.чел. Датой основания считается 1849 г. В 1953 г. п.Никольский Хутор получил статус города С. Наиболее крупные промышленные предприятия: суконный комбинат; спиртовой, литейно-механический з-ды.

СУСАНИНО

Поселок городского типа, адм. центр Сусанинского р-на Костромской обл.

Численность населения - 4,6 тыс.чел. Основан в 1929 г. как село. С 1970 г. - поселок городского типа в составе Костромской обл. Достопримечательности: церкви - Воскресения (XVII в.) и Успенская, часовня на месте дома И.Сусанина, Сусанинское болото. В С. представлены предприятия: АО «Сыродел», ф-ка головных уборов. Выпускаемая продукция: сыры, головные уборы, шубы, пальто. Народные промыслы: шапочный, сыроваренный, гончарный. В С. имеется Музей подвига И.Сусанина.

СУСУМАН

Город, адм. центр Сусуманского р-на Магаданской обл., в 650 км к С.-З. от Магадана.

Расположен на р.Берелех (басс. Колымы), на Колымской автодороге. Численность населения - 9,4 тыс.чел. Орган законодательной власти - Собрание представителей р-на, состоящее из 11 чел., избираемых сроком на 4 года. Орган исполнитель-

ной власти - Администрация р-на, возглавляемая Главой администрации, избираемым сроком на 4 года. Возник в 1938 г. как поселок С. в связи с образованием Западного горнопромышленного управления. В 1964 г. С. получил статус города. Природно-ландшафтные достопримечательности: Киргильяхский мамонт, крупные самородки. Совр. С. - центр горнодобывающей промышленности. Наиболее крупные предприятия: АО «ГОК «Сусуманзолото», рудник «Светлый» (добыча золота), МП «Энергокомбинат» (выработка теплоэнергии). В С. имеются: 2 лицея, общеобразовательная школа, школа искусств, центр досуга и народного творчества, краеведческий музей, 2 библиотеки. Издается газета «Горняк Севера». Народные промыслы: изготовление камусной обуви, сувениров северной тематики, чучел зверей и птиц.

СУХИНИЧИ

Город, адм. центр Сухиничского р-на Калужской обл., в 105 км к Ю.-З. от Калуги.

Транспортный узел (ж.-д. линии на Брянск, Москву, Рославль, Смоленск, Тулу). Численность населения - 18,3 тыс. чел. Село С. возникло в 1-й пол. XVIII в. В нач. XIX в. входило в состав большой общины государственных крестьян, являлось крупным складским и перевалочным пунктом товаров, направлявшихся к пристаням Волги, Западной Двины, в Ригу, Санкт-Петербург. С. вело торговлю пенькой, коноплей, маслом с Москвой, Санкт-Петербургом, Одессой, Нижним Новгородом, Варшавой. В 1840 г. получило статус уездного города в составе Калужской губернии. Жители города в основном занимались земледелием. Экономическому развитию города способствовало проведение Московско-Курской, Московско-Брестской, Сызрано-Вяземской ж.-д. магистралей. В городе проводились 2 ежегодные ярмарки, в кон. XIX в. работали 2 кожевенных, маслобойный, кирпичный з-ды. Во время Великой Отечественной войны был оккупирован немецко-фашистскими войсками с 1941 г. по 1943 г. Промышленность С. представлена: з-дами - автоматических линий, радиоламповым, кирпичным, овощных концентратов, пивоваренным; ф-ками - швейной и пластмассовых изделий; предприятиями ж.-д. транспорта.

СУХОЙ ЛОГ

Город в Свердловской обл., в 114 км к В. от Екатеринбурга.

Расположен на вост. склоне Среднего Урала, на р.Пышма (басс. Оби). Ж.-д. станция Кунара на линии Алапаевск - Каменск-Уральский. Численность населения - 50,8 тыс.чел. Орган законодательной власти - Дума, избираемая сроком на 4 года. Орган исполнительной власти - Администрация муниципального образования, возглавляемая Главой муниципального образования, избираемым сроком на 4 года. Село С.Л. возникло в нач. XVIII в. В 1847 г. в связи с открытием месторождения каменного угля в С.Л. были заложены угольные шахты. В 1913 г. начато строительство крупного цементного з-да. С 1931 г. С.Л. стал районным центром, а в 1943 г. получил статус города. Основная отрасль - пр-во строительных материалов. Наиболее крупные предприятия: АО «Сухоложскцемент», АО «Сухоложскасбоцемент», АО «Сухолож-




Герб г. Сухой Лог

ский огнеупорный з-д». Выпускаемая продукция: строительные материалы, цемент, шифер, асботрубы, кирпич, асфальт. Так же действуют предприятия бумажной и пищевой промышленности, з-д вторичных цветных металлов «Вторцветмет». В С.Л. имеются: 15 общеобразовательных школ, 2 ПТУ. Издается газета «Знамя Победы».

СХОДНЯ

Город в Московской обл., в 29 км к С.-З. от Москвы.

Расположен на юж. склонах Клиньско-Дмитровской гряды, на р.Сходня (приток р. Москва). Ж.-д. станция на линии Москва - Клинь. Численность населения - 20,1 тыс.чел. В 1870 г. был основан полустанок С. Николаевской ж. д., в результате слияния которого с близлежащими деревнями возникла С. В нач. XX в. был основан одноименный дачный поселок. Развитие промышленного пр-ва началось в 1920-х гг. С 1938 г. - рабочий поселок С., город - с 1961 г. Архитектурные памятники: церковь Рождества Богородицы (1665 г., с.Поярково), здание почтовой станции (2-я половина XVIII в., с.Черная Грязь), известная тем, что здесь проездом остано-



Герб г. Сходня

вливались А.Н.Радищев, А.С.Пушкин, А.И.Герцен, М.И. Глинка, Н.В.Гоголь, М.Ю.Лермонтов. С. - центр мебельной промышленности. Также действуют: 3-д радиоэлектронной аппаратуры, предприятия легкой промышленности.

СЫЗРАНЬ

Город в Самарской области, в 137 км к З. от Самары.

Расположен на правом берегу Волги в устье р. Сызрань. Численность населения - 187 тыс. чел. Орган законодательной власти - Городская Дума, состоящая из 15 депутатов, избираемых сроком на 4 года. Орган исполнительной власти - Администрация города, возглавляемая Главой города. С. основана в 1683 г. как крепость на месте Сызранского городища (IV в. до н.э.) воеводой князем Г.А. Козловским. В 1781 г. С. стала уездным центром Симбирского наместничества, а в 1796 г. - Симбирской губернии. В конце XIX в. С. была крупным ж.-д. узлом и служила перевалочным пунктом грузов с ж.-д. транспорта на волжские суда. В 1880 г. был построен Сызранский (Александровский) мост через р. Волга (крупнейший в Европе в XIX в.), соединяющий Европейскую и Азиатскую части Российского гос-ва. В 1906 г. пожар уничтожил почти все деревянные строения города (3540 зданий), в С. началась каменная застройка. В 1928 г. С. стала центром Сызранского округа Средне-Волжского края. В С. бывал участник Отечественной войны 1812 г., автор военных мемуаров Д.В. Давыдов, который в 1832 г., выйдя в отставку, поселился в с. Нижняя Маза, неподалеку от С. В 1919 г. в С. приехал писатель К. Федин, именно здесь началась его серьезная литературная деятельность. Главная достопримечательность города - Сызранский Кремль. Основные отрасли - нефтехимическая и машиностроительная, на долю которых приходится более 70% общего объема производимой в городе продукции. В С. производится нефть и нефтепродукты, оборудование для тепловых и атомных электростанций, угле- и рудомольное оборудование, сельскохозяйственная техника. На территории города находится месторождение высокосернистых сланцев (единственное в России). Добычу его ведет шахта «Кашпирская», а переработку - сланцеперерабатывающий 3-д. Проектная мощность по добыче сланца - 100 тыс. тонн в год, конечный продукт - ихтамол -



Герб Сызрани



Сызрань. Храм Русской Православной Церкви

ценнейшее сырье для фармацевтической и парфюмерной промышленности. Наиболее крупные предприятия: АО «Пластик», АО «Тяжмаш», АО «Сызраньсельмаш». С. - крупный транспортный узел Поволжья. В черте города находится 6 ж.-д. станций, связывающих С. с Самарой, Ульяновском, Саратовом, Пензой, Тольятти, Саранском. В городе имеются: гимназия с гуманитарным уклоном, 33 профессиональных лицея, 2 техникума, 4 колледжа, филиал Самарского технического университета, Сызранское военное авиационное училище, гуманитарное отделение Самарского государственного университета. В С. есть свой драматический театр, детский театр, краеведческий музей, выставочный зал и филиал Самарской филармонии. Издается 6 газет, основная из которых «Волжские Вести» и журнал.

СЫКТЫВКАР

Город, столица Республики Коми, в 1515 км к С.-В. от Москвы.

Расположен на высоком левом берегу р. Сысола (пристань). Конечная станция ж.-д. ветки (96 км) от станции Микунь на линии Коноша - Воркута. Численность населения города с подчиненными территориями - 247,6 тыс. чел. Известен с 1586 г. как зырянский погост Усть-Сысольск. С 1780 г. - город, центр вновь образованного Усть-Сысольского уезда Вологодской губернии. В кон. XIX в. служил местом поли-



Герб Сыктывкара

тической ссылки. С 1921г. Усть-Сысольск являлся центром АО Коми (Зырян). В 1930г. переименован в С. В 1936-1991г. - столица Коми АССР. Достопримечательности: лесопарковые зоны Красная гора и Серты-Полой. Крупные предприятия С.: АЭК «Комизэнерго», нефтяная компания «Коми ТЭК», АО «Боксит Тимана», АО «Сыктывкарский лесопромышленный комплекс», АО «Сыктывкарский лесопильно-деревообрабатывающий комбинат». В С. имеются: Коми научный центр Уральского отделения РАН, государственный университет, Коми государственный педагогический институт, Коми государственная академия государственной службы при Главе республики Коми, высшее педагогическое училище им. Куратова; институты - экономики и социальных проблем Севера; биологии; геологии; языка, литературы и истории; физиологии; химии. В С. действуют: Национальный музей Республики Коми, Национальная галерея, Государственный театр оперы и балета, Государственный академический театр драмы им. В. Савина, Коми республиканская филармония, Государственный театр фольклора Республики Коми, 3 библиотеки, Республиканский финско-угорский культурный центр, государственный центр народного творчества. Издаются газеты: «Республика», «Красное знамя», «Молодежь Севера», «Коми Му», «Трибуна»; еженедельник «7 дней-экспресс»; журнал «Регион». Действует ГТРК «Коми гор».

СЫСЕРТЬ

Город, адм. центр Сысертского р-на Свердловской обл., в 50 км к Ю. от Екатеринбурга.

Расположен на вост. склоне Урала, на р. Сысерт (басс. Оби). Численность населения - 23 тыс.чел. В 1732г. проводилось строительство Нижнесысертского з-да, в связи с чем возник поселок, впоследствии - адм. центр Сысертского заводского горного округа, в состав которого входили Сысертский, Верх-



Герб Сысерти

Сысертский, Ильинский, Северский, Полевской з-ды. В кон. XIX в. развитие получили кузнечный, меднослесарный промыслы, пр-во спичек. С 1923г. - районный центр, носивший до 1932г. название Сысертский з-д. Статус города имеет с 1946г. С. - родина писателя П.П.Бажова, мемориальный дом-музей которого действует в городе. Достопримечательности: памятник промышленной архитектуры - комплекс доменных цехов Сысертского з-да (XIX в.), памятник природы - оз.Тальков Камень; памятник П.П.Бажову. Наиболее крупные промышленные предприятия С.: ПО «Уралгидромаш» (турбины для высоконапорных гидроэлектростанций, насосы для водоподъемных станций); электротехнический (электродвигатели для бытовой техники), деревообрабатывающий, художественного фарфора з-ды. В городе действует краеведческий музей.

СЫЧЁВКА

Город, адм. центр Сычевского р-на Смоленской обл., в 251 км к С.-В. от Смоленска.

Расположен на сев. склонах Сычевско-Вяземских гряд, в междуречье р.Вазуза и ее притока р.Лосьминка. Ж.-д. станция на линии Ржев - Вязьма. Численность населения - 9,3 тыс.чел. Известна с 1488г. как вотчина, принадлежавшая князю Ивану Молодому. С 1493г. С. являлась дворцовым селом Вяземского уезда. В 1776г. получила статус уездного города. Смоленского наместничества. Во время Великой Отечественной войны город пережил немецко-фашистскую оккупацию с 1941г. по 1943г. Неподалеку от города находится с.Милуково - родина русского почвовед и географа В.В.Докучаева. Совр. С. - центр животноводческого р-на (высокопродуктивная сычевская порода крупного рогатого скота). Промышленность города представлена: электродным, льнозаводом, молочным з-дом, мяскокомбинатом, леспромхозом. В С. действует краеведческий музей.

Т

ТАВДА

Город, адм. центр Тавдинского р-на Свердловской обл., в 360 км к С.-В. от Екатеринбурга.

Расположен на Зап.-Сибирской равнине, пристань на правом берегу р. Тавда (басс. Оби). Ж.-д. станция на линии Екатеринбург - Устье-Аха. Численность населения - 55 тыс. чел. Орган законодательной власти - районная Дума, состоящая из 20 депутатов, избираемых сроком на 4 года. Орган исполнительной власти - Администрация р-на, возглавляемая Главой р-на, избираемым сроком на 4 года. Возник в 1910 г. как поселок при создании лесосеки. В 1912-1916 гг. была построена ж.д. от Ирбита до р. Тавда. К сер. 1920-х гг. в Т. действовало 2 лесопильных з-да. С 1937 г. - город. Основные отрасли: лесная и деревообрабатывающая, машиностроение. Крупные предприятия: АО «Тавдинский лескомбинат» (пиломатериалы, технологическая щепка), АО «Тавдинский фанерный з-д» (фанерные плиты, лущеный шпон, смолы), АО «Тавдинский лесозавод» (древесина, пиломатериалы), механический з-д (автоприцепы, автопоезда). Действуют также предприятия: АО «Тавдинский гидролизный з-д» (дрожжи кормовые, спирт этиловый, уголекислота, известь кальцинированная), химлесхоз (тара, добыча живицы, деготь). В Т. имеются: техникум механической обработки древесины, лесотехническая школа, средняя школа, детская музыкальная школа и школа искусств, Центр культуры, 2 дома культуры, музей леса. Издается газета «Тавдинская правда».

ТАГАНРОГ

Город в Ростовской обл., в 67 км к З. от Ростова-на-Дону. Расположен на сев.-вост. берегу Таганрогского залива Азовского моря. Порт. Ж.-д. станция на линии Ростов-на-Дону - Донецк (Украина). Численность населения - 288,6 тыс. чел.

Орган законодательной власти - городская Дума, состоящая из 11 депутатов, избираемых сроком на 4 года. Орган исполнительной власти - Администрация города, возглавляемая Мэром города, избираемым сроком на 4 года. В 1696 г. Петр I лично выбрал место для строительства нового города. В 1698 г. началось строительство Троицкой крепости и гавани на мысе Таган-Рог, продолжавшееся около 10 лет. Название, данное крепости Петром I, не прижилось, ее называли «крепостью, что на Таган-Рог». В 1699-1711 гг. крепость охраняла юж. морские границы России. В 1712 г. по Прутскому договору город был разрушен и передан Турции, что дало возможность крымским татарам почти безнаказанно совершать набеги на русские земли. В 1769 г. (в период русско-турецкой войны 1768-1774 гг.) отряд бригадира Дежнедера освободил Т., который по Кючук-Кайнарджийскому мирному



Герб Таганрога



Таганрог. Краеведческий музей

договору (1774 г.) был окончательно присоединен к России. Т. был восстановлен, отнесен к Азовской провинции и стал основной базой Азовской флотилии, которая к кон. русско-турецкой войны насчитывала 45 военных кораблей. В 1746 г. на мысе Таган-Рог была устроена русская таможенная застава. В 1783 г. Т. утратил свое значение пограничной крепости в результате присоединения Крыма к России и основания Севастополя. В 1784 г. по Указу Екатерины II крепость в Т. была упразднена. С кон. XVIII в. Т. развивался как торговый город, порт, ведущий торговлю зерном, салом, кожей, сельскохозяйственной продукцией, бакалейными товарами, фруктами со многими гос-вами Европы и Средиземноморья. В 1805 г. был образован Таганрогский Таможенный округ, в который вошли Таганрогская, Керченская и Бердянская таможни, Ростовская и Мариупольская заставы. В 1808 г. по Указу Александра I Т. был переподчинен центральным правительственным учреждениям. Во время Крымской войны 1853-1856 гг. таганрожцы отразили попытку англо-французских войск высадить на Азовский берег морской десант. В 1860 г. в Т. имелись 5 табачных и 4 макаронных ф-ки, 3 канатных, кожевенный, 3 свечных и салотопенных з-да. В 1863 г. жд. соединила Т. с Харьковом и Ростовом-на-Дону. До 1860-х гг. Т. сохранял за собой положение крупного внешне-торгового порта, но после основания Одессы и в связи с ростом и развитием Ростова-на-Дону, экономическое значение Т. как торгового центра упало. В 1887 г. он стал окружным городом Области Войска Донского. В 1890-х гг. в Т. начали действовать металлургический, механический, котельный и др. з-ды. С 1900 г., благодаря близости Донецкого угля, Керченской и

Криворожской железной руды, хорошо развитым транспортным коммуникациям, Т. стал одним из крупнейших промышленных центров Дона, имевшим свыше 30 предприятий. В нач. Гражданской войны Т. был оккупирован германскими войсками. В 1918-1919 гг. являлся ставкой главнокомандующего Вооруженными силами Юга России А.И. Деникина. В 1918 г. Т. входил в состав Донецко-Криворожской Советской республики, затем - Донской Советской республики. В 1920-1924 гг. Таганрогский округ был передан Украине. В 1924 г. перестала работать таможенная служба, Т. был выведен из состава Украины. В 1924-1934 гг. Т. входил в состав Донецкой губернии Северо-Кавказского края РСФСР. С 1934 г. - в Азово-Черноморском крае, с 1937 г. - в составе Ростовской обл. Во время Великой Отечественной войны в 1941-1943 гг. Т. был оккупирован немецко-фашистскими войсками, были разрушены многие ф-ки и з-ды. В период распада СССР, в 1990-х гг., Т. стал пограничным городом, в 1993 г. была воссоздана таможенная служба. Достопримечательности: памятники основателю Т. Петру I, А.П. Чехову, А.С. Пушкину, императору Александру I, умершему в Т. в 1825 г. В Т. бывали поэты А.С. Пушкин и В.А. Жуковский, герой итальянского освободительного движения Дж. Гарибальди, композитор П.И. Чайковский, живописец И.К. Айвазовский, писатель К.Г. Паустовский, жил живописец-пейзажист А.И. Куинджи. В Т. родились писатель А.П. Чехов, полярный исследователь Г.Я. Седов, актриса Ф.Г. Раневская. Основные отрасли: черная металлургия, машиностроение и металлообработка, оборонная промышленность. Крупные предприятия: АО «Красный котельщик» (энергетическое оборудование), АО «Металлур-



Таганрог. Яхт - клуб

гический 3-д» (бесшовные и сварные трубы), АО «Таганрогский комбайновый 3-д» (комбайны, мосты ведущих колес для зерноуборочной техники, автомобили «Ассоль», «Орион», «Хонда»), АО «Таганрогская авиация», ГУП «Красный гидропресс». Также действуют предприятия химической, легкой и пищевой промышленности. В Т. имеются: НИИ связи, авиационный научно-технический комплекс им. Бериева (проектирование, опытное строительство, испытания самолетов-амфибий), научная база Таганрогского радиотехнического университета, конструкторские бюро «Миус» и «Вектор», Радиотехнический университет, Государственный педагогический университет, Институт управления и экономики, филиалы Российского нового университета, Московского нового юридического института, Московского гуманитарного университета, Ростовского строительного университета, заочные отделения Московского авиационного института и Российского заочного политехнического института, Центры переподготовки кадров при ТРТУ и ТГПИ, Центр «Выбор» по переподготовке военнослужащих, музыкальное училище, музыкальный ф-т пединститута, 39 общеобразовательных школ, 2 детские музыкальные школы, детские школа искусств и художественная школа, музеи - «Домик Чехова», «Лавка Чехова», мужская гимназия, где учился А.П. Чехов; картинная галерея, центральная городская публичная библиотека им. А.П. Чехова с 16 филиалами, центральная детская библиотека им. М. Горького, центр культурно-досуговой деятельности, 5 ведомственных дворцов культуры, камерный хор «Лию», камерный оркестр под управлением А. Гуревича, ансамбль народных инструментов «Диво», краеведческий

музей (дворец Алфераки). Издаются газеты: «Город», «Таганрогская правда», «Таганрогский курьер». Т. - член Международного Черноморского Клуба портовых городов региона. Т. имеет города-побратимы: Флиссинген (Голландия), Люденшайд (Германия), Гиресун (Турция).

ТАЙГА

Город в Кемеровской обл., в 118 км к С.-З. от Кемерово.

Расположен в Кузнецкой котловине. Ж.-д. узел на Транссибирской магистрали, ветка на Томск - Асино - Бельый Яр. Основан в 1896г. Численность населения - 27,2 тыс. чел. Орган законодательной власти - городской Совет, избираемый сроком на 4 года. Орган исполнительной власти - Администрация города, возглавляемая Главой города, избираемый сроком на 4 года. Возник в связи со строительством ж.д. С 1925г. - город. В экономике Т. ведущую роль играют предприятия ж.-д. транспорта. Также действуют: АО «Швейная ф-ка «Тайга» (детские изделия), предприятие по выпуску комплектующих изделий для сварочных трансформаторов. В Т. имеются: техникум ж.-д. транспорта (с филиалом Омской инженерной академии), профессиональное училище, 9 общеобразовательных школ, школа искусств, Дом культуры, центр досуга, музей железнодорожников, музей аэроклуба. Издается газета «Тайгинский рабочий».

ТАЙШЕТ

Город в Иркутской обл., в 670 км к С.-З. от Иркутска.

Расположен в юго-зап. части Бирюсинского плато, на р.Бирюса. Ж.-д. узел (к Т. подходит линия от Абакана) и начальный пункт Байкало-Амурской ж.-д. магистрали. Численность населения - 42,7 тыс. чел. Орган законодательной власти - городская Дума, избираемая сроком на 4 года. Орган исполнительной власти - Администрация города, возглавляемая Мэром города, избираемый сроком на 4 года. Образован как село в связи со строительством Транссибирской магистрали. Удобное положение на ж.д., Московском тракте, близ большой реки определило роль Т. как адм. и торгового центра. Значительно возросла роль Т. в связи со строительством Байкало-Амурской магистрали. С 1938г. - город. Основные отрасли: ж.-д. транспорт, машиностроение. Наиболее крупные предприятия: Тайшетский филиал ВСЖД, шпалопропиточный 3-д, АО «Тайшетский 3-д по ремонту дорожностроительных машин» (пр-во нестандартизированного оборудования, ремонт прицепов). Также действуют предприятия: АО «Мясокомбинат «Тайшетский» (мясо, колбасные изделия, полуфабрикаты), АО «Маслодельный 3-д» (молоко, масло, сметана), МП «Полиграфист» (бланки и газеты). В Т. имеются: медицинское училище, ПТУ, 11 общеобразовательных школ, 2 музыкальные школы, художественная школа, центр досуга, 2 дома культуры, 5 библиотек. Издается газета «Бирюсинская новь».

ТАЛАКАН

Поселок городского типа в Бурейском р-не Амурской обл.

Основан в 1971г., с 1981г. - поселок городского типа. Чис-

ленность населения - 6,1 тыс. чел. Достопримечательности: археологический памятник железного века Усть-Талакан (X-XII вв.), расположенный в окрестностях Т. Наиболее крупные предприятия: АО «Зеягэсстрой», АО «Бурейская ГЭС», занимающиеся строительством Бурейской ГЭС (самой мощной на Дальнем Востоке). В Т. имеются: средняя общеобразовательная и музыкальная школы, библиотека.

ТАЛДОМ

Город, адм. центр Талдомского р-на Московской обл., в 110 км к С. от Москвы.

Расположен на Верхневолжской низм. Ж.-д. станция на линии Москва - Кимры (Савелово). Численность населения - 14,3 тыс. чел. Орган законодательной власти - Собрание представителей р-на, избираемое сроком на 4 года. Орган исполнительной власти - Администрация р-на, возглавляемая Главой р-на, избираемым сроком на 4 года. В 1677г. была основана д.Талдом. Во 2-ой половине XIX в. Т. - большое торговое село. В 1860-1870гг. в Т. было развито обувное пр-во. В 1894г. в Т. была основана фирма И.И. Бычкова, торговавшая обувью. В годы 1-ой мировой войны 1914-1918гг. роль Т. как центра кустарного пр-ва обуви еще более возросла в связи с выполнением военных заказов. В 1918 г. село Т. получило статус города и было переименовано в Ленинск, в котором в 1926г. была создана артель портных «Авангард», а в 1927г. - артель башмачников. В 1929 г. г. Ленинск был переименован в Т. Достопримечательности: купеческая усадьба Д.И. Волкова (XIX - нач. XX вв.), дом-музей С.А. Клычкова (нач. XX в.), храм Архистратига Михаила (1808 г.). В 37 км от Т. в с. Спас-Угол родился М.Е. Салтыков-Щедрин. В Т. в основном представлена легкая промышленность. Наиболее крупные предприятия: АО «Талдомобувь» (пр-во обуви), АО «Швейное объединение «Юность-2», АО «Металлист» (металлочерепица, металлоконструкции). Совместно с финскими предприятиями в Т. образованы АО «Раннила-Талдом» и АО «Сеппа-Талдом», занимающиеся пр-вом строительных материалов, строительных ферм, металлической ламинированной черепицы. В Т. имеются: филиал Сергиево-Посадского гуманитарного института, лицей искусств, историко-литературный музей, Дом культуры, библиотека.



Герб г. Талдом

ТАЛИЦА

Город, адм. центр Талицкого р-на Свердловской обл., в 219 км к В. от Екатеринбурга.



Герб г. Талица

Расположен на Зап.-Сибирской равнине, на правом берегу р.Пышма (басс. Оби). Ближайшая ж.-д. станция (одноименная станция на линии Екатеринбург - Тюмень) находится в 5 км от города. Численность населения - 20,1 тыс. чел. В 1732 г. на дороге в Сибирь возник поселок. Затем в Т. были введены в строй винокуренные, дрожжевые кустарные предприятия, впоследствии преобразованные в ацетонобутиловый з-д. Статус города имеет с 1942г. В Т. провел детские годы разведчик-партизан Герой Советского Союза Н.И. Кузнецов. Близ города располагаются бальнеологический курорт, водолечебница «Маян». Основные промышленные предприятия Т.: биохимический з-д (спирт, дрожжи, углекислота, кормовой биоминерал); объединение «Талицлес» (лесо- и пиломатериалы); инкубаторно-птицеводческая станция. В Т. действует парк-дендрарий.

ТАЛНАХ

Город в Красноярском крае, в 24 км к С. от Норильска.

Расположен в вост. части гор Хараелах, в зоне многолетней мерзлоты. Имеет ж.-д. сообщение с городами Норильск, Кайеркан, Дудинка, аэропортом Алыкель. Численность населения - 64,7 тыс. чел. В 1960 г. началась разработка медно-никелевых руд для Норильского металлургического комбината. В том же году на берегу р.Талнах возник поселок, получивший в 1982г. статус города. Достопримечательность - обелиск «Первым» в честь первостроителей города и рудников. Основу промышленности Т. составляют крупнейшие в России рудники «Маяк», «Комсомольский», «Октябрьский», «Таймырский». В Т. действуют: обогащательная ф-ка, малое предприятие «Саяны» (свиноводство, выращивание сельскохозяйственных культур).

ТАЛОВАЯ

Поселок городского типа, адм. центр Таловского р-на Воронежской обл.

Численность населения - 14,2 тыс. чел. Т. была основана в 1892 г. как станция на ж.-д. линии Харьков - Балашов. В 1913 г. в Т. был построен элеватор емкостью в 8,2 тыс. т. В 1928 г. был образован Таловский р-н с центром в Т. В 1992 г. в Т. был открыт историко-краеведческий музей. В Т. в основном представлены предприятия по переработке и хранению сельскохозяйственной продукции, ремонту сельскохозяйственной техники. Наиболее крупные предприятия: АО «ЗМС «Таловский» (молочная продукция), АО «Элеватор» (прием и хранение растениеводческой продукции). В Т. имеются: 2 школы, Дом культуры, библиотека, музыкальная школа, историко-краеведческий музей. В 12 км к Ю. от Т. находится НИИ сельского хозяйства Центрально-Черноземной полосы им. профессора В. В. Докучаева. Издается газета «Заря».

ТАМАЛА

Поселок городского типа, адм. центр Тамалинского р-на Пензенской обл.

Расположен на Ю.-З. Пензенской обл. Основан в 1870 г. Численность населения - 8,5 тыс. чел. Достопримечательности: историко-краеведческий музей им. Н.И. Крылова (с. Вишнево), памятник архитектуры - княжеская усадьба Голицыных-Прозоровских, Спасо-Преображенская церковь (с. Зубрилово). В Тамалинском р-не родился писатель В.И. Белякин - автор произведений «Женщина в белом», «Оборона Севастополя», «Застава». В Т. в основном представлены предприятия по переработке сельскохозяйственной продукции, наиболее крупные из которых: АО «Молоко» (молочная продукция), АО «Хлебопродукты» (кондитерские изделия, мука, крупяные, макаронные изделия, комбикорма). В Т. имеются: 2 библиотеки, Дом культуры, детская музыкальная школа и народный театр. Издается районная газета «Организатор».

ТАМБОВ

Город, адм. центр Тамбовской обл., в 480 км к Ю.-В. от Москвы.

Расположен в центральной части Окско-Донской (Тамбовской) равнины, на левом берегу р. Цна (басс. Волги), при впадении

в нее р. Студенец, в юж. части зоны среднерусской степи. Узел ж.-д. линий (на Мичуринск, Ртищево - Саратов, Балашов - Камышин). Основан в 1636 г. Численность населения - 316,1 тыс. чел. Орган законодательной власти - городская Дума, избираемая сроком на 4 года. Орган исполнительной власти - городская Мэрия, возглавляемая Мэром, избираемым сроком на 4 года. Возник как военно-сторожевой пункт для защиты юго-вост. границы Московского гос-ва. Т. успешно отразил множество набегов степных кочевников - ногайских татар и калмыков в 1656 и 1660 гг., нападение войск С.Т. Разина в 1670 г., осаду Л. Хохлача - атамана войск К.А. Булавина в 1706 г. Во времена Петра I Т. - важный центр административно-хозяйственной деятельности. В Т. формировались новые соединения для Азовских походов Петра I. С сер. XVIII в. Т. утратил значение военной крепости и развивался как центр аграрного р-на. С 1719 г. Т. - центр Тамбовской провинции (в составе Азовской), с 1732 г. - Воронежской губернии, с 1780 г. - Тамбовского наместничества. С 1796 г. - губернский город. В 1870 г. через Т. прошла Рязанско-Уральская ж.д. Т. стал центром хлебной торговли, действовали предприятия по переработке сельскохозяйственной продукции, небольшие металлообрабатывающие з-ды. В 1920-1921 гг. в Т. находился штаб по подавлению восстания крестьян под предводительством А.С. Антонова. С 1928 г. Т. - в составе Центрально-черноземной обл., с 1934 г. - Воронежской обл., с 1937 г. - центр Тамбовской обл. В 1960-х гг. началось интенсивное индустриальное развитие Т. Достопримечательности: памятники Г.С. Державину и С.Н. Сергееву-Ценскому, Спасо-Преображенский собор (1694 г.), церкви - Покровская (1763-1769 гг.), Казанская (1791 г.), Архирейский дом (1791 г.). В Т. находилась усадьба семьи поэта Е.А. Баратынского; Г.С. Державин был губернатором Т. в 1743-1816 гг., здесь жил поэт А.М. Жемчужников - создатель Козьмы Пруtkова, в гимназии Т. учились историк и правовед Б.Н. Чичерин, писатель С.Н. Сергеев-Ценский. В Т. родился А.Н. Лодыгин - изобретатель, создатель лампы накаливания, здесь часто бывал знаменитый композитор и пианист С.В. Рахманинов. Совр. Т. - крупный промышленный центр, насчитывает 46 предприятий, в которых занято 41,8 тыс. чел. Основные отрасли - машиностроение, энергетика, химия и нефтехимия. Крупные предприятия: АО «З-д подшипников скольжения», АО «Комсомолец», з-д «Ревтруд», АО «ТАКФ», АО «Пигмент» Выпускаемая продукция: фрикционные кольца и тормозные колодки, кузнечно-прессовые машины и подшипники качения, запасные части к тракторам, паронит, красители, полимерное оборудование. Действуют также предприятия лесной, деревообрабатывающей, легкой и пищевой промышленности. Наиболее значимые образовательные учреждения: Государственный университет им. Державина, Государственный технический университет, Музыкально-педагогический институт. Основные объекты культуры: драматический театр, филармония, театр кукол, краеведческий музей, музей им. Чичерина, картинная галерея, Дворец и 5 домов культуры, 3 библиотеки, колледж и 3 школы искусств. В Т. ежегодно проводятся Рахманиновские фестивали. Народные промыслы представлены хохломской росписью. Основное место в структуре экспорта занимают машины, оборудование и транспортные средства, лакокрасочная продукция.



Герб Тамбова

ТАРА

Город, адм. центр Тарского р-на Омской обл., в 302 км к С. от Омска.

Расположен на левом берегу р. Иртыш (порт), в 285 км от ж.-д. станции Любинская на линии Тюмень - Омск. Численность населения - 26 тыс. чел. Орган законодательной власти - городской Совет, состоящий из 15 депутатов, избираемых сроком на 4 года. Орган исполнительной власти - Администрация р-на, возглавляемая Главой администрации, избираемым сроком на 4 года. Основан в 1594 г. как крепость, которая служила заслоном на юж. рубеже русских владений в Сибири; была центром меновой торговли с Джунгарией, Средней Азией. Первоначально располагалась близ устья р. Тара (приток Иртыша). Неоднократно горела в 1629, 1658 гг. В 1669 г. была перенесена на совр. место. С 1782 г. - уездный город Тобольской губернии. В кон. XIX в. в Т. действовал 21 з-д, в т.ч. винокуренный, 5 кожевенных, стеклянный и др. В связи со строительством Омской крепости Т. потеряла свое стратегическое и торговое значение. С 1769 г. Т. стала захолустным городом. Основные отрасли: лесная и деревообрабатывающая промышленность, приборостроение, пр-во стройматериалов. Наиболее крупные предприятия: 2 леспрохоза, 2 лесхоза, межхозяйственный лесхоз, лесоперерабатывающий комбинат, радиозавод «Кварц», 2 кирпичных з-да. Выпускаемая продукция: древесина, пиломатериалы, узлы и агрегаты для телевизоров «Кварц», кирпич. Также действуют: мясокомбинат, молзавод. В Т. имеются: сельхозопытная станция (научные разработки в растениеводстве), филиал Омского государственного педагогического университета, педагогический колледж, сельскохозяйственный техникум, ПТУ, 3 общеобразовательные школы, детская школа искусств, краеведческий музей, картинная галерея, Дом культуры, 4 библиотеки. Издается газета «Тарское прииртышье».

ТАРАСОВСКИЙ

Поселок городского типа, адм. центр Тарасовского р-на Ростовской обл.

Расположен в сев.-зап. части Ростовской обл. Одноименная ж.-д. станция на Северо-Кавказской ж.д. Численность населения - 9 тыс. чел. Основан в 1792 г. казачьим старшиной Тарасовым как хутор на берегах р. Глубокая, давшей в дальнейшем название слободе Верхне-Тарасовской. Развитию Т. способствовало строительство Козлово-Воронежско-Ростовской ж.д. В нач. XX в. станция Тарасовка была крупным торговым центром. В 1924 г. был образован Тарасовский р-н, который в 1963 г. был упразднен, а в 1965 г. вновь образован. На территории р-на обнаружены месторождения нефти, газа, бентонитовых глин. В Т. действует крупное промышленное предприятие - Тарасовское рудоуправление. В Т. имеются: детская школа искусств, спортивная школа. Издается газета «Родная сторона».

ТАРКО-САЛЕ

Поселок городского типа, адм. центр Пуровского р-на Ямало-Ненецкого а.о., в 1080 км от Тюмени.

Расположен при слиянии рр. Айвасадапур и Пякупур. Чис-




Тара. Набережная Оми

ленность населения - 46,2 тыс. чел. (включая р-н). Основан в 1932 г. как адм. центр вновь образованного Пуровского р-на. В 1965 г. в р-не была пробурена первая нефтеразведочная скважина. С 1976 г. Т.-С. - поселок городского типа. В 1976-1979 г. началась промышленная добыча нефти и газа. Действуют предприятия нефтегазодобывающей и рыбоперерабатывающей промышленности: АО «НК «Таркосалнефтегаз», МУП «Экономикнефтегаз», АО «Пурнефтегазгеология», совхоз «Верхне-Пуровский», Пуровский рыбокомбинат. В Т.-С. и р-не имеются: 24 школы, методический центр, студия художественно-прикладного творчества, 10 домов культуры, 13 библиотек, краеведческий музей. Издается газета «Северный Луч». В р-не развит охотничий промысел.

ТАРУСА

Город, адм. центр Тарусского р-на Калужской обл., в 70 км к С.-В. от Калуги.

Ближайшая ж.-д. станция (Серпухов на линии Москва - Тула) находится в 36 км от города. Численность населения - 9,8 тыс. чел. Известна с 1246 г. как центр удельного владения тарусского князя Юрия, опорный пункт на р. Ока. В кон. XIV в. вошла в состав Московского Великого кн-ва. В XVI в. Т. не раз была атакована крымскими татарами. В XVI-XVII вв. Т. имела важное стратегическое значение как укрепленный пункт защиты юж. подступов к Москве. Страшная эпидемия чумы во 2-ой половине XVII в. уничтожила практически все население Т. В 1708 г. Т. отошла к Московской губернии, в 1719 г. - вошла вместе с г. Серпуховом в один уезд. В 1776 г. Т. получила статус уездного города Калужского наместничества. Экономическое развитие шло крайне медленно; так, в нач. XIX в. в городе действовал небольшой кирпичный з-д. В годы Отечественной войны 1812 г. Т., являясь ближайшим тылом русской армии, снабжала ее продовольствием, одеждой, боеприпасами. В 1837 г. в Т. действовало 8 лавок, бумажно-ткацкая ф-ка и кожевенный з-д, в 1890 г. открылось здание, в



Герб г. Таруса

котором расположились купеческие магазины. К 1897г. были введены в строй 3 кожевенных, 2 кирпичных з-да. С нач. XX в. развивались художественные промыслы. В 1937г. Т. вошла в состав Тульской обл. как районный центр, с 1944г. - в составе Калужской обл. В ходе Великой Отечественной войны город был занят немецко-фашистскими войсками с октября по декабрь 1941г. Достопримечательности: Воскресенская церковь (сер. XVIIв.), Петропавловский собор (1758-1789гг.); усадьба Борок (с. Бехово), имение Нарышкиных Игнатовское-Знаменское (сер. XIXв., близ Т.), имение семьи Хитрово (2-я половина XVIIIв., д. Истомино). Т. - родина писателя-литературоведа А.К. Виноградова. С городом связана жизнь и деятельность многих деятелей культуры, в том числе художников В.Э. Борисова-Мусатова, Н.П. Крымова, К.Р. Богаевского, В.Н. Бакшеева, ученого-кристаллографа Г.В. Вульфа, писателя К.Г. Паустовского, скульптора-анималиста В.А. Ватагина. В окрестностях Т. жили и работали И.В. Цветаев, А.П. Сумароков, А.П. Чехов, Л.Н. Толстой. Промышленность Т. представлена: ф-кой «Художественная вышивка», з-дом НИИ художественных промыслов. В городе действует картинная галерея.

ТАТАРСК

Город в Новосибирской обл., в 457 км к З. от Новосибирска. Расположен в зап. части Барабинской низм. Узел ж.-д. линий на Омск, Новосибирск, Кулунду (станция Татарская). Численность населения - 30,3 тыс. чел. Орган законодательной власти - территориальный Совет депутатов, избираемый сроком на 4 года. Орган исполнительной власти - территориальная Администрация, возглавляемая Главой администрации, назначаемым сроком на 4 года. В 1790-1912гг. на основании указов Сената о переселении крестьян в Сибирь, а также после Столыпинской реформы происходило заселение земель вблизи совр. г. Новосибирска. В кон. XVIIIв. здесь был образован населенный пункт Татарка, служивший крупным перевалочным пунктом для переселенцев. После строительства Транссибирской магистрали (в 1894г.) в 2 верстах от д. Татарка была организована станция Татарская,

которая оказалась наиболее удобным пунктом для отправки хлеба, масла и мяса в Центральную Россию и за границу. Это привлекло к селению купцов и ростовщиков, которые арендовали землю у местных крестьян. В 1911г. поселок был преобразован в безуездный г. Татарск Томской губернии. В 1914г. была построена Кулундинская ж.д., станция Т. оказалась узловой, имела очень выгодное положение на пересечении Сибирской и Кулундинской магистралей. В 1917г. Т. стал центром Татарского уезда, вошедшего в Акмолинскую обл. В 1919г. образовался Татарский уезд Омской губернии. В 1925г. после упразднения Татарского уезда образовался Татарский р-н с подчинением Зап.-Сибирскому краю. С 1937г., в связи с разделением Зап.-Сибирского края на Новосибирскую обл. и Алтайский край, Татарский р-н вошел в состав Новосибирской обл. В совр. Т. действуют предприятия машиностроения и перерабатывающей промышленности: АО «Татарскагроماش», мехзавод «Росэлеваторспецстрой», АО «Смит», АО «Татарский элеватор», АО «Пищекombинат», АО «Татарский маслокомбинат», АО «Татарский мясокомбинат». Выпускаемая продукция: жилые вагончики системы «Комфорт», металлоконструкции, оконные и дверные блоки, емкости металлические, печное литье, водонапорные башни, кухонные гарнитуры, мебель школьная, торговое оборудование, минеральная вода, карамель, мясколбасная и молочная продукция. В Т. имеются: педагогическое училище, 2 профессиональных училища, 10 средних общеобразовательных школ, Детская школа искусств, 2 дома культуры, Дом творчества, «Экологический центр», филиал областного историко-краеведческого музея. Издается «Народная газета».

ТАШТАГОЛ

Город, адм. центр Таштагольского р-на Кемеровской обл., в 511 км к Ю. от Кемерово.

Расположен в Горной Шории, на р. Кондома (приток Томи). Конечная станция ж.-д. линии от станции Юрга на Транссибирской магистрали, в 197 км к Ю. от Новокузнецка. Численность населения - 61,5 тыс. чел. Орган законодательной власти - городской Совет депутатов, избираемый сроком на



Герб г. Таштагол

4 года. Орган исполнительной власти - Администрация города, возглавляемая Главой администрации, избираемым сроком на 4 года. Первое упоминание о Горной Шории в грамоте царя Михаила Федоровича относится к 1623 г. Т. возник в 1930-е гг. как поселок в связи с развитием горнорудной промышленности, снабжающей железной рудой металлургические комбинаты Кузбасса. С 1963 г. - город. Основная отрасль - металлургическая промышленность. Наиболее крупные предприятия: Таштагольский, Казский, Темиртаусский рудники, АО «Кузнецкий металлургический комбинат», АО «Запсиб», АО «Шерегешское рудоуправление», Мундыбашская аглофабрика (добыча и первичная переработка железной руды). В Т. и р-не имеются: филиалы Кемеровского государственного технического университета и Кемеровского института искусства и культуры, горный техникум, ПТУ, 5 музыкальных школ, художественная школа, экологический музей «Тазгол», музей этнографии и природы Горной Шории, 8 домов культуры, 26 библиотек. Издается газета «Красная Шория».

ТВЕРЬ

Город, адм. центр Тверской обл., в 167 км к С.-З. от Москвы. Расположен на Верхней Волге, при впадении в нее р. Тверца. Порт. Ж.-д. станция на линии Москва - Санкт-Петербург. Численность населения - 462 тыс. чел. Орган законодательной власти - городская Дума. Орган исполнительной власти - Администрация города, возглавляемая Главой города. Возник в XII в. из ремесленно-торговых поселений близ монастыря недалеко от устья р. Тверца, впервые упоминается в исторических источниках в 1164 г. Первоначально принадлежал Новгороду, с 1209 г. - Владимиро-Суздальскому кн-ву. В 1238 г. был razорен отрядами хана Батые. С 40-х гг. XIII в. - столица Великого Тверского кн-ва, один из политических и культурных центров Руси (в Т. велось летописание, сложилась самобытная школа иконописи, зодчества, декоративно-прикладного искусства), главный соперник Москвы в борьбе за объединение Русских земель. В I-ой половине XIV в. Т. возглавляла сопротивление татаро-монгольским завоевателям. Тверской князь Михаил Ярославович (1333-1399 гг.) первым получил ярлык на великое княжение, именовался «князем всея



Герб Твери



Тверь. Современная техника на улицах старого города

Руси». В XIV-XV вв. Т. - важный экономический и торговый центр Сев. - Вост. Руси. Из Т. началось путешествие купца Афанасия Никитина в Индию (1466-1472 гг.). В 1485 г. при Иване III Т. была присоединена к Московскому кн-ву. В XVIII-XIX вв. благодаря Вышневолоцкой водной системе и строительству дороги Москва - Петербург Т. стала важным центром транзитной торговли. С 1775 г. - центр Тверской губернии. Строительство Николаевской (Октябрьской) ж. д., прошедшей через Т. (1851 г.), способствовало промышленному росту города. Металлический консольно-балочный мост через Волгу был построен в 1900 г. В 1853 г. в Т. была открыта первая текстильная ф-ка купца Каулина, в 1858 г. - торговый дом Морозовых основал в Т. крупнейшую хлопчатобумажную мануфактуру. Т. стала центром текстильной промышленности. В конце XIX в. с участием французской фирмы «Диль и Бакалан» был построен вагоностроительный з-д; работали также лесопильные, кожевенные, стекольные з-ды, паровые мельницы. В 1931-1990 гг. город назывался Калинин. С 1935 г. - областной центр. В годы Великой Отечественной войны был оккупирован и сильно разрушен. Полностью восстановлен в первые послевоенные годы. В Т. жили: баснописец И.А. Крылов, писатели М.Е. Салтыков-Щедрин, Ф.М. Достоевский, И.И. Лажечников, авиаконструктор А.Н. Туполев, актер М.И. Царев, певец С.Я. Лемешев. Достопримечательности: церковь Белая Троица (1564 г.), Успен-



Тверь. Путевой дворец Екатерины III (1767 г.)

ский собор (1722 г.), Путевой дворец Екатерины (1767 г.), церковь Вознесения (1833 г.). В совр. Т. основными отраслями являются: машиностроение, пищевая, электроэнергетическая, легкая и химическая промышленность. Крупнейшие предприятия: АО «Тверской вагоностроительный з-д» (единственный российский изготовитель магистральных пассажирских вагонов локомотивной тяги), АО «Кузнечно-прессовое пр-во» (машиностроение для пассажирских вагонов), Государственное унитарное предприятие федеральной собственности «Тверской авторемонтный з-д» (полуприцепы, ремонт автомобилей), АО «Тверьагропромэнерго» (электромонтажные работы, строительство ЛЭП, изготовление электротехнического оборудования). Также действуют: АО «Исток» (оборонная промышленность), АО «Тверьтехоснастка» (навесное оборудование к экскаваторам, прессформы, стальное литье), АО «Тверской экскаваторный з-д» (экскаваторы, запасные части и оборудование), АО «Центросвар» (сварные металлоконструкции, строительные металлоконструкции), АО «Мелькомбинат» (мука и комбикорма), АО «Тверьмолоко», АО «Тверской мясокомбинат», АО «Тверьпиво», АО «Тверьэнерго», АО «Тверьторф» (добыча торфа, его переработка), АО «Искож - Тверь» (искусственные кожи, линолеум, пленочные материалы), АО «Тверской камвольный комбинат» (полушерстяные ткани), АО «Тверская прядильно-ткацкая фабрика им. В.П. Вагжанова» (хлопчатобумажная и трико-

тажная пряжа), АО «Тверьстеклопластик» (стекловолокно, стеклопластики), АО «Тверьстекло» (керамическая плитка, стеклоформы), АО «Тверьхимволокно» (нити полиэфирные). Также функционируют предприятия по пр-ву стройматериалов - «Тверской комбинат строительных материалов» (силикатный кирпич), лесной промышленности - «Волжский леспромпхоз» (заготовка и переработка древесины), полиграфической промышленности - АО «Тверской полиграфический комбинат» (книжно-журнальная продукция), АО «Тверской полиграфкомбинат детской литературы» (книги, учебники). Наиболее крупные предприятия медицинской и фармацевтической промышленности: АО «Тверская фармацевтическая ф-ка», АО «Тверской витаминный з-д». Научно-технический потенциал города составляют 40 научных учреждений и проектно-конструкторских организаций различного профиля. В Т. имеются: Тверской государственный университет, филиал Московского международного университета бизнеса и информационных технологий, Тверская государственная медицинская академия, филиал Российского заочного института текстильной и легкой промышленности, Тверская государственная сельскохозяйственная академия, Верхневолжский институт бизнеса и права, Тверской государственный технический университет, Тверское суворовское военное училище, 12 средних специальных учебных заведений, драматический театр, театр для детей и молодежи, народный театр драмы, театр кукол, филармония, цирк, Тверской дом науки и техники, выставочные залы. Издаются 12 печатных изданий, в т. ч. газеты «Тверская жизнь», «Вечерняя Тверь».

ТЕЙКОВО

Город в Ивановской обл., в 35 км к Ю.-З. от Иваново.

Расположен на р. Вязьма (басс. Оки). Ж.-д. станция на линии Иваново - Александров. Численность населения - 39,3 тыс. чел. Орган законодательной власти - муниципальный городской Совет, избираемый сроком на 4 года. Орган исполнительной власти - Администрация города, возглавляемая Главой города, избираемым сроком на 4 года. В 1787 г. в с. Тейково была открыта текстильная мануфактура Каретниковых. С 1918 г. Т. - город. Достопримечательности: Ильинская и Никольская церкви (остатки церковного комплекса XVII-XIX вв.), реликтовый сосновый парк в микрорайоне Красные Сосенки. В Т. преобладает текстильная промышленность. Наиболее крупные предприятия: АО «Тейковотекстиль» (пряжа, ткани, швейные изделия), АО «Швея» (мужская одежда). Народные промыслы: лозоплетение, резьба по дереву. В Т. имеются: 8 школ, вечерний техникум, 2 ПТУ, профлиней, музыкальная и спортивная школы, 2 дома культуры, 3 библиотеки. Издаётся газета «Наше время».

ТЕМНИКОВ

Город, адм. центр Темниковского р-на Республики Мордовия, в 158 км к С.-З. от Саранска.

Расположен на правом берегу р. Мокша (приток Оки). Аэропорт. Ближайшая ж.-д. станция (Торбеево на линии Рязань - Рузаевка) находится в 71 км к Ю. от города. Численность населения - 9,5 тыс. чел. Известен с кон. XIV в. В 1536 г. пере-

местился на 8 км вверх по течению р. Мокша. До 1708 г. - в составе Касимовского царства, затем - Казанской губернии. В 1719 г. вошел в состав Шацкой провинции Азовской губернии. С 1779 г. - уездный город Тамбовского наместничества, с 1923 г. - Пензенской губернии, с 1930 г. - Мордовской а.о., с 1934 г. - Мордовской АССР. Достопримечательности: памятник природы - Мордовский заповедник; действующий Санаксарский мужской монастырь (XVIII в.). Наиболее крупные промышленные предприятия Т.: з-д малогабаритных ламп, бумажная ф-ка, лесокombинат, предприятия пищевой промышленности. В городе действуют: краеведческий музей, музей композитора Л.И. Воинова.



Темрюк. Дом-музей М.Ю.Лермонтова

ТЕМРЮК

Город, адм. центр Темрюкского р-на Краснодарского края, в 193 км к З. от Краснодара.

Расположен на сев. берегу Таманского полуострова, на правом берегу р. Кубань, недалеко от места впадения ее в Азовское море. Международный морской порт. Численность населения - 36 тыс. чел. Орган законодательной власти - районный Совет депутатов, состоящий из 24 чел., избираемых сроком на 4 года. Орган исполнительной власти - Администрация р-на, возглавляемая Главой р-на, избираемым сроком на 4 года. В XIV в. - генуэзская колония Копа, в XV-XVI вв., во время турецко-татарского владычества - г. Тумнев. В 1515 г. рядом существовал турецкий город-крепость Темрюк (или Старый Темрюк). Предположительно, название Т. происходит от имени кабардинского князя Темрюка Айдаровича (Идаровича), который с помощью русских войск изгнал с Тамани татар и турок и построил здесь в 1556 г. крепость Новый Темрюк. В 1570 г., после ухода русских войск, турки и татары вновь завладели крепостью, переименовали ее в Адис. В XVII-XVIII вв. - в составе Турции, с 1774 г. - России. В 1778 г. возведено Старотемрюкское укрепление. В 1792 г. по указу Екатерины II на Кубань были переселены черноморские казаки, Т. стал называться казацким урочищем. С 1821 г. - местечко, с 1831 г. - казацкий курень, с 1843 г. - станица. С 1860 г. - город. В 1860-1910 гг. - уездный центр Кубанской обл. В кон. XIX в. в Т. работали 21 кирпичный з-д, 18 мельниц, грязелечебница;

жители занимались рыболовством. В 1924 г. был образован Темрюкский р-н. Во время Великой Отечественной войны в 1942-1943 гг. на Таманском полуострове происходили ожесточенные бои, 15 воинских соединений получили наименование «Таманских», 5 - «Темрюкских». Темрюкский р-н обладает уникальным курортным комплексом (минеральные воды, песчаные пляжи на Черном и Азовском морях). Основное сельскохозяйственное направление р-на - виноградарство и виноделие. Переработкой сельскохозяйственной продукции занимаются винозаводы «Фанагория», «Южный», «Мирный». Также действуют рыболовецкие и рыбноводческие хоз-ва «Рассвет», «Труженик моря», «Голубицкий». В Т. и р-не имеются: 35 школ, 2 детские школы искусств и 2 детские музыкальные школы, историко-археологический музей с филиалами (музеем боевой техники «Военная горка» и музеем быта казачьей старины в станице Старотитаровская), «Дом-музей М.Ю. Лермонтова в Тамани» и «Таманский археологический музей» с заповедником Гермонасса-Тмутаракань.

ТЕРБУНЫ

Село, адм. центр Тербунского р-на Липецкой обл.

Численность населения - 7,5 тыс. чел. Основан в 1897 г. как пристанционный поселок, в связи со строительством жд. Москва - Донбас. С 1928 г. - районный центр. С 1975-1992 гг. именовался п.г.т. Тербуны. С 1992 г. - село, районный центр Липецкой обл. Природно-ландшафтные достопримечательности: государственные природные заказники - Тербунские и Апухтинские песчаники. Т. - центр сельскохозяйственного р-на. Действуют предприятия: АО «Тербунский сыродельный з-д», АО «Тербунский элеватор», комбикормовый з-д, колбасный цех, комбинат кооперативной промышленности (макаронные изделия). В Т. имеются: ПТУ, общеобразовательная школа, музыкальная школа, Дом детского творчества, Дом культуры, библиотека. Издается газета «Маяк».



Герб г. Темрюк

ТЕРЕК

Город, адм. центр Терского р-на Кабардино-Балкарской республики, в 59 км к В. от Нальчика.

Расположен в Предкавказье, на равнинном правом берегу р. Терек. Ж. - д. станция (Муртазово) на линии Прохладная - Беслан - Гудермес. Численность населения - 18,5 тыс. чел.

Орган исполнительной власти - Администрация города, возглавляемая Главой администрации, назначаемым из депутатов местного самоуправления, избираемым сроком на 4 года. В конце XIX в. на месте совр. Т. была построена станция Муртазово, с вводом ее в эксплуатацию в 1875-1876 гг. был образован населенный пункт с названием Т. С 1937 г. - поселок городского типа. С 1967 г. - город. Т. - центр сельскохозяйственного р-на. Наиболее крупные предприятия: АО «Терек-алмаз» (алмазный инструмент), комбикормовый з-д, консервный з-д, пищекомбинат, элеватор. В Т. имеются: ПТУ, 4 общеобразовательные школы, музыкальная школа, Дом детского творчества, Дом культуры, две библиотеки.

ТЕРНЕЙ

Поселок городского типа, адм. центр Тернейского р-на Приморского края.

Численность населения - 4,9 тыс. чел. Достопримечательность: Сихотэ-Алинский биосферный заповедник «Жемчужина Дальнего Востока». Наиболее крупные предприятия: рыболовецкий колхоз «Огни» (добыча рыбы и морепродуктов), АО «Импульс» (ремонт и строительство дорог). В Т. имеется детская школа искусств. Издается газета «Вестник Тернея».

ТЕТЮШИ

Город, адм. центр Тетюшского р-на Республики Татарстан, в 180 км к Ю. от Казани.

Расположен на Волге, на берегу Куйбышевского водохранилища (пристань), в 45 км к В. от ж.-д. станции Буа на линии Казань - Ульяновск. Численность населения - 11,8 тыс. чел. Орган законодательной власти - районный Совет народных депутатов, состоящий из 25 чел., избираемых сроком на 5 лет. Орган исполнительной власти - Администрация р-на, возглавляемая Главой администрации, назначаемым Президентом Республики сроком на 5 лет. Т. был основан в 1574-1578 гг. как Тетюшская застава. В разрядных книгах 1578 г. Т. упоминаются в числе крепостей времени Ивана Грозного. В 1781 г. Екатерина II возвела Т. в разряд уездных городов и утвердила герб города. Достопримечательности: Троицкий собор (1773-1777 гг.). В Т. родились: М.В. Куприянов - народный художник СССР, один из деятелей творческого содружества Кукры-

никсы, А.Н. Воробьев - олимпийский чемпион, заслуженный тренер СССР, Камай Гильм Хайрович - заслуженный деятель науки и техники России и Татарстана, доктор химических наук. Промышленность Т. основана на переработке сельскохозяйственного и природного сырья, развита строительная индустрия. Наиболее крупные предприятия: АО «Тетюшский масло-сыродельный комбинат», АО «Тетюшский мясокомбинат». Также имеются лесхоз и мебельная ф-ка. В Т. действуют 2 общеобразовательные школы, педагогическое училище, совхоз-техникум, музыкальная школа, филиал Государственного объединенного музея Республики Татарстан, Дом культуры, библиотека. Издается газета «Авангард» на русском и татарском языках.

ТИКСИ

Поселок городского типа, адм. центр Булунского улуса Республики Саха (Якутия).

Численность населения - 6,7 тыс. чел. В 1739 г. Дмитрий Лаптев, составляя карту берега от устья Лены до устья Индигирки, впервые обозначил бухту Т. как «губа Горелая». В 1934 г. был основан п.Тикси. В 1955 г. в Т. было создано управление флотом как структурная единица Тиксинского морского порта. С 1957 г. Т. - районный центр. Природно-ландшафтная достопримечательность - бухта «Булункан». Т. - крупный транспортный узел в Центральной Арктике, связывающий АСК «Ленское объединенное речное пароходство» с Сев. морским путем. Градообразующие предприятия - ГСК «АркМП» (грузоперевозка), Тиксинский морпорт. Также действуют предприятия электроэнергетической промышленности и строительной индустрии: МУП «Булункоммунэнерго», филиал АК «Арктикстрой», Тикстрой. В Т. расположены: Полярная геокосмофизическая обсерватория Якутского НИИ космофизики и аэронавтики, сейсмическая станция, международная биологическая станция «Лена-Норденшельд». В поселке имеются: филиал ПТУ г. Якутска, 3 общеобразовательные школы, музей истории развития Арктического морского пароходства. Издается газета «Маяк Арктики».

ТИМАШЕВСК

Город, адм. центр Тимашевского р-на Краснодарского края, в 73 км к С. от Краснодара.

Расположен на Кубано-Приазовской низм., на р. Кирпили. Узел ж.-д. линий (на Краснодар, Крымск, Приморско-Ахтарск, Батайск). Численность населения - 53,6 тыс. чел. Орган законодательной власти - районный Совет депутатов, избираемый сроком на 4 года. Орган исполнительной власти. - Администрация Тимашевского городского округа, возглавляемая Главой администрации, назначаемым Главой Тимашевского р-на. В 1794 г. для защиты юж. границ Российской империи был образован казачий Тимашевский курень, который в 1842 г. был переименован в станицу Тимашевскую. С 1966 г. - г. Тимашевск. В Т. в 1992 г. был открыт Свято-Духов мужской монастырь. Основные отрасли: перерабатывающая и пищевая промышленность. Крупные предприятия: АО «Кондитерский комбинат «Кубань», АО «Молочный комбинат», АО «Хладопродукт», АО «Хлеб Кубани», АО «Фирма «Бе-



Тетюши. Троицкий собор

кон», АО «Пищевик», АО «Бройлер», АО «Тетра Пак Кубань Джи-Пи», АО «Тетра Пак Кубань Оперейшин», АО «Тетра Пак Кубань Си-Пи», АО «Тетра Пак Кубань». Также действует АО «З-д стеновых материалов». В Т. имеются: 7 общеобразовательных учреждений, 2 центра детского творчества, музыкальная и художественная школы, историко-краеведческий музей семьи Степановых (рассказывает о жизни крестьянской семьи). Издается газета «Знамя труда». Установлены дружеские связи с г. Летбридж (Канада).

ТИСУЛЬ

Поселок городского типа, адм. центр Тисульского р-на Кемеровской обл.

Численность населения - 9,7 тыс. чел. Село Т. было основано в 1783 г. В 1943 г., с образованием Кемеровской обл., Т. вошел в состав Тисульского р-на. В 1959 г. село преобразовано в поселок городского типа. Достопримечательности: 7 курганов (V-XI вв. до н.э.), 4 насыпи (VII-XI вв. до н.э.). Промышленность развита слабо и имеет местное значение. Основные отрасли: заготовительная, перерабатывающая, строительная промышленность. Наиболее крупные предприятия: Тисульский лесхоз (заготовка древесины, пр-во пиломатериалов), кирпичный з-д АО «Керамика» (пр-во кирпича). Также действуют предприятия пищевой промышленности: колбасный цех, сырцех, пищекомбинат (хлебобулочные изделия, копчености). В Т. имеются: 4 общеобразовательные школы, Дом культуры, художественная школа. Издается газета «Новая жизнь».

ТИХВИН

Город, адм. центр Тихвинского р-на Ленинградской обл., в 200 км к В. от Санкт-Петербурга.

Расположен в пределах Волховской низины, на р. Тихвинка (басс. Ладожского оз.). Численность населения - 68,4 тыс. чел. Орган законодательной власти - районный Совет депутатов, избираемых сроком на 4 года. Орган исполнительной власти - Администрация р-на, возглавляемая Мэром, избираемым

сроком на 4 года. Т. известен с 1383 г. как Предтеченский погост в составе Обонежской пятины Новгородской феодальной республики. Здесь на берегу р. Тихвинка была построена деревянная церковь Успения, а в 1515 г. по Указу великого князя Василия III - Успенский собор. В XVII-XVIII вв. Тихвинский посад достиг экономического расцвета. Высокий уровень развития получили ремесленные пр-ва, особенно кузнечное. Широко была развита торговля, проводилась Тихвинская ярмарка. В 1773 г. Тихвинский посад получил статус города. Положение Т. на торговом пути из Поволжья в Прионежье и далее к Балтийскому морю обусловило важное торговое значение Т. В 1811 г. была сооружена Тихвинская водная система, соединившая Волгу с Балтийским морем, открыто судоходство. Основным занятием жителей Т. стало так называемое лодочничество - сопровождение судов до Петербурга и Кронштадта. В 1918 г. Т. стал уездным городом Череповецкой губернии, а с 1927 г. - районным центром Ленинградской обл. В годы Великой Отечественной войны в ноябре-декабре 1941 г. Т. был оккупирован немецко-фашистскими войсками. Достопримечательности: Большой Успенский монастырь, Успенский Собор (XVI-XVIII вв.), Введенский женский монастырь (1560 г.), Тихвинские курганы. Т. - родина академика портретной живописи П.Е. Заболотского, академика-археолога Я.И. Бердникова, профессора-археолога, члена-корреспондента Норвежской АН В.И. Равдоникаса, композитора Н.А. Римского-Корсакова. Основные отрасли: машиностроение и металлообработка, лесная и деревообрабатывающая, легкая, пищевая, топливная промышленность. Градообразующее предприятие - АО «З-д Трансмаш» (спецтехника на базе тракторов типа «Кировец»). Наиболее крупные предприятия: АО «Комплексный леспромхоз», АО «Химлеспромхоз», АО «Гетра» (пр-во чулочных изделий), АО «Тихвинский мясокомбинат», АО «Тихвинский хлебокомбинат», молокозавод, АО «Торфоперерабатывающий з-д «Красава». В Т. имеются: ф-л Северо-Западного политехнического института, филиал Санкт-Петербургского института внешнеэкономических связей, филиал Санкт-Петербургского государственного технического института сервиса, литейный и механический техникумы, медицинское училище, Дом-музей Н.А. Римского-Корсакова. Издаются газеты: «Трудовая слава», «Дивья», «Вестник». Т. имеет города-побратимы: Иматра (с 1974 г., Финляндия) и Эрзуиль-Сен-Клер (с 1991 г., Франция).

ТИХОРЕЦК

Город в Краснодарском крае, в 136 км к С.-В. от Краснодара.

Расположен на Кубано-Приазовской низм. Крупный ж.-д. узел на пересечении линий Ростов-на-Дону - Баку и Волгоград - Новороссийск. Численность населения - 69,5 тыс. чел. Орган законодательной власти - городской Совет депутатов, избираемый сроком на 4 года. Орган исполнительной власти - Администрация города, возглавляемая Главой администрации, избираемым сроком на 4 года. Основан в кон. XIX в. как ж.-д. станция Тихорецкая Владикавказской ж.-д. В 1895 г. на базе ж.-д. станции и поселка создан хутор Тихорецкий станции Тихорецкой Кавказского отдела Кубанской обл., получивший в 1923 г. статус заштатного города Т. С июня 1924 г. -



Герб Тихвина



Герб Тихорецка

районный центр Кубанского округа Юго-Восточной обл., с ноября 1924 г. - в составе Северо-Кавказского края, с 1934 г. - в составе Азово-Черноморского края, а с 1937 г. - в составе Краснодарского края. Во время Великой Отечественной войны в 1942-1943 гг. был оккупирован немецко-фашистскими войсками. С 1961 г. Т. - город краевого подчинения. В связи с проведением нефтепроводов Лисичанск - Тихорецк и Куйбышев - Тихорецк. Город стал базой перекачки нефти. Достопримечательность - Свято-Успенская церковь (1910 г.). Основные отрасли: машиностроение, пр-во строительных материалов, перерабатывающая промышленность. Наиболее крупные предприятия: АО «ТМЗ им. Воровского», АО «З-д «Красный молот», АО «Керамик», АО «Стройэлектромаркет», АО «Мясокомбинат «Тихорецкий», АО «Сыркобинат «Тихорецкий», АО «Тихорецкое пиво», АО «Винзавод «Тихорецкий». Также действуют: рефрижераторное депо, локомотивное депо, АО «Кубаньнефтепродукт». В Т. имеются: филиалы Кубанского государственного университета, Кропоткинского юридического техникума, техникум ж.-д. транспорта, 2 ПТУ, 2 школы-гимназии, Дворец культуры, историко-краеведческий музей. Народные промыслы: гончарное ремесло, плетение из лозы и рогаза, ткачество. Издается газета «Тихорецкие вести».

ТОБОЛЬСК


Город в Тюменской обл., в 247 км к С.-В. от Тюмени.

Расположен в центре Зап. Сибири. Порт на Иртыше, близ впадения в него р. Тобол, в 14 км от одноименной ж.-д. станции на линии Тюмень - Сургут. Аэропорт. Численность населения - 116,3 тыс. чел. Орган законодательной власти - городская Дума, состоящая из 14 депутатов, избираемых сроком на 4 года. Орган исполнительной власти - городская Администрация, возглавляемая Мэром, избираемым сроком на 4 года. Основан в 1587 г. как деревянный острог отрядом казаков и стрельцов под руководством письменного головы Даниила Чулкова близ Чувашского мыса, где в 1582 г. произошла решающая битва между отрядом Ермака и войском татарского хана Кучума. До 1590 г. находился в адм. подчинении Тюмени. С 1590 г. - город. Из Тюмени в Т. была перенесена столица Сибири. В 1606-1609 гг. был отстроен дере-



Герб Тобольска

вянный рубленый город, который в 1643, 1677, 1680 гг. полностью уничтожался пожарами. В 1620 г. была учреждена Сибирская Тобольская епархия. В 1708 г. Т. стал центром Сибирской губернии, включающей Урал, Сибирь и Дальний Восток. С 1782 г. - центр Тобольского наместничества, в 1796-1917 гг. - Тобольской губернии. В 1703 г. здесь открылась первая в Сибири славяно-русская школа. В 1773-1774 гг. Т.



Тобольск. Памятник Ермаку



Тобольск. Софийско-Успенский собор

был опорным центром правительства в подавлении на Урале и в Зауралье Крестьянской войны под предводительством Е.И. Пугачева. В XIX в., в связи с перемещением торговых путей, а затем строительством в стороне от Т. ж.д., экономическое значение города несколько упало. В кон. XIX в. в Т. действовало 48 ф-к и 3-дов. Основными занятиями жителей были ловля и обработка рыбы, которую соленой, сушеной, а зимой замороженной отправляли в Ирбит, Екатеринбург, Москву, Петербург. Были развиты скорняжный (заготовка беличьих, заячьих, песцовых шкур) и рукавичный (пошив рукавиц из замши) промыслы. В 1917-1918 гг. в Тобольской ссылке пребывал Николай II. В 1918 г. губернский центр был переведен из Т. в Тюмень. В 1967 г. к Т. подошла ж.д. В 1974 г. началось строительство Тобольского нефтехимического комбината. Достопримечательности: Кремль (Софийский двор, XVII-XVIII вв.), Софийско-Успенский кафедральный собор (1686 г.), Покровский собор (1743-46 гг.), соборная ризница (1796-1797 гг.), 75-метровая соборная колокольня (1797 г.), рантерей - хранилища государственной казны (1717 г.), гостиный двор (1708 г.), архиерейский дом (1775 г.), Спасская церковь (1713 г.), церковь Петра и Павла (1788 г.), церковь Семи Отроков Ефесских (1776 г.), Крестовоздвиженская церковь (1771 г.), церковь Захария и Елизаветы (1776 г.), костел (кон. XIX в.) и мечеть. В Т. родились: архитектор, картограф и историк С.У. Ремезов, ученый Д.И. Менделеев, композитор А.А. Алябьев, художник В.Г. Перов, архитектор А.Ф. Кокори-

нов. Здесь жили поэт и педагог П.П. Ершов, поэт Д.П. Давыдов, художник В.И. Суриков. В XVIII в. в Т. отбывали ссылку А.Н. Радищев, П.А. Сумароков, в XIX в. - декабристы Ф.Б. Вольф, В.К. Кюхельбекер, А.Н. Муравьев и др. В Тобольском тюремном замке содержались в заключении писатели Ф.М. Достоевский, Н.Г. Чернышевский, М.И. Михайлов, В.Г. Короленко. Градообразующее предприятие совр. Т. - Тобольский нефтехимический комбинат. Выпускаемая продукция: углеводородные сжиженные газы, бензин для химии, бутадиев, метилтрэбутиловый эфир. Также действуют: 3-д по пр-ву строительных конструкций «Тоболжелезобетон», лесозаготовительное предприятие «Тобольскдрев»; ф-ки: мебельная, ковровая, швейная («Бирюза»), художественных косторезных изделий; горпищекомбинат, рыбозавод, винзавод. В Т. работают: педагогический институт им. Д.И. Менделеева, индустриальный институт, медицинское училище им. В. Солдатов, училище искусств и культуры им. А.А. Алябьева, педагогический колледж, рыбопромышленный техникум, зооветтехникум, Государственный музей-заповедник, Дворец культуры «Синтез». Издаются газеты «Тобольская правда», «Сибирская панорама», «Советская Сибирь». Народный промысел - художественная резьба по кости (миниатюрная скульптура на северные сюжеты). Т. имеет города-побратимы - Кау-сил-Блаффс (штат Айова, США) и Печ (Югославия).

ТОГУЧИН

Город, адм. центр Тогучинского р-на Новосибирской обл., в 125 км к В. от Новосибирска.

Расположен на Ю.-В. Зап.-Сибирской равнины, на р. Иня (приток Оби). Ж.-д. станция на линии Новосибирск - Новокузнецк. Численность населения - 22,4 тыс. чел. Орган законодательной власти - Совет депутатов, избираемый сроком на 4 года. Орган исполнительной власти - Администрация города, возглавляемая Главой администрации, избираемым сроком на 4 года. Т. был образован в 1600 г. первыми землепроходцами как маленькая заимка на правом берегу р. Ини. В 1932 г. центр р-на был перенесен из с. Васино Вассинского р-на в село при ж.-д. станции Тогучин с переименованием р-на в Тогучинский. В 1936 г. Т. был преобразован в поселок. В 1945 г. - получил статус города. Основные отрасли - пищевая и перерабатывающая промышленность, занимающая 70% общего объема промышленного пр-ва, а также строительная, легкая промышленность и лесное хоз-во. Наиболее крупные предприятия: АО «Тогучинмолоко», (овощные и мясные консервы), АО «Тогучинский ПВК» (безалкогольные напитки). Также действуют: Тогучинский лесхоз-техникум (переработка древесины, пиломатериалы, штакетник, столярные изделия), пенькозавод «Тогучинский» (пенько- и льноволокно, нетканное полотно). В Т. имеются: Лесной техникум, СПТУ, 7 школ, 2 дома культуры, центр детского и юношеского творчества, библиотека. Издается газета «Ленинское знамя».

ТОКАРЕВКА

Поселок городского типа, адм. центр Токаревского р-на Тамбовской обл.

Ж.-д. станция на линии Москва - Волгоград. Численность

населения - 10,1 тыс. чел. В Т. действуют предприятия: АО «Токаревский комбинат хлебопродуктов» (мука, комбикорма), АО «Комбинат мясоптицы «Токаревский» (переработка мяса), АО «Токаревкаагроснаб», АО «Токаревкаагропромхимия», свеклопункт Жердевского сахарного з-да. В Т. имеются: 2 общеобразовательные школы, музыкальная школа, Дом творчества детей и юношества, 2 дома культуры, библиотека. Издается газета «Маяк».

ТОЛЪЯТТИ

Город в Самарской обл., в 95 км к С.-З. от Самары.

Расположен на левом берегу р. Волга (Куйбышевское водохранилище), к С. от Самарской Луки. Порт. Ж.-д. станция на линии Сызрань - Самара. Численность населения - 728,5 тыс. чел. Орган законодательной власти - городская Дума, избираемая сроком на 4 года. Орган исполнительной власти - Мэрия города, возглавляемая Мэром города, избираемым сроком на 4 года. Основан в 1737 г. при участии русского государственного деятеля В.Н. Татищева как крепость под названием Ставрополь (в переводе с греческого языка - «город креста»). Сюда русское правительство планировало переселить калмыков и приучить их к оседлой жизни. Первоначально Ставрополь относился к Оренбургской губернии, с 1780 г. - уездный город Симбирского наместничества, с 1850 г. - Самарской губернии. В 1842 г. калмыки были переведены в Оренбургскую губернию, а на их место прибыли переселенцы из Рязанской, Смоленской и Тульской губерний. В кон. XIX в. в Ставрополе действовало 6 ф-к и з-дов, больница, училища. В 1924 г. Ставрополь был преобразован в село. В 1946 г. вновь стал городом. При строительстве Куйбышевской ГЭС (с 1950 г.) Ставрополь попал в зону затопления будущего водохранилища и в 1954-1955 гг. был перенесен на возвышенное место. Начался быстрый рост города. В 10 км к В. от старого города был построен п.г.т. Комсомольский, в 4 км к Ю.-З. от него - п. Шлюзовой, ставшие частью нового Ставрополя. В 1957 г. было завершено строительство Волжской ГЭС. В 1964 г. город был переименован в Т., в честь итальянского коммуниста П. Тольятти. Основные

отрасли: машиностроение, химическая промышленность, энергетика, производство стройматериалов. Крупные предприятия: АО «АвтоВАЗ» (автомобили ВАЗ, станочное оборудование, запасные части), АО «АвтоВАЗагрегат», АО «Волгоцеммаш» (оборудование для цементных з-дов), АО «Трансформатор» (мощные силовые трансформаторы, стабилизаторы), АО «ТоАЗ» («Икарусы», телевизоры «Самсунг» из импортных комплектующих), АО «Фосфор» (фосфор), АО «Тольяттиазот», АО «Куйбышевазот» (жидкий аммиак, аммиачная селитра, моющие средства), АО «Синтезкаучук» (изопреновый каучук), Волжская ГЭС им. В.И. Ленина, опытный з-д «СМИК», Тольяттинский и Левобережный ЖБИ, з-д бетонносварных конструкций (строительный кирпич, сборные железобетонные конструкции, керамическая плитка, бетон, асфальт). Действуют также предприятия пищевой, легкой, деревообрабатывающей промышленности: Тольяттинский и Комсомольский мясокомбинаты, «Тольяттимолоко», комбинат шампанских вин «Росинка», пивкомбинат, предприятия «Лидер», «Фроко» (обувь и трикотажные изделия), предприятия «Волголесослав», «Спецкомплект» (изделия из дерева). В Т. имеются: 14 вузов, 18 средних специальных учебных заведений, 13 учреждений профессионального образования, 97 общеобразовательных учреждений, театр, краеведческий музей. Издается газета «Площадь Свободы». Т. имеет города-побратимы: Вольфсбург (Германия), Флинт (штат Мичиган США), Казанлык (Болгария).

ТОМАРИ

Город, адм. центр Томаринского р-на Сахалинской обл., в 167 км к С.-З. от Южно-Сахалинска.

Расположен в юго-зап. части острова Сахалин, на берегу Татарского пролива Японского моря. Ж.-д. станция на линии Холмск - Ильинск. Численность населения - 7,2 тыс. чел. Орган законодательной власти - Районное собрание, состоящее из Главы муниципального образования и 9 депутатов, избираемых сроком на 4 года. Орган исполнительной власти - Администрация р-на, возглавляемая Мэром, избираемым сроком на 4 года. Т. был основан в 1870 г. Согласно Портсмутскому мирному договору 1905 г., завершившему русско-японскую войну 1904-1905 гг., южная часть о. Сахалин отошла к Японии. До 1946 г. город назывался Томариору. В 1946 г. был образован Томаринский р-н с центром в Т. В 1947 г. в состав Томаринского р-на вошел г. Красногорск. В Т. в основном представлена рыбная промышленность и угледобыча. Наиболее крупные предприятия: ООО «Неводское» (переработка свежей рыбы), АО «Красногорскуголь» (добыча бурого угля), также АО «Томаримебель», Томаринский целлюлозно-бумажный з-д. В Т. имеются: детская школа искусств, Дом культуры, библиотека.

ТОММОТ

Город в Республике Саха (Якутия).

Расположен на С. Алданского нагорья, на р. Алдан, правом притоке р. Лена, в 280 км от ж.-д. станции Нерюнгри. Пристань. Численность населения - 11,6 тыс. чел. Орган исполнительной власти - Администрация города, возглавляемая



Герб г. Тольятти

Главой администрации, назначаемым Президентом республики Саха (Якутия). Основан в 1925 г. в связи со строительством Укуланской пристани на берегу р. Алдан, был перевалочной базой для развивающейся золотодобывающей промышленности рудника «Незаметный». В нач. 1940-х гг. было обнаружено месторождение слюды - флогопита (изоляционный материал). В Т. жил видный ученый-полярник И. Д. Папанин. В 1942 г. был построен горнообогатительный комбинат, в 1997 г. - ж.д. Основная отрасль промышленности - деревообрабатывающая. Наиболее крупное предприятие - АО «Томмотлес» (заготовка леса, изготовление комплектов жилых домов, столярных и погонажных изделий, выпуск шпал, пр-во мебели). В Т. имеются: 4 общеобразовательные школы, школа искусств, Дом культуры, 2 библиотеки. Т. осуществляя экономические связи с Японией и Финляндией.

ТОМСК

Город, адм. центр Томской обл., в 3500 км к В. от Москвы.

Расположен на Ю. - В. Зап. - Сибирской равнины, на правом берегу р. Томь, в 60 км от ее впадения в р. Обь. Ж. - д. станция на линии Белый Яр - Асино - Тайга. Речной порт. Аэропорт. Численность населения - 472,2 тыс. чел. Орган законодательной власти - городская Дума, состоящая из 18 депутатов, избираемых сроком на 4 года. Орган исполнительной власти - Администрация города, возглавляемая Мэром, избираемым сроком на 4 года. Основан в 1604 г. как русская крепость в бассейне Томи. В XVII в. играл значительную роль в обороне русской границы от вторжения степных кочевников. С 1629 г. - центр области, торгово-ремесленный центр Сибири. В XVIII в. в связи с продвижением русской границы к Ю., строительством пограничных укреплений на Сев. Алтае стратегическое значение Т. уменьшилось. В 1719 г. Т. причислен к Енисейской, в 1726 г. - к Тобольской провинции, с 1782 г. - областной город Тобольского наместничества. Со строительством Сибирского тракта Т. приобрел важное значение в транзитной торговле. Были развиты кожевенное и мыловаренное пр-ва, кузнечное и

столярное ремесла. С 1804 г. Т. - центр Томской губернии. Добыча золота в Томской и Енисейской губерниях с кон. 1830-х гг. усилила торговое и транзитное значение Т. В 1822-1863 гг. томский губернатор являлся одновременно и главным начальником алтайских горных заводов, в Т. находилась Горная канцелярия. При строительстве Сибирской ж. - д. магистрали в Т. в 1896 г. была проложена ветка, построены ж.-д. мастерские, город начал быстро расти и приобрел роль крупного экономического и культурного центра Сибири. В 1880 г. здесь был основан первый в Азиатской части России университет (открыт в 1888 г.), первое в Сибири высшее техническое учебное заведение - Технологический институт (открыт в 1900 г.). В Т. действовали 208 ф-к и з-дов, 59 учебных заведений, библиотеки, театр, больница. В нач. XX в. возникли новые отрасли пр-ва - гильзовое, мебельное, конфетное и др. В городе имелись электрическое освещение, электрический трамвай, телефонная сеть. С 1944 г. Т. - областной центр. В Т. жили сосланные сюда декабрист Г. С. Батеньков, идеолог народничества М. А. Бакунин, писатели В. Я. Шишков, К. М. Станюкович, металлург П. П. Аносов. Совр. Т. - крупный промышленный, научный, культурный центр Западно-Сибирского региона России. Основные отрасли промышленности: электроэнергетика, машиностроение, топливная, электротехническая, химическая и нефтехимическая, лесная и деревообрабатывающая, легкая. Наиболее крупные предприятия: АО «Томскэнерго», АО «Ролтом» (подшипники качения), АО «ТНХК» (пропилен 48, метанол, этилен), АО «Томский химико-фармацевтический з-д», АО «Томский электроламповый з-д» (лампы общего и специального назначения), АО «Томский з-д древесностружечных плит», АО «Томский ЛПК» (пиломатериалы, шпалы), АО «Томский з-д резиновой обуви». В городе работают 47 научных учреждений, в т. ч. НИИ: ядерной физики, автоматики и электромеханики, фармакологии, кардиологии и др. В Т. имеются: 6 ВУЗов, в т. ч. Томский государственный университет, Томский политехнический университет, государственный медицинский университет и др., филармония, 5 театров, 2 музея, творческие организации. Издаются 3 газеты.

ТОНКИНО

Поселок городского типа в Нижегородской обл.

Основан в 1829 г. Численность населения - 5,8 тыс. чел. В Т. в основном представлены предприятия по обслуживанию сельхозпроизводителей и лесопереработки. В Т. имеются: Дом культуры, краеведческий музей. Издается газета «Красное знамя». Народные промыслы: плетение из бересты, лозы.

ТОПКИ

Город в Кемеровской обл., в 38 км к З. от Кемерово.

Расположен в 4 км от автомобильной магистрали Омск - Кемерово. Узел ж.-д. линий (на Юргу, Ленинск-Кузнецкий, Барзас). Численность населения - 33,1 тыс. чел. Орган законодательной власти - Совет народных депутатов, избираемый сроком на 4 года. Орган исполнительной власти - Администрация города, возглавляемая Главой города, избираемым сроком на 4 года. Т. был основан в 1914 г. в связи со строи-



Герб Томска

тельством Сибирской жд., а в 1933 г. получил статус города. Т. - крупный железнодорожный узел Кузбасса, через который идут грузы в трех направлениях: на В. - в г. Кемерово, на Ю. - в г. Новокузнецк и на С. с выходом на Транссибирскую магистраль. В Т. преобладают машиностроение и промышленность строительных материалов. Наиболее крупные предприятия: АО «Сибтензоприбор» (тензометрические весы и силоизмерительные датчики, приборы автоматизации управления рабочими органами дорожно-строительных и путевых машин, ролики ленточных конвейеров для угольной промышленности), АО «Сибцемремонт» (запасные части, котельные изделия, металлоконструкции для оборудования цементных з-дов), мотороремонтный з-д «Топкинский» (ремонт двигателей сельхозтехники), АО «Топкинский цемент» (выпускает портландцемент различных марок). В Т. имеются: Топкинский филиал Кемеровского колледжа строительства и экономики, 2 ПТУ, 9 средних школ, исторический музей, 2 школы искусств. Издается газета «Провинция».

ТОПЧИХА

Село, адм. центр Топчихинского р-на Алтайского края.

Численность населения - 9,1 тыс. чел. Основано в 1915 г. Т. - центр сельскохозяйственного р-на. Действуют предприятия: АО «Топчихинский маслосырзавод» (цельномолочная продукция, масло, сыр), АО «Топчихинский мельзавод» (мука), Топчихинская типография. В Т. имеются: 2 общеобразовательные школы, детская музыкальная школа, краеведческий музей, Дом культуры, 2 библиотеки. Издается газета «Наше слово».

ТОРБЕЕВО

Поселок городского типа, адм. центр Торбеевского р-на Республики Мордовия.

Численность населения - 9,7 тыс. чел. Станция на Куйбышевской жд. Известен с XVIII в. как д. Торбеевка, развитие которой связано со строительством жд. и открытием ж.-д. станции Торбеево в 1893 г. Статус поселка имеет с 1959 г. Действуют предприятия по переработке сельскохозяйственной продукции: мясокомбинат «Торбеевский» (колбасы, копчености), АО «Маслодел» (масло, сухое молоко, казеин), з-д картофельных продуктов (картофельные хлопья, хрустящий картофель), элеватор, комбикормовый з-д. В Т. имеются: колледж мясной и молочной промышленности, Дом культуры, мемориальный музей Героя Советского Союза М.П. Девятаева, библиотека. Издается газета «Торбеевские новости».

ТОРЖОК


Город, адм. центр Торжокского р-на Тверской обл., в 61 км к З. от Твери.

Расположен на Торжокской гряде, на р. Тверца (приток Волги). Узел ж.-д. линий (на Ржев, Лихославль, Соблаго). Численность населения - 50,4 тыс. чел. Орган законодательной власти - Собрание представителей города, избираемое сроком на 4 года. Орган исполнительной власти - Администрация города, возглавляемая Главой города, избираемым



Герб г. Торжок

сроком на 4 года. Славянское поселение на территории Т. возникло на рубеже IX-X вв. В XII-XIII вв. именовался в летописях Новый Торг (первое упоминание под 1139 г.), являлся исконно новгородским поселением. В XII-XV вв. развивался как важный пограничный форпост на юго-вост. границах владений Великого Новгорода, крупный торговый центр. Новоторжские купцы уже в XII в. совершали плавание по Балтийскому морю и торговали воском с западно-европейскими странами. Т. был центром волости в Новгородской феодальной республике. Героическая оборона Т. в 1238 г. от монголо-татар спасла от разорения Новгород. Т. неоднократно подвергался нападениям и захватам со стороны владимиро-суздальских, тверских и литовских князей. В XV в. в Т. чеканилась собственная серебряная монета. С 1478 г. - в Московском гос-ве. С 1708 г. - в Ингерманландской губернии, с 1727 г. - в Новгородской. С 1775 г. - уездный центр Тверского наместничества (с 1796 г. - губернии). Через Т. был проложен тракт Москва - Петербург, что способствовало развитию ремесленного пр-ва - кожевенного, кузнечного и др. С XIII в. существовал золотошвейный промысел (кружевное шитье золотом, серебром, шелком по сафьяну и бархату). К сер. XIX в., в связи с падением судоходства по Вышневолоцкой системе, Т. утратил экономическое значение. Достопримечательности: Климентовская церковь (1685 г.), Георгиевская церковь (1692 г.), деревянная церковь Вознесения (XVII в.), Успенская церковь (1746 г.), Воскресенская церковь (1771 г.), Никольская церковь (1784 г.), Борисоглебский монастырь (основан в 1038 г.) с Борисоглебским собором (1785 - 1796 гг.), Путевой дворец Екатерины II (1770-е гг.), Ильинская церковь (1822 г.), Спасо-Преображенский собор (1822 г.), Входеоерусалимский собор (1840-е гг.) и др. Основная отрасль - машиностроение и металлообработка. Крупные предприятия: АО «Пожтехника» (пожарные машины, огнетушители), АО «Торжокский вагоностроительный з-д» (электрички, вагоны), ЛМЗ (литье чугуна), ремонтно-механический з-д «Торжокский» (запчасти к сельхозтехнике), АО «З-д «Марс» (микросхемы). Также действуют предприятия: АО «Торжокский з-д полиграфических красок» (полиграфкраски), АО «ДЮЗ» (мебель, пиломатериалы), АО «Торжокская обув-



Панорама Торжка

ная ф-ка», АО «Торжокские золотошвеи» (швейные изделия), АО «Маслосыркомбинат», АО «Торжокский мясокомбинат». В Т. находится единственный в стране Всероссийский НИИ льна (селекция, семеноводство, агротехника льна). В Т. имеются: политехнический и промышленно-гуманитарный колледжи, педагогическое училище, 4 ПТУ, 12 общеобразовательных школ, детская музыкальная школа, 3 музея (Всероссийский историко-этнографический, золотого шитья, музеев А.С.Пушкина), Дом культуры. Издается газета «Новоторжский вестник». Т. является членом Международной ассоциации «Породненные города» с 1965 г. и имеет города-побратимы Савонлинна (Финляндия) и Мелле (Германия).

ТОРОПЕЦ

Город, адм. центр Торопецкого р-на Тверской обл., в 332 км к З. от Твери.

Расположен на З. Валдайской возв., на берегах р. Торопа, протекающей через оз. Соломено. Ж. - д. станция на линии Бологое - Великие Луки. Численность населения - 17,4 тыс. чел. Орган законодательной власти - Собрание депутатов р-на, состоящее из 25 чел., избираемых сроком на 4 года. Орган исполнительной власти - Администрация р-на, возглавляемая Главой р-на, избираемым сроком на 4 года. Впервые упоминается в Лаврентьевской летописи под 1074 г. как пограничный город Смоленского кн-ва. С 1167 г. - центр удельного кн-ва. В XII-XIII вв. неоднократно подвергался опустошительным набегам захватчиков. С сер. XIV в. Т. входил в состав Великого кн-ва Литовского. В 1503 г. вошел в состав Московского гос-ва, в этом же году был образован Торопецкий уезд.

В 1580 г. армия польского короля Стефана Батория безуспешно осаждала город, в 1582 г. Т. по Ям - Запольскому миру, заключенному между Польшей и Московским гос-вом, остался за Москвой. В нач. XVII в. был захвачен и razорен поляками, изгнанными в 1609 г. С 1708 г. - в Ингерманландской губернии, с 1719 г. - в Великолужской провинции Петербургской губернии, с 1727 г. - в Новгородской губернии. С 1777 г. - уездный центр Псковской губернии. В XVII в. Т. - значительный торговый центр русского гос-ва. С 1935 г. - в составе Калининской, затем Тверской обл. Достопримечательности: Никольская церковь (1669 г.), Казанская церковь (1698 - 1701 гг.), церковь Иоанна Предтечи (1703 г.), Богоявленская церковь (1764 г.). Действуют предприятия деревообрабатывающей, легкой и пищевой промышленности. Выпускаемая продукция: пиломатериалы, обувь, изделия из пластмасс, мясо-молочная продукция, хлебобулочные изделия, вино-водочные изделия. В Т. имеются: сельскохозяйственный техникум, ПТУ, 5 школ, Дом культуры, народный драмтеатр, Дом детского творчества, краеведческий музей. Издается газета «Мой край».

ТОСНО

Город, адм. центр Тосненского р-на Ленинградской обл., в 53 км к Ю.-В. от Санкт-Петербурга.

Расположен на берегу р. Тосна (приток Невы). Узел ж.-д. линий (на Санкт-Петербург, Бологое, Нарву). Численность населения - 110,4 тыс. чел. (включая р-н). Впервые поселение Т. упоминается в 1500 г. В нач. XVIII в. на месте небольшой деревни возникла ямская слобода на «Большой дороге», проложенной от Петербурга до Москвы, населенная ямщиками.



Тосно. Лесничество

В кон. XVIII - нач. XIX вв. Т. стала самым крупным населенным пунктом и почтовой станцией на дороге. В 40-х гг. XIX в. через Т. прошла ж. д. Москва - Санкт-Петербург. С 1930 г. Т. - районный центр. В 1963 г. Т. получил статус города. В окрестностях Т. строились усадебные комплексы, дачи, охотничьи домики петербургской знати. В разные годы Т. посещали композиторы М.И. Глинка, П.И. Чайковский, художники А.А. Рылов, А.П. Боголюбов, писатели А.К. Толстой, Г. Чернышевский, И.А. Гончаров, И.С. Тургенев, поэты Т.Г. Шевченко, А.А. Фет, Я.П. Полонский. В Т. преобладает торфоперерабатывающая и лесная промышленность. Наиболее крупные предприятия: з-д «Стройдеталь», ПО «Эра» (синтетические моющие средства, чистящие порошки, клей).

ТОТЬМА

Город, адм. центр Тотемского р-на Вологодской обл., в 217 км к С.-З. от Вологды.

Расположен на берегу р. Сухона. Численность населения - 10,8 тыс. чел. Орган исполнительной власти - Администрация города, возглавляемая Главой администрации, назначаемым Главой самоуправления Тотемского муниципального р-на. Впервые упоминается в 1137 г. как погост Тодма. В 1539 г. был razорен казанскими татарами, жители переселились в соседний посад, где были обнаружены соляные источники и заложены соляные варницы, одни из старейших в России. В 1854 г. приказным старцем Тотемских соляных варниц Феодосием Суморинным был основан Спасо-Суморин монастырь, получивший в 1555 г. право беспошлинного пр-ва соли и торговли ею. В XVI-XVII вв. - крупный центр солеварения. В XVII-XVIII вв. местные купцы вели большую торговлю с Сибирью. Т. являлся крупным складским пунктом заграничных товаров. С 1780 г. Т. - уездный город Вологодского наместничества. С изменением торговых путей экономическая жизнь Т. приходит в упадок. В XIX в. Т. становится местом политической ссылки. Достопримечательности: церковь Рождества, Троицкая церковь, церковь Иоанна Предтечи, Спасо-Суморин монастырь, Дом-музей И.А. Кускова. Основные отрасли промышленности: лесная и деревообрабатывающая. Крупное предприятие: АО «Тотмалес». Выпускаемая про-



Герб г. Тотма



Тотма. Вознесенский собор

дукция: деловая древесина, пиломатериалы. Также действуют предприятия сельского хоз-ва и пищевой промышленности: АО «Агрофирма «Северагрогаз» (пр-во и переработка сельхозпродукции), АО «Тотемский маслозавод» (цельная молочная продукция, сливочное масло), АО «Тотемский мясокомбинат» (мясо и субпродукты, колбасные изделия, мясные консервы), АО «Тотемский льнозавод» (льноволокно). В Т. имеются: Тотемский филиал Вологодского высшего педагогического училища, 3 общеобразовательные школы, профессиональный лицей. Издается газета «Тотемские вести». Т. имеет город-побратим - Бодега-Бэй (штат Калифорния, США).

ТРОИЦК

Город, адм. центр Троицкого р-на Челябинской обл., в 121 км к Ю. от Челябинска.

Расположен на вост. склоне Юж. Урала, близ впадения в р. Уй (басс. Оби) и р. Увелька. Транспортный узел (ж.-д. линии на Челябинск, Орск, Кустанай, Магнитогорск). Численность населения - 89,5 тыс. чел. В 1743 г. на левом берегу р. Уй была основана крепость Уйской укрепленной линии. Выгодное расположение Т. на Сибирском торговом пути способствовало его становлению в 1745 г. важным пунктом меновой торговли с народами Казахстана, Средней и Центральной Азии. В 1774 г. крепость захватили и удерживали в течение одного дня войска под предводительством Е.И. Пугачева. Статус города имеет с 1784 г. В 1804 г. Т. вошел в состав Оренбургской губернии. Вследствие проведения в 1913 г. ж.-д. Челябинск - Орск, прошедшей через город, а также ж.-д. ветки Т. - Кустанай в городе начала активно развиваться торговля, проводился ежегодный ярмарочный торг на Меновом дворе, построенном на правом берегу р. Уй. Т. являлся важным перевалочным пунктом товаров в Россию, в том числе скота, шерсти, кожи, чая, фарфора. К кон. XIX в. в городе действовали 253 торговые лавки, 34 промышленных предприятия (кожевенные, мыловаренные, мукомольные, салотопенные, пивоваренные з-ды). В окрестностях Т. располагается Троицкий климатокумысолечебный р-н. Достопримечательности: здания Гостиных рядов (1866 г.), пассажа, биржевой гостиницы; Мемориальный комплекс в честь жителей Т., погибших в годы Великой Отечественной войны. В Т. родился

русский адвокат Ф.Н.Плевако. В городе действуют предприятия машиностроения, легкой, пищевой промышленности, по пр-ву стройматериалов, наиболее крупные из которых: дизельный, станкостроительный, электромеханический з-ды; кожгалантерейный комбинат; жиркомбинат, молочный, пивоваренный з-ды.

ТРОИЦК

Город в Московской обл., в 35 км к Ю.-З. от Москвы.

Расположен на р.Десна (приток Пахры), в 18 км от ж.-д. станции Бутово на линии Москва - Подольск. Численность населения - 32,6 тыс. чел. Орган законодательной власти - городская Дума, состоящая из 10 депутатов, избираемых сроком на 4 года. Орган исполнительной власти - Администрация города, возглавляемая Главой города, избираемым сроком на 4 года. Т. был основан на месте с. Троицкое (сев. часть совр. города), принадлежавшего в кон. XVII - нач. XVIII вв. князьям Репниным. В 1797 г. здесь была построена суконная ф-ка, которая к кон. XIX в. выросла в крупное предприятие (ныне Троицкая камвольная ф-ка). В 1928 г. село было преобразовано в п. Троицкий. В кон. 1940-х гг. в юж. части Троицкого был образован научный центр физических исследований АН СССР с Институтом земного магнетизма (ныне - Институт земного магнетизма, ионосферы и распространения радиоволн), Институтом физики высоких давлений (с 1965 г.), Институтом спектроскопии (с 1968 г.), филиалами Института атомной энергии им. И.В.Курчатова (с 1957 г., ныне - Троицкий институт инновационных и термоядерных исследований), филиалом Физического института им. П.Н.Лебедева (с 1963 г.), Институтом ядерных исследований (с 1970 г.). В 1977 г. п. Троицкий был преобразован в город Т. Совр. Т. - многоотраслевой научно-производственный центр РАН. В Т. действуют: Институт земного магнетизма, ионосферы и распространения радиоволн (ИЗМИРАН) - пр-во высокоточных магнитометров и средств радиозондирования, Троицкий институт инновационных и термоядерных исследований (ТРИНИТИ) - пр-во высокоэнергетических лазеров, Институт высоких давлений (ИФВД) - пр-во искусственных



Герб Троицка



Троицк. Одна из улиц города

алмазов и сверхтвердых материалов, Физический институт им П.Н. Лебедева (ФИАН), Институт спектроскопии (ИСАН), Институт ядерных исследований (ИЯИ) - пр-во изотопов для диагностических и лечебных целей. В Т. имеются: 6 общеобразовательных школ, филиалы образовательных институтов Москвы, детские музыкальная и художественная школы, Дом ученых, школа искусств, филармония. На территории Т. расположен детский кардиоревматологический санаторий. Издается газета «Троицкий вариант».

ТРОИЦКОЕ

Село, адм. центр Троицкого р-на Алтайского края.

Численность населения - 10,9 тыс. чел. Основано в 1905 г. как Соснинская заимка, переименованная в 1914 г. в с. Троицкое. В 1924 г. был образован Большереченский р-н с центром в Т. В 1933 г. Большереченский р-н был переименован в Троицкий. В Т. действуют предприятия: АО «Барт», АО «Троицкий маслосырзавод», АО «Троицкое ХПП». Выпускаемая продукция: масло, сыр, колбаса, овощные и мясные консервы, мука, хлебобулочные изделия. В Т. имеется Государственный профессионально-педагогический колледж.

ТРОИЦКОЕ

Поселок городского типа, адм. центр Нанайского р-на Хабаровского края, в 202 км от Хабаровска.

Расположен на правом берегу р.Амур. Основан в 1859 г. Численность населения - 6,5 тыс. чел. В Т. действуют две строительные организации (ремонт, содержание и строительство дорог) и Нанайское райпо (выпуск товаров народного потребления) - хлеб, соки, колбаса, заготовка и переработка дикоросов). В Т. имеются: краеведческий музей, библиотека, кинотеатр, музыкальная школа и школа искусств. Издается газета «Ануйские перекиды».

ТРОИЦКО-ПЕЧОРСК

Поселок городского типа, адм. центр Троицко-Печорского р-на Республики Коми.

Расположен на высоких берегах Печоры и в устье реки Северная Мылва. Основан в 1674 г. Численность населения -

9,6 тыс. чел. В 1975 г. село Т.-П. получило статус поселка городского типа. В Т.-П. в основном представлены предприятия лесной промышленности, наиболее крупные из которых: АО «Печорский леспромхоз», АО «Ель», филиал Печорлеспрома «Троицко-Печорская база». Производимая продукция: лесоматериалы круглые, деловая древесина, пиломатериалы, шпалы деревянные, техщепа для гидролизного пр-ва и древесных плит. Также действуют: совхоз «Приуральский», СПК «Надежда» (мясо, молоко, заготовка кормов, выращивание картофеля), АО «Фирма «СБР» (пр-во строительно-монтажных работ). В Т.-П. имеются: вечерняя школа, 2 библиотеки, 2 спортивные школы, музей имени А.Н. Попова, музыкальная школа. Издается газета «Заря».

ТРУБЧЕВСК

Город, адм. центр Трубчевского р-на Брянской обл., в 94 км к Ю. от Брянска.

Расположен на правом берегу р. Десна, близ впадения в нее р. Нерусса, в 53 км от ж.-д. станции Суземка на линии Москва - Киев. Численность населения - 17,6 тыс. чел. Орган законодательной власти - Совет народных депутатов, состоящий из 19 чел., избираемых сроком на 4 года. Орган исполнительной власти - Администрация города, возглавляемая Главой администрации, избираемым сроком на 2 года. Основан в 975 г. Впервые упоминается в связи с походом северских князей на половцев. С XII в. - центр удельного кн-ва. В 1240 г. был razорен татаро-монголами. Со 2-ой половины XIV в. - в Великом кн-ве Литовском, с 1503 г. - в составе Московского гос-ва, в 1609-1644 гг. принадлежал Польше. С 1778 г. - уездный город Орловского наместничества (с 1796 г. - губернии). Население занималось ремеслами, лесозаготовками, земледелием. Во время Великой Отечественной войны в 1941-1943 гг. был оккупирован немецко-фашистскими войсками. С 1944 г. - районный центр Брянской обл. Достопримечательности: Троицкий собор (XV-XVIII вв.), Преображенская (XVII в.), Покровская (XVIII в.), Ильинская (XIX в.) и Сретенская (XIX в.) церкви. Основные отрасли: радиоэлектронная, лесная и деревообрабатывающая промышленность. Наиболее крупные предприятия: з-д «Нерусса», АО «Монолит», АО «Электро-



Герб г. Трубчевск



Герб г. Туапсе

машбыт», лесхоз, леспромхоз, химлесхоз. Также действуют предприятия, перерабатывающие сельскохозяйственную продукцию: сырзавод, льнопенькозавод, овощесушильный з-д. В Т. имеются: политехнический техникум, агроколледж, агролицей, педагогическое училище, 3 общеобразовательные школы, гимназия, школа искусств, 2 дома культуры. Народные промыслы: работа с берестой, ивовым прутьем, резьба по дереву, гончарные изделия. Издается газета «Земля Трубчевская».

ТУАПСЕ

Город, адм. центр Туапсинского р-на Краснодарского края, в 439 км к З. от Краснодара.

Порт на берегу Туапсинской бухты Черного моря. Ж.-д. станция на линии Армавир - Сочи - Тбилиси (Грузия). Численность населения - 64,4 тыс. чел. В 1838 г. было основано русское Вельяминовское военное укрепление, вокруг которого возникло поселение, являвшееся с 1866 г. Вельяминовским посадом. В 1896 г. был переименован в Т. - окружной центр черноморской губернии. Статус города имеет с 1916 г. Экономическому развитию города способствовало строительство в 1895 г. шоссейных дорог Новороссийск - Сухуми и Майкоп - Т., морского порта, а в 1914 г. - ж.-д. Армавир - Т. В 1-ой четверти XX в. были построены многочисленные мелкие предприятия. В кон. 1920-х гг. были проложены нефтепроводы из Грозного и Майкопа, построены нефтеперерабатывающий з-д и нефтяной пирс в порту. В 1925 г. была построена Черноморская ж.-д., соединившая Т. с курортами Сочи и Мацесты. В состав Краснодарского края входит с 1937 г. В годы Великой Отечественной войны в 1942 г. близ Т. были разгромлены немецко-фашистские войска; город понес большие потери в результате налетов авиации противника. Достопримечательности: дольмены (3-2 тыс. лет до н. э., окрестности города). В Т. действуют предприятия машиностроения, нефтеперерабатывающей, обувной, пищевкусовой промышленности, по пр-ву стройматериалов, наиболее крупные из которых: нефтеперерабатывающий, машиностроительный, судомеханический з-ды; обувная ф-ка; мясокомбинат, молочный, винный з-ды. В городе действует Историко-краеведческий музей им. М. Г. Полетаева.

ТУГУЛЫМ

Поселок городского типа, адм. центр Тугулымского р-на Свердловской обл., в 257 км к В. от Екатеринбурга.

Расположен на р. Тугулымка (приток р. Пышма), в 4 км к В. от ж.-д. станции Тугулым. Основан в 1689 г. Численность населения - 6,9 тыс. чел. Население Т. кроме хлебопашества занималось промыслами: пр-вом ковров, выделкой овчин, кож, выгонкой смолы и дегтя, изготовлением деревянной посуды, лесозаготовками. Достопримечательности: национальный природный парк «Пышминские боры». В Т. представлены: лесопереработка и сельское хоз-во, действуют 2 лесхоза, лесопункт топливной промышленности, госсортоиспытательная станция. В Т. имеются: средняя школа, Дом культуры, библиотека, детская школа искусств, историко-краеведческий музей, Дом-музей Героя Советского Союза, генерала армии И.И. Федонинского.

ТУЖА

Поселок городского типа, адм. центр Тужинского р-на Кировской обл.

Численность населения - 5,4 тыс. чел. В 1702 г. по указу Петра I о построении церкви во имя Воскресения Христова было основано с. Воскресное (Тужа). В 1818 г. с. Воскресное было переименовано в Пижемское, а в 1935 г. - в Т. Через Т. проходил тракт, соединяющий города Киров и Йошкар-Ола. Достопримечательности: Златоустовская (1908 г.), Флоро-Лавровская (1872 г.), Николаевская (1872 г.), Воскресенская (1702 г.) церкви, озера Черное, Акшубень, Шекень, Шаринга, рукотворная кедровая роща (с. Пачи). В Т. в основном представлены предприятия сельского и лесного хоз-ва, наиболее крупные из них: АО «Тужинский мехлесопункт» (пиломатериалы, круглый лес, дрова, фанерное сырье), лесхоз

«Тужинский», ООО «Белок» (молоко, масло, сметана, сливки). Народные промыслы: гончарный, берестяной, столярный, плетение из сосновой дранки, ивы, липы, соломки В Т. имеются: 2 школы, Дом культуры, краеведческий музей. Издается газета «Родной край».

ТУЙМАЗЫ

Город адм. центр Туймазинского р-на Республики Башкортостан, в 170 км к З. от Уфы.

Расположен в Предуралье, на р. Усень (басс. Камы). Ж.-д. станция на линии Ульяновск - Уфа. Численность населения - 98 тыс. чел. Орган законодательной власти - городской Совет, состоящий из 30 депутатов, избираемых сроком на 4 года. Орган исполнительной власти - Администрация города, возглавляемая Главой администрации, назначаемым Президентом республики. Основан в 1937 г. в связи с открытием и освоением Туймазинского месторождения нефти (разрабатывается с 1939 г.). С 1960 г. - город. Основные отрасли: нефтедобывающая, нефтеперерабатывающая, нефтехимическая, машиностроение. Наиболее крупные предприятия: Туймазинское управление буровых работ и нефтегазодобывающее управление «Октябрьскнефть» (добыча нефти), газоперерабатывающий з-д (отбензиненный и сжиженный газ, изопентан, гексановая фракция и смесь пентанов), АО «Туймазинский з-д автобетоновозов» (автобетоносмесители, автобетононасосы, авторастворовозы, техника для ремонта нефтяных скважин), з-д геофизического оборудования и аппаратуры (геофизическое оборудование, средства автоматики, автоприцепы), АО «Туймазыхиммаш» (емкости и колонная аппаратура, воздухо-сборники, электродные котлы, химоборудование), Серафимовский опытный з-д средств автоматики и телемеханики (системы автоматики для автоматизации процессов добычи и



Туймазы. Татарский драматический театр

переработки нефти). Также действуют: АО «Туймазытекс» (нетканые полотна бытового и технического назначения), 3-д медицинского стекла (флаконы, ампулы, стеклотрубки), АО «Туймазинский фарфор». В Т. имеются: филиал Самарской гуманитарной академии, АО «Бизнес-школа «Альтернатива», филиал Октябрьского коммунально-строительного техникума, индустриальный и юридический техникумы, медицинское и педагогическое училища, Государственный татарский драматический театр, историко-краеведческий музей, 5 детских музыкальных школ, художественная школа, 4 дома культуры. Издается газета «Ленинский путь». Народные промыслы: изготовление народных музыкальных инструментов (кубыз, гармонь), керамика, холодный батик, чеканка.

ТУЛА

Город, адм. центр Тульской обл., в 193 км к Ю. от Москвы. Расположен на С. Среднерусской возв., на р. Упа (приток Оки). Транспортный узел на пересечении жд. Москва - Донбасс, Вязьма - Сызрань, Тула - Чекалин - Козельск и автомагистрали Москва - Симферополь. Численность населения - 564,2 тыс. чел. Орган законодательной власти - городская Дума, состоящая из 25 депутатов, избираемых сроком на 4 года. Орган исполнительной власти - городская Управа, возглавляемая Главой города, избираемым сроком на 4 года. Впервые упоминается в Никоновской летописи 1146 г. Во 2-ой половине XV в. Т. вошла в состав Московского гос-ва. В 1507-1520 гг. в Т. была построена каменная крепость Кремль - важный укрепленный пункт на юж. окраине Московского гос-ва. С XVII в. Т. - центр железоделательной промышленности и оружейного пр-ва России. По указу Петра I в 1712 г. здесь был основан первый в России оружейный з-д. С 1777 г. Т. - центр Тульского наместничества. В 1778 г. оружейник Ф.И. Лисицин организовал самоварную ф-ку, положившую начало пр-ву самоваров в Т. Во время Отечественной войны 1812 г. тульский оружейный з-д выполнял значительные по тому времени военные заказы. В 1830-1835 гг. появились первые тульские гармоники. В 1897 г. в Т. действовало 117 ф-к и з-дов, крупнейшими из которых были оружейный и патронный з-ды. Действовали предприятия по пр-ву самоваров, скобя-

ных изделий, ножей, пивоваренный и сахарный з-ды. Экономическому развитию Т. способствовало проведение в 1868 г. Московско-Курской жд., в 1875 г. - Сызранско-Вяземской жд. В нач. XX в. в Т. были открыты 79 различных учебных заведений, 3 библиотеки, Музей (Палата древностей), действовали 66 церквей, 2 монастыря, 16 благотворительных обществ. Достопримечательности: Кремль (1507-1520 гг.), Успенский собор (1762-1764 гг.), церкви: Благовещенская (1692 г.), Николы Зарецкого (1730-1734 гг.), Вознесения (1755-1787 гг.), Всехсвятская (1776-1800 гг.), Боголюбская (1772-1796 гг.). Т. - родина писателей Г.И. Успенского и В.В. Вересаева, педагога К.Д. Ушинского, конструктора стрелкового оружия В.А. Дегтярева. В Т. жили и работали конструкторы-оружейники С.И. Мосин, Ф.В. Токарев, писатель М.Е. Салтыков-Щедрин. Совр. Т. - крупный промышленный центр. Основные отрасли: машиностроение и металлообработка, черная металлургия. Наиболее крупные предприятия: АО «Тулажелдормаш», АО «Тульский комбайновый з-д», АО «Тульский патронный з-д», АО «Тульский оружейный з-д», АО «Туламашзавод», машиностроительный з-д «Штамп» им. Б.Л. Ванникова, АО «Ванадий-Тулачермет». Выпускаемая продукция: радиаторы и отопительные конверторы, сельскохозяйственная и насосная техника, спортивные и охотничьи ружья, машины коммунально-хозяйственного назначения, телевизоры, электропылесосы, мотоциклы, мотокультиваторы, мотоблоки, самовары, чугуны. Также действуют предприятия деревообрабатывающей и пищевой промышленности: АО «Тулабумпром», АО «Тульский з-д стройматериалов», АО «Тульский молочный комбинат», АО «Туласпирт». В Т. расположены научные учреждения: Государственное научно-производственное предприятие «Сплав», НИИ «Стрела», Центральное конструкторское бюро автоматики, Конструкторское бюро приборостроения. Народные промыслы: Филимоновская игрушка, белевские кружева, тульские пряники, художественные работы по металлу, резьба по дереву, самоварное пр-во. В Т. имеются: Тульский государственный университет, Тульский государственный педагогический университет им. Л.Н. Толстого, Высшее артиллерийское инженерное училище, Тульский ф-т юридического института МВД, филиал Московского финансово-экономического института. Учреждения культуры: музей изобразительных искусств, музей П.Н. Крылова, Государственный музей усадьба «Ясная Поляна», Академический театр драмы им. М. Горького, филармония, театр юного зрителя, театр кукол. Издаются газеты: «Тула вечерняя», «Тульские известия», «Молодой коммунар».



Герб Тулы

ТУЛУН

Город, адм. центр Тулунского р-на Иркутской обл., в 390 км к С.-З. от Иркутска.

Расположен на Иркутско-Черемховской равнине, на р. Ия (басс. Ангара). Ж.-д. станция на Транссибирской магистрали. Численность населения - 53,8 тыс. чел. Известен с XIX в. как притрактовое село Т., ставшее после строительства в нач. XX в. жд. крупным торговым центром. Статус города имеет с 1927 г. Основные отрасли хоз-ва Т.: лесная, деревообрабатывающая, угольная, пищевая промышленность, пр-во стройматериалов. Наиболее крупные предприятия: стекольный, гидролизный,

авторемонтный, электроремонтный 3-д; мельница, водочный 3-д, мясокомбинат. В городе действует Историко-революционный музей.

ТУЛЬСКИЙ

Поселок городского типа, адм. центр Майкопского р-на Республики Адыгея.

Численность населения - 10,5 тыс. чел. Основан в 1862 г. как форпост во время Кавказской войны, станица Егерухаевская, переименованная в 1867 г. после перевода сюда 23-й Тульского пехотного полка, сражавшегося за выход России к Черному морю, в Тульскую. С 1936 г. станица Тульская - районный центр. С 1963 г. - п.г.т. Тульский. В Т. представлены предприятия лесной и деревообрабатывающей промышленности, права стройматериалов, наиболее крупные из которых: АО «Лесокомбинат «Тульский» (деловая древесина, столярные изделия), АО «Железобетон «Тульский» (железобетонные изделия, стеновые материалы). Также действуют предприятия пищевой промышленности, выпускающие различные виды соков, вино-водочные изделия, колбасные изделия и др. В Т. имеются: 2 общеобразовательные школы, детская школа творчества, краеведческий музей, Дом культуры. Издается газета «Маяк».

ТУРАН

Город, районный центр Республики Тыва, в 70 км к С.-З. от Кызыла.

Расположен в Турано-Уюкской котловине, на р. Туран (приток р. Уюк). Ближайшая ж.-д. станция (Абакан) находится в 345 км от города. Численность населения - 5,6 тыс. чел. В 1885 г. русские переселенцы, основными занятиями которых были земледелие, скотоводство, охота, сплав леса, основали Т., получивший статус города в 1945 г. В р-не Т. развито мясошерстное животноводство, выращивание зерновых, действует овцеводческий совхоз. Промышленность Т. представлена промкомбинатом, предприятиями деревообрабатывающей промышленности.

ТУРИНСК

Город, адм. центр Туринского р-на Свердловской обл., в 263 км к С.-В. от Екатеринбурга.

Расположен в Зауралье, на правом берегу р. Тура (басс. Оби), близ впадения в нее р. Ялынка. Пристань. Ж.-д. станция (Туринск Уральский) на линии Екатеринбург - Тавда. Численность населения - 17,3 тыс. чел. Орган законодательной власти - районная Дума, избираемая сроком на 4 года. Орган исполнительной власти - Администрация муниципального образования «Туринский р-н», возглавляемая Главой муниципального образования, избираемым сроком на 4 года. Основан в 1600 г. как острог на месте древнего г. Епанчин, разрушенного отрядом Ермака. Острог, расположенный на полпути между Верхотурьем и Тюменью, был промежуточным пунктом охраны и обслуживания водного пути из Европейской России в Сибирь. В 1-ой половине XVII в. - центр русской колонизации Сибири, активно застраивался. В связи

с прокладкой во 2-ой половине XVIII в. Сибирского тракта через Екатеринбург и Тюмень утратил свое охранное значение. В XVIII в. Т. - центр декоративно-прикладного искусства и живописной школы, ремесел, торговли. Отсюда на ярмарку в Ирбит вывозились пушнина и кедровые орехи, кожи и колокола. В 1830-1850 гг. здесь отбывали ссылку декабристы И.А. Анненков, Н.В. Басаргин, Е.П. Оболенский, И.И. Пущин и др. В нач. XX в. в Т. действовали: 55 торговых лавок, почта и телеграф, 39 3-дов, в т.ч. 19 кирпичных, 10 кожевенных, 5 гончарных, 2 колокольных; были развиты сапожное и кузнечное ремесла, иконопись, резьба и золочение по дереву. Достопримечательности: Никольский монастырь (осн. в 1624 г.), Сретенская церковь (1751 г.), церковь Вознесения (1775 г.), Спасская церковь (1786 г.), особняк купца Чиркова (1884 - 1896 гг.) и др. Природно-ландшафтные достопримечательности: бобровый заказник, 2 флористических заказника: Ленский - шиповника, Лебедевский - ельника. Основная отрасль - лесная и деревообрабатывающая промышленность. Наиболее крупные предприятия: АО «Туринский целлюлозно-бумажный 3-д», АО «Туринская спичечная ф-ка», АО «Туринский комплексный леспромхоз», СПК «Туринский межхозяйственный лесхоз». Выпускаемая продукция: писчая бумага, обои, спички, круглая древесина, пиломатериалы, плита ДВП, плитка декоративная. Также действует АО «Туринский маслодельный 3-д» (цельно-молочная продукция, масло). В Т. имеются: ПТУ, 15 общеобразовательных школ (включая р-н), музыкальная школа, Дом молодежи, станция юных техников, музей декабристов, Дом культуры, библиотека. Издается газета «Заря».

ТУРКИ

Поселок городского типа, адм. центр Турковского р-на Саратовской обл., в 270 км от Саратова.

Численность населения - 7,4 тыс. чел. Известен с 1723 г. как д. Рысья (затем с. Богородское, затем с. Турки) Подлесного стана Керенского уезда. Достопримечательности: здание ж.-д. вокзала (1896 г.), церковь Иконы Казанской Божьей Матери (кон. XIX в.). Т. - центр сельскохозяйственного р-на (пр-во зерновых, подсолнечника, сахарной свеклы, животноводство). Основная отрасль - перерабатывающая промышленность. Наиболее крупные предприятия: АО «Консервный 3-д «Турковский» (переработка сельхозпродукции), АО «Турковский



На окраине поселка Турки

элеватор», молочный з-д. В Т. имеются: 2 общеобразовательные школы, детская музыкальная школа, краеведческий музей, Дворец культуры, 2 библиотеки. Издается газета «Знамя».

ТУТАЕВ

Город, адм. центр Тутаевского р-на Ярославской обл., в 38 км к С.-З. от Ярославля.

Расположен на зап. склоне Даниловской возв., на р. Волга. Пристань. Ж.-д. веткой (15 км) соединен со станцией Чебаково на линии Ярославль - Рыбинск. Численность населения - 45,8 тыс. чел. Орган законодательной власти - Муниципальный Совет, состоящий из 20 депутатов, избираемых сроком на 4 года. Орган исполнительной власти - Администрация муниципального округа, возглавляемая Главой администрации, избираемым сроком на 4 года. В 1238 г. на правом берегу р. Волга была основана Борисоглебская слобода, напротив которой на левом берегу углицкий князь Роман Владимирович основал г. Романов. С 1491 г. Романов вошел в состав Московского гос-ва. В 1777 г. Романов и Борисоглебская Слобода получили статус уездных городов, а в 1822 г. были объединены в один город - Романово-Борисоглебск, ставший уездным центром Ярославской губернии. В 1918 г. Романово-Борисоглебск был переименован в Т. в честь красноармейца И.П. Тутаева, погибшего здесь в июле этого года во время Ярославского мятежа эсеров. Достопримечательности: Воскресенский собор (1652-1678 гг.), Крестовоздвиженский собор (1658 г.), Казанская-Преображенская церковь (1758 г.), Спасо-Архангельская церковь (1746-1751 гг.), Покровская церковь (1674 г.), церковь Троицы на Погосте (1783 г.), церковь св. Тихона (1911 г.), Благовещенская церковь (1660 г.), Леонтьевская-Вознесенская



Герб г. Тутаев

церковь (1795 г.). В Т. родилась и выросла В.В. Терешкова - первая в мире женщина-космонавт. В городе в основном представлены предприятия машиностроения и нефтепереработки, наиболее крупные из которых: АО «Тутаевский моторный з-д» (дизельные двигатели, коробки передач для двигателей), АО «Славнефть - Ярославский нефтеперерабатывающий з-д им. Д.И. Менделеева» (дизельное топливо, осевое масло, масло для пропитки шпал). Также действуют: АО «Тутаевский льнокомбинат «Тульма» (полульняная техническая и бытовая ткань, а также льняная пряжа), ГП «Тутаевский лескомбинат» (лесоматериалы круглые, пиленая продукция, столярные изделия, срубы садовых домиков), АО «Ярославская овчинно- меховая ф-ка им. Калинина». Народные промыслы: романовское кружево, резьба по дереву, вышивка. Г. славен швейными изделиями из романовской овцы. В округе имеются: 26 школ, ПТУ, высший технологический колледж, православная гимназия, 24 библиотеки. Издается газета «Берега». Т. имеет два города-побратима: Алмирос (Греция) и Сокол (Вологодская обл.).

ТЫМОВСКОЕ

Поселок городского типа, адм. центр Тымовского р-на Сахалинской обл.

Численность населения - 9,9 тыс. чел. Основано в 1880 г. как поселение каторжников Дербинское в Тымовской долине, на конечном пункте каторжной дороги «Владимировка». С 1928 г. - районный центр. В 1949 г. было переименовано в село Т. В 1890 г. Т. посетил А.П. Чехов. Дважды (в 1905 г. и с 1920 по 1925 г.) Т. было оккупировано японцами. Основные отрасли: деревообрабатывающая, добывающая, перерабатывающая промышленность. Действуют предприятия: АО «Тымовскутоль», МП «Райжилколхоз», АО «Тымь ЛПК», АО «Тымовский ЛК», АО «Санвели», АО «Корона», АО «ТУМС», АО «Сельхозмонтаж». Выпускаемая продукция: шпалы для ж.д., столбы для линий электропередач, пиломатериалы, крепеж для горнорудной промышленности, известь, известковая мука; мясная и молочная продукция, овощные и плодово-ягодные консервы, колбасные изделия, сыр, алкогольные напитки. В Т. имеются: детская музыкальная школа искусств, детская художественная школа, краеведческий музей, Дом культуры.

ТЫНДА

Город в Амурской обл., в 881 км к С.-З. от Благовещенска.

Расположен на р. Тында (приток р. Гилой). Ж.-д. станция на пересечении линии Байкало-Амурской ж.-д. магистрали Усть-Кут - Комсомольск-на-Амуре - Угольная - БАМ. Численность населения - 51 тыс. чел. Орган законодательной власти - Муниципальный совет, состоящий из 9 депутатов, избираемых сроком на 4 года. Орган исполнительной власти - Муниципалитет города, возглавляемый Мэром, избираемым сроком на 4 года. В 1927 г. основан как п. Тындинский, районный центр Джелтулакского р-на, для обслуживания Амуро-Якутской автодороги. Во время строительства БАМа поселок был одним из опорных пунктов стройки. В 1975 г. был переименован в г. Тында, адм. центр строительства и эксплуатации

БАМа. Совр. Т. - транспортный и промышленный центр Тындинского территориального производственного комплекса. В Т. в основном представлены предприятия ж.-д. транспорта. Также действуют: мясо-молочный комбинат, АО «Гилой», СП «Красный камень». Выпускаемая продукция: мясо-молочные, макаронные изделия, безалкогольные напитки, минеральная вода, газеты, бланки, ювелирные изделия и изделия из полудрагоценных камней. В Т. имеются: филиалы Дальневосточного государственного университета путей сообщения, Сибирского колледжа строительства и предпринимательства, государственное специализированное учебное учреждение «Тындинская техническая школа», ж.-д. техникум, ГПТУ, музыкальная и художественная школы, драматический театр. Издаются газеты: «Авангард» и «Тындинское телевидение». Т. имеет город-побратим Уэнэчи (США).

ТЫРНЫАУЗ

Город в Кабардино-Балкарской республике, в 89 км к Ю.-З. от Нальчика.

Расположен на сев. склоне Большого Кавказа, в верховье р. Баксан (басс. Терека). Численность населения - 31,1 тыс. чел. В 1930-х гг. началось освоение месторождения вольфрамо-молибденовых руд, в связи с чем на месте балкарского с. Кирхожан был основан п. Тырныауз. Статус города имеет с 1955 г. Промышленность Т. представлена: вольфрамо-молибденовым комбинатом; 3-дами - низковольтной электроаппаратуры, силикатного кирпича, железобетонных изделий.

ТЮКАЛИНСК

Город, адм. центр Тюкалинского р-на Омской обл., в 134 км к С.-З. от Омска.

Расположен на В. Ишимской равнины, в 79 км к С.-В. от ж.-д. станции Называевская на линии Ишим - Омск. Численность населения - 12,5 тыс. чел. Орган законодательной власти - районный Совет, избираемый сроком на 4 года. Орган исполнительной власти - Администрация р-на, возглавляемая Главой местного самоуправления, избираемым сроком на 4 года. В 1759 г. на месте совр. Т. существовала почтовая станция. С 1763 г. (когда Сибирский тракт был проложен к Ю. от Тары) - ямская слобода. В 1823 г. слобода получила статус окружного г. Тюкалинск. В 1838 г. был присоединен к Омскому округу. В 1878 г. - вновь окружной город, позднее - уездный город Тобольской губернии. В 1903 г. в Т. была открыта контора по экспорту сливочного масла за границу. После проведения Транссибирской ж.-д. Сибирский тракт, а вместе с ним и Т. утратили свое торговое значение. Достопримечательности: здание бывшего офицерского собрания, здание пересыльной этапной тюрьмы, Баировский заказник республиканского значения. Основная отрасль промышленности - переработка сельскохозяйственной продукции. Наиболее крупные предприятия: АО «Маслосыркомбинат «Тюкалинский» (выпуск молочной продукции), АО «Тюкалинское ХПП» (заготовка, хранение и переработка зерна). В Т. имеются: 2 общеобразовательные школы, сельскохозяйственный техникум, педагогическое училище, ПТУ, Дом культуры. Издается газета «Тюкалинский вестник».

ТЮЛЬГАН

Поселок городского типа, адм. центр Тюльганского р-на Оренбургской обл.

Расположен в 132 км. от Оренбурга, на горном массиве «Малый Накас». Основан в 1953 г. Численность населения - 12,3 тыс. чел. Основные достопримечательности: Тугустимирская сосновая аллея (2,4 га), Ташлинский лесопарк Тимашева (2,0 га), Козловский лесопарк Тимашева (3,0 га), с. Ташла, расположенное в 9 км от Т. Окрестности Т. богаты запасами бурого угля, кирпичных глин, песков-отошителей, известняка и гипса. Действует угледобывающее предприятие Разрез «Тюльганский». В 20 км. от Т. ведется строительство санатория «Купля» и Дома туристов.

ТЮМЕНЬ

Город, адм. центр Тюменской обл., в 2144 км к В. от Москвы.

Крупный транспортный узел (ж.-д. линии на Екатеринбург, Омск, Сургут). Аэропорт. Численность населения - 496,2 тыс. чел. В XIV в. на территории совр. Т. был основан татарский г. Чимги-Тура, который был захвачен в 1581 г. войсками Ермака. В 1586 г. на его месте воеводы И. Мясин и В. Б. Сукин основали острог, ставший к XVII в. крупным транзитным пунктом на торговом пути, соединявшем Сибирь и Китай, центром развития ремесел. В 1709 г. Т. вошла в состав Сибирской губернии, в 1782 г. получила статус уездного города Тобольского наместничества. В нач. XIX в. наибольшее развитие получила обрабатывающая промышленность (особенно кожевенная), Т. стала одним из промышленных центров Зап. Сибири. Экономическому развитию Т. способствовали открытие речного пароходства в Сибири в 40-е гг. XIX в., прокладка ж.-д., соединившей Т. с Екатеринбургом (1885 г.). Промышленность Т. во 2-ой половине XIX в. была представлена предприятиями судостроения, лесной, рыбной промышленности, коврово-ткацкого пр-ва. Т. была перевалочным пунктом зерна, муки, кож. К кон. XIX в. в городе работали более 100 ф-к и з-дов, в т.ч. судостроительные, механический



Герб Тюмени


з-ды, суконная ф-ка, паровая мельница, кожевенные з-ды. В Т. проходила одна из самых крупных сибирских ярмарок. С 1944 г. город имеет статус областного центра. В тюменском Александровском реальном училище проходили обучение: дипломат Л.Б.Красин, писатель М.М.Пришвин. Достопримечательности: Троицкий собор (1709-1715 гг.), Петропавловская церковь (1755 г.), церковь Вознесения (1789 г.), Ильинская церковь (XVIII в.), Знаменский собор (1768-1801 гг.). В Т. представлены предприятия машиностроения, металлообработки, пр-ва стройматериалов, деревообрабатывающей, химической, легкой, пищевой промышленности, наиболее крупные из которых: судостроительный, машиностроительный, моторный, электромеханический, аккумуляторный, медицинского оборудования и инструментов з-ды, АО «Нефтемаш» - «Нефтетрансмаш», АО «Опытный з-д «Электрон»; кирпичный, керамзитовый, железобетонный з-ды; камвольно-суконный комбинат, овчинно-меховая, ковровая, швейная, обувная ф-ки; мясной, молочный, мельничный, рыбный комбинаты. Также действует ТЭЦ. В городе имеются: университет, промышленный, инженерно-строительный, медицинский, сельскохо-

зяйственный, искусств и культуры институты; НИИ и проектные институты нефтяной и газовой промышленности; театры - областной драматический, кукол; областной краеведческий музей, картинная галерея.

ТЯЖИНСКИЙ

Поселок городского типа, адм. центр Тяжинского р-на Кемеровской обл.

Основан в 1894 г. Численность населения - 12,8 тыс. чел. Возник как пристанционный поселок на Транссибирской магистрали. С образованием в 1943 г. Кемеровской обл., Тяжинский р-н включен в ее состав. Действуют предприятия: АО «Тяжинские лесопромышленники» (деловая древесина, шпалы, мебельные заготовки), АО «Кузбассконсервмолоко» (цельномолочная продукция, масло), пивзавод, Итатский овощесушильный з-д. В Т. имеются: 38 общеобразовательных школ (включая р-н), агролицей, музыкальная и художественная школы, Дом творчества, Дом культуры. Издается газета «Призыв».



УВА

Поселок городского типа, адм. центр Увинского р-на Удмуртской республики.

Численность населения - 42,1 тыс.чел. (включая р-н). Основан в 1924 г. В 1935 г. был образован Увинский р-н. В 1935 г. получил статус п.г.т. Ува. Природноландшафтные достопримечательности: минеральный источник «Увинский», Серебряный родник, липа «Седая старушка». В У. действуют предприятия по переработке сельскохозяйственной продукции, лесной и деревообрабатывающей промышленности. В р-не имеются: педагогическое училище, ПТУ, 40 школ, 2 музея, 31 клуб, 26 библиотек.

прошла ж.д., в результате чего возникла ж.-д. станция Обловка. К кон. XIX в. в У. работали спичечный, мыловаренный, маслодельный з-ды, пристанционный элеватор, мельницы, проходили 3 ежегодные ярмарки. С 1960 г. - п.г.т. Уварово, статус города имеет с 1966 г. Достопримечательности: имение Сатиных (д. Ивановка) - Музей С. В. Рахманинова; церковь Вознесения (с. Старая Ольшанка). У. - центр сельскохозяйственного р-на (выращивание зерновых, сахарной свеклы, подсолнечника, кориандра; мясомолочное животноводство). Наиболее крупные промышленные предприятия: химический з-д (двойной суперфосфат), АО «Экспериментальный механический з-д «Гранит» (специальное технологическое оборудование, оснастка); сахарный, маслобойный, кирпичный з-ды.

УВАРОВО

Город, адм. центр Уваровского р-на Тамбовской обл., в 117 км к Ю.-В. от Тамбова.

Расположен в юго-вост. части Окско-Донской равнины, на правом берегу р.Ворона (басс. Дона). Ж.-д. станция (Обловка) на линии Тамбов - Балашов - Камышин. Численность населения - 34,8 тыс.чел. В XII-XIV вв. русские поселения на территории совр. У. и близлежащих земель назывались Червлёный Яр. Т.к. в XIV в. р. Ворона являлась частью границы между Рязанским кн-вом и Золотой Ордой, на правом берегу реки располагались русские караулы. В 1699 г. полковые казаки Моисей Алексеев и Кондратий Емельянов основали здесь поселение, названное в честь промышлявшего в окрестностях охотой и бортничеством П.С. Уварова. С 1702 г. - с. Уварово. Развитию села способствовала прокладка в 1779 г. почтового тракта Борисоглебск - Кирсанов. С 1840 г. в городе стали проходить торговые ярмарки. Во 2-ой половине XIX - нач. XX вв. У. являлось крупным торговым центром в составе Борисоглебского уезда Тамбовской губернии. В 1893 г. недалеко от города



Герб г.Уварово

УВЕЛЬСКИЙ

Поселок городского типа, адм. центр Увельского р-на Челябинской обл.

Численность населения - 10,5 тыс. чел. У. было основано в 1749 г. как казачье военное поселение укрепленной пограничной линии, входящее в состав Оренбургского казачьего войска. В 1939 г. пристанционный поселок ж.-д. станции Увельская был преобразован в п.г.т. Увельский, который стал адм. центром. Наиболее крупные предприятия: АО «Челябинское рудоуправление» (добыча огнеупорной глины), АО «Южуралкуспром» (добыча формовочных песков), АО «КХП «Злак» (макаронная крупа, манка, отруби). В У. имеется: 2 школы, детская музыкальная школа, Дом культуры, библиотека. Издается газета «Настроение». Народные промыслы: ткачество, гончарство, резьба по дереву, живопись.

УГЛЕГОРСКИЙ

Город, адм. центр Углегорского р-на Сахалинской обл., в 359 км к С.-З. от Южно-Сахалинска.

Расположен в 150 км к С. от ж.-д. станции Ильинск на линии Ильинск - Холмск на зап. побережье оз. Сахалин, на берегу Татарского пролива Японского моря, вдоль заболоченной поймы р. Углегорка (порт). Численность населения - 38,2 тыс. чел. Орган законодательной власти - районный Совет народных депутатов, избираемый сроком на 4 года. Орган исполнительной власти - Администрация р-на, возглавляемая Мэром города, избираемым сроком на 4 года. Основан после 1905 г. Согласно Портсмутскому мирному договору 1905 г., завершившему русско-японскую войну 1904-1905 гг., юж. часть о. Сахалин отошла к Японии. С 1945 г. - в составе России. До 1946 г. назывался Эсугору, с 1946 г. - У. Достопримечательности: обелиск в честь 40-летия победы над фашистской Германией и милитаристской Японией, братская могила воинов армии и флота, павших за освобождение Южного Сахалина в 1945 г. Основные отрасли промышленности: угольная, лесная, целлюлозно-бумажная. Выпускаемая продукция: деловая древесина, бумага, картон, пиломатериалы. В У. имеются: высшее профессиональное училище, горный техникум, ПТУ, краеведческий музей. Издается газета «Углеродские новости».

УГЛИЧ

Город, адм. центр Угличского р-на Ярославской обл., в 110 км к З. от Ярославля.

Расположен в верхнем Поволжье. Соединен ж.-д. веткой (47 км) со станцией Калязин на линии Москва - Сонково. Порт. Численность населения - 38,4 тыс. чел. Орган законодательной власти - Дума Угличского муниципального округа, избираемая сроком на 4 года. Орган исполнительной власти - Администрация Угличского муниципального округа, возглавляемая Главой муниципального округа, избираемым сроком на 4 года. Известен с 937 г., в Ипатьевской летописи упоминается с 1148 г. В нач. XII-XIII вв. входил в состав Владимиро-Суздальского кн.-ва, с 1207 г. - в составе Ростовского кн.-ва, с 1218 г. - столица Угличского удельного кн.-ва. В 1238 г. был

разрушен монголо-татарами. В 1329 г. присоединен к Великому Московскому кн.-ву. В XIV-XV вв. - центр удельного кн.-ва. В 1608-1611 гг. город был разрушен поляками. С 1719 г. - центр провинции Санкт-Петербургской губернии, в 1727 г. У. причислен к Московской губернии, с 1777 г. - уездный город Ярославского наместничества. В 1921-1922 гг. - в составе Рыбинской губернии, затем - Ивановской обл., с 1936 г. - Ярославской обл. Достопримечательности: Спасо-Преображенский собор (1485 г.), церковь Алексеевская (1534 г.), Успенская «Дивная» церковь (1628 г.), Воскресенский монастырь (1674-1677 гг.), Никольский собор (1674 г.), церковь Иоанна Предтечи (1681 г.), церковь Дмитрия «на крови» (1683-1692 гг.), Введенская церковь (1695 г.), Троицкая церковь (1713 г.), церковь Михаила - Архангела «во бору» (1787 г.), церковь Царевича Дмитрия «что на поле» (1799-1800 гг.), церковь Богоматери Федоровской (1818 г.), Богоявленский собор (1853 г.). Основные отрасли: машиностроение и металлообработка, перерабатывающая промышленность. Наиболее крупные предприятия: АО «Чайка» (часы наручные, станки и спецоборудование, кварцевые резонаторы), АО «Угличмаш» (строительно-дорожные машины, автомобильные краны), УЭРМЗ АО «Гидропроект» (экспериментальное оборудование для исследования грунтов, буровое оборудование, тонирование стекол), АО «Сыродельный з-д» (масло животное, сыр, кисломолочная продукция), Экспериментальная биофабрика (масло, сыр, бакзакваски для молочной промышленности), з-д минеральной воды («Угличская»), мясокомбинат (мясопродукты и колбасные изделия). В У. имеются: Российский НИИ маслоделия и сыроделия, филиал педагогического университета им. Ушинского, Угличское отделение Московской государственной академии приборостроения и информатики, механико-технологический техникум, 2 технических лицея, физико-математическая школа, культурный центр, художественная школа, историко-художественный музей. У. имеет город-побратим Идштгайн (Германия).

УГРА

Поселок городского типа, адм. центр Угранского р-на Смоленской обл.

Основан в 1929 г. Численность населения - 5 тыс. чел. Свое название получил от р. Угры. В 1480 г. на р. Угре произошло противостояние русских войск и татаро-монгольской орды («Стояние на Угре»), положившее конец татаро-монгольскому игу. В 1965 г. в результате объединения двух р-нов (Знаменского и Выходского) У. стал центром Угранского р-на. В 1966 г. получил статус п.г.т. Угра. В У. в основном представлены лесная и деревообрабатывающая промышленность. Наиболее крупные предприятия: АО «Угранский леспромхоз», АО «Угранский ДОЗ». Также действуют: АО «Угра», АО «Смоленскагропромстрой». В У. имеются: общеобразовательная школа, ПТУ, Дом культуры, исторический музей, школа искусств, библиотека. Издается газета «Искра».

УДАЧНЫЙ

Город в Республике Саха (Якутия), в 1370 км к С.-З. от Якутска и в 550 км к С.-З. от г. Мирный.

Расположен в сев.-вост. части Виллойского плато, на р. Марха. Численность населения - 19,2 тыс. чел. В 1968 г. была открыта алмазная трубка «Удачная», в связи с чем возник У., получивший статус города в 1987 г. Основная отрасль промышленности - добыча алмазов. В городе действует горнообогатительный комбинат.

УДОМЛЯ

Город, адм. центр Удомельского р-на Тверской обл. в 225 км к С.-З. от Твери.

Расположен на вост. окраине Валдайской возв. Ж.-д. станция на линии Бологое - Сонково. Численность населения - 33,7 тыс. чел. Орган законодательной власти - районный Совет, состоящий из 15 депутатов, избираемых сроком на 4 года. Орган исполнительной власти - Администрация р-на, возглавляемая Главой местного самоуправления, избираемым сроком на 4 года. Известен с 1869 г. как поселение при ж.-д. станции Троица. В 1929 г. был образован р-н с центром в У. С 1981 г. - город. В У. жили химик Д.И. Менделеев, изобретатель радио А.С. Попов, писатель А.П. Чехов, художники А.Г. Венецианов и И.И. Левитан. Основная отрасль - электроэнергетика. В У. расположена Калининская атомная электростанция. Крупные предприятия: АО «Удомельский леспром-



Герб г.Удомля

хоз» (заготовка и переработка древесины), АО «Лубеньковский льнокомбинат» (первичная обработка льна), МП «Производственное швейное объединение» (комплекты постельного белья, женские легкие платья, хлопчатобумажные костюмы, спецодежда), 2 молочных з-да АО «Петмол-В» (масло животное, творог, сметана, сыр). В У. имеются: детская школа искусств, Центр школьных психологов и социальных педагогов, Дом культуры, библиотека, Дом ремесел, исто-



На окраине г.Удомля

рико-культурный центр Дача «Чайка», краеведческий музей. Народные традиции продолжают кузнецы, корзинщики, шорники, печники, жестянщики. Издаются газеты: «Шаги» и «Удомельская газета».

УЖУР

Город, адм. центр Унзурского р-на Краснодарского края, в 339 км к Ю.-З. от Красноярска.

Расположен между Солгонским кряжем и зап. отрогами Кузнечного Алатау, на речках Ужурка и Чернавка. Ж.-д. станция на линии Ачинск - Абакан. Численность населения - 20,3 тыс. чел. Орган законодательной власти - Совет депутатов, избираемый сроком на 4 года. Орган исполнительной власти - Администрация города, возглавляемая Главой города, избираемым сроком на 4 года. Основан в 1760г., до 1822г. был небольшой деревней (улусом), населенной хакасами. С 1822г. - центр Ужурской волости Ачинского уезда Енисейской губернии. В 1914г. было начато строительство Ачинско-Минусинской ж.д. С 1953г. - г. Ужур. Совр. У. - центр сельскохозяйственного р-на. Действуют предприятия: мясокомбинат, маслозавод, строительные и автотранспортные предприятия связи. В У. имеются: СПТУ, ГПТУ, 7 школ, Дом культуры, художественная и музыкальная школы.

УЗЛОВАЯ

Город, адм. центр Узловского р-на Тульской обл., в 54 км к Ю.-В. от Тулы.

Расположен в Подмосковном угольном басс. Транспортный узел (ж.-д. линии на Тулу, Рязьск, Елец, Москву). Численность населения - 63,6 тыс. чел. Был основан в 1873 г. как узловая станция в связи со строительством Рязско-Вяземской ж.д. С 1877г. - У., образованная при слиянии ж.-д. станции и пристанционного поселка. В 1916 г. было начато строительство ж.-д. линии У. - Венев - Москва. В 1932-1935 гг. проводилось строительство ж.д. Москва - Донбасс, одним из центров которого была У. С 1924г. У. стала районным центром. Статус города получила в 1938г., с 1957г. - в составе Тульской обл. (до этого входила в Московскую обл.). В 1938г. и в 1942г. были введены в строй угольные шахты. Во время Великой Отечественной войны город пережил немецко-фашистскую оккупацию с октября по ноябрь 1941г. К 1958г. в У. было построено 15 шахт. У. - родина дважды Героя Социалистического Труда А. П. Завенягина, бюст которого установлен в городе. Наиболее крупные промышленные предприятия У.: ПО «Кран» (механизированные комплексы для добычи угля, мостовые и контейнерные краны), ПО «Пластик» (комплектующие изделия для предприятий автомобильной промышленности); дрожжевой з-д (сухие дрожжи), швейная, обувная ф-ки. Также действуют предприятия пищевой промышленности. В городе имеется художественная галерея.

УЛАН-УДЭ

Город, столица Республики Бурятия, в 5532 км к В. от Москвы.

Расположен в Забайкалье, в долине р. Селенга, на ее правом



Улан-Удэ. Бурятский театр оперы и балета

берегу, между хребтами Хамар-Дабан и Улан-Бургасы, в 75 км к В. от оз. Байкал. Юж. часть города пересекает р. Уда (приток Селенги). Важный ж.-д. узел на Транссибирской магистрали (от У.-У. отходит линия к границе с Монголией). Основан в 1666г. Численность населения - 394,4 тыс. чел. Орган законодательной власти - городской Совет народных депутатов, избираемый сроком на 4 года. Орган исполнительной власти - Администрация города, возглавляемая Мэром, избираемым сроком на 4 года. У.-У. был основан как казачье зимовье Удинское на р. Уда для сбора ясака с эвенков и бурят. В 1689г. построен Верхнеудинский острог. С 1690г. - адм. центр зап. Забайкалья. С 1775г. - город. С 1783г. - уездный город Иркутского наместничества (затем - губернии). С 1822г. - окружной центр Иркутской губернии, с 1851г. - вновь образованной Забайкальской обл. В кон. XIX в. - крупный торговый центр. Через Кяхту и Верхнеудинск шла торговля с Китаем, откуда привозились чай, чесуча, шелковые ткани и др. товары. В 1899г. через город прошла Транссибирская магистраль, что послужило фактором его дальнейшего экономического развития. Действовали пивоваренные, мыловаренные, лесопильные, стекольные з-ды, паровые мельницы, электростанции и др. В апреле - октябре 1920г. Верхнеудинск - временная столица Дальневосточной республики (ДВР). В 1921-1922гг. - центр автономной обл. бурят в ДВР. С 1923г. - столица Бурятской Республики. В 1934г. переименован в У.-У. (Красная Уда). В Бурятии отбывали ссылку декабристы, некоторые проходили по этапу через Верхнеудинск несколько раз; здесь жили Н.А. Муравьев, Я.М. Андреевич, К.П. Торсон, братья М.А. и Н.А. Бестужевы и др. Достопримечательности: частично сохраненная регулярная городская планировка кон. XVIII в. с памятниками архитектуры XVIII-XIX вв.: Одигитриевским собором (1714г.), церковью Троицы (кон. XVIII - нач. XIX в.), Большими и Малыми торговыми рядами и Гостинным двором (1803-1856гг.) и др. Основные отрасли: электроэнергетика, машиностроение, пр-во строительных материалов, легкая и пищевая промышленность. Выпускаемая продукция: вертолеты, приборы для



Улан-Удэ. Этнографический музей народов Забайкалья

авиационной промышленности, приборы контроля и автоматизации для систем теплоснабжения и теплопотребления, электродвигатели переменного тока, мостовые и металлические конструкции, кирпич, сборный железобетон, столярные изделия, мебель, эмалированная посуда, валяная обувь, шерстяные ткани, шерсть мытая, пряжа, швейные изделия, мясо, мясные консервы, колбасные изделия, молочная продукция, ликероводочные изделия, пиво. В У.-У. действуют: 4 ВУЗа (Восточно-Сибирский государственный технологический университет, Бурятский государственный университет, Бурятская сельскохозяйственная академия, Восточно-Сибирская академия культуры и искусства), высшее духовное заведение при Буддийской Традиционной Сангхе России, 79 общеобразовательных школ, Бурятский ордена Ленина государственный академический театр оперы и балета, Ордена Трудового Красного Знамени государственный Бурятский академический театр им. Х. Намсараева, Русский драматический театр, Республиканский театр кукол «Ульгер», художественный музей им. Ц. Сампилова, музей истории им. М. Хангалова, Этнографический музей народов Забайкалья, геологический музей. Народные промыслы: чеканка, резьба по дереву и камню, пр-во гобеленов и национальной одежды. У.-У. имеет 7 городов-побратимов: Румои и Ямагата (Япония), Дархан (Монголия), Манчжурия и Чаньчунь (Китай), Аньян (Корея), Тайбэй (Тайвань).

УЛЬЯНОВСК

Город, адм. центр Ульяновской обл., в 893 км к В. от Москвы.

Расположен на Приволжской возв., на берегах рек Волга и Свияга. Узел ж.-д. линий на Москву, Казань, Уфу, Саратов. Численность населения - 675,6 тыс. чел. Орган законодательной-власти - городская Дума, состоящая из 15 депутатов, избираемых сроком на 4 года. Орган исполнительной власти - Администрация города, возглавляемая Мэром города, избираемым сроком на 4 года. По велению царя Алексея Михайловича в 1624г. в Междуречье Волги и Свияги был заложен город-крепость Симбирск для укрепления «Симбирской черты». В 1670г. город осаждали повстанцы под руководством Степана Разина. До кон. XVIIIв. сохранял название Симбирск. В 1708г. был причислен к Казанской губернии, в 1717г. - к Астраханской, в 1728г. - снова к Казанской. В

1773-1775 гг. город осаждался повстанцами под руководством Емельяна Пугачева. С 1780г. - центр Симбирского наместничества. С 1796г. - губернский город. С 1924г. - Ульяновск. Достопримечательности: Мужская гимназия (1786г.), в которой учился В.И. Ленин, здание Ленинского Мемориала (1967-1970 гг.), Дворянское собрание (1838-1847г.). Основные отрасли промышленности: машиностроение и металлообработка. Крупные предприятия: АО «Авиамастер» (транспортные самолеты АН-124 «Руслан», среднемагистральные пассажирские самолеты ТУ-204), АО «Ульяновский автомобильный 3-д» (грузовые и легковые автомобили, автобусы), АО «Волжские моторы» (автомобильные двигатели, запасные части к автомобилям), АО «Автодеталь-сервис» (запасные части, детали и узлы к легковым автомобилям), АО «Ульяновский 3-д тяжелых и уникальных станков» (вертикально-фрезерные и специальные станки, угольные комбайны). Также действуют предприятия легкой, пищевой и перерабатывающей промышленности, 3-ды по производству строительных материалов: АО «3-д крупнопанельного домостроения» (детали КПД, стеновые панели, сварной железобетон), АО «Фирма «Русь» (трикотажные изделия), АО «Фирма «Элегант» (швейные изделия), АО «Витязь» (пиво, алкогольные и безалкогольные напитки), АО «Кондитерская ф-ка «Волжанка» (кондитерские изделия). В У. имеются: филиал Московского государственного университета, Педагогический университет, Технический университет, Сельскохозяйственная академия, Высшее училище гражданской



Ульяновск. Дом И.А.Гончарова



Герб г.Ульяновск

авиации, 15 средних учебных заведений, 17 ПТУ, 7 домов культуры. Издается газета «Симбирский курьер».

УМЕТ

Поселок городского типа, адм. центр Уметского р-на Тамбовской обл.


Расположен в юго-вост. части Тамбовской обл. Численность населения - 5,6 тыс. чел. Образован в нач. XX в. как станция Юго-Вост. ж.д. В 1935 г. был образован Уметский р-н. С 1968 г. - п.г.т. Умет. Достопримечательности: природно-ландшафтный заповедник - имени Мара, в котором родился поэт, друг Пушкина Е.А.Боратынский, Троицкая церковь (с.Масловка), Златоустовская церковь (с.Бибиково), Троицкая церковь (с.Глуховка), колокольня Боголюбского женского монастыря (с.Оржевка). Совр. У. - центр сельскохозяйственного р-на (выращивание зерновых, зернобобовых, технических культур, разведение крупного рогатого скота, свиней, овец). В р-не имеются: 10 средних общеобразовательных школ, музыкальная школа, детско-юношеская спортивная школа, Дом творчества детей и подростков, 19 домов культуры и клубов, 18 библиотек, Музей истории р-на. Издается газета «Голос хлебороба».

УНЕЧА

Город, адм. центр Унечского р-на Брянской обл., в 140 км к Ю.-З. от Брянска.

Расположен в верховьях р. Унеча (басс. Днепра). Узел ж.-д. линий (на Брянск, Оршу, Гомель, Хутор-Михайловский). Численность населения - 30,6 тыс. чел. Орган законодательной власти - городской Совет народных депутатов, избираемый сроком на 4 года. Орган исполнительной власти - Администрация города, возглавляемая Главой администрации, избираемый сроком на 4 года. Основан в 1887 г. как станция Полесской ж.д. В 1929 г. в связи с проведением линии Харьков - Орша У. становится значительным ж.-д. узлом. Город - с 1940 г. Достопримечательности: памятник герою Гражданской войны Н. А. Щорсу (в 1918 г. сформировал в У. Богунский полк своей дивизии). Основные отрасли про-

мышленности: перерабатывающая и пищевая. Крупные предприятия: 2 мясоперерабатывающих комбината, 3-д по переработке молока, 3-д по изготовлению консервной и сухоовощной продукции. Выпускаемая продукция: крупа, макаронные изделия, мясо и субпродукты, масло и молочная продукция, консервы. Также действуют предприятия, выпускающие телевизионные антенны, гвозди, слесарные тиски, светильники, складные тележки, стеновые блоки, резисторы. В У. имеются: 8 общеобразовательных школ, 2 ПТУ, картинная галерея. Развиваются народные промыслы: изготовление глиняной игрушки, резьба по дереву, художественная роспись.



Герб г.Унеча

УРАЙ

Город в Ханты-Мансийском а. о., в 350 км к С.-З. от Тюмени и в 290 км к Ю.-З. от Ханты-Мансийска.

Расположен в пределах Кондинской низм. Зап. Сибири, пристань на р. Конда, в 162 км от конечной ж.-д. станции Устье-Аха на линии от Егоршино. Численность населения - 38 тыс. чел. Орган законодательной власти - городская Дума, избираемая сроком на 4 года. Орган исполнительной власти - Администрация города, возглавляемая Главой администрации, избираемый сроком на 4 года. Основан как п. Урай в 1922 г. переселенцами из центральной России. В 1946 г. был образован лесопромышленный пункт. Дальнейшее развитие У. связано с открытием здесь в 1960 г. первого промышленного месторождения нефти в Зап. Сибири. С 1965 г. - город. Достопримечательность - памятник Первооткрывателям Западно-Сибирской нефти. Основная отрасль - нефтедобывающая промышленность, в том числе территориальное производственное предприятие «Урайнефтегаз» ООО «ЛУКойл - Западная Сибирь» НК «ЛУКойл». Также действуют: АО «Леспромхоз», АО «Лина» (хлебобулочные изделия), МУП «Агроника» (овощи, молочная продукция, колбасные изделия). В У. имеются: многопрофильный колледж (филиал Тюменского государственного университета), профессиональный колледж, 12 общеобразовательных школ, музей истории

**Герб г.Урай**

города, молодежный авиационный центр, клуб технических видов спорта. Издается газета «Знамя».

УРАЛЬСКИЙ

Поселок городского типа в Свердловской обл., Закрытое административно-территориальное образование.

Основан в 1960 г. Численность населения - 3 тыс. чел. Основная отрасль - военно-стратегическая. Назначение поселка - поддержание обороноспособности России и стран СНГ. В У. имеются: общеобразовательная и музыкальная школы, офицерский клуб.

УРЕНЬ

Город, адм. центр Уренского р-на Нижегородской обл., в 183 км к С.-В. от Нижнего Новгорода.

Расположен в Заволжье, на правом берегу р. Уста (басс. Волги). Ж.-д. станция на линии Нижний Новгород - Киров. Численность населения - 13,5 тыс. чел. В XVIII в. старообрядцы, скрывавшиеся в лесах Заволжья, основали здесь свое поселение. Статус города имеет с 1973 г. Основные промышленные предприятия У.: лесохимический, льнообрабатывающий, авторемонтный з-ды. Также действуют предприятия лесной, легкой промышленности, по пр-ву стройматериалов.

УРЖУМ

Город, адм. центр Уржумского р-на Кировской обл., в 195 км к Ю. от Кирова.

Расположен в Приуралье, на склонах Вятского Увала, на берегах р. Уржумка. Ближайшая ж.-д. станция (Вятские Поляны на линии Казань - Агрыз) находится в 160 км к Ю.-В. от города. Аэропорт. Численность населения - 11,9 тыс. чел. Был основан как поселение вятских марийцев. С 1584 г. - русская крепость. В 1796 г. У. получил статус уездного города Вятской губернии. В кон. XVIII в. в городе работали лесопилка, кожевенный з-д (пр-во цветной юфти). У. являлся перевалочным пунктом товаров на среднюю и нижнюю

Волгу. В кон. XIX в. - место политической ссылки. Достопримечательности: здание медицинского училища (XIX в.), Троицкий собор (1894-1900 гг.); памятники С. М. Кирову. Совр. У. - центр сельскохозяйственного р-на (животноводство; совхоз, птицефабрика). Основные отрасли хоз-ва У.: деревообрабатывающая, пищевая промышленность, пр-во стройматериалов. В городе действует Мемориальный дом-музей С. М. Кирова - уроженца У.

УРМАРЫ

Поселок городского типа, адм. центр Урмарского р-на Чувашской республики.

Численность населения - 29,5 тыс. чел. У. был основан в 1893 г. как ж.-д. станция. В 1887 г. саксонец Ф. Зейфрид построил в У. большой холодильник для мяса и яиц с цехом для откорма и забоя птицы, которые затем экспортировались в Англию, Францию, Германию. В 1901-1904 гг. была построена ф-ка гнутой и столярной мебели Курбатова и Бельновича, изделия которой были отмечены золотыми и серебряными медалями на международных выставках в Антверпене, Брюсселе, Гааге, Париже. С 1927 г. У. - центр Урмарского р-на. Достопримечательности: церкви - св. Троицы (1814 г.), Покрова Пресвятой Богородицы (1878 г.), Божьей Матери Тихвинской (1882 г.), св. Иоанна Богослова (1893-1898 гг.). Наиболее крупные предприятия: АО «Урмарская мебельная ф-ка» (53 наименования мебели), АО «Урмарская швейная ф-ка» (более 20 видов швейных и художественных изделий), АО «Механический з-д» (оборудование для предприятий мясомолочной продукции), АО «Пищекомбинат «Урмарский» (кондитерские и макаронные изделия), АО «Молочный з-д «Урмарский». В У. имеются: 17 общеобразовательных школ, детская школа искусств, Дом культуры, Дом детского и юношеского творчества, краеведческий музей. Издается газета «Красное знамя».

УРЮПИНСК

Город, адм. центр Урюпинского р-на Волгоградской обл., в 340 км к С.-З. от Волгограда.

Пристань на р. Хопер (правый приток Дона). Ж.-д. станция (Урюпино) на ветке протяженностью 36 км от станции Алексиково (линия Поворино - Волгоград). Численность населения - 43,7 тыс. чел. В кон. XIV - нач. XV вв. была основана пограничная крепость Рязанского кн-ва, которую заселили донские казаки. Впоследствии крепость была преобразована в казачий городок. В 1704-1857 гг. - центр Хоперского округа Области войска Донского. Статус города имеет с 1929 г. Природно-ландшафтная достопримечательность - «Шемякинская дача». Наиболее крупные промышленные предприятия У.: АО «З-д «Сельмаш», крановый з-д, з-д ламинированной бумаги; трикотажная, мебельная, обувная ф-ки. Также действуют предприятия пищевой промышленности: маслоэкстракционный, консервный з-ды, маслодельный, мясоконсервный комбинаты. У. - центр сельскохозяйственного р-на.

УСИНСК

Город, адм. центр Усинского р-на Республики Коми.

Расположен на С.-В. Республики Коми в басс. средней Печоры, на правом берегу р. Уса, в 90 км от Сев. полярного круга. Основан в 1984 г. Численность населения - 53,9 тыс. чел. Орган законодательной власти - Совет города, избираемый сроком на 4 года. Орган исполнительной власти - Администрация города, возглавляемая Главой администрации, избираемым сроком на 4 года. В 1962 г. на берегу Усы была обнаружена нефть. В 1968 г. было открыто Усинское нефтяное месторождение, а в 1973 г. - создано нефтегазодобывающее управление «Усинскнефть». В 1975 г. был образован Усинский р-н. В 1984 г. п. Усинск получил статус города. В 1979 г. было открыто пассажирское движение по ж.-д. линии Усинск-Печора. В основном в У. представлена нефтегазодобывающая промышленность. В настоящее время в У. добывается около 70 % нефти и до 6 % газа от общего объема их добычи в Республике Коми. Наиболее крупные нефтедобывающие предприятия: АО «НобельОйл», АО «КомиАрктикОйл», АО «Северная нефть», ТОО «КомиКуэст». На территории города расположено 5 нефтяных и газовых месторождений: Усинское, Возейское, Салюкинское, Верхне-колвинское, Баганское. На Верхне-Возейском месторождении ведутся исследования по применению специального микробиологического препарата для восстановления нарушенных земель, загрязненных нефтью. На скважинах Возейского месторождения ТОО «КомиКуэст» применяется метод гидро-разрыва нефтеносного пласта. В У. имеются: 25 общеобразовательных школ, ПТУ, филиал Коми учебного центра, Центр творчества юных, Дворец культуры, картинная галерея, кинотеатр, школа искусств, спортивный комплекс. С 1975 г. издается газета «Усинская новь».

УСМАНЬ

Город, адм. центр Усманского р-на Липецкой обл., в 75 км к Ю. от Липецка.

Расположен в пределах Окско-Донской равнины, на р. Усмань (левый приток р. Воронеж, басс. Дона). Ж.-д. станция на линии Грязи - Воронеж. Численность населения - 21 тыс. чел. Орган законодательной власти - районный Совет депутатов. Орган исполнительной власти - Администрация р-на, возглавляемая Главой администрации. Основан в 1645 г. воеводой Степаном Михайловичем Вельяминовым как крепость на р. Усмань, служившая для охраны юж. рубежей Руси от набегов татар и других племен кочевников. С 1646 г. - уездный центр. В 1652, 1778, 1680 гг. У. пережила крупные татарские набеги. С 1701 г. население У. принимало участие в строительстве Российского флота. С 1732 г. - в составе Воронежской губернии, с 1779 г. - Тамбовского наместничества (с 1796 г. - губернии). С 1798 г. У. стала безуездным городом в составе Липецкого уезда Тамбовской губернии. С 1801 г. - вновь уездный город. В 1867 г. началось ж.-д. движение через У. Город служил хлебным рынком, отправлял хлеб в Москву и к Балтийским портам. Развивалось пр-во махорки, сбыт лошадей местного коневодства. С 1929 г. - центр Усманского округа Центрально-Черноземной обл. С 1930 г. - центр Усманского р-на. Во время Великой Отечественной войны в У. производились минометы, мины, фугасные снаряды. Достопримечательности: часть Белгородской защитной черты -

Татарский Вал (XVII в.), Усманский бор (часть Воронежского биосферного заповедника). Основные отрасли: машиностроение, пр-во строительных материалов и легкая промышленность. Крупные предприятия: АО «Литмашприбор» (формовочные машины, дробеструйные аппараты, приборы, используемые в литейном пр-ве), АО «Индикатор» (электровакуумные газоразрядные приборы), АО «Межфермерская агропромышленная фирма стройматериалов» (железобетон, бетонные блоки, красный кирпич), АО «Текстильщик» (чулочно-носочные и швейные изделия), филиал АО «Липчанка» - швейная ф-ка (мужские и детские сорочки, постельное белье). Также действует предприятие АО «Усманьтабак» (сигареты, папиросы). В У. имеются: педагогический колледж, совхоз-колледж «Усманский», медицинское и профессиональное училища, 3 средние школы, Дом культуры, 3 библиотеки, народный драматический театр, народный хор. Издается газета «Новая жизнь». Народные промыслы: лоскутное шитье, вышивка, вязание, плотницко-столярное дело.

УСОЛЬЕ

Город, адм. центр Усольского р-на Пермской обл., в 343 км к С. от Перми.

Расположен в Предуралье, на правом берегу р. Кама (Камское водохранилище), напротив г. Березники, с которым соединен мостом, в 7 км от ж.-д. станции Березники на линии Няр - Соликамск. Численность населения - 8 тыс. чел. Орган законодательной власти - Совет представителей р-на, состоящий из 5 депутатов и Главы местного самоуправления, избираемых сроком на 4 года. Орган исполнительной власти - Администрация р-на, возглавляемая Главой местного самоуправления, избираемым сроком на 4 года. У. был основан в 1606 г. как поселение под названием Новое Усолье Никитой Строгановым, начавшим здесь соляной промысел. В XIX в. У. славилось крупными и хорошо оборудованными солеваренными з-дами, торговлей хлебом, мануфактурой и бакалейными товарами. В 1918 г. У. - уездный центр, в 1926 г. - центр Верхне-Камского округа. В 1940 г. У. получил статус города. В 1965 г. был образован Усольский р-н с центром в У. Достопримечательности: дом Строгановых (1724 г.), Спасо-Преображенский собор (1724-1731 гг.), Владимирская-Рубежская церковь (1756-1774 гг.), Никольская церковь (1813-1820 гг.), усадьба Голицына (1818 г.). В У. представлены предприятия лесозаготовительной, деревообрабатывающей и пищевой промышленности, наиболее крупные из которых: АО «Орлинский рейд» (заготовка деловой древесины), АО «Верхнекамская ф-ка «Спорт» (мебель, лыжи), АО «Термодом» (строительные конструкции из полистирола), «Орлинский пивзавод». На территории р-на расположены месторождения калийно-магнєвєвых солей, нефти, газа, торфа, 3 месторождения подземных прєсных вод и одно с минеральной водой. Народные промыслы: ткачество, лозоплетение, берестоплетение, резьба и роспись по дереву. В У. имеются: детская школа искусств, методический центр, библиотека, филиал Березниковского краеведческого музея. Издается «Усольская газета».

УСОЛЬЕ - СИБИРСКОЕ

Город, адм. центр Усольского р-на Иркутской обл., в 67 км к С.-З. от Иркутска.

Расположен на Иркутско-Черемховской равнине, на левом берегу р. Ангара (пристань). Ж.-д. станция Транссибирской магистрали. Численность населения - 104,2 тыс. чел. Орган исполнительной власти - Городская Дума, избираемая сроком на 4 года. Орган исполнительной власти - Администрация города, возглавляемая Мэром, избираемым сроком на 4 года. Возник в 1669 г. как с. Усолье, жители которого занимались соляным промыслом. В 1826 г. на усольском солеваренном з-де работали ссыльные декабристы Е. П. Оболенский, А. И. Якубович, а в 1864 г. - писатель Н. Г. Чернышевский. В 1925 г. село получило статус города, который в 1940 г. был переименован в У.-С. В 1990 г. У.-С. был отнесен к категории исторических городов. В У.-С. представлены предприятия химической, машиностроительной, деревообрабатывающей промышленности, промышленности строительных материалов, наиболее крупные из которых: солевакуумный з-д, крупнейший в России (комбинат «Сибсоль», выпускающий соль «Экстра» и обеспечивающий ею Сибирь и Дальний Восток; соль вывозится в азиатские страны), АО «Усолье-химпром» (хлор, полихлорвиниловая смола, метилцеллюлоза, каустическая сода и др.), АО «Усольмаш» (горнодобывающее оборудование, алюминий), АО «Байкал», Усольский деревообрабатывающий з-д (клееная фанера, спички, ДСП), химико-фармацевтический комбинат (лекарственные препараты), АО «Усольский железобетон», Сибирский железобетон, Усольестройматериалы (пр-во строительных материалов). Также действуют предприятия легкой и пищевой промышленности. В городе имеются: 17 школ, медицинское и педагогическое училища, 3 ПТУ, химико-технологический техникум, филиал Иркутского политехнического университета, дворец и 2 дома культуры, историко-краеведческий музей, музей народного образования, народный театр. В старой части города на берегу Ангары расположен бальнеогрязевой курорт (хлоридная натриевая вода, иловая грязь Мальтинского озера, расположенного в 12 км от курорта): лечение заболеваний опорно-двигательного аппарата, гинекологических, периферийной нервной системы; санатории для взрослых и детей, водогрязелечебница.



Усолье-Сибирское. Паматник деревянной архитектуры

УССУРИЙСК

Город, адм. центр Уссурийского р-на Приморского края, в 112 км к С. от Владивостока.



Герб Уссурийска

Расположен в юго-вост. части Раздольно-Ханкайской низм., в месте слияния рек Раздольная, Раковка, Комаровка. Ж.-д. станция на линии Хабаровск - Владивосток, от которой отходит ветка (97 км) до станции Гродеково. Численность населения - 159,2 тыс. чел. Орган законодательной власти - Дума города и р-на, состоящая из 22 депутатов, избираемая сроком на 2 года. Орган исполнительной власти - Администрация муниципального образования, возглавляемая Главой муниципального образования, избираемым сроком на 4 года. Основан в 1866 г. как с. Никольское переселенцами из Астраханской и Воронежской губернии, перешедшими из Амурской обл. В 1868 г. было сожжено хунхузами, затем восстановлено. Являлось окружным селом Южно-Уссурийского округа Приморской обл., в селе были открыты церковно-приходское училище, библиотека. В 1898 г. в результате слияния с. Никольское с п. Кетрицево был образован г. Никольск, переименованный в 1926 г. в Никольск-Уссурийский. В 1935-1957 гг. - Ворошилов. Достопримечательности: каменное изваяние черепахи, олицетворяющее долговечность, устанавливалась на могилах императорской фамилии Чжурчженского гос-ва (XII в.), городища Шуайбиня (XI в.), Храм Покрова Пресвятой Богородицы (1907 г.). Основная отрасль - перерабатывающая промышленность. Наиболее крупные предприятия: АО «Приморский сахар» (пр-во сахара), АО «Уссурийский бальзам» (пр-во ликероводочной продукции, бальзама, сиропов). Также действуют: картонный комбинат (изделия из гофрокартона, линолеума, обоев), локомотивный з-д, рефрижераторное депо. В У. имеются: Дальневосточный краевой НИИ, Приморский НИИ сельского хоз-ва, горно-таежная станция ДВО РАН, Приморская сельскохозяйственная академия, педагогический институт, высшее военное училище, техникум ж.-д. транспорта, гидромелиоративный и сельскохозяйственный техникумы, училище культуры, медицинское и суворовское училища, школа милиции, 43 общеобразовательные школы, художественная школа, школа искусств, картинная галерея, 3 парка, 26 библиотек. Издаются

3 газеты. У. имеет города-побратимы: Муданьцзяне (КНР) и Чула Виста (Калифорния, США).

УСТЬ-АБАКАН

Поселок городского типа, адм. центр Усть-Абаканского р-на Республики Хакасия.

Основан в 1932 г. Численность населения - 15,8 тыс. чел. В конце 1920-х годов возник п. Лесозавод в связи со строительством лесокомбината, в 1932 г. лесокомбинат дал первую продукцию. В 1945 г. Лесозавод был переименован в Усть-Абакан. Достопримечательность: мемориальный ансамбль «Вечная Слава». Основные отрасли промышленности: лесная и пищевая (пр-во спирта). В У.-А. имеются: 3 средние школы, музыкальная школа, детский дом творчества, 2 дома культуры, 4 библиотеки.

УСТЬ-ДЖЕГУТА

Город, адм. центр Усть-Джегутинского р-на Карачаево-Черкесской республики, в 15 км к Ю. от Черкесска.

Расположен на правом берегу р. Кубань. Конечная ж.-д. станция ветки протяженностью 71 км от станции Невинномысск на линии Армавир - Прохладная. Численность населения - 31,6 тыс. чел. Статус города имеет с 1975 г. Основная отрасль промышленности - пр-во стройматериалов. Наиболее крупные з-ды: железобетонных изделий, цементный, известковый, силикатного кирпича.

УСТЬ-ДОНЕЦКИЙ

Поселок городского типа, адм. центр Усть-Донецкого р-на Ростовской обл.

Расположен на р. Северский Донец. Численность населения - 12 тыс. чел. Основан в 1960 г. на месте хутора Крестцы в связи со строительством Усть-Донецкого порта. С 1965 г. - районный центр. Крупные предприятия: АО «Усть-Донецкий порт», филиал АО «Донречфлот». В У.-Д. имеются: 2 средние школы, детские музыкальная, художественная и спортивная школы, Дом культуры, Дом творчества. Издается газета «Звезда Придонья». Народный промысел - лозоплетение.



Усть-Донецкий. Вид на порт

УСТЬ-ИЛИМСК

Город, районный центр в Иркутской обл., в 700 км к С. от Иркутска.



Герб Усть-Илимска

Расположен на В. Приангарского плато, на р. Ангара. Ближайшая ж.-д. станция - конечный пункт ж.-д. ветки от станции Хребтовая на Байкало-Амурской магистрали - в 18 км от города. Аэропорт. Численность населения - 113,5 тыс. чел. В 1966 г. проходило строительство Усть-Илимской ГРЭС, в связи с чем был основан поселок гидростроителей. Статус города имеет с 1973 г. Основные промышленные предприятия У.-И.: объединение «Илимсклес», лесопромышленный комплекс. Также развито пр-во стройматериалов.

УСТЬ-КАТАВ

Город в Челябинской обл., в 300 км к З. от Челябинска.

Расположен на зап. склоне Юж. Урала, у впадения р. Катав в р. Юрюзань (басс. Волги). Ж.-д. станция на линии Уфа - Челябинск. Численность населения - 32,9 тыс. чел. Орган законодательной власти - городское Собрание, состоящее из 11 депутатов, избираемых сроком на 4 года. Орган исполнительной власти - Администрация города, возглавляемая Гла-



Герб Усть-Катава



Одна из улиц **Усть-Катава**

вой города, избираемым сроком на 4 года. Основан в 1758 г. как поселок в связи со строительством железодзделательного з-да. В 1861 г. была создана Усть-Катавская волость. В 1865 г. У.-К. был переведен из состава Оренбургской губернии в Уфимскую. В 1899-1900 гг. железодзделательный з-д был продан Бельгийскому АО и преобразован в вагоностроительный. В 1942 г. У.-К. получил статус города, а с 1979 г. стал городом областного подчинения. Градообразующее предприятие - вагоностроительный з-д им. С.М. Кирова (трамвайные вагоны, спецтехника для вооруженных сил и космических исследований, комплексы мини-пекарен, запорная водяная и газовая арматура). В У.-К. имеются: ф-т Челябинского государственного технического университета, механический техникум, профессиональный лицей, Дворец культуры вагоностроителей. Издается газета «Усть-Катавская неделя».

УСТЬ-КУТ

Город, адм. центр Усть-Кутского р-на Иркутской обл., в 610 км от Иркутска (воздушным путем).

Расположен на С. Лено-Ангарского плато, у впадения р. Кут в Лену. Город вытянут вдоль р. Лена на 35 км при максимальной ширине 900 м и состоит из отдельных поселений. Речной порт (на Лене). Крупный транспортный узел при перевалке грузов с ж.д. (станция Лена) на р. Лена (порт Осетрово). Начальный пункт зап. участка Байкало-Амурской ж.-д. магистрали. Численность населения - 73,7 тыс. чел. (включая р-н). Орган исполнительной власти - Администрация города, возглавляемая Мэром. Основан в 1631 г. отрядом казаков Ивана Галкина как острог Усть-Кутский. В 1639 г. землепроходец Ерофей Павлович Хабаров построил недалеко от острога соляные варницы, завел первые пашни и организовал ямскую гоньбу. В У.-К. строились дощаники для Великой Северной экспедиции Витуса Беринга, здесь побывали братья Лаптевы, первооткрыватели Камчатки Атласов и Крашенинников, «Российский Колумб» Г.И. Шелехов. В сер. XVII в. У.-К. утратил свое военное значение, стал важной пристанью, через которую провозились грузы, шедшие с Ишима и верхней Лены. У.-К. служил местом ссылки. Через него в Илимскую ссылку был провезен А.П. Радищев, в Киренск - декабристы, в Вилюйск - Н.Г. Чернышевский. В 1856 г. на р. Лене появился первый пароход. С 1929 г. велос

строительство пристани Осетрово. С 1936 г. началось регулярное движение по Лене пассажирских теплоходов. В 1950 г. была построена ж.д. Р-н из сельскохозяйственного постепенно превращался в промышленный. В 1954 г. в результате объединения п. Усть-Кут и п. Осетрово был образован г. Усть-Кут. Во время строительства БАМа в У.-К. разместился штаб Зап. участка строительства магистрали. В юго-зап. части города находится курорт, располагающий минеральными водами и лечебными грязями. В У.-К. действуют судостроительные и судоремонтные предприятия, судовой верфь. Основные отрасли: лесная, деревообрабатывающая, нефтяная промышленность. Крупные предприятия: УМП «Каймоновский ЛПХ», АО «Янтальес», АО «Звездный», АО «Усть-Кутнефтегаз», Усть-Кутское предприятие по обеспечению нефтепродуктами, АО «Северная ГРЭС», Ленская нефтеразведочная экспедиция. Также действуют предприятия агропромышленного комплекса и пищевой промышленности: совхозы «Верхнеленский», «Подымахинский», «Марковский»; АО «Вита» (молочный з-д), АО «Виня» (мясокомбинат). В У.-К. и р-не имеются: школа искусств, 3 музыкальные школы, краеведческий музей, 20 домов культуры и клубов, 22 библиотеки. Народные промыслы: пр-во изделий из бересты и дерева.



Герб г. Усть-Кут

УСТЬ-ЛАБИНСК

Город, адм. центр Усть-Лабинского р-на Краснодарского края, в 62 км к С.-В. от Краснодара.

Расположен на Кубано-Приазовской низм., на правом берегу р. Кубань, у впадения в нее р. Лаба. Ж.-д. станция на линии Кавказская - Краснодар. Численность населения - 45,1 тыс. чел. Орган законодательной власти - городской Совет депутатов, состоящий из 26 чел., избираемых сроком на 4 года. Орган исполнительной власти - Администрация р-на, возглавляемая Главой администрации, избираемым сроком на 4 года. Образован в кон. XIX в. как станица Усть-Лабинская. Основное занятие населения - хлебопашество и скотоводство. Действовали женская школа, церковь. С 1958 г. - г. Усть-Лабинск. Достопримечательности: Николаевская церковь (1862 г.), Сергиевская церковь. Совр. У.-Л. - центр сельскохо-



Усть-Лабинск. Железнодорожный вокзал

зайствованного р-на. Действуют предприятия: АО «Колос», АО «Нива», МП «Авангард», АО «Агроэкс», АО «Надежда», ГП «Усть-Лабинскнефтепродукт», АО «Флорентина», сахарный и маслосыродельный з-ды, мясной и эфирномасличный комбинаты, элеватор, кирпичный, механический и ремонтно-механический з-ды. В р-не ведется добыча газа. Издается газета «Сельская новь».

УСТЬЮЖНА

Город, адм. центр Устюженского р-на Вологодской обл., в 491 км к З. от Вологды.

Расположен на берегу р. Молога (впадает в Рыбинское вдхр.). Основан в 1252 г. Численность населения - 9,6 тыс. чел. В XVI-XVII вв. У. был одним из центров железоделательного и оружейного пр-ва на Руси. В 1630 г. в У. были изготовлены решетки к воротам Спасской и др. башен Московского Кремля. В 1727 г. У. вошла в состав Новгородской губернии, а с 1738 г. - уездный город. С 1937 г. У. - в составе Вологодской области. Достопримечательности: собор Рождества Богородицы (XVII в.), храм Казанской иконы Божией Матери (XVII-XIX вв.), дворянские и купеческие особняки (XIX в.). В У. в основном представлены предприятия по переработке сельхозпродукции, а также лесоперерабатывающие и строительные организации. Наиболее крупные предприятия: АО «Устюженский сырокомбинат» (молоко и молочные проду-



Одна из улиц Устюжны

кты); АО «Полюс» (мясо, мясопродукты); АО «Устюженский спиртзавод» (слабоалкогольные напитки). В У. имеются: 4 школы, политехникум, школа-гимназия, Детская школа искусств, районная библиотека им. Батюшковых, основанная в 1896 г. потомками русского поэта К. Н. Батюшкова, краеведческий музей (1921 г.), музей-усадьба Батюшковых и А. И. Куприна (1960 г.). С 1930 г. издается газета «Вперед». У. поддерживает деловые и культурные связи с г. Каннусом (Финляндия). В 1998 г. в У. была проведена Межрегиональная Поздеевская ярмарка «Российские губернаторы в глубинке».

УФА

Город, столица Республики Башкортостан, в 1519 км к В. от Москвы.

Расположена в Предуралье, в долине р. Белая (приток Камы), при впадении в нее рек Уфа и Дема. Ж.-д. станция на линии Ульяновск - Челябинск. Численность населения - 1100 тыс. чел. Орган исполнительной власти - Администрация города, возглавляемая Главой администрации. До сер. XVI в. на месте Старой У. существовало древнее ногайское поселение Туратау (в русских источниках - Чертово городище). В 1574 г. здесь при слиянии рек Белая и Уфа была основана крепость У., получившая в 1586 г. статус города. В XVII в. У. - крупный торговый центр на пути из Центральной России в Сибирь. С 1708 г. - в составе Казанской губернии, в 1728-1744 гг. - центр самостоятельной провинции. В 1744 г. вошла в состав Оренбургской губернии. В 1773-1774 гг. выдержала 4-х месячную осаду войск Е.И. Пугачева. В 1788 г. в У. было создано Духовное управление мусульманами всей России (кроме Таврической губернии) во главе с муфтием. С 1781 г. - центр Уфимского наместничества, с 1796 г. - в Оренбургской губернии, с 1865 г. - центр Уфимской губернии. К 70-м гг. XIX в. установлено пароходное сообщение по рекам Белой и Уфе. В 1890 г. через город прошла Самаро - Златоустовская ж. д. Во 2-ой половине XIX в. в У. начала развиваться промышленность. В 1897 г. в городе действовали 29 ф-к и з-дов (машиностроительный, чугуно-меднолитейный, лесопильные, кирпичные и др.), велась торговля хлебом и лесом. В У. родились писатель С.Т. Аксаков, художник М.В. Нестеров, с городом связана жизнь национального героя Башкирии Салавата Юлаева. Достопримечательности: Троицкая церковь (кон. XVI в.), Покровская церковь (1823 г.), мечеть (1830 г.). Основные отрасли промышленности: нефтеперерабатывающая, на долю которой приходится 74% промышленного пр-ва, машиностроение, химическая, топливная. Наиболее крупные предприятия: АО «Ново-Уфимский нефтеперерабатывающий з-д», АО «Уфимский нефтеперерабатывающий з-д», АО «Уфанефтехим», АО «Уфаоргсинтез», ГП «Химпром», АО «Уфимский з-д эластомерных материалов, изделий и конструкций», АО «Уфимское моторостроительное ПО», Уфимское приборостроительное объединение. Также действуют: НПО «Иммунопрепарат», АО «Уфимский витаминный з-д». Выпускаемая продукция: дизельное топливо, смазочные масла, автобензин, мазут, средства химической защиты растений, осветительные лампы, радиочастотные кабели, шнуры связи, медицинское оборудование, лекарственные средства и др. В У. находится филиал РАН, Ака-

**Герб Уфы**

демия наук Республики Башкортостан, НИИ. В У. имеются: 12 ВУЗов, в т. ч. 5 университетов: Башкирский государственный университет, авиационно-технический, нефтяной, аграрный, медицинский; 18 училищ, 24 техникума, 157 общеобразовательных школ, 18 музыкальных и художественных школ, 6 театров, филармония, балетные и хореографические студии, 7 дворцов культуры, 5 музеев, 3 выставочных зала, Дворец спорта, 8 стадионов, ипподром, трамплин, биатлонный комплекс. Выпускается около 30 печатных изданий.

УХОЛОВО

Поселок городского типа, адм. центр Ухоловского р-на Рязанской обл., в 149 км от Рязани.

Численность населения - 6,3 тыс. чел. Впервые упоминается в 1676г. В сер. XVIIв. в междуречье Большой и малой Мостьи появилось селение Ухолово, позднее Ухолово. В 1910г. в У. возникли чугунолитейный з-д и мастерская сельскохозяйственных орудий А.И.Сорокина. В 1959г. село - п.г.т. Ухолово. В У. представлены предприятия: машиностроения и пищевой промышленности, наиболее крупные из которых: АО «Строммашина» (оборудование для стройиндустрии), АО «Молочный з-д». В У. имеются: средняя школа, детская музыкальная школа, Дом культуры, библиотека. Издается газета «Колос».

УХТА

Город в Республике Коми, в 333 км к С.-В. от Сыктывкара.

Расположен в юж. части Тиманского кряжа, в долине р. Ухта и ее притока Чибью (басс. Печоры). Ж.-д. станция на линии Котлас - Воркута. Численность населения - 140 тыс. чел. Орган законодательной власти - Совет города, состоящий из 25 депутатов, избираемых сроком на 4 года. Орган исполнительной власти - Администрация города, возглавляемая Главой администрации, назначаемым Главой республики. У.-исторический центр нефтяной и газовой промышленности Европейского Севера России. Нефтяные источники по р. Ухта были известны еще в XVIIв. В сер. XVIIIв. архангельский рудоискатель Федор Прядунов создал здесь промысел -

«нефтяной з-д», просуществовавший более 20 лет. В сер. XIXв. промышленник М.К. Сидоров пробурил одну из первых в России нефтяных скважин. Затем поисками нефти в басс. р. Ухта занимались частные фирмы и экспедиции Горного департамента, однако работы были признаны бесперспективными. В 1929 г. геологоразведочной экспедицией был основан п. Чибью, который в 1939г. преобразован в рабочий п. Ухта. С 1943г. - город. Основные отрасли: нефтедобывающая, нефтеперерабатывающая, машиностроение, производство стройматериалов. Наиболее крупные предприятия: АО «Битран», АО «Ухтинский нефтеперерабатывающий з-д», АО «Ухтинский механический з-д», АО «Ухтинский экспериментальный механический з-д», АО «Прогресс», АО «Ухтагазстроймаш», АО «Ухталесмаш», АО «Стройиндустрия», АО «Ветлосянские стройматериалы», МП «Ухтинский з-д глиняного кирпича», з-д строительных металлоконструкций. Выпускаемая продукция: нефть, бензин, дизельное топливо, мазут, электросварочное оборудование, деловая древесина, пиломатериалы, стеновые материалы, кирпич, сборный железобетон, щебень, гравий, керамзит. В У. действуют: НИИ «Севернипигаз», Тимано-Печорский исследовательский центр ТП НИЦ, Печорский государственный научно-исследовательский и проектный институт «Печорнипинефть» и др. В У. имеются: индустриальный институт, лесной и горно-нефтяной колледжи, техникум ж.-д. транспорта, медицинское училище, 3 ПТУ, 31 общеобразовательная школа, художественная школа, историко-краеведческий музей, музей нефти и газа, музей-квартира А.Я. Кремса (профессор, геолог),

**Устюжна. Собор Рождества Богородицы**

Дом творческих работников, Дворец культуры, Центр коми культуры, библиотека. Издаются газеты «Ухта», «Геолог Севера».

УЧАЛЫ


Город, адм. центр Учалинского р-на Республики Башкортостан, в 450 км к Ю.-В. от Уфы.

Расположен на Юж. Урале, в вост. отрогах хребта Уралтау. Ближайшая ж.-д. станция (Учалы на линии Уфа - Челябинск) находится в 10 км от города. Численность населения - 34,2 тыс. чел. В 1939 г. на территории У. началась разработка месторождений медноколчедановых руд. В 1955 г. начали строить Учалинский горно-обогатительный комбинат. В 1958 г. была проведена ж.д. Миасс - У. В 1963 г. п. Малые Учалы и п. Новые Учалы были преобразованы в г. Учалы. Основные промышленные предприятия: горно-обогатительный комбинат; АО «Картонно-рубероидный з-д «Кровля», з-ды - литейно-механический, лесного машиностроения, железобетонных изделий; швейная ф-ка, маслосырзавод. В городе действует краеведческий музей.

УЯР

Город, адм. центр Уярского р-на Красноярского края, в 132 км к В. от Красноярска.

Расположен в предгорьях вост. Саян. Ж.-д. станция на Транссибирской магистрали, отсюда отходит ветка Саянская - Клюквенная. Численность населения - 16,3 тыс. чел. Орган законодательной власти - городской Совет депутатов, избираемый сроком на 4 года. Орган исполнительной власти - Администрация города, возглавляемая Главой города, избираемым сроком на 4 года. В 1760 г. возник как поселение на берегу реки Уярка близ глинистого яра. Поселение разрас-талось за счет прибывавших сюда переселенцев из Латвии, Украины, Поволжья, Орловской губ. В конце XIX в. в связи с проведением Транссибирской магистрали в У. была построена ж.-д. станция Уярская. Постепенно станция и с. Уяр слились в один населенный пункт У. С 1944 г. - город. У. - центр сельскохозяйственного р-на. В У. действуют: АО «Уяр-железобетон», АО «Электросвязь», Уярский молочный комбинат. В г. Уяр имеются: ПТУ, 5 общеобразовательных учреждений, 3 клубных учреждения, 2 библиотеки. Издаётся газета «Вперед».



ФАТЕЖ

Город, адм. центр Фатежского р-на Курской обл., в 45 км к С. от Курска.

Расположен на правом берегу р. Усورжа (приток р. Свапа), в 35 км от ж.-д. станции Золотухино на линии Орел - Курск. Численность населения - 6 тыс. чел. Орган законодательной власти - городское Собрание депутатов, избираемое сроком на 2 года. Орган исполнительной власти - Администрация города, возглавляемая Главой администрации, избираемым сроком на 2 года. Основан в XVII в. как однодворческое село из переселенцев разных городов и селений России во времена Ивана Грозного для защиты юж. Российских границ от татар. В 1779 г. Указом Екатерины II была утверждена Курская губерния в составе 15 уездов, в т. ч. фатежский уезд, с центром в Ф. С 1790 г. Ф. - уездный город. В 1899 г. в Ф. действовало 29 з-дов. В 1926 г. был построен пенькозавод. Во время Великой Отечественной войны в 1941-1943 гг. был оккупирован немецко-фашистскими войсками. Достопримечательность города - церковь Тихвинской Божией матери (1800 г.). Ф. - родина композитора Г.В. Свиридова, ученого А.А. Байкова. Основная отрасль - перерабатывающая промышленность. Наиболее крупные предприятия: пенькозавод (пр-во пеньковолокна, переработка конопли), АО «Маслозавод» (молочные продукты). Также действует АО «Эколог» (пр-во мясокостной муки). В Ф. имеются: ПТУ, 2 общеобразовательные школы, музыкальная школа, Дом культуры, музей, библиотека. Издается газета «Фатежские будни».

ФИРОВО

Поселок городского типа, адм. центр Фировского р-на Тверской обл.

Расположен у подножия Валдайской возв. Численность насе-

ления - 3,5 тыс. чел. Ф. был основан в 1902 г. как ж.-д. станция на ветке Николаевской ж. д. Бологое-Полоцк. С 1935 г. был образован Фировский р-н. В р-не представлены предприятия стекольной промышленности: АО «Востек» (листовое стекло), АО «Стеклозавод «Труд» (стеклотара), АО «Баталинский леспромхоз». В Ф. имеются: Дом культуры, библиотека, краеведческий музей, детская музыкальная школа. Издается газета «Коммунар».

ФРОЛОВО

Город, адм. центр Фроловского р-на Волгоградской обл., в 148 км к С. от Волгограда.

Расположен на р. Арчеда (басс. Дона). Ж.-д. станция (Арчеда) на линии Волгоград - Поворино. Численность населения - 42,1 тыс. чел. Статус города имеет с 1936 г. Промышленность Ф. представлена сталелитейным, бытовой хи-



Герб г. Фролово

мии, молочным з-дами; пищекомбинатом; элеватором. В окрестностях города находятся месторождения нефти и газа.

ФРЯЗИНО

Город в Московской обл.



Герб г. Фрязино

Расположен в 42 км к С.-В. от Москвы, в Мещерской низм., на р. Любосеевка. Численность населения - 53,4 тыс. чел. Орган законодательной власти - городской Совет, состоящий из 17 депутатов, избираемых сроком на 4 года. Орган исполнительной власти - Администрация города, возглавляемая Главой города, избираемым сроком на 4 года. Первые упоминания о Ф. относятся к 1570-м гг. Селение Ф. в составе с. Гребнево составляло владение князей Трубецких, суворовского генерала Г.И. Бибилова, князей Голицыных. С XVIII в. входило в первую десятку промышленных селений России по развитию шелкоткацкого ремесла. В 1951 г. п. Фрязино получил статус города. Основные достопримечательности Ф. - усадьба князей Голицыных «Гребнево» с парком «Барские пруды», Никольский храм и Храм Гребневской Богоматери. Совр. Ф. - научный и промышленный центр российской электроники. Научные разработки и продукция предприятий Ф. используются при создании космических аппаратов, систем спутниковой связи, радиолокаторов, совр.

телевизионного оборудования, медицинской аппаратуры. Наиболее крупные предприятия: НПП «Исток» (приборы СВЧ электроники, лазерное и электро-искровое оборудование, медицинская аппаратура), НПП «Платан» (электроннолучевые и жидкокристаллические приборы, защитные экраны), АО «Электронприбор» (изделия электронной техники, бытовой и промышленной электроники), АО «ФЭЗ» (здания-модули из легких металлоконструкций, промышленные кондиционеры), ФИРЭ РАН (исследования в области радиотехники, радиофизики, электроники и информатики), СКБ ИРЭ РАН (разработка и пр-во изделий волоконной оптики, радиофизических приборов, вакуумного и технологического оборудования), НПП «Циклон-Тест» (областной центр сертификации продукции на электробезопасность и электромагнитную совместимость). Ф. имеет города-побратимы: Слуцк (Беларусь), Васильков (Украина), Сдерот (Израиль) и входит в союз наукоградов России. Ежегодно в Ф. проводится подмосковный фестиваль авторской песни «Апрель». В городе имеются: 7 общеобразовательных школ, филиал МИРЭА, Колледж электроники, медицинское училище, детский оперный театр «На крыльях музыки», издается газета «Ключ».

ФУРМАНОВ

Город, адм. центр Фурмановского р-на Ивановской обл., в 33 км к С.-В. от Иванова.

Ж.-д. станция на линии Иваново - Нерехта. Численность населения - 45,7 тыс. чел. Орган законодательной власти - городская Дума. Орган исполнительной власти - Администрация города и р-на, возглавляемая Главой администрации, избираемым сроком на 4 года. Образован в 1918г. из нескольких фабричных поселков и торгового с. Серeda-Урипино как г. Серeda. В 1941г. был переименован в Ф. в честь родившегося здесь писателя Д. А. Фурманова. Достопримечательности: собор Скорбящей Божьей матери (1886 - 1897гг.), церковь Вознесения (XVIII в.). Основные отрасли: текстильная промышленность, машиностроение. Наиболее крупные предприятия: АО «Текстиль», АО «Текстильная фирма «Основа», АО «Машиностроительный з-д «Темп», государственный литейно-механический з-д. Также действуют: АО «Хромцовский карьер», лесопункт, лесопромышленное предприятие, АО «Швейная ф-ка «Серeda», молочный з-д. Издается газета «Новая жизнь».

Х

ХАБАРОВСК

Город, адм. центр Хабаровского края, в 8533 км к В. от Москвы.

Расположен на Среднеамурской низм., на правом берегу р. Амур. Важный транспортный узел Дальнего Востока. Речной порт. Ж.-д. станция на Транссибирской магистрали. Основан в 1858 г. Численность населения - 612 тыс. чел. Орган законодательной власти - городская Дума, избираемая сроком на 4 года. Орган исполнительной власти - Администрация города, во главе с Мэром города, избираемым сроком на 4 года. Основан солдатами 13-го линейного Сибирского батальона под командованием капитана Я.В. Дьяченко как военный пост Хабаровка, названный в честь русского землепроходца XVII в. Ерофея Хабарова. В 1872 г. в Хабаровке был построен речной порт. С 1880 г. е город, адм. центр Приморской обл., с 1984 г. - Приамурского генерал-губернаторства. В 1893 г. был переименован в Х. В



Герб Хабаровска

кон. XIX в. действовали паровая мельница и несколько кирпичных з-дов. Велась торговля мехами. В 1891-1897 гг. была построена Уссурийская ж.д., соединившая Х. с Владивостоком. В 1902 г. в Х. основан военный з-д «Арсенал» (ныне «Дальдизель»). В 1908 г. создана база Амурской флотилии. В нач. XX в. Х. был крупным торговым центром Дальнего Востока. В 1913 - 1916 гг. был построен трехкилометровый ж.-д. мост через р. Амур, соединивший Х. с Вост. Сибирью. В 1922 г. Х. в составе Дальневосточной республики вошел в состав РСФСР. С 1926 г. - центр Дальневосточного, с 1938 г. - Хабаровского края. В 1940 г. Х. был соединен ж.д. через станцию Волочаевка с Комсомольском-на-Амуре. Достопримечательности: памятники графу Н. Н. Муравьеву-Амурскому (1891 г., автор А. Опекушин) и адмиралу Г. Н. Невельскому (автор А. Бобровников), мемориальная доска на месте выступления летчика В. П. Чкалова в 1936 г. на митинге, посвященном окончанию перелета Москва - Петропавловск-Камчатский - остров Удд, Хехцирский заповедник (на хребте Хехцир к югу от Х.). В Х. жили: писатель А. Гайдар, полководец В. К. Блюхер. Основные отрасли промышленности: металлообработка и машиностроение. Наиболее крупные предприятия: з-д «Дальэнергомаш», з-д «Дальдизель», станкостроительный з-д, судостроительный з-д им. 60-летия СССР. Выпускаемая продукция: дизели и дизель-генераторы, газовые турбины, компрессоры, нагнетатели, станки с программным управлением, рыбооловецкие и научные суда, кабельные изделия, оборудование для рыбной промышленности и средств связи. Также действуют: нефтеперерабатывающий з-д, химико-фармацевтический з-д, АО «Хабаровский з-д строительных алюминиевых конструкций», АО «Хабаровский нефтеперерабатывающий завод им. Орджоникидзе», АО «З-д «Стройконтейнер», производственно-торговый рыбокомплекс, АО «Хабаровский кондитерский комбинат «Спутник», АО «Масложиркомбинат



Ханты-Мансийск. Порт

«Хабаровский», молокозавод, мясокомбинат, АО «Амур-Пиво», АО «Ликероводочный з-д «Хабаровский». Х. имеет города-побратимы: Ниигата (Япония), Портленд (США), Виктория (Канада), Харбин (КНР). В Х. действуют: 12 вузов, 16 техникумов, 5 театров, 5 музеев, концертный зал, 16 домов культуры и клубов, 32 библиотеки. Издаются газеты «Приамурские ведомости», «Хабаровские вести», «Тихоокеанская звезда».

ХАДЫЖЕНСК

Город в Краснодарском крае, в 113 км к Ю.-В. от Краснодара.

Расположен в предгорьях Большого Кавказа, на р. Пишиш. Ближайшая ж.-д. станция (Хадыженская на линии Туапсе - Армавир) находится в 6 км от города. Численность населения - 19,1 тыс. чел. Статус города имеет с 1949 г. На территории Х. располагается бальнеологический курорт (хлоридная натриевая минеральная вода, содержащая йод и бром). Крупнейшие промышленные предприятия Х.: машиностроительный з-д, лескомбинат. В окрестностях Х. ведется разработка месторождений нефти, производится лесозаготовки.

ХАНДЫГА

Поселок городского типа в Томпонском улусе Республики Саха (Якутия).

Численность населения - 8,2 тыс. чел. Возник в 1939 г. в связи со строительством автодороги от р. Алдан до Оймякона. В 1958 г. п. Хандыга получил статус рабочего поселка. Наиболее крупные предприятия: ГУП «Восточно - Якутское» (открытие и добыча драгоценных металлов, переработка алмазов), АО «Хандыгский речной порт», АО «Хандыгснаб», Сахателеком, АО «Хандыгауголь», Томпо-АС (продукты питания), лесхоз. В Х. имеются: средняя школа, гимназия, музыкальная школа, Дом культуры.

ХАНТЫ-МАНСИЙСК

Город, адм. центр Ханты-Мансийского а.о., в 2759 км от Москвы и в 777 км к С.-В. от Тюмени.

Порт на р. Иртыш. Х.-М. находится в 331 км от ж.-д. станции Приобье (конечный пункт на линии от Серова). Численность населения - 35 тыс. чел. В 1931 г. был основан п. Остяко-Вогульск, являвшийся центром национального округа. В 1940 г. поселок был переименован в Х.-М., вошел в состав Уральской обл. С 1934 г. - в составе Омской, с 1944 г. - Тюменской обл. С 1950 г. - город, в состав которого вошло с. Самарово. Достопримечательности: парк-музей с памятниками деревянной архитектуры ханты и манси; природно-ландшафтный памятник - Самаровский холм. Промышленность Х.-М. представлена: рыбоконсервным комбинатом; мебельной ф-кой; объединением «Ханты-мансийсклес»; птицефабрикой, звероводческим хоз-вом (чернобурые лисицы, песцы, норки). В городе действует краеведческий музей.

ХАРАБАЛИ

Город, адм. центр Харабалинского р-на Астраханской обл., в 142 км от Астрахани.

Расположен на Прикаспийской низм., на левом берегу р. Ашулук, в 6 км к С.-В. от р. Ахтуба (рукав Волги). Ж.-д. станция (Харабалинская) на линии Астрахань - Саратов. Численность населения - 19,8 тыс. чел. Орган законодательной власти - городской Совет, избираемый сроком на 4 года.



Герб г.Харабали

Орган исполнительной власти - Администрация города, возглавляемая Главой города. Известен как поселение с 1789 г. С 1974 г. - город. Действуют предприятия: лесхоз, АО «Консервный з-д «Харабалинский», мясокомбинат, молзавод, птицефабрика «Харабалинская», выпускающие продукцию лесничества, овощные и рыбные консервы, мясные и колбасные изделия, молочные продукты. В Х. имеются: ПТУ, 4 общеобразовательные школы, школа искусств, центр детского творчества, краеведческий музей, Дом культуры, 4 библиотеки. Издается газета «Харабалинские вести».

ХАРОВСК

Город, адм. центр Харовского р-на Вологодской обл., в 89 км к С. от Вологды.

Расположен на Харовской гряде, на левом берегу р. Кубена. Ж.-д. станция (Харовская) на линии Вологда - Архангельск. Численность населения - 13,2 тыс. чел. В нач. XX в. велось строительство стекольного з-да, в связи с чем в 1903 г. был основан п. Харовский. В 1919 г. был введен в строй лесопильный з-д, в 1930-е гг. были построены лесозавод № 45, з-д Наркомлегпрома, молокозавод, пищекомбинат. Статус города имеет с 1954 г. Окрестности Х. - родина Героя Советского Союза В.Н. Прокатова (бюст ему установлен в городе), писателя В.И. Белова. Совр. Х. - центр сельскохозяйственного р-на, в котором развито молочное и мясное животноводство, льноводство. Промышленность Х. представлена: лесопромышленным комбинатом (заготовки для музыкальных инструментов, музыкальные детали для ф-к пианино и баянов); шпалопропиточным и стекольным з-дами, льнозаводом.

ХАСАВИЮРТ

Город, адм. центр Хасавюртовского р-на Республики Дагестан, в 82 км к С.-З. от Махачкалы.

Расположен в юж. части Терско-Сулакской равнины, на р. Ярыксу. Ж.-д. станция на линии Гудермес - Махачкала. Численность населения - 74 тыс. чел. Возник из торговой слободы. Статус города имеет с 1931 г. Совр. Х. - центр сельскохозяйственного р-на. В городе представлены предприятия пищевой промышленности, работающие на местном сельскохозяйственном сырье, в их числе: консервный комбинат (фруктовые, овощные, мясные консервы), мясокомбинат, молочный, винодельческий з-ды. Также действуют: з-ды - приборостроительный, железобетонных изделий, кирпичный; швейная, мебельная ф-ки.

ХВАЛЫНСК

Город, адм. центр Хвалынского р-на Саратовской обл., в 232 км к С.-В. от Саратова.

Расположен на правом берегу Волги (Саратовское водохранилище), в 24 км от ж.-д. станции Кулатка на линии Саратов - Сызрань. Пристань. Численность населения - 30,2 тыс. чел. (включая р-н). Орган законодательной власти - Совет депутатов р-на, избираемый сроком на 4 года. Орган исполнительной власти - Администрация р-на, возглавля-



Герб Хвалынска

емая Главой администрации, избираемым сроком на 4 года. Известен с 1556 г. как сторожевой пост на волжском острове Сосновый. В 1606 г. поселение было перенесено на место совр. Х. и стало называться с. Сосновый Остров. С 1780 г. - уездный г. Хвалынский Саратовской губернии. Х. был одним из центров старообрядчества. В кон. XIX в. в Х. действовали 30 ф-к и з-дов, велась торговля зерном и сельскохозяйственными продуктами. В Х. родились художник К.С. Петров-Водкин и поэт С.С. Наровчатов. Основные отрасли: машиностроение и металлообработка, деревообрабатывающая и перерабатывающая промышленность. Наиболее крупные предприятия: АО «Электрофидер» (низковольтная аппаратура), АО «АЭРМЗ» (металлообработка), ГП «З-д гидроаппаратуры» (фильтрующие устройства), АО «Мебельная ф-ка», АО «Березка» (столярные изделия), мясокомбинат, маслодельный з-д и з-д растительных масел. В Х. имеются: ПТУ, художественно-мемориальный музей К.С. Петрова-Водкина, включающий картинную галерею и дом-музей художника, краеведческий музей.

ХВОЙНАЯ

Поселок городского типа, адм. центр Хвойницкого р-на Новгородской обл.

Основан в 1927 г. Численность населения - 18,1 тыс. чел. На месте совр. п. Хвойная в кон. XVIII в. была пристань Сомино. Находясь в басс. р. Волги (в системе рр. Соминка-Чагодоща - Молога), пристань служила крупным перевалочным пунктом разных грузов. В кон. XIX в. была построена ж.д. Москва - Санково - Петербург, оживившая жизнь поселка. Основные отрасли промышленности совр. Х. - лесная и деревообрабатывающая. Заготовкой и переработкой древесины занимаются леспромпхозы - Песский, Анциферовский, Полятинский, Межхозяйственный лесхоз, Хвойнинский лесопункт. Выпускаемая продукция: деловая древесина и пиломатериалы. Также действует торфопредприятие «Кушаверское» (заготовка сельскохозяйственного и дисперсного торфа). Ведется добыча песка в карьере Су-



Хвойная. На окраине поселка

токи. В р-не работает молокозавод. В Х. имеются: краеведческий музей, Дом детского творчества. Издается газета «Новая жизнь».

ХИЛОК

Город, адм. центр Хилокского р-на Читинской обл.

Численность населения - 25 тыс. чел. Орган законодательной власти - районный Совет народных депутатов. Орган исполнительной власти - Управление делами города, возглавляемое начальником Управления делами города. Основан в 1895 г. как ж.-д. станция в связи со строительством Забайкальской ж.-д. В 1926 - 1932 гг. Х. - центр Хилокского р-на. В 1929 г. - п.г.т. Хилок. С 1951 г. - город, районный центр. В 1963-1973 гг. входил в Петровск-Забайкальский р-н, с 1974 г. - адм. центр Хилокского р-на. В совр. Х. действуют предприятия перерабатывающей промышленности, зверсовхоз. В Х. имеются: 5 общеобразовательных школ, ПТУ, Дворец культуры, центр детского творчества, краеведческий музей. Народные промыслы - декоративно-прикладное искусство. Издается газета «Рабочая трибуна».

ХИМКИ

Город, адм. центр Химкинского р-на Московской обл.

Расположен на берегу канала им. Москвы. Ж.-д. станция на линии Москва - Санкт-Петербург. Численность населения - 135,3 тыс. чел. В 1850 г. на р.Химка был основан поселок при ж.-д. станции на линии Москва - Санкт-Петербург.

Территория Х. и его окрестностей приобрели известность как дачное место; так, здесь отдыхали А.И. Герцен, Н.П. Огарев, историки Т.Н. Грановский, М.П. Погодин, композиторы А.Н. Верстовский, П.И. Чайковский и др. В кон. XIX в. пристанционный поселок и прилегающие к нему населенные пункты были преобразованы в Х. В XIX-нач. XX вв. в Х. и окрестностях были введены в строй красивый з-д, суконная, шерстопрядильная, мебельная, трикотажная ф-ки. Экономическому развитию Х. способствовало проведение в 1932-1937 гг. канала Москва - Волга, и как следствие - строительство порта. В 1937 г. Х. получили статус поселка городского типа, а в 1939 г. - города. Памятник архитектуры - Успенская церковь (1764-1766 гг., с. Трахонеево). Промышленность Х. представлена: НПО по пр-ву промышленных древесных плит, по механизированному строительству, по выпуску инструмента и отделочных машин; АО «З-д «Промсвязь», з-дом по ремонту торговой техники; ф-кой пластмассовых изделий. Также действуют предприятия легкой, пищевой промышленности, комбинат художественных работ Московского областного отделения Художественного фонда России. В Х. имеются: Московский институт культуры, ф-т Московского института приборостроения.

ХИСЛАВИЧИ

Поселок городского типа, адм. центр Хиславичского р-на Смоленской обл.

Численность населения - 13,6 тыс. чел. (включая р-н). Основан в 1526 г. В прошлом Х. славились крупными ожив-

ленными ярмарками. Во 2-ой пол. XIX в. принадлежали графу Салтыкову. С 1929 г. - адм. центр. Сохранился графский дом Салтыкова (1740 г.). Х. - центр сельскохозяйственного р-на. Действуют предприятия: 2 спиртзавода, льнозавод, сырзавод. Выпускаемая продукция: спирт условный ректификат, спирт-сырец, цельномолочная продукция, колбасные и хлебобулочные изделия. В Х. имеются: 3 средние школы, Дом культуры, 22 библиотеки (включая р-н). Издается газета «Хиславичские известия».

ХОЛМ

Город, адм. центр Холмского р-на Новгородской обл., в 201 км к Ю. от Новгорода.

Расположен на р. Ловать (басс. оз. Ильмень). Ближайшая ж.-д. станция (Локня на линии Витебск - Дно) находится в 84 км от города. Аэропорт. Численность населения - 4,8 тыс. чел. Первое упоминание о Х. относится к 1144 г. (Новгородская летопись). Тогда Х. входил в состав Новгородской земли. В XIII-XV вв. на Х. не раз нападали литовцы, а в XVI-XVII вв. - литовцы, поляки, шведы. В 1777 г. Х. получил статус уездного города Псковского наместничества. В кон. XIX в. в городе были развиты кустарные промыслы (изготовление барок). С 1935 г. Х. являлся районным центром Калининской обл. Во время Великой Отечественной войны город был захвачен немецко-фашистскими войсками в 1941 г., освобожден - в 1944 г. С 1944 г. входил в состав Великолукской, с 1958 г. - Новгородской обл. Достопримечательность: Братская могила защитников города, павших в Великой Отечественной войне. Наиболее крупные промышленные предприятия Х.: леспромхоз, лесхоз; асфальтовый з-д, филиал Новгородского з-да им. Ленинского комсомола; маслосырдельный з-д. Действует Музей истории города.

ХОЛМ-ЖИРКОВСКИЙ

Поселок городского типа, адм. центр Холм-Жирковского р-на Смоленской обл.

Численность населения - 4,1 тыс. чел. Впервые упоминается в 1708 г. как селение Холм (вторая часть названия - от фамилии помещика Жиркова). В 1859 г. в с. Холм располагалась усадьба графа Ф.С. Уварова. С 1929 г. - адм. центр. Действуют предприятия: Холм-Жирковский сырдельный з-д (молоко, масло, сыр), АО «Холм-Жирки лен» (льноволокно). В Х-Ж. имеются: средняя школа, детская школа искусств, Дом культуры, краеведческий музей, библиотеки. Издается газета «Вперед».

ХОЛМСК

Город, адм. центр Холмского р-на Сахалинской обл., в 83 км к В. от Южно-Сахалинска.

Расположен на зап. побережье юж. части о. Сахалин, в заливе Невельского (Татарский пролив Японского моря). Ж.-д. станция на линии Шахта-Сахалинская - Ильинск. Численность населения - 58,7 тыс. чел. Орган законодательной власти - районное Собрание, состоящее из 13 депутатов, из-



Герб г. Холмск

бираемых сроком на 4 года. Орган исполнительной власти - Администрация города и р-на, возглавляемая Мэром города и р-на, избираемым сроком на 4 года. Основан в 1870 г. как военный пост Маука, когда здесь высадились русские солдаты со шхуны «Восток». Согласно Портсмутскому мирному договору 1905 г., завершившему русско-японскую войну 1904 - 1905 гг., юж. часть о. Сахалин (до 50-й параллели) отошла к Японии. С 1945 г. - в составе России. С 1946 г. - г. Холмск - главный порт острова. На его территории расположены рыбный и торговый порты. Основные отрасли: рыбная и пищевая промышленность. Наиболее крупные предприятия: АО «Сахалинское морское пароходство», АО «Холмский морской торговый порт», АО «Холмский морской рыбный порт», АО «Рыбоконсервный з-д», АО «Жестянобаночная ф-ка», АО «Фрегат». В Х. имеются: Сахалинское мореходное училище, ПТУ, музыкальная школа, школа искусств, Досуговый центр, Дом культуры, музей фауны и моря, народный театр. Издается газета «Холмская панорама». В 1975 г. был подписан «Договор о дружественных связях между городами Х. и Кусиро (Япония)».

ХОМУТОВКА

Поселок городского типа, адм. центр Хомутовского р-на Курской обл.

Численность населения - 5,5 тыс. чел. Основан в 1794 в. как с. Соколовка. Указом Павла I с. Соколовка и прилегающие к нему земли были дарованы в 1797 г. гвардии прапорщику Бирону. Название Х. село получило в 1804 г., поскольку с трех сторон, как хомутом, было опоясано болотами. Во время Великой Отечественной войны Х. была оккупирована немецко-фашистскими войсками с сентября 1941 г. по август 1943 г. Ландшафтная достопримечательность Х. - дворцово-парковый комплекс XVIII в. Крупные предприятия совр. Х.: АО «Агросервис», АО «Хомутовкамолоко», ПО «Хомутовское», пенькозавод. В Х. имеются: средняя общеобразовательная школа с углубленным изучением английского языка, детская школа искусств, Дом культуры, краевед-

ческий музей, библиотека. Издаётся газета «Районные новости».

ХОМУТОВО

Посёлок городского типа, адм. центр Новодеревеньковского р-на Орловской обл., в 107 км от Орла.

Численность населения - 5,1 тыс. чел. Хутор Х. известен с 1866 г. В 1870 г. была построена станция Хомутово на ж.-д. Орел - Елец. В 1935 г. был образован Новодеревеньковский р-н с центром в Х. В 1972 г. Х. стал посёлком. В Х. преобладает сельское хоз-во, действуют кооппищекомбинат, молочный з-д, обслуживающие предприятия. В Х. имеются: средняя школа, ПТУ, школа искусств, дом творчества детей и юношества.

ХОРИНСК

Село, адм. центр Хоринского р-на Республики Бурятия, в 165 км к В. от Улан-Удэ.

Численность населения - 9,4 тыс. чел. Основан в 1923 г. Действуют предприятия: мехлесхоз, межсовхозный лесхоз (древесина, пиломатериалы), АО «Сагаан Эдэн» (цельномолочная продукция, масло, сыр), АО «Заудинский мелькомбинат» (мука), АО «Птицефабрика «Хоринская» (пр-во яиц, мясо птицы). В Х. имеются: ПТУ, 2 общеобразовательные школы, школа искусств, историко-краеведческий музей, Дом культуры, центры национальных культур, 4 библиотеки. Издаётся газета «Удинская новь». Народные промыслы: чеканка, обработка и выделка шкур, шитьё национальных бурятских костюмов.

ХОТЬКОВО

Город в Московской обл., в 60 км к С.-В. от Москвы и в 11 км от Сергиева Посада.

Расположен на р. Пажа (приток Вори). Ж.-д. станция на линии Москва - Ярославль. Численность населения - 23,4 тыс. чел. В 1308 г. был основан Покровский Хотьков монастырь, вокруг которого образовалось небольшое поселение. В нач. XIX в. в с. Горбуново А.Г. Поповым была открыта фарфорово-фаянсовая ф-ка, на месте которой впоследствии была открыта Горбуновская мануфактура, производившая хлопчатобумажные и полушерстяные ткани. В 1910-1911 гг. в окрестностях Х. был введен в строй меднолитейный и металлопрокатный з-д Шапошникова, на котором



Герб г. Хотьково

производили самовары и латунную проволоку. В 1922 г. з-д был преобразован в товарищество «Металлопрокат». В 1926 г. возобновила деятельность Горбуновская ткацкая ф-ка. С 1930 г. начала действовать промартель «Хотькоопстрой» (пр-во стройматериалов), с 1932 г. - филиал Московского лакокрасочного з-да, с 1936 г. - промартель «Хотьхимпром», в том же году было начато строительство з-да изоляционных материалов. С 1939 г. Х. - посёлок городского типа. Статус города имеет с 1949 г. Достопримечательности: усадьба Абрамцево (сер. - 2-я пол. XIX в.), Преображенская (1840 г., с. Радонеж), Воздвиженская (1845 г., с. Воздвиженское) церкви. Наиболее крупные промышленные предприятия Х.: АО «Электроизолит», НПО «Спецстанок», НПО «Спектр», з-д теплоизоляционных материалов; ф-ки - Горбуновская ткацкая, резных художественных изделий. Народный промысел - резьба по дереву.

ХОХОЛЬСКИЙ

Посёлок городского типа, адм. центр Хохольского р-на Воронежской обл.

Основан в 1964 г. Численность населения - 9 тыс. чел. В Х. представлены предприятия: АО «Хохольский сахарный з-д», АО «Хохольский песчаный карьер» (пр-во сухих строительных смесей). В Х. имеются: гимназия, Дворец культуры. Издаётся газета «Народное слово».

Ц

ЦАГАН АМАН

Село, адм. центр Юстинского р-на Республики Калмыкия.

Численность населения - 6,7 тыс. чел. Возник в 1798 г. в связи с основанием буддийского монастыря и поселения духовенства (хурула) - первого оседлого хурула в калмыцкой степи. С 1957 г. - районный центр. Достопримечательность - Национальный Природный парк Республики Калмыкия. В Ц.А. действуют: промкомбинат (швейная продукция), мясоперерабатывающее предприятие (колбасные изделия), пищекомбинат (макароны, хлебобулочные изделия), Юстинский перерабатывающий з-д (мясные и рыбные консервы). В Ц.А. имеются: биологическая станция Калмыцкого государствен-

ного университета, ПТУ, гимназия, средняя школа, детская музыкальная и художественная школы, Центр детского творчества, Дом культуры, краеведческий музей, библиотека. Издается газета «Авангард».

ЦЕЛИНА

Поселок городского типа, адм. центр Целинского р-на Ростовской обл.

Численность населения - 37,8 тыс. чел. (включая р-н). Основан в 1916 г. как станция Ц. Донской линии (Батайск - Торговая) Владикавказской ж.д. С 1923 г. - поселок. Во время Великой Отечественной войны Ц. была оккупирована немецко-фашистскими войсками, освобождена в январе 1943 г. С 1976 г. - п.г.т. Целина. Природно-ландшафтные достопримечательности: Балка Средняя Юла, участок типчаково-ковыльной степи. Ц. - центр сельскохозяйственного р-на (мясо, молоко, сливочное и растительное масло, пшеничная, ячневая и гречневая мука, кукурузная крупа). Крупное предприятие - ГП «Конный з-д». В Ц. имеются: Детская школа искусств, детская конноспортивная школа, Дом культуры, библиотека, Музей народной культуры и быта, музей боевой и трудовой славы.

ЦИВИЛЬСК

Город, адм. центр Цивильского р-на Чувашской республики, в 37 км к Ю.-В. от Чебоксар.

Расположен на Приволжской возв., на берегу р. Большой



Цаган Аман. Хурульный комплекс им. Тугмет Гавджи



Герб г. Цивильск

Цивиль. Ближайшая ж.-д. станция (Цивильск на ветке до Чебоксар от линии Москва - Казань) находится в 8 км от города. Численность населения - 10,4 тыс. чел. Впервые упоминается в 1584 г. в связи со строительством по распоряжению Бориса Годунова русской крепости. В 1609 г. черемисы сожгли Ц., затем Ц. подвергался нападениям: в 1671 г. - отрядов С.Т.Разина, а в 1774 г. - войск под предводительством Е.И.Пугачева. С 1781 г. - уездный город Казанского наместничества, с 1776 г. входил в состав Казанской губернии. К кон. XIX в. в городе работали 17 мелких промышленных предприятий, основным занятием жителей было земледелие. В 1920 г. Ц. вошел в состав Чувашской АО, в 1925-1990 гг. был в составе Чувашской АССР. Ос-

новные отрасли хоз-ва Ц.: пищевая, легкая промышленность. Также действуют: кирпичный, авторемонтный з-ды. В городе имеется краеведческий музей.

ЦИМЛЯНСК

Город, адм. центр Цимлянского р-на Ростовской обл., в 236 км к С.-В. от Ростова-на-Дону.

Расположен на правом берегу Цимлянского водохранилища (р. Дон). Ж.-д. станция (Цимлянская) на линии Морозовск-Куберле. Речной порт. Численность населения - 36,2 тыс. чел. Орган исполнительной власти - Администрация р-на, возглавляемая Главой администрации, избираемым сроком на 4 года. В 1672 г. донскими казаками основан казачий городок Цимла. До 1950 г. - станица Цимлянская. В 1950 - 1952 гг. перенесена из зоны затопления водохранилища Цимлянской ГЭС и преобразована в п.г.т. Цимлянск. С 1961 г. - город. Достопримечательности: монумент в честь строителей Волго-Дона, Цимлянские виноградники. Основная отрасль промышленности - судостроение. Крупное предприятие - АО «Цимлянский судомеханический з-д» (изготовление земснарядов, запасные части для различного оборудования). Также действуют: АО «Агрофирма «Цимлянские вина» (пр-во игристых вин), АО «Рыбкомбинат» (промышленная переработка рыбы), АО «Ковры» (пр-во ковров и ковровых изделий), АО «Антоновское» (растениеводство, животноводство, переработка сельхозпродукции). В Ц. имеются: 17 общеобразовательных школ, Дом культуры, школа искусств, краеведческий музей. Издается газета «Придонье».

Ч

ЧАГОДА

Поселок городского типа, адм. центр Чагодощенского р-на Вологодской обл.

Расположен на Ю.-З. Вологодской обл. на р. Чагода (басс. Волги). Основан в 1965 г. Численность населения - 7,9 тыс. чел. Орган законодательной власти - Районный комитет самоуправления, состоящий из 15 депутатов. Орган исполнительной власти - Администрация р-на, возглавляемая Главой районного самоуправления, избираемым сроком на 4 года. На территории р-на обнаружены неолитические стоянки на р. Кабожа, древнерусские селища и могильники (X-XIII вв.) у деревень Кабожа, Новинка, Новая. Достопримечательности: храм Св. Апостола и Евангелиста Иоанна Богослова (1850 г.), деревенская колокольня святителя Николая (1771 г.), усадьба графа В.М.Толстого, расположенная по левому берегу р. Песь в п. Сазаново. В Ч. представлена стекольная, лесозаготовительная и деревообрабатывающая промышленность. Наиболее крупные предприятия: АО «Покровский стеклозавод», АО «Смердомский стеклозавод» (производят бутылки пивной, винной, коньячной, масляной емкости, технические флаконы), АО «Чагодокомплес» (пр-во круглых лесоматериалов), торфопредприятие «Дедово Поле» (добыча фрезерного торфа). В Ч. имеются: краеведческий музей, дом ремесел, народная филармония, библиотека, 2 детские музыкальные школы. Издается газета «Искра».

ЧАДАН

Город, районный центр Республики Тыва, в 224 км к З. от Кызыла.

Расположен в зап. части Тувинской котловины, на р. Чадан (басс. Енисея). Ближайшая ж.-д. станция (Абаза на ветке от Транссибирской магистрали) находится в 297 км от города. Численность населения - 9,4 тыс. чел. Впервые упоминается

в 1873 г. Статус города имеет с 1945 г. Крупнейшее промышленное предприятие Ч. - маслозавод. В городе действуют: народный театр, краеведческий музей. В р-не Ч. развито животноводство, выращивание зерновых; ведется добыча каменного угля.

ЧАЙКОВСКИЙ

Город, адм. центр Чайковского р-на Пермской обл., в 260 км к Ю.-З. от Перми.

Расположен в Предуралье, порт на Воткинском водохранилище. Конечная ж.-д. станция (Сайгатка) ветки (49 км) от станции Армязь на линии Агрыз - Дружинино. Численность населения - 112,9 тыс. чел. Возник в 1955 г. как поселок в связи со строительством Воткинской ГЭС. С 1962 г. - город. Назван в честь композитора П.И. Чайковского, родившегося близ Ч., в Воткинске. Основные отрасли: электроэнергетика, машиностроение, химическая, лесная и деревообрабатывающая промышленность. Наиболее крупные предприятия: АО «Воткинская ГЭС», з-д «Точмаш» (металлорежущие станки), АО «РЭБ флота» (строительство и ремонт судов), АО «Ремонтно-механический з-д» (стальные строительные конструкции), АО «Чайковский з-д газовой аппаратуры», АО «Уралнефтехим» (резинотехнические изделия, сжиженные газы), АО «Чайковский ДОЗ» и АО «Чайковский рейд» (вывоз древесины, пиломатериалы). Также действуют предприятия по пр-ву строительных материалов, легкой промышленности: АО «Цементностружечные плиты и модульные здания» (цементностружечные плиты), АО «З-д «Стройдеталь» (сборный железобетон), АО «Кирпичный з-д» (кирпич), АО «Компания «Чайковский текстиль» (технические, костюмные ткани), АО «Чайковский текстиль» (куртки, сорочки). На территории р-на ведут добычу нефти нефтегазодобывающее управление «Осинскнефть» АО «ЛУКойл-

Пермнефть» и АО «Уральская нефтяная компания». В Ч. имеются: филиалы Ижевского государственного технического университета, Пермского технического университета, Удмуртского государственного университета, институт физкультуры, политехникум легкой промышленности, 3 профессиональных училища, профессиональный лицей, музыкальное, педагогическое и медицинское училища, колледж точного приборостроения, краеведческий музей, картинная галерея, драматический театр, народный театр юного зрителя, детская школа искусств, 28 дворцов культуры и клубов, 33 библиотеки (включая р-н).

ЧАМЗИНКА

Поселок городского типа, адм. центр Чамзинского р-на Республики Мордовия, в 44 км от Саранска.

Ж.-д. станция на Горьковской ж.д. Численность населения - 10,4 тыс. чел. С 1960 г. - п.г.т. Чамзинка. Предприятия: АО «Автозапчасть», АО «Сервис», АО «Лисма», асфальтобетонный з-д, предприятие по пр-ву металло-штампованных изделий. В Ч. имеются: Сабур-Мачкаское профессиональное училище, 2 средние школы, детская музыкальная школа, 2 дома культуры, 2 клуба, народный театр, 3 библиотеки. Издается газета «Знамя».

ЧАНЫ

Поселок городского типа, адм. центр Чановского р-на Новосибирской обл., в 402 км к З. от Новосибирска.

Ж.-д. станция на Транссибирской магистрали. Основан в 1875 г. Численность населения - 10,2 тыс. чел. Предприятия: кирпичный з-д, АО «Маслодельный комбинат «Чановский», мясокомбинат, элеватор. Выпускаемая продукция: кирпич, масло, сухое молоко, колбасные изделия. В Ч. имеются: сельское ПТУ, 2 средние школы, школа искусств, Дом творчества юношества, Дом культуры, библиотека. Издается газета «Чановские вести».

ЧАПАЕВСК

Город в Самарской обл., в 43 км к Ю.-З. от Самары.

Расположен на берегу р. Чапаевки. Численность населения - 83,5 тыс. чел. Орган законодательной власти - Городская Дума, избираемая сроком на 4 года. Орган исполнительной власти - Администрация города, возглавляемая Главой администрации, избираемым сроком на 4 года. В 1909-1911 гг. у ж.-д. станции был построен Сергиевский з-д. В 1911 г. на Самаро-Златоустовской ж.д. был основан п. Ивашенково, в котором в 1911-1912 гг. был построен з-д «Ушаков и товарищество» (ныне АО «Средне-Волжский з-д химикатов»), а в 1916 г. - суперфосфатный з-д. В 1927 г. п. Ивашенково был преобразован в г. Троцк, переименованный в 1929 г. в Чапаевск. В 1929 - 1931 гг. в Ч. велось строительство силикатного завода (ныне АО «Чапаевский силикатный з-д»). В 1939 г. Ч. стал городом областного подчинения. Достопримечательность - церковь Сергия Радонежского (1915-1916 гг.) В Ч. преобладает химическая промышленность, на долю которой приходится 69,1% объема выпускаемой продукции.

Также представлена промышленность строительных материалов и пищевая. Наиболее крупные предприятия: АО «Средне-Волжский з-д химикатов» (химические средства защиты растений, каустическая сода, соляная кислота, промышленно-взрывчатые вещества), АО «Полимер», АО «Краплак» (лакокрасочные материалы), АО «Промсинтез», АО «Силикатный з-д» (стеновые материалы, сборный железобетон и панели для крупного домостроения). Также имеются: ГП «Металлист» (оборудование, утюги), ГП «Чапаевский опытный з-д измерительных приборов», АО «Швейница», АО «Мясокомбинат», АО ПФК «Хлебокомбинат». В Ч. имеются: 15 общеобразовательных школ, химико-технологический техникум, педагогический колледж, 2 детские музыкальные школы, художественная школа, 3 дома культуры, городской парк «Ильмень». Издаются газеты: «Чапаевский рабочий», «Трибуна» и «Коллективный организатор».

ЧАПЛЫГИН

Город, адм. центр Чаплыгинского р-на Липецкой обл., в 85 км к С. от Липецка.

Расположен на границе Среднерусской возв. и Окско-Донской равнины, при слиянии рек Становая Ряска и Ягодная Ряска (басс. Дона). Ж.-д. узел (Раненбург) линий на Бого-явленск, Троекурово, Лев Толстой. Основан в 1638 г. Чис-



Чаплыгин. Бывший усадебный дом XIX в.

ленность населения - 14,3 тыс. чел. Орган законодательной власти - районный Совет депутатов, избираемый сроком на 4 года. Орган исполнительной власти - районная Администрация, возглавляемая Главой администрации, избираемым сроком на 4 года. В нач. XVIIв. при создании Белгородской Засечной черты на месте совр. Ч. было основано поселение под названием Усть Становых Ряс под Слободским Липягом, впоследствии - с. Слободское. В нач. XVIIIв. была сооружена небольшая крепость. В 1702г. с. Слободское и крепость (названная Петром I Ораниенбургом) были подарены А.Д. Меншикову. В 1712 г. на средства Меншикова неподалеку был построен мужской монастырь. Ораниенбург в 1727г., при императоре Петре II, был первоначальным местом ссылки Меншикова. С 1778 г. Ораниенбург - уездный город Рязанского наместничества, с 1796 г. - Рязанской губернии. В XIX - нач. XX вв. - значительный центр торговли зерном. В 1948 г. город был переименован в Ч., в честь академика С.А. Чаплыгина. Достопримечательности: Троицкий Собор (1806-1837 гг.), церковь Вознесения (кон. XVIIIв.), церковь Св. Николая Чудотворца (XIXв.). В 50км от Ч., в д. Рязанка (бывшее имение Семеновых), родился географ, путешественник и общественный деятель П.П. Семенов-Тянь-Шанский. В Ч. действуют: АО «З-д агрегатов», швейная ф-ка, кирпичный з-д, АО «Молоко», АО «Крахмальный з-д». Выпускаемая продукция: топливные масляные фильтры, швейные изделия, кирпич строительный, цельномолочная продукция, масло животное, крахмал пищевой. В Ч. имеются: аграрный колледж, ПТУ, 2 средние школы, Дом культуры, библиотека, краеведческий музей. Издается газета «Раненбургский вестник».

ЧАРА

Поселок городского типа, адм. центр Каларского р-на Читинской обл.

Расположен на С. Читинской обл., в пределах Олекмо-Витимской горной страны. По территории р-на проходит Байкало-Амурская ж.-д. магистраль. Численность населения - 15,5 тыс. чел. (включая р-н). Каларский р-н был образован в 1937г. Природно-ландшафтные достопримечательности: минипустыня - урочище «Пески», ледники Кодара, оз. Горячий Ключ. В Ч. и р-не действуют предприятия сельского хоз-ва, горнодобывающей и угольной промышленности.

ЧЕБАРКУЛЬ

Город, адм. центр Чебаркульского р-на Челябинской обл., в 78 км к З. от Челябинска.

Расположен на Юж. Урале, на вост. склоне Ильменских гор, на берегу оз. Чебаркуль. Ж.-д. станция на линии Челябинск-Бердяш. Численность населения - 31,9 тыс. чел. Орган законодательной власти - районный Совет депутатов, избираемый сроком на 4 года. Орган исполнительной власти - Администрация р-на, возглавляемая главой р-на, избираемым сроком на 4 года. В конце XVII в. на Юж. Урале появились русские поселенцы. Ч. был основан в 1736г. как крепость на границе русских и башкирских земель. В 1738г. была создана Исетская провинция с адм. центром Чебар-

кульская крепость. В 1775г. крепость была захвачена пугачевцами и сожжена. В XIX в. главное население Чебаркульского края - казаки. В 1885-1891 гг. на территории р-на проходило строительство транссибирской ж.-д. магистрали, а в 1892г. через станцию Ч. прошел первый поезд. В 1930г. Ч. стал районным центром, а в 1951г. Ч. был присвоен статус города. Достопримечательности: Варламовский бор, Травниковский бор, Чебаркульский бор, Пугачевская горка. В р-не насчитывается 18 озер, наиболее крупные из которых: Чебаркуль (глубина 13 м), Большой Кисегач (34м), Большой Сунукуль (6 м), Кундравы (7 м), Еловое (14м). В основном в Ч. представлено сельское хоз-во. Наиболее крупное предприятие - ГП «Медведевское» (молоко, мясо, зерно, семена). В Ч. имеются: Челябинский НИИ сельского хоз-ва Российской академии сельскохозяйственных наук, Школа управления АПК департамента сельского хоз-ва Челябинской обл., Челябинский филиал фирмы «Агропром-аудит». На территории р-на находится 40 учреждений отдыха (пансионаты, базы отдыха, детские оздоровительные лагеря). Издается газета «Южноуралец».

ЧЕБОКСАРЫ

Город, столица Чувашской республики, в 768 км к В. от Москвы

Расположен на правом берегу Волги (порт), в долине, образуемой реками Чебоксарка и Кайбулка. Конечная ж.-д. станция ветки (103 км) от линии Москва - Казань. Численность населения - 467,9 тыс. чел. Орган законодательной власти - городское Собрание депутатов, избираемое сроком на 4 года. Орган исполнительной власти - Администрация города, возглавляемая Главой администрации - Главой самоуправления города. Первое упоминание о Ч. относится к 1469г., связано с походом русских войск под Казань. С 1555г. крепость Московского гос-ва, заселенная стрельцами. В 1611-1612 гг. жители Ч. участвовали в народном ополчении под руководством К. И. Минина и Д. М. Пожарского. В кон. XVII-XVIIIвв. Ч. - известный торговый центр Поволжья (соль, хлеб, пушнина, кожевенное сырье, мед и др.). В 1708г. Ч. приписаны к Казанской губернии, с 1781г. - уездный город. В нач. XXв. торговое значение было утра-



Герб Чебоксар

чено. С 1920г. Ч.- центр Чувашской автономной обл., С 1925-1992гг. - адм. центр Чувашской автономной республики. В 1996г. была введена первая очередь пешеходно - транспортной дамбы исторической части города. Достопримечательности: Веденский собор, Свято-Троицкий мужской монастырь, Успенская церковь, Воскресенская церковь, церковь взыскания погибших, Преображенский женский монастырь, церковь Ивана Кронштадтского, церковь новомучеников Российских; бывший особняк купцов Ефремовых - ныне является отделом русского искусства Чувашского государственного художественного Музея (сосредоточена богатая коллекция русских икон XVII-XIX вв., картины знаменитых художников России XVIII-XX вв.), «Чебоксарский Арбат». В 1887 - 1919 гг. в Ч. жил герой гражданской войны В.И. Чапаев. Основные отрасли промышленности: электроэнергетика, машиностроение и металлообработка. Наиболее крупные предприятия: АО «Промтрактор» (пр-во тракторов многопрофильного использования), АО «Текстильмаш» (ткацкие станки). В Ч. имеются: Дворец культуры им. П.Хузангая, 3 дома культуры, Арт клуб 3-да «Эллара», Государственный университет им. И.Н. Ульянова, Педагогический институт им. И.Я.Яковлева, кооперативный институт московского университета потребительской кооперации, национальная академия научных исследований. Издается газета: «Чебоксарские новости».

ЧЕКАЛИН

Город в Тульской обл., в 160 км к З. от Тулы.

Расположен на левом берегу Оки. Ближайшая ж.-д. станция (Черепеть на линии Тула - Сухиничи) находится в 7 км от города. Численность населения - 1,3 тыс. чел. Известен с 1565г. как Лихвин, причисленный Иваном Грозным к опричным городам. С XVIв. - в составе Большой Засечной черты, центр Лихвинских засек. В 1776г. получил статус уездного города Калужского наместничества. К кон. XIXв. в городе действовало 25 торговых лавок, 4 3-да. Торговая пристань Лихвина имела водное сообщение с Белевом, Калугой, Алексинном. Во время Великой Отечественной войны город был занят немецко-фашистскими войсками с октября по декабрь 1941г. С 1944г. - город Ч., названный в честь партизана Героя Советского Союза А.П.Чекалина, погибшего от рук захватчиков в этом городе. Ч.- родина поэта В. И. Богданова. Достопримечательности: городище Дуна (последняя треть 1-го тыс.), Лихвинский геологический разрез. Промышленность города представлена: молокозаводом, промкомбинатом (детское и постельное белье), леспромом.


ЧЕЛЮСКИНЦЕВ

Поселок городского типа, адм. центр Челюскинского муниципального образования Тюменской обл.

Основан в 1932 г. Численность населения муниципального образования - 0,7 тыс. чел. В Ч. действует предприятие СХПК им. Челюскинцев (мясо-молочное направление). В Ч. имеются: средняя общеобразовательная школа, Дом культуры.

ЧЕЛЯБИНСК

Город, адм. центр Челябинской обл., в 1919 км к В. от Москвы.



Герб Челябинска

Расположен на вост. склоне Юж. Урала, на р. Миасс (басс. р.Обь). Узел ж.-д. линий (на Уфу, Екатеринбург, Курган, Золотую Сопку). Аэропорт. Численность населения - 1110,4 тыс. чел. Орган законодательной власти - городская Дума, избираемая сроком на 4 года. Орган исполнительной власти - Администрация города, возглавляемая Главой города. Основан в 1736г. как казачья крепость в глухом урочище Челяба, на правом берегу р. Миасс; являлась одним из звеньев укрепленной линии, сооруженной для обеспечения безопасной связи Оренбурга с сибирскими слободами, поставившими продовольствие. В 1743г. крепость стала центром Исетской провинции. В 1744 г. была занята отрядами Е.И.Пугачева и удерживалась ими в течение 2-х месяцев. Экономическое развитие города шло медленно из-за конкуренции др. торговых центров Завраля (Троицк, Ирбит). С 1781г. - в составе Екатеринбургской обл. Пермского наместничества (позднее - Уфимского). С 1791 г. - город, с 1796 г. - уездный город. Оренбургской губернии. В кон. XIXв., в связи со строительством Великой Сибирской магистрали и ж.-д. на Екатеринбург, Ч. превратился в важнейший ж.-д. узел, связавший Европейскую Россию с Сибирью и Дальним Востоком. Через Ч. двигались потоки переселенцев в Сибирь. В 1897г. здесь был самый значительный врачебно-питательный переселенческий пункт на всем пути следования переселенцев. В 1899г. в Ч. была переведена из Тюмени таможня, через которую пропускали один из важнейших импортных товаров того времени - чай, поступавший в Россию через Сибирь. В городе были построены 4 чаеразвешочные ф-ки. По развитию чайного дела Ч. занимал 2-е место в России (после Москвы). В нач. XX в. большой размах получили хлеботорговля и мукомольное пр-во. Выросли кожевенные, мыловаренные, маслобойные, винокуренные и др. предприятия. В 1919 - 1923 гг. - центр Челябинской губернии, затем - в составе Уральской обл. В 1930г. построена Челябинская ГРЭС. Ч. стал местом размещения крупных промышленных новостроек (3-ды: тракторный, ферросплавов, электродный, абразивный и др.). С 1934г. Ч. - областной центр. В годы Великой Отечественной войны

сюда было эвакуировано около 60 промышленных предприятий. Промышленность города выпускала разнообразную военную продукцию. На тракторном з-де было создано 13 типов танков и самоходных орудий. В 1992 г. Ч. получил статус исторического города. Достопримечательности: памятники П.И. Чайковскому и А.С. Пушкину, скульптуры «Скорбящие матери» и «Сказ об Урале» и др. Совр. Ч. по индустриальной мощи занимает 5-е место в России. Основные отрасли: электроэнергетика, черная и цветная металлургия, машиностроение. Наиболее крупные предприятия: Челябинская ГРЭС, АО «Челябинский электрометаллургический комбинат», АО «Мечел», АО «Трубопрокатный з-д», АО «Электролитный цинковый з-д», АО «Челябинский тракторный з-д», АО «З-д дорожных машин им. Коллощенко», АО «З-д автотракторных прицепов», АО «Станкомаш», ГП «Полет». Выпускаемая продукция: электроэнергия, сталь, чугун, стальные трубы, цинк, тракторы, тракторные плуги, бульдозеры, автогрейдеры, металлообрабатывающие станки. Также действуют предприятия по пр-ву стройматериалов, химической, лесной и деревообрабатывающей, медицинской, легкой, пищевой промышленности. В Ч. расположено 50 научно-исследовательских и проектных институтов, 14 ВУЗов (в т.ч. Челябинский государственный университет, Южно-Уральский государственный университет, медицинская академия, педагогический университет, агроинженерный университет, Государственный институт искусства и культуры), 25 средних специальных учебных заведений, 3 высших военных училища (автомобильное, танковое, авиационное штурманов), высший колледж бизнеса, женский колледж «Ариадна», музыкально-педагогический колледж им. Чайковского, колледж культуры, художественное училище, 34 ПТУ, 196 общеобразовательных школ, 10 театров (в т.ч. театр драмы им. С. Цвиллинга, театр оперы и балета им. М.И. Глинки, драматический камерный театр, театр для детей и молодежи, театр кукол и др.), филармония, детская филармония, картинная галерея, выставочный зал Союза художников России, краеведческий музей, музей декоративно-прикладного искусства Урала, концертный зал камерной и органной музыки, центр народного творчества, цирк. Издаются газеты «Вечерний Челябинск», «Челябинский рабочий», «Челяба», «Южно-уральская панорама», «Челябинская неделя». Ч. имеет город-побратим Коламбия (Южная Каролина, США).

ЧЕРДЫНЬ

Город, адм. центр Чердынского р-на Пермской обл., в 470 км к С. от Перми.

Расположен в Сев. Предуралье, на правом берегу р. Колва, в 6 км от слияния ее с р. Вишера, на которой находится пристань (в 8 км от города), в 102 км от ж.-д. станции Соликамск-конечной на линии от Перми. Основан в 1451 году. Численность населения - 38,6 тыс. чел. Орган законодательной власти - районное Собрание, избираемое сроком на 4 года. Орган исполнительной власти - Администрация р-на, возглавляемая Главой администрации, избираемым сроком на 4 года. Ч. впервые упоминался в Вычегодско-Вымской летописи в 1451 г. В XV-XVI вв. Ч. - столица края Великая Пермь. В



Герб г. Чердынь

1472 г. московский великий князь Иван III организовал военный поход на Пермь Великую, в результате которого территория Перми Великой окончательно вошла в состав Московского гос-ва. В 1535 г. Ч. официально была признана городом. От Ч. начиналась Чердынская дорога - древний путь через Урал в Зап. Сибирь. Со 2-ой половины XVI в. Ч. - важный перевалочный пункт, в 1597 г. здесь была основана таможня. В XVI в. в р-не Ч. добывалась соль, были развиты земледелие, скотоводство, рыболовство, торговля. С открытием в 1598 г. Бабиновской дороги Ч. перестала играть роль перевалочного пункта. В XVIII-XIX вв.



Чердынь. Церковь Богоявления

Ч. - адм. центр самого крупного уезда края: с 1719 г. город - в составе Сибирской губернии, с 1781 г. - Пермского наместничества (с 1796 г. - губернии). Во время пожара 1792 г. город почти полностью выгорел. В XIX в. Ч. приобрела значение торгового центра, в 1881 г. здесь было создано кооперативное общество потребителей, открыта библиотека, музей, театр. В 1934 г. в Ч. отбывал ссылку поэт О. Э. Мандельштам. Достопримечательности: деревянная Богоявленская церковь (1617 г.), Никольская церковь (1705 г.), Иоанно-Богословская церковь (1705-1718 гг.), Троицкое и Вятское городища. В Ч. в основном представлены предприятия лесной промышленности, занимающиеся заготовкой и переработкой древесины. В Ч. имеются: краеведческий музей им. А.С. Пушкина (1899 г.), театр, библиотека (кон. 90-х гг. XIX в.). Издается газета «Северная звезда».

ЧЕРЕМИСИНОВО

Поселок городского типа, адм. центр Черемисиновского р-на Курской обл.

Численность населения - 5,2 тыс. чел. В кон. XIX в. в связи со строительством ж.д. Курск - Воронеж (1891-1894 гг.) было основано с. Черемисиново, преобразованное в 1935 г. в рабочий поселок. Во время Великой Отечественной войны в 1941-1943 гг. Ч. был оккупирован немецко-фашистскими войсками. В Ч. в основном представлены предприятия пищевой и строительной промышленности: АО «Черемисиновский маслозавод» (масло, цельномолочная продукция), ПО «Черемисиновское» (хлебобулочные, кондитерские и колбасные изделия, безалкогольные напитки), АО «Черемисиновское МСО» (кирпич, строительно-монтажные работы). В 3 км от Ч. расположена газокompрессорная станция (60 млн. кубометров газа в сутки). Народные промыслы: лозоплетение, вышивка, вязание. В Ч. имеются: средняя школа, детская школа искусств, дом детского творчества, военно-патриотический клуб «Юный пограничник», Дом культуры. Издается газета «Слово народа».

ЧЕРЕМХОВО

Город в Иркутской обл., в 130 км к С.-З. от Иркутска.

Расположен на Иркутско-Черемховской равнине. Ж.-д. станция на Транссибирской магистрали. Численность населения - 90,8 тыс. чел. Орган законодательной власти - Городская Дума, избираемая сроком на 4 года. Орган исполнительной власти - Мэрия, возглавляемая Мэром города, избираемым сроком на 4 года. Основан в 1772 г. как почтовая станция на Московском тракте, рядом с которой возникло с. Черемхово. В 1896 г. в Ч. была заложена первая шахта. В 1917 г. Ч. был присвоен статус города. Совр. Ч. - один из крупных центров добычи угля в Иркутском угольном басс. В Ч. в основном представлена топливная, машиностроительная, деревообрабатывающая и химическая промышленность. Наиболее крупные предприятия: АО «Востсибуголь» (уголь), АО «Востсибэлемент» (аккумуляторные батареи), Черемховский машиностроительный з-д (насосы центробежные, гидромониторы), АО «Черемхокропля» (мягкие кровельные материалы, гофрокартон), АО «Надежда» (лесоматери-



Черемхово - город угледобытчиков

алы круглые, шпалы), АО «Химик» (эмали, грунтовка, олифа). В Ч. имеются: Горнотехнический колледж, педагогическое училище, медицинское училище, Драматический театр, Дом культуры, выставочный зал. Издаются газеты «Черемховский рабочий», «Черемховские новости», «Экспресс-новости».

ЧЕРЕПАНОВО

Город, адм. центр Черепановского р-на Новосибирской обл., в 109 км к Ю.-В. от Новосибирска.

Ж.-д. станция на линии Новосибирск - Барнаул. Численность населения - 22,3 тыс. чел. В 1912 г. проводилось строительство ж.д. Новониколаевск - Барнаул, в связи с чем на месте заимок переселенцев был основан п. Свободный, ставший в 1921 г. центром Черепановского уезда. В 1925 г. п. Свободный получил статус г. Черепаново. Промышленность Ч. представлена: мясным, молочным комбинатами; з-дами - машиностроительным, стройматериалов; швейной ф-кой.

ЧЕРЕПОВЕЦ

Город, адм. центр Череповецкого р-на Вологодской обл., в 124 км к З. от Вологды.



Герб Череповца



Череповец. Грузовой порт

Расположен на Волго-Балтийском водном пути, на берегу р. Шексна при впадении ее в Рыбинское водохранилище. Ж.-д. станция на линии Вологда - Санкт-Петербург. Численность населения - 321, 8 тыс. чел. Орган законодательной власти - городская Дума, состоящая из 18 чел., избираемых сроком на 4 года. Орган исполнительной власти - Мэрия, возглавляемая Мэром города, избираемым сроком на 4 года. Ч. был учрежден в 1777 г. как город Новгородского наместничества у слияния рек Шексна и Ягорба, на месте упраздненного в 1764 г. Воскресенского монастыря. С 1780 г. Ч. - уездный город Новгородской губернии. В 1810 г. было открыто судоходство по Мариинскому каналу. В 1842 г. в Ч. в семье предводителя уездного дворянства В. В. Верещагина родился будущий художник-баталист Василий Верещагин. В 1896-1903 гг. в Ч. жил поэт Игорь Северянин, а в 1916-1918 гг. в Александровском техническом училище (ныне Череповецкий лесомеханический техникум им. Чкалова) учился Валерий Павлович Чкалов. В 1948 г. в Ч. развернулось строительство металлургического комбината (одного из крупнейших в стране). В 1955 г. состоялась первая плавка чугуна, а в 1958 г. в Ч. была получена первая сталь. В совр. Ч. выпускается каждая пятая тонна российского металлопроката, а АО «Северсталь» выплавляет свыше 18 % от общего объема пр-ва металла в Российской Федерации. Достопримечательности: историко-этнографический музей под открытым небом «Усадьба Гальских», Дом-музей Верещагиных, архитектурная застройка Советского проспекта, Соборная горка - памятник археологии и месторасположение Воскресенского собора, церковь Рождества Христова, часовня Святителя Николая (1907 г.). В окрестностях Ч. сохранились архитектурные ансамбли церквей в селах Нелазское (Успенская деревянная 1694 г. и Михайло-Архангельская церкви), Дмитриево (Никольская деревянная 1675 г. и Благовещенская церкви), Степановское (церковь Иоакима и Анны и руины Воскресенской церкви). В Ч. преобладают металлургическая и химическая промышленность. Наиболее крупные предприятия: АО «Северсталь» (кокс, чугун, прокат горячекатаный - тонколистовой, толстолистовой, судосталь, листовая рифленый, угловой, швеллер, арматура, круги,

катанка канатная и др.), АО «Череповецкий сталепрокатный з-д» (одно из крупнейших в России предприятий по пр-ву метизных изделий, калиброванной стали и фасонных профилей), АО «Аммофос» и АО «Азот» (минеральные удобрения, серная кислота, аммиак, азотные, фосфорные и калийные удобрения). В Ч. имеются: Череповецкий государственный университет, Череповецкое высшее военное инженерное училище радиоэлектроники, музыкальная и художественная школы, 30 библиотек, 4 дворца культуры, 4 театра (русский национальный, камерный, детский музыкальный, народный театр кукол), археологический музей и музей природы. Издается газета «Речь», еженедельник «Курьер». Ч. имеет семь городов-побратимов: Ляоянь (Китай), Клайпеда (Литва), Раахе (Финляндия), Гранд-Сент (Франция), Калькутта (Индия), Дерри (США), Монтклер (США).

ЧЕРКЕССК

Город, столица Карачаево-Черкесской республики.

Расположен в Предкавказье, на правом берегу р. Кубань. Ж.-д. станция на ветке Невинномысск - Джегута от линии Армавир - Баку. Численность населения - 120,4 тыс. чел. Орган законодательной власти - городская Дума, избираемая сроком на 4 года. Орган исполнительной власти - Администрация города, возглавляемая Главой города, избираемым сроком на 4 года. Основан в 1804 г. как русское военное укрепление на Кубанской пограничной линии на том месте, где в 1790 г. русские войска под командованием генерала И.И. Германа разбили турецкую армию Батал-Паши. В честь победы названа станица Баталпащинская. С 1880 г. станица - адм. центр уезда Кубанской обл. В Баталпащинской велась торговля зерном и скотом, действовала лесопильня. С 1922 г. - центр Карачаево-Черкесской автономной обл. С 1931 г. - г. Баталпащинск. В 1934 г. был переименован в Сулимов, в 1937 г. - в Ч. Во время Великой Отечественной войны в 1942 - 1943 гг. был оккупирован немецко-фашистскими войсками. Основные отрасли: машиностроение, приборостроение, пр-во строительных материалов. Наиболее крупные предприятия: АО «Холодмаш» (аммиачные и фреоновые холодильные установки, холодильные камеры), АО «Полет» (радиотехнические изде-



Черкесск. Дворец культуры «Химик»



Центральная площадь Черкесска

лия), АО «Каскад» (соединители для средств связи), «АО «НВА» (низковольтная установочная аппаратура, выключатели), АО «Железобетон» (сборные железобетонные конструкции, лаки, краски). Также действуют: АО «Резинотехник» (клиновидные ремни, напорные рукава), АО «Мясокомбинат «Черкесский» (мясо, колбасы, животные корма), АО «Гормолзавод» (цельномолочная продукция, масло животное). В Ч. имеются: Карачаево-Черкесский технологический институт, педагогическое училище, училище культуры и искусств, 2 дворца культуры, краеведческий музей-заповедник. Издаются 6 газет.

ЧЕРМОЗ

Город в Ильинском р-не Пермской обл., в 102 км к С. от Перми.

Расположен в Среднем Предуралье, на берегу Камского водохранилища (пристань), в 110 км от ж.-д. станции Григорьевская на линии Пермь - Пибаньшур. Численность населения - 6 тыс. чел. Орган законодательной власти - городская Дума, избираемая сроком на 4 года. Орган исполнительной власти - Администрация города, возглавляемая Главой города, избираемым сроком на 4 года. Возник в 1701 г. как поселок при строительстве медеплавильного (позднее - железодельного) з-да. С 1943 г. - город. Достопримечательности: здание заводууправления (1812 г.), церковь Рож-



Герб г. Чермоз

дства Богородицы (1836г.) с уникальными курантами и лунным календарем. Основные отрасли: лесная, электротехническая, металлообработка. Крупнейшие предприятия: АО «Чермозский рейд» (лесоматериалы), АО «Электроустановочные изделия», НПАФ «Квадр». В Ч. имеются: филиал Ильинского агролицея, 2 общеобразовательные школы, детская школа искусств, Дом творчества юношества, Дом культуры, краеведческий музей, 3 библиотеки.

ЧЕРНОГОРСК

Город в Республике Хакасия, в 18 км к С. от Абакана.



Герб г.Черногорск

Расположен в Минусинской котловине. Конечная ж.-д. станция (Черногорские Копи) ветки от линии Ачинск - Абакан. Численность населения - 81, 2 тыс. чел. Орган законодательной власти - городской Совет депутатов, состоящий из 13 чел., избираемых сроком на 4 года. Орган исполнительной власти - Администрация города, возглавляемая Главой администрации, избираемым сроком на 4 года. Образован в 1936 г. в результате объединения нескольких пришахтных поселков Минусинского угольного басс. В 1950 - 1960-е гг. началось интенсивное развитие промышленности. Были построены 3-ды: строительных материалов, авторемонтный, кирпичный, железобетонных конструкций, литейно-механический и др. Основные отрасли: добывающая промышленность, пр-во стройматериалов, металлообработка. Наиболее крупные предприятия: АО «Разрез «Черногорский», АО «Разрез «Абаканский», АО «Разрез «Степной», АО «Шахта «Хакасская», АО «Шахта «Енисейская» (уголь), АО «Блок», АО «ЖБИ» (железобетонные изделия), АО «ЧЭЗОК» (металлические конструкции). Также действуют предприятия легкой и пищевой промышленности: АО «ИСКОЖ» (картон обувной и упаковочный, подошва резиновая и из гранул ТЭП, коврики-поддоны для автомобилей), АО «СиТекс» (шерстяные ткани, пряжа), АО «Ф-ка «ПОШ» (шерсть), АО «Горпищекомбинат» (кондитерские изделия). В Ч. имеются: горный и механо-технологический техникумы, культурный центр, Дом культуры. Издается газета «Черногорский рабочий».

ЧЕРНУШКА

Город, адм. центр Чернушинского р-на Пермской обл., в 231 км к Ю. от Перми.



Чернушка. Дом техники «Нефтяник»

Расположен на зап. склоне Среднего Урала. Ж.-д. станция на линии Казань - Екатеринбург. Численность населения - 55,6 тыс. чел. Орган законодательной власти - Земское Собрание, избираемое сроком на 3 года. Орган исполнительной власти - Администрация р-на, возглавляемая Главой р-на, избираемым сроком на 4 года. Возник в 1914 г. как станция при строительстве ж.д. Казань - Екатеринбург. С 1945 г. - п.г.т. Чернушка. Развитие Ч. возросло в 1950-е гг. в связи с началом промышленной добычи нефти. С 1966 г. - город. Основная отрасль - нефтегазодобывающая. Крупное предприятие - нефтегазодобывающее управление «Чернушка-нефть» ООО «Лукойл-Пермнефть». Действуют также предприятия: з-д «Чернушкастройкерамика» (кирпич керамический), АО «Апис» (мясные продукты), АО «МаСКО» (переработка молока, масло, сыр), МУП «Типография». В Ч. имеются: агролицей, ПТУ, Дом культуры, краеведческий музей, народный театр, 35 клубов и 31 библиотека (включая р-н). Издается газета «Маяк Приуралья».

ЧЕРНЫШЕВСК

Поселок городского типа, адм. центр Чернышевского р-на Читинской обл.

Расположен в месте впадения р.Алеур в р.Кузунга. Численность населения - 15,3 тыс. чел. (включая р-н). Основан как п. Чернышевск в 1921 г. в результате объединения двух поселений: Поповка (основана в 1785 г. в связи с освоением русскими Вост. Сибири (Забайкалья и Дальнего Востока) и Пашенная (основана в нач. XX в. в связи со строительством Транссибирской магистрали). С 1921 г. Ч. - волостной адм. центр. В Ч. расположены предприятия ж.-д. транспорта, наиболее крупные из которых: локомотивное депо и вагонное депо. Также действуют предприятия пищевой и лесозаготовительной промышленности. В Ч. имеются: ПТУ,

2 общеобразовательные школы, гимназия, 3 библиотеки. Издается газета «Наше время».

ЧЕРНЬ

Поселок городского типа, адм. центр Чернского р-на Тульской обл., в 121 км к Ю.-З. от Тулы.

Расположен на р. Чернь (басс. р. Ока), в 8 км от ж.-д. станции Чернь на линии Тула - Орел. Численность населения - 24,4 тыс. чел. Основан в 1571 г. как сторожевой пункт Московского гос-ва. В 1708 г. Ч. была зачислена в Азовскую губернию, в 1719 г. - отнесена к Орловской провинции Киевской губернии. С 1778 г. - уездный город Тульского наместничества, в 1796 г. - оставлена за штатом, с 1802 г. - вновь уездный город Тульской губернии, с 1926 г. - сельское поселение, с 1971 г. - п.г.т. Чернь. В Черненском уезде, в с. Алябьево в 1802 г. был построен первый в России сахарный з-д. Достопримечательности: музей-усадьба Л.Н. Толстого в с. Николо-Вяземское. На территории р-на действуют предприятия: АО «Скуратовский з-д железобетонных конструкций», типография, АО «Чернский маслодельный з-д», АО «Скуратовский спиртовой з-д». В Ч. имеются: педагогическое училище, ПТУ, общеобразовательные школы, музыкальная школа, историко-краеведческий музей. Издается газета «Заря».



Чернушка празднует свой юбилей

ЧЕРНЯНКА

Поселок городского типа, адм. центр Чернянского р-на Белгородской обл.

Основан в 1928 г. Численность населения - 15,1 тыс. чел. Достопримечательности: Архитектурно-исторический памятник «Холковский подземный монастырь», Ботанический заповедник «Риликотная сосна». В Ч. представлены предприятия перерабатывающей и пищевой промышленности, наиболее крупные из которых: АО «Чернянский мясокомбинат» (мясо, колбасные изделия), АО «Кристалл - Бел» (сахар-песок), АО «Маслобыйный 3-д» (растительное масло), АО «Авангард» (цельномолочная продукция, животное масло). Народные промыслы: художественная резьба по дереву, ковроткачество, лозоплетение, изготовление сувенирной игрушки. В Ч. имеются: ПТУ, средняя школа, Дом культуры, библиотека, школа искусств, историко-краеведческий музей, парк культуры и отдыха им. Горького. Издается газета «Приосколье».

ЧЕРНЯХОВСК

Город, адм. центр Черняховского р-на Калининградской обл., в 89 км к В. от Калининграда.

Расположен при слиянии рр. Инстроч и Анграпа, дающих начало р. Преголя. Речной путь по Преголе связывает Ч. с Калининградом. Ч. - крупный ж.-д. узел. Численность населения - 43 тыс. чел. Орган законодательной власти - районный Совет депутатов, избираемый сроком на 4 года. Орган исполнительной власти - Администрация муниципального образования, возглавляемая Главой администрации, избираемый сроком на 4 года. Основан в 1336 г. До 1945 г. - Инстербург - в составе Германии (Вост. Пруссия). С 1945 г. - в составе России. В 1946 г. был переименован в Ч. в честь дважды Героя Советского Союза генерала армии И. Д. Черняховского, войска которого первыми вступили в Вост. Пруссию. Достопримечательности: Католический костел, Свято-Михайловская православная церковь, замки Инстербург и Георгенбург, Горбатый мостик, старинная усадьба в п. Нагорное - последнем пристанище полководца Отечественной войны 1812 г. Баркляя-де-Толли, памятник И. Д. Черняховскому. Основные отрасли: добывающая, деревообрабатывающая, перерабатывающая промышленность. Наиболее крупные предприятия: ГП «Карьероуправление» (гравий, щебень, песок), МУП «Торфяник» (добыча торфа, пр-во торфоперегнойных смесей), АО «Черняховскмебель», АО «Интерлес» (деловая древесина, пиломатериалы), АО «Кожевенный 3-д» (спилковые, хромовые кожи), АО «Черняховский молзавод» (масло животное, цельномолочная продукция), АО «Инстербург» (мясо, субпродукты, колбасные изделия, полуфабрикаты), АО «Элеватор» (мука, хлебобулочные изделия), АО «Чародейка» (кондитерские изделия). Также действуют: АО ПМК «Черняховская», АО «Черняховский мелиоратор», АО «Проммонтаж», АО «Конный 3-д «Калининградский». В Ч. имеются: педагогический колледж, ПТУ, 8 общеобразовательных школ, Дом культуры, Дом книги, детская художественная школа, 20 мастерских народных ремесел. Издаются газеты: «Полнос», «Курс», «Право знать», литературно-публицистический журнал «Мой

город». Ч. поддерживает культурные и деловые связи с союзом общин Кирххаймболандена (Германия), городами Венгожево (Польша) и Мариямполь (Литва).

ЧЕРТКОВО


Поселок городского типа, адм. центр Чертковского р-на Ростовской обл.

Численность населения - 12,1 тыс. чел. Основан в 1869 г. как станция Ч. в связи со строительством южного крыла Ю.-В. ж.д. Ч. являлся сев. воротами в Донбасс и Донскую обл. к источникам хлеба и топлива Дона и Украины. С 1934 г. п. Чертково - центр одноименного р-на. В 1959 г. в состав Чертковского р-на вошел Алексеево-Лозовский р-н. В Ч. действуют предприятия пищевой промышленности: маслозавод, мясокомбинат, горпищекормбинат, АО «Чертковский элеватор». В Ч. имеются: 3 школы, краеведческий музей, музыкальная и художественная школы, Дом культуры, 2 библиотеки. Издается газета «Вести чертковские».

ЧЕХОВ

Город, адм. центр Чеховского р-на Московской обл., в 77 км к Ю. от Москвы.

Расположен на р. Лопасня (левый приток Оки). Ж.-д. станция на линии Москва - Курск. Численность населения - 60,2 тыс. чел. В XIX в. в результате объединения нескольких населенных пунктов возникло с. Лопасня. Выгодное расположение села на Серпуховском тракте, который связывал Москву с областями на Ю. России, способствовало экономическому развитию Лопасни, ставшей в XVIII в. крупным торговым селом. В 1872 г. была введена в строй текстильная ф-ка. Кон. 1930-х гг. ознаменовал начало бурного экономического развития Лопасни, чему особенно способствовало строительство полиграфического комбината. В 1951 г. Лопасня получила статус рабочего поселка, а в 1954 г. - города, названного в честь А. П. Чехова, жившего в 1892-1899 гг. в имении Мелихово недалеко от Лопасни. Достопримечательности: усадьба А. П. Чехова, дом-музей А. П. Чехова, мемориальный комплекс «Мелихово».



Герб г. Чехов

тельности: усадьбы - Зачатьевское, Садки, Васькино; имение Чехова (ныне - музей), основанная А. П. Чеховым школа (1899 г.), церковь Рождества Христова (1757 г.); памятник А. П. Чехову. Наиболее крупные промышленные предприятия Ч.: АО «Гидростальконструкция», 3-ды - энергетического машиностроения, мостовых инвентарных конструкций, пластмасс; полиграфический, мебельный комбинаты. В городе действует Дворец культуры «Дружба».

ЧЕХОВ

Город в Сахалинской обл., в 129 км к С.-З. от Южно-Сахалинска.

Расположен на зап. побережье о. Сахалин, на берегу Татарского пролива. Японского м. Ж.-д. станция на линии Ильинск-Южный - Шахта-Сахалинская. Численность населения - 8,2 тыс. чел. Датой основания считается 1905 г. До 1945 г. в составе юж. части о. Сахалин принадлежал Японии в результате подписания Портсмутского мирного договора, положившего конец русско-японской войне 1904-1905 гг. (носил название Нода). В 1947 г. получил статус города, был переименован в честь А. П. Чехова. Промышленность Ч. представлена: 3-дами - стеновых материалов, целлюлозно-бумажным; пищекомбинатом; молочным цехом. Также действует рыболовецкий колхоз.

ЧИСТООЗЕРНОЕ

Поселок городского типа в Новосибирской обл., к З. от Новосибирска.

Расположен на расстоянии 528 км по линии ж.д. Татарская - Локоть. Численность населения - 8,6 тыс. чел. Основан в 1915 г. С 1923 г. - адм. центр. В 1935 г. был образован Чистоозерный р-н с центром в с. Чистоозерное. В 1948 г. Ч. было преобразовано в поселок. Достопримечательность - каменная водонапорная башня (1915-1916 г.). В Ч. действуют предприятия: АО «Электродный 3-д» (электроды, кислород, шлакоблоки, гвозди), АО «Чистоозерный мясокомбинат» (мясо, субпродукты, колбасные изделия), АО «Консервщик» (цельномолочная продукция). В Ч. имеются: ПТУ, 3 школы, Дом культуры, Дом детского творчества, Детская школа искусств, 4 библиотеки. Издается газета: «Кулундинская новь».

ЧИСТОПОЛЬ

Город, адм. центр Чистопольского р-на Республики Татарстан, в 144 км к Ю.-В. от Казани.

Пристань на левом берегу р. Кама (Куйбышевское водохранилище), в 125 км от ж.-д. станции Нурлат на линии Ульяновск - Уфа. Численность населения - 66,9 тыс. чел. Орган законодательной власти - Совет народных депутатов, избираемый сроком на 5 лет. Орган исполнительной власти - Администрация города и р-на, возглавляемая Главой администрации, назначаемым Президентом республики. В нач. XVIII в. было основано с. Чистое Поле (Архангельская слобода), получившее в 1781 г. статус уездного города Ч. Казанского наместничества (с 1796 г. - губернии). В кон.

XIX в. Ч. был крупным центром торговли зерном (поставки в Петербург, Москву, Рыбинск). В 1845 г. в Ч. была открыта хлопчатобумажная ф-ка купца Кекина, в 1883 г. - чугунолитейный 3-д Полякова, в 1884 г. - нефтеперерабатывающий 3-д Торгового дома казанских купцов Субаева и Рахметуллина, в 1912 г. - чугуномеднолитейный 3-д инженера Правоторова. До 1917 г. Ч. был вторым по значению (после Казани) городом Казанской губернии. В годы Великой Отечественной войны 1941-1945 гг. в Ч. располагался Союз писателей, жили в эвакуации писатели Б. Л. Пастернак, Н. А. Асеев. Достопримечательности: городище Великий Болгар-Биляр (в 40 км от Ч., на берегу р. Малый Черемшан), древний город Джуке-Тау (на берегу р. Камы, чуть ниже Чистополя) - центр одного из кн-в, входивших в состав Волжско-Камской Булгарии, Николаевский собор (1838 г.). В Ч. родился историк и искусствовед Н. П. Лихачев (1862-1936 гг.). В Ч. в основном представлены машиностроение и металлообработка, а также деревообрабатывающая и пищевая промышленность. Наиболее крупное предприятие - АО «Чистопольский часовой 3-д «Восток» (часы наручные и автомобильные, водосчетчики, тахометры, манометры), на котором действуют совместные предприятия: Российско-Американское АО «Восток-Капитал» и Российско-Германское ООО «ФДО-Автомобильные компоненты» по производству наручных механических часов, тахографов и комбинационных приборов, а также АО «Восток-Скай» сотрудничает с Вильнюсским заводом «Скайтекс» по выпуску однофазных электросчетчиков. Также имеются 3-ды - автоспецоборудования (гаражная продукция), судоремонтный, авторемонтный, ликероводочный; ф-ки - мебельная, швейная, трикотажная, обувная, кондитерская; комбинаты - деревообрабатывающий, мясной, молочный. В Ч. имеются: факультет «Восток» Казанского государственного технического университета, Чистопольский совхоз-техникум, краеведческий и литературный музей им. Б. Пастернака, 7 библиотек. Издается газета «Чистопольские известия».

ЧИТА

Город, адм. центр Читинской обл., в 6074 км к В. от Москвы.



Герб Читы



Чита с высоты птичьего полета

Расположен в Забайкалье, при впадении р. Чита в р. Ингода. Ж.-д. станция (Чита II) на Транссибирской магистрали. Численность населения - 316,7 тыс. чел. Орган законодательной власти - городская Дума, избираемая сроком на 4 года. Орган исполнительной власти - Администрация города, возглавляемая Мэром, избираемым сроком на 4 года. Основан в 1653 г. открывателями новых российских земель на В. страны казаками первопроходца Петра Бекетова как Ингодинское зимовье на р. Ингоде. Первое постоянное русское поселение на этом месте возникло после 1675 г., до 1687 г. называлось Слободой. К 1687 г. относится первое документальное упоминание о слободе Ч. в письме полномочного посла Головина. В 1699 г. был построен Читинский острог. В кон. XVII-XVIII вв. местечко Ч. являлось перевалочным, транзитным пунктом при освоении Даурских земель и обеспечении всем необходимым Нерчинских серебряных промыслов. С 1821 г. носил название Читинское селение. В 1827-1830 гг. в Ч. отбывали каторгу 85 декабристов, после чего за ней укрепилось наименование «столицы для каторги и ссылки» (дома, построенные женами декабристов, образовали улицу Дамскую). В сер. XIX в. Ч. - российский форпост при освоении Амурского басс. С 1851 г. - город, центр Забайкальской обл. В Ч. развивалась золото-серебродобывающая промышленность. В 1900 г. через Ч. прошла ж.д. от Сретенска, а в 1903 г. - от Владивостока. В нач. XX в. в Ч. действовали чугунолитейные, механический, лесопильные, пивоваренный, квасной, гончарно-изразцовый з-ды. В 1920-1922 гг. - столица Дальневосточной республики, с 1922 г. -

центр Забайкальской губернии, с 1926 г. - окружной город Дальневосточного края, с 1937 г. - центр Читинской обл. Достопримечательности: Старо-Читинская Михайло-Архангельская церковь (1776 г.), археологические памятники - Титовская сопка, Забайкальский ботанический сад, оз. Кенон, скалы Сухотино. Основные отрасли промышленности: электроэнергетика, машиностроение и металлообработка, деревообрабатывающая, легкая и пищевая промышленность. Крупные предприятия: машиностроительный и станкостроительный з-ды АО «Мебель», Камвольно-суконная компания, АО «Сибирский мех», Читинская швейная ф-ка, АО «Читинский мясокомбинат», АО «Молочный комбинат», АО «Читинские ключи» (минеральная вода, пиво). Также действует АО «Забайкальские сувениры» Ассоциации «Народные художественные промыслы России» (керамические изделия, полиграфические сувениры, значки с символикой Забайкалья, резьба по дереву и металлу). В Ч. имеются: Читинский институт природных ресурсов, ЗабНИИ сельского хоз-ва, 8 ВУЗов (среди них педагогический и технический университеты, медицинская и экономическая академии), драматический и кукольный театры, филармония с концертным залом, краеведческий, художественный и палеонтологический музеи, научная библиотека. Издаются газеты «Забайкальский рабочий» и «Читинское обозрение». Ч. имеет города-побратимы Чойбалсан (Монголия) и Хайлар (Китай). В городе действуют: общества Дружбы - «Россия - Америка», «Россия - Китай», «Россия - Япония»; международный клуб «Ротари».



Чита. Дом золотопромышленников Шумовых

ЧКАЛОВСК

Город, адм. центр Чкаловского р-на Нижегородской обл., в 95 км к С.-З. от Нижнего Новгорода.

Расположен на правом берегу Волги (Горьковское водохранилище), в 40 км от ж.-д. станции Заволжье на ветке от Нижнего Новгорода. Численность населения - 15,1 тыс. чел. Орган исполнительной власти - Администрация р-на. Основан в XII в. как Василева Слобода (названа в честь сына князя Юрия Долгорукого - Василия Юрьевича). В XIV-XVII вв. слобода являлась родовой вотчиной князей Шуйских, в 1610-1764 г. - монастырским владением. После ликвидации монастырских владений Василева Слобода перешла в разряд экономических сел. В XIX в. Василева Слобода - торговое село, славившееся гончарным пр-вом и являвшееся одним из основных поставщиков бурлаков для Волги. В 1883 г. Министерством путей сообщения в Василевой Слободе было создано предприятие дноуглубительного флота. Жители поселения были промысловиками, ремесленниками, кустарями, мастеровыми людьми. В 1937 г. п. Василево был переименован в Ч. (в честь уроженца поселка летчика-испытателя В.П. Чкалова). С 1955 г. - город. Архитектурно-исторические памятники: Спасо-Преображенский собор (с. Пурех), церковь Рождества Пресвятой Богородицы (п. Катунки). Природно-ландшафтные достопримечательности: низинное болото «Скорынино-Милено», болото и клюквенник по рр. Черная и Пройма. Градообразующее предприятие - АО «Чкаловская судостроительная» (самоходные шаланды, толкачи-шаландировщики, пассажирские судакатамараны, катера). В Чкаловском р-не действуют предприятия военно-промышленного комплекса, машиностроения, торфяной, деревообрабатывающей и легкой промышленности: АО «Полет» (штампы, прессформы, литье цветных металлов и пластмасс, гальванопокрытий, СВЧ-печи), АО «Швеймашчелнок» (технологическое оборудование для текстильной промышленности), АО «Торфопредприятие «Чистое» (капроновые и комплектующие детали), АО «Луч» (бытовая и мягкая мебель), АО «Швейная ф-ка», АО «Катрис» (строчевышитые изделия, изделия народно-художественных промыслов). Также действуют: АО «Молоко» (животное масло, сыры, брынза, цельномолочная продукция), АО «Бальзам» (вино, водка, ликеры, бальзамы, хлебный

квас). В Ч. имеются: ПТУ, 5 общеобразовательных школ, музеи В.П. Чкалова и «Василева Слобода», картинная галерея, 5 библиотек, 6 клубов.

ЧУДОВО

Город, адм. центр Чудовского р-на Новгородской обл., в 75 км к С. от Новгорода.

Расположен на Приильменской низм., на р. Кересь (приток р. Волхов, басс. Ладожского оз.). Ж.-д. узел (Чудово-Московское) на пересечении линий Бологое - Санкт-Петербург и Новгород - Волхов. Численность населения - 18 тыс. чел. Орган законодательной власти - районный Совет, состоящий из 6 депутатов, избираемых сроком на 4 года. Орган исполнительной власти - Администрация р-на, возглавляемая Главой р-на, избираемым сроком на 4 года. Населенный пункт Ч. возник как ямщицкое село. Первое письменное упоминание о нем относится к 1539 г. В 1851 г. открылась Николаевская ж.д. (ныне Октябрьская ж.д.). В 1876 г. фабрикантом И.Е. Кузнецовым был построен стекольный з-д (в настоящее время АО «Флайдерер-Чудово»). В 1877 г. был открыт ж.-д. вокзал. С 1937 г. - город. В 1941-1944 гг. был оккупирован немецко-фашистскими захватчиками. Достопримечательности: Церковь Иконы Казанской Божьей Матери (кон. XIX в.), ж.-д. вокзал (открыт в 1877 г.), охотничий домик Н.А. Некрасова (ныне литературный музей). В Ч. и окружающих его селах и имениях жили А.А. Аракчеев (с. Грузино), Г.Р. Державин (имение Званка), М.Ю. Лермонтов (в 1838 г. служил в Селищенских казармах), Н.А. Некрасов (в 1871-1876 гг. жил в Чудовской Луке), В.С. Серова, В.А. Тропинин (родился в 1776 г. в д. Корпово), С.П. Дягилев (родился в с. Селищи). Основные отрасли - деревообрабатывающая, пищевая промышленность. Крупные предприятия: АО «Чудово-РВС» (широкоформатная ламинированная фанера), АО «Солнце» (спички), АО «Кэдбери» (шоколад). Также действуют: АО «Энергомаш» (металлообработка), Чудовский з-д ж.-д. шпал ЖБШ, АО «Флайдер-Чудово» (изоляционные товары из стекловаты), АО «Фанг» (трикотаж). В Ч. имеются: ПТУ, 2 начальные и 3 средние общеобразовательные школы, детская школа искусств им. В. Серовой, детско-юношеская спортивная школа, художественная галерея, би-



Герб г. Чудово



Чудово. Церковь Иконы Казанской Божьей Матери

библиотека. Издаётся газета «Родина». Народные промыслы: плетение из бересты, лозы, глиняная игрушка, резьба по дереву, ткачество, бисероплетение. Ч. имеет город-побратим: Парайнен (Финляндия), является членом «Общества дружбы породненные города Чудово-Паргас-Парайнен».

ЧУЛЫМ

Город, адм. центр Чулымского р-на Новосибирской обл., в 131 км к З. от Новосибирска.

Расположен в вост. части Барабинской низм., на р. Чулым (басс. оз. Чаны). Ж.-д. станция на линии Барабинск - Новосибирск. Численность населения - 13,7 тыс. чел. Орган законодательной власти - городской Совет депутатов, состоящий из 20 чел., избираемых сроком на 4 года. Орган исполнительной власти - Администрация города, возглавляемая Главой администрации, избираемым сроком на 4 года. Основан в 1875 г. как с. Романовское, преобразованное в 1933 г. в п.г.т. Чулым, с 1947 г. - г. Чулым. В Ч. действуют: АО «Маслосыркомбинат «Чулымский» (цельномолочная продукция, масло, сыр), комбинат кооперативной промышленности, хлебоприемное предприятие, АО «Агропромснаб», предприятия ж.-д. транспорта. В Ч. имеются: ПТУ, 5 общеобразовательных школ, музыкальная школа, Дом творчества школьников, Дом культуры, 2 библиотеки. Издаётся «Чулымская газета».


ЧУСОВОЙ

Город, адм. центр Чусовского р-на Пермской обл.

Расположен в 224 км к С.-В. от Перми, на зап. склоне Среднего Урала, на р. Чусовая, близ впадения в нее рр. Усьва и Вильва. Ж.-д. узел (Чусовская) линий на Пермь, Нижний Тагил, Соликамск. Численность населения - 56,2 тыс. чел. Орган законодательной власти - городская Дума, избираемая сроком на 4 года. Орган исполнительной власти - Администрация города, возглавляемая Главой администрации, избираемым сроком на 4 года. В 1568 г. царь Иван Грозный пожаловал Якову Строганову земли по р. Чусовой (в переводе с коми-пермяцкого «быстрая вода»), на ее левом берегу была основана слобода с острогом - Чусовской городок. В 1581 г. из Чусовского городка начался поход Ермака в Сибирь. В 1879 г. - при строительстве ж.д. Пермь - Екатеринбург создан крупный ж.-д. узел - станция Ч. В пристанционном поселке были открыты месторождения железной руды, построен з-д с полным металлургическим циклом, основано Франко-Уральское общество стальных и железоделательных з-дов. В 1929 г. на территории Чусовского р-на было открыто первое на Зап. Урале месторождение нефти. С 1933 г. - город. Достопримечательности: храм Рождества Пречистой богородицы (XVIII в.) в д. Камасино; культурно-этнографический центр на левом берегу р. Чусовой (связан с историей походов Ермака). Ч. посещали: ученый Д.И. Менделеев, писатель А. Грин. Ч. - крупный промышленный центр Зап. Урала. Основные отрасли: черная металлургия, деревообрабатывающая, добывающая промышленность, пр-во стройматериалов, пищевая промышленность. Крупные предприятия: АО «Чусовской металлургический з-д» (чугун, сортовой прокат, рессоры для грузовых и легковых автомобилей; пятиокись ванадия, феррованадий); АО «Чусовской з-д металлоизделий» (сварочные электроды); МУП «Чусовской деревообрабатывающий комбинат» (деловая древесина, пиломатериалы, древесноволокнистые плиты и столярные изделия); МУП «Скалинский ЛПХ» (вывозка древесины, пр-во круглой и деловой древесины, пиломатериалов); Утесовский каменный карьер, Чусовский каменный карьер АО «Западуралнеруд» (добыча нерудных материалов, в т.ч. щебня), АО «Строма» (сборный железобетон, минеральная вата, стеновые материалы), МУП «Чусовской молочный з-д» (цельномолочная



Герб г. Чусовой



Чусовой. Набережная реки

продукция, масло). Издаются 2 газеты: «Чусовской рабочий» и «Чусовской металлург».

ЧУХОЛМА

Город, адм. центр Чухломского р-на Костромской обл. Расположен на вост. берегу Чухломского оз., в 178 км к С.-В. от г. Кострома и в 49 км от ж.-д. узла Галич (линии на Кострому, Буй, Киров). Численность населения - 5,3 тыс. чел. Орган законодательной власти - районное Собрание депутатов, избираемое сроком на 4 года. Орган исполнительной власти - Администрация р-на, возглавляемая Главой



Чухлома. Часовня над колодцем

самоуправления, избираемым сроком на 4 года. Ч. упоминается в летописных источниках X в. С 1381 г. известен как город в составе Галицкого кн.-ва. В сер. XV в. по приказу Галицкого князя Михаила Шемяки вокруг Ч. была построена крепость, служившая надежной защитой от набегов казанских татар (в XV-XVI вв. она выдержала 15 осад, но ни разу не была сдана). В 1609-1610 гг. испытала нападение польских войск Лисовского. В 1708 г. Ч. была причислена к Архангелогородской губернии. В 1727 г. крепость сгорела во время «великого» пожара и больше не восстанавливалась. С 1778 г. - в составе Костромского наместничества (с 1797 г. - Костромской губернии). С 1787 г. Ч. - город. В XVII-XVIII вв. Ч. торговала через Архангельск с Амстердамом (отправляли корабли с пенькой, салом, кожами). В сер. XVIII в. торговля пришла в упадок. Достопримечательности: остатки крепостного вала, Авраамиево-Городецкий монастырь (XII-XIII вв.) со святым источником, Покровский собор (1607-1632 гг.), Успенская церковь (1730-1740 гг.), Майкова гора, уникальное Чухломское оз. и др. Основные отрасли: лесная и деревообрабатывающая промышленность. Наиболее крупные предприятия: АО «Чухломский леспромхоз», АО «Чу-




Герб Чухломы

хломаагролес» и МП «Лесокомбинат» (переработка древесины), Чухломский лесхоз (лесовосстановление). В Ч. имеются: профессиональный лицей, средняя школа, социально-культурный центр, детская музыкальная школа, Дом творчества юных, библиотека, краеведческий музей. Издаётся газета «Вперед».

ЧУЧКОВО

Поселок городского типа, адм. центр Чучковского р-на Рязанской обл.

Численность населения - 12,1 тыс. чел. Первое упоминание о Ч. появилось в Окладной книге в 1676 г. В XVII в. владельцем был князь Н.А. Голицин. В 1929 г. был образован Чучковский р-н. Промышленность Ч. представлена следующими предприятиями: чугунолитейный з-д, АО «Сельхозтехника», АО «Сельхозхимия», молочный з-д. В Ч. имеются: школа, библиотека, музей.



ШАБЛЫКИНО

Поселок городского типа, адм. центр Шаблыкинского р-на Орловской обл.

Численность населения - 4,5 тыс. чел. Основан в 1743 г. В 1883 г. в Ш. на средства Н.В. Киреевского была построена церковь. В 1929 г. село стало районным центром Брянского округа Западной обл. В 1937г. Шаблыкинский р-н вошел в состав образованной Орловской обл. Во время Великой Отечественной войны в 1941-1943 гг. Ш. было оккупировано немецко-фашистскими войсками. В 1973 г. село получило статус п.г.т. Шаблыкино. Достопримечательности: парк (создан Н.В. Киреевским), храм Покрова Божией матери. В Ш. действуют предприятия: маслозавод, АО «Крахмал», пенькозавод, АО «Ремонтно-техническое предприятие», лесхоз. В Ш. имеются: производственное училище, общеобразовательная школа, Дом творчества, школа искусств. Издается газета «Шаблыкинский вестник».

ШАГОНАР

Город, районный центр Республики Тыва, в 124 км к З. от Кызыла.

Расположен в центр. части Тувинской котловины, на левом берегу р.Енисей. Численность населения - 9 тыс.чел. Впервые упоминается в 1888г. Статус города. Ш. имеет с 1945 г. В 1970-х гг. было начато строительство Саяно-Шушенской ГРЭС, в результате которого Ш. оказался в зоне затопления и был перенесен на расстояние 7 км по направлению к г. Кызыл. Совр. Ш. - центр сельскохозяйственного р-на.

ШАДРИНСК

Город, адм. центр Шадринского р-на Курганской обл., в 146 км к С.-З. от Кургана.

Расположен на Зап.-Сибирской равнине, на р. Исеть (басс. Оби). Ж.-д. станция на линии Екатеринбург - Курган. Численность населения - 88,5 тыс. чел. Орган законодательной власти - городская Дума, состоящая из 9 депутатов, избираемых сроком на 4 года. Орган исполнительной власти - Администрация города, возглавляемая Мэром, избираемым сроком на 4 года. Ш. был основан в 1662г. как Шадринская слобода, в 1712г. преобразованная в город Тобольского уезда. С 1781 года Ш. - уездный город Пермской губернии. Шадринский уезд был известен как земледельческий, снабжающий Урал хлебом. Во 2-ой половине XVIII в. Ш. был значительным торговым центром Зауралья, в котором начиная с 1792г. ежегодно проходили Петровская, Михайловская и Афанасьевская ярмарки. В этот же период в Ш. большое развитие получила кустарная промышленность:



Герб Шадринска



Панорама Шадринска

салотопенное, мыловаренное, пимокатное, кожевенное, овчинно-шубное пр-во. В 1822-1840 гг. в Ш. действовал фарфоровый з-д купца Фетисова. Во время Великой Отечественной войны в Ш. были эвакуированы промышленные предприятия из зап. регионов страны. В Ш. родился скульптор Иван Дмитриевич Иванов-Шадр, близ Ш. (в с. Мальцево) родился полевод, академик Терентий Семенович Мальцев. В Ш. в основном представлена машиностроительная, радиоэлектронная и пищевая промышленность. Наиболее крупные предприятия: АО «Шадринский автоагрегатный з-д» (пр-во узлов и агрегатов для автомобильного транспорта), з-д по ремонту тепловозов, АО «Шадринский телефонный з-д», ликероводочный и пивоваренный з-ды, мясокомбинат, молочно-консервный комбинат. Также имеются з-ды - металлоизделий, ограждающих конструкций, железобетонных изделий, кирпичный, з-д КПД «Мобиль», ф-ки - швейная, кожгалантерейная, обувная. В Ш. действуют: педагогический институт, 5 техникумов и колледжей, 4 профучилища, 15 общеобразовательных школ, музыкальная школа, художественная школа, краеведческий музей, центр русской народной культуры «ЛАД». Издаются газеты: «Исеть», «Шадринский курьер».

ШАЛЯ

Поселок городского типа, адм. центр Шалинского р-на Свердловской обл., в 147 км от Екатеринбурга.

Численность населения - 7,3 тыс. чел. Основана в 1903 г. как станция в связи со строительством через Уральский хребет ж. д. Екатеринбург - Пермь. С 1932 г. - районный центр. Природно-ландшафтные достопримечательности: горы - Плюхина, Сипа, Пятифуровка, Плашкина, Попова, скалы на рр. Чусовой и Сыльва. В Ш. действуют предприятия приборостроения, лесной и деревообрабатывающей промышленности: пр-во «Геодеталь» Уральского оптико-механического з-да (составляющие и комплектующие детали), МУП «Шалинский лесопункт», Шалинское муниципальное мебельное предприятие, Шалинский лесхоз. В Ш. имеются: 2 средние общеобразовательные школы, Дом культуры. Издаётся газета «Шалинский вестник». Народные промыслы: пр-во деревянных и плетеных изделий.

ШАРАНГА

Поселок городского типа, адм. центр Шарангского р-на Нижегородской обл.

Расположен на С.-В. Нижегородской обл. Численность населения - 6,5 тыс. чел. В 1747 г. была основана д. Шатаха (Шаранга). В Ш. представлены предприятия: АО «Троицкос» (переработка деловой древесины), АО «Шарангский льнозавод», АО «Овощесушильный з-д», хлебозавод. В Ш. имеются: Дом культуры, детские музыкальная и художественная школы, библиотека, профессиональное училище. Издаётся газета «Знамя победы».

ШАРЫПОВО

Город в Красноярском крае, в 414 км к 3. от Красноярска.

Расположен на Ю.-З. Красноярского края, среди гор Кузнецкого Алатау. Численность населения - 59, 2 тыс. чел. Орган законодательной власти - городской Совет депутатов. Орган исполнительной власти - Администрация города. Известен с 1760г. как с. Шарыпово (от арийского «шарап» - родина), возникшее в месте слияния рек Темра и Кадат. В нач. XXв. Ш. - волостной центр, в котором проводились ярмарки. В 1941г. Ш. - районный центр Хакасской автономной обл. В 1959г. было открыто Березовское месторождение бурого угля (мощность пластов до 70м), освоение которого началось в 1970 гг. В 1981 г. Ш. был присвоен статус города. Крупные предприятия: АО «Березовская ГРЭС-1» и АО «Разрез «Березовский», связанные между собой конвейерными линиями. В Ш. также действуют: АО «Шарыповский домостроительный комбинат», АО «КАТЭК-уплестрой», АО «Автотранспортное производственное объединение», трикотажная и мебельная ф-ки. Действуют: 14 средних школ, 2 музыкальные школы, филиалы Красноярской архитектурно-строительной академии и Ачинского строительного техникума, учебно-консультационные пункты Петербургского института управления и экономики и Красноярского торгово-экономического института: историко-краеведческий музей, 3 дома культуры, 10 библиотек, ТЮЗ, кинотеатр. Выпускается газета «Огни Сибири».

ШАРЬЯ

Город, адм. центр Шарьинского р-на Костромской обл., в 328 км к С.-В. от Костромы.

Пристань на левобережье р. Ветлуга. Транспортный узел на ж.-д. линии Галич - Котельнич - Киров. Аэропорт. Численность населения - 26,9 тыс. чел. Статус города имеет с 1938 г. Основные отрасли хоз-ва Ш.: лесная и деревообрабатывающая промышленность. Действуют предприятия: ПО «Шарьядрев», мебельная ф-ка, 2 леспромхоза; 3-ды - железобетонных конструкций, экспериментально-механический, молочный; швейная ф-ка. В городе имеется филиал Костромского историко-архитектурного музея-заповедника.



Герб г. Шарья

ШАТКИ

Поселок городского типа, адм. центр Шатковского р-на Нижегородской обл.

Численность населения - 10,3 тыс. чел. Известен с кон. XVI-нач. XVII вв. как Шатковские ворота, позднее - Ш. С 1962г. Ш. - районный центр, с 1962г. - п.г.т. Шатки. Достопримечательность Ш. - Свято-Троицкая церковь. С Ш. связано имя Ленинградской школьницы Тани Савичевой, умершей и похороненной здесь. В Ш. действуют: техническое училище, 2 средние, музыкальная и детско-юношеская школы, Дом культуры.

ШАТУРА

Город, адм. центр Шатурского р-на Московской обл., в 124 км к В. от Москвы.

Расположен в подмосковной Мещере, вблизи озер Муромского, Светлого, Черного. Ж.-д. станция на линии Москва - Казань. Численность населения - 31,1 тыс. чел. Орган законодательной власти - Совет депутатов р-на, избираемый сроком на 4 года. Орган исполнительной власти - Администрация р-на, возглавляемая Главой р-на, избираемым сроком на 4 года. Город возник на месте небольшой д. Торбесвка в связи со строительством с 1918г. работающей на местном торфе ГРЭС им. В.И. Ульянова-Ленина. В 1920г. была открыта Временная электростанция на Шатурских болотах. В 1925г. состоялся пуск первой очереди воздвигнутой на берегу Черного озера ГРЭС-5 (мощность - около 3600 млн. кВт). В 1932г. был организован Шатурский государственный торфяной трест. В 1935г. был открыт Шатурский энерготехникум, а в 1936г. п. Шатура был преобразован в город. В Ш. в основном представлены предприятия деревообрабатывающей, торфоперерабатывающей и пищевой промышленности. Наиболее крупные предприятия: АО ПМО «Шатура» (пр-во мебели), АО «Шатурлес» (пр-во деловой древесины и пиломатериалов), АО «Шатурторф» (пр-во торфяных смесей, горшочков, брикетов), завод «Мишеронь-стекло» (пр-во стекла, стеклофары), АО «Шатурские озера» (пр-во карпа и толстолобика). Гордость Ш. - Научно-исследовательский центр по технологическим лазерам, разрабо-



Герб г. Шатура



Въезд в Шатуру

тывающий лазерные технологии для машиностроения, транспорта, медицины. В Ш. имеются: 5 школ, лицей, энергетический техникум, медицинское училище, ПТУ, музыкальная школа, Дом культуры, библиотека. Издается газета «Ленинская Шатура». В р-не расположено более 20 заказников и памятников природы, часть которых входит в охранную зону Мещерского национального парка, 48 озер, общей площадью около 6 тыс. га, наиболее крупные из них находятся рядом с Ш.: Святое, Черное, Белое и Муромское. Имеется санаторий «Белое озеро».

ШАХОВСКАЯ

Поселок городского типа, адм. центр Шаховского р-на Московской обл.

Расположен в С.-З. части Московской обл., в 155 км от Москвы. Численность населения - 24,3 тыс. чел. (включая р-н). Ш. был основан в 1901 г. как станция на Московско-Виндавской ж.д. Ш. был назван именем княгини Евгении Федоровны Шаховской - Глебовой - Стреловой, владелицы расположенных неподалеку земель. В 1929 г. был создан Шаховской р-н. В годы Великой Отечественной войны в 1941 - 1942 гг. Ш. был оккупирован немецко-фашистскими войсками. В 1964 г. был открыт Шаховской участок автодороги Москва - Рига. В Ш. представлены предприятия по переработке сельскохозяйственной продукции, лесной и деревообра-

тывающей промышленности. Наиболее крупные предприятия: АО «Шаховская» (мясо-молочная продукция), АО «Деревообрабатывающий з-д», АО «Шаховской леспромхоз». В Ш. имеются: школа, филиал Красногорского оптико-механического колледжа, библиотека, детская школа искусств, Дом детского творчества, детско-юношеская спортивная школа, историко-краеведческий музей. Издается газета «Шаховские вести».

ШАХТЁРСК

Город в Сахалинской обл., в 371 км к С.-З. от Южно-Сахалинска и в 17 км к С. от Углегорска.

Расположен на зап. побережье о. Сахалин, на берегу Татарского прол. Японского м. Ближайшая ж.-д. станция (Ильинск) находится в 168 км от города. Численность населения - 13,5 тыс. чел. Возник после 1905 г. До 1945 г. в составе юж. части о. Сахалин принадлежал Японии по Портсмутскому мирному договору, положившему конец русско-японской войне 1904-1905 гг. (носил название Торо). В 1947 г. получил статус г. Шахтерск. Основная отрасль промышленности - угледобыча. В Ш. действуют: обогатительная ф-ка; комбинат стройматериалов; кирпичный з-д; электростанция.

ШАХТЫ

Город в Ростовской обл., в 78 км к С. от Ростова-на-Дону.

Расположен на юго-вост. отрогах Донецкого кряжа. Ж.-д. станция (Шахтная) на линии Лихая - Ростов-на-Дону. Численность населения - 259,6 тыс. чел. Орган законодательной власти - городская Дума. Орган исполнительной власти - Мэрия города, возглавляемая Мэром. Основан в кон. XVII - нач. XVIII вв. как поселение донских казаков Грушевка, в связи с разработкой выходящих на поверхность пластов каменного угля. В 1809 г. казачий старшина Попов построил первую шахту Вост. Донбасса. В 1867 г. здесь было образовано Грушевское Горное поселение со статусом города, переименованное в 1881 г. в г. Александровск-Грушевск. В 1921 г. получил название Ш. Во время Великой Отечественной



Герб г. Шахты



Шахты. Улица Советская

войны в 1942-1943 гг. город был оккупирован немецко-фашистскими войсками, которые при отступлении взорвали и затопили угольные шахты, уничтожили многие общественные здания. С 1954 г. Ш. - адм. центр Каменской обл., с 1957 г. - в составе Ростовской обл. Основная отрасль - угольная промышленность. В Ш. действуют: АО «Ростовуголь», 6 шахт, 3 ф-ки по обогащению добываемых углей. Также в Ш. представлены предприятия машиностроения, стройиндустрии и легкой промышленности: АО «Гидропривод» (гидрооборудование), АО «Ростовуголь» (очистные струговые комплексы для угольной промышленности), АО «Стройфарфор» (декоративные керамические изделия, облицовочная плитка), АО «Фирма «Дон-Текс» (пряжа, суровые ткани, чулочно-носочный трикотаж). В Ш. имеются: НИИ угольной промышленности, Шахтинский институт Новочеркасского технического университета, Донская государственная академия сервиса, горнотехнический и энергетический колледжи, медицинское, педагогическое и музыкальное училища, сеть ПТУ, гимназия им. А.С. Пушкина, детский психолого-педагогический центр, центр развития ребенка, 6 детско-юношеских спортивных школ, краеведческий музей, театр драмы и комедии «Пласт», библиотека им. А.С. Пушкина, художественно-литературный салон «Визаж», Дворец спорта. Издаются еженедельники «Пласт» и «Шахтинские известия». Народные промыслы: резьба по дереву, керамика, чеканка, кружевоплетение, ткачество.



Шахунья. Ткацкий цех ОАО «Тканые узоры»

ШАХУНЬЯ

Город в Нижегородской обл., в 240 км к С.-В. от Нижнего Новгорода.

Расположен в Заветлужье. Крупный ж.-д. узел на Горьковской ж.д. Узел автомобильных дорог. Численность населения - 23 тыс. чел. Орган законодательной власти - городская Дума, избираемая сроком на 4 года. Орган исполнительной власти - Администрация города, возглавляемая Главой местного самоуправления, избираемым сроком на 4 года. Возник в начале 1930-х гг. как пристанционный поселок при строительстве ж.-д. магистрали Нижний Новгород - Котельнич в 3 км от д. Шахунья. В 1943 г. был преобразован в г. Шахунья. В городе расположены предприятия по обслуживанию ж.-д. транспорта (Локомотивное депо, Вагонное депо, Дистанция пути), предприятие по строительству дорог (Дорремстрой). Учреждения культуры: Дом культуры, музыкальная школа, библиотека, детская художественная школа. В системе образования города работают: 3 общеобразовательные школы, гимназия, лицей, спортивная школа. Издается газета «Знамя труда». Народные промыслы представлены предприятиями: АО «Шахунская вышивка», АО «Тканые узоры» (выпускают швейные и тканые изделия).

ШАЦК

Город, адм. центр Шацкого р-на Рязанской обл., в 195 км к Ю.-В. от Рязани.



Герб г. Шацк

Расположен на левом берегу р. Шача (приток р. Цна), в 31 км к Ю. от ж.-д. станции Нижнемальцево на линии Рязань - Рузаевка. Численность населения - 7,5 тыс. чел. Орган исполнительной власти - Администрация города, возглавляемая Главой администрации, назначаемым вышестоящим органом - Администрацией р-на. Основан в 1552 г. по велению Ивана Грозного как укрепленный военный пост для защиты юж. границ Русского гос-ва. В 1708 г. Ш. с прилегающей к нему территорией входил в состав Азовской губернии, с 1725 г. - Воронежской. С 1779 г. - уездный город Тамбовского наместничества. В 1880 гг. в Ш. была развита торговля, работали спичечная ф-ка, свечной, салотопенный, пивоваренный и ко-



Одна из площадей **Шацка**

жевенный з-ды. Достопримечательности: церковь Троицы (XVIII в.), церковь Николая Угодника (XVIII в.). В Ш. действуют: швейная ф-ка, ликероводочный з-д, молочный комбинат (женская одежда, спецодежда, ликероводочная продукция, масло, цельномолочная продукция). В Ш. имеются: 2 общеобразовательные школы, ПТУ, техникум механизации, Дом культуры. Издается газета «На земле Шацкой».

ШЕБЕКИНО

Город, адм. центр Шебекинского р-на Белгородской обл., в 39 км к Ю.-В. от Белгорода.

Расположен при впадении р. Нежеголь в р. Корень (басс. Дона). Ж.-д. станция на линии Белгород - Купянск. Численность населения - 46,2 тыс. чел. Орган законодательной власти - Совет депутатов р-на и города, состоящий из 19 депутатов, избираемых сроком на 4 года. Орган исполнительной власти - Администрация р-на и города, возглавляемая Главой р-на и города, избираемым сроком на 4 года. В 1713 г. подполковником И.Д. Шибекко была основана слобода Шибекина (впоследствии Шебекина, Шебекино). С 1836 г. Ш. стало родовым имением Родиндеров, которые внесли большой вклад в его социально-экономическое развитие, постро-



Герб г. Шебекино

ив здесь в 1839 г. сахарный з-д, а затем механические мастерские, кирпичный, винокуренный и кожевенный з-ды. В 1928 г. был образован Шебекинский р-н с центром в Ш. В 1938 г. Ш. получил статус города. Достопримечательности: церкви Вознесенская, Троицкая, Михайло-Архангельская. В Ш. в основном представлены машиностроение и металлообработка, химическая и нефтехимическая промышленность, пр-во строительных материалов. Наиболее крупные предприятия: АО «Шебекинский машиностроительный з-д» (пр-во технологического оборудования), АО «Шебекинский меловой з-д», АО «Шебекинский биохимзавод» (пр-во лилина, премиксов, кормосмесей), АО «З-д «Пульт» (школьная и офисная мебель), АО «Керамик» (строительный кирпич, керамическая черепица), АО «З-д бытовой химии» (лакокраска, мебель), АО «Шебекинский химический з-д» (химоборудование). В Ш. имеются: 10 общеобразовательных школ, 2 техникума, 3 ПТУ, НИИ поверхностно-активных веществ, музыкальная школа, детская школа искусств, библиотека, Дом культуры и отдыха, историко-художественный музей. Издается газета «Красное Знамя».

ШЕКСНА

Поселок городского типа, адм. центр Шекснинского р-на Вологодской обл., к З. от Вологды.

Численность населения - 16,3 тыс. чел. Первое упоминание о с. Никольском (Шексна) относится к 1461 г. В 1905 г. появилась станция Ш. на жд. Петербург - Вологда. В 1927 г. с. Никольское стало райцентром Чуровской волости Череповецкой губернии, в 1930 г. - центром Пришекснинского р-на Ленинградской области. Во время Великой Отечественной войны в селе был создан отряд народного ополчения, размещались военные госпитали. В 1954 г. с. Никольское было преобразовано в п. Шексна. В 1961 г. была построена плотина и образовано Шекснинское водохранилище, а в 1975 г. - Шекснинская ГЭС. В Ш. в основном представлены предприятия деревообрабатывающей, пищевой, комбикормовой промышленности и электроэнергетики, наиболее крупные из которых: Шекснинский комбинат древесных плит - филиал АО «Тольяттиазот» (древесноволокнистые и древесностружечные плиты), АО «Шекснинский райпищекомбинат», АО «Шекснинский маслозавод» (вологодское масло, кисло-молочная продукция), Шекснинский комбинат хлебопродуктов (мука, крупы, комбикорма), Шекснинская ГЭС. В Ш. имеются: 2 общеобразовательные, 4 начальные и одна вечерняя школы, профессиональное училище, детская школа искусств, хоровая студия, центр истории и культуры. Издается газета «Звезда».

ШЕЛЕХОВ

Город, адм. центр Шелеховского р-на Иркутской обл., в 20 км к Ю.-З. от Иркутска.

Расположен на Ю. Иркутско-Черемховской равнины, близ рек Иркут, Олхо. Ж.-д. станция (Гончарово) на Транссибирской магистрали. Численность населения - 53,4 тыс. чел. Орган законодательной власти - городская Дума, состоящая из 9 депутатов, избираемых сроком на 4 года. Орган исполни-



Шексна. Здание налоговой инспекции

тельной власти - Администрация города, возглавляемая Мэром города, избираемым сроком на 4 года. Основан в 1953-1956гг. как п.Шелехов в связи со строительством алюминиевого з-да. Назван в честь купца Г.И.Шелехова - основателя первых русских поселений в Русской Америке. В 1962г. Ш. получил статус города. С 1963г. - город областного подчинения. В 1993 г. образован Шелеховский р-н с центром в Ш. Достопримечательности: сквер «Неагари», «Аллея Дружбы», целебные источники радона и сероводорода. Основные отрасли промышленности: цветная металлургия, машиностроение. Градообразующее предприятие - алюминиевый з-д «ИРКАЗ СУАЛ» (чушковый алюминий, алюминиевая катанка, алюминиевые сплавы, кристаллический кремний). Наиболее крупные предприятия: з-д «Иркутскабель» (изолированные провода для воздушной подвески, силовые кабели), ремонтно-механический з-д. Также действуют: деревообрабатывающий з-д, з-д железобетонных изделий, леспромпхозы Шаманский и Большелугский, швейная ф-ка, молокозавод. В Ш. имеются: ПТУ, лицей, прогимназия, центр образования молодежи, 11 общеобразовательных школ, Дом культуры, школа искусств, музейно-выставочный центр им. Г.И. Шелехова. Издаются 4 газеты. Ш. имеет города-побратимы: Рыльск (Курская обл.), Неагари (префектура Исикава, Япония).

ШЕМЫШЕЙКА

Поселок городского типа, адм. центр Шемышейского р-на Пензенской обл.

Расположен на р. Уза (приток р. Сура), в 40 км от г. Пензы и в 30 км от станции Канаевка Куйбышевской ж.д. Основан около 1700 г. Численность населения - 7,1 тыс. чел. Название Ш. произошло из сочетания 2 мордовских слов - шемьень (чемьень - ржавчина) и шей (чей - осока) - место, где ржавчина и осока. В нач. XXв. население Ш. занималось сельским хозяйством, смолокурением, углежжением и др. В 1926г. был построен крахмало-терочный з-д, в 1940г. - маслозавод. В Ш. действуют: АО «Строитель», филиал объединения «Пензадомелиорация», ремонтно-техническое предприятие «Сельхозтехника», АО «Агрохимия», комбикормовый з-д, 2 лесничества. В Ш. работают: 2 школы, филиал областного краеведческого музея, Дом культуры, Центр творчества детей и подростков, детская школа искусств. Издаётся газета «Новое время».

ШЕНКУРСК

Город, адм. центр Шенкурского р-на Архангельской обл., в 373 км к Ю.-В. от Архангельска.

Пристань на берегу р. Вага. Ближайшая ж.-д. станция (Вельск на линии Коноша - Котлас) находится в 148 км к Ю. от города. Аэропорт. Численность населения - 7,3 тыс. чел. Первое упоминание относится к 1229г. С 1315г. Шенкурский погост принадлежал новгородскому посаднику. В 1446г. стал посадком; в годы Опричнины получил название Вага и в 1565г. был включен Иваном Грозным в круг опричных городов. С сер. XVIв. - в составе Важского уезда. Грамота царя Михаила Федоровича 1629г. упоминает город под названием Ш. В 1710г. Ш. стал главным городом Важской обл. Архангельской губернии. В 1780г. получил статус уездного города Архангельского наместничества. К кон. XIXв. в Ш. действовали 52 торговые лавки, население города занималось главным образом пр-вом одежды и обуви. В Ш. проходила ежегодная Сретенская ярмарка. В Ш. действуют предприятия лесной, деревообрабатывающей, пищевой промышленности. В городе имеется краеведческий музей.

ШЕРБАКУЛЬ

Поселок городского типа, адм. центр Шербакульского р-на Омской обл.

Расположен на Ю. Омской обл. Численность населения - 28,4 тыс. чел. (включая р-н). Основан в 1893 г. ставропольскими крестьянами на месте урочища «Шербактикуль». Основным занятием населения стало земледелие, выращивание пшеницы для рынка. В 1933 г. был образован Шербакульский р-н с центром в п. Шербакуль. Достопримечательность - церковь Рождества Пресвятой Богородицы (с. Борисовка, 1897г.). Р-н имеет сельскохозяйственное направление. Действуют АО «Александровское», Агрофирма «Екатеринославская». В Шербакульском р-не имеются: сельское ПТУ, 40 общеобразовательных школ, школа искусств, музыкальная школа, 20 библиотек, 35 домов культуры и клубов.

ШИЛКА

Город, адм. центр Шилкинского р-на Читинской обл., в 248 км к В. от Читы.

Расположен в Забайкалье, в долине р. Шилка (от слияния которой с р. Аргунь образуется Амур). Ж.-д. станция на Транссибирской магистрали. Численность населения - 15,8 тыс. чел. Орган законодательной власти - районное Собрание депутатов, избираемое сроком на 4 года. Орган исполнительной власти - Администрация р-на, возглавляемая Главой р-на, избираемым сроком на 4 года. Возник в 1897г. как ж.-д. станция. В 1926г. был образован Шилкинский р-н с центром в п. Шилка. С 1951г. - г. Шилка. В Ш. представлены предприятия горнодобывающей и перерабатывающей промышленности, ж.-д. транспорта наиболее крупные из которых: Забайкальский горнообогатительный комбинат, вагонное и локомотивное депо, кондитерская ф-ка, маслозавод. Также действует з-д железобетонных изделий. В р-не имеются: 2 СПТУ, школа искусств, 32 библиотеки, 2 музыкальные школы. Издаётся газета «Шилкинская правда».

ШИМАНОВСК

Город в Амурской обл., в 251 км к С. от Благовещенска.

Расположен на Амурско-Зейской равнине, в верховьях р. Пера. Ж.-д. станция (Шимановская) на Забайкальской магистрали. Численность населения - 25,8 тыс. чел. Орган законодательной власти - городское Собрание, избираемое сроком на 4 года. Орган исполнительной власти - Администрация города, возглавляемая Главой местного самоуправления, избираемым сроком на 4 года. Основан в 1910 г. как пристанционный п. Пера в связи со строительством ж.д. С 1912 г. - Гондатти, с 1920 г. - Владимиро-Шимановская (в честь В.И. Шимановского, первого начальника ж.-д. мастерских, расстрелянного в Благовещенске в 1918 г.). С 1950 г. - г. Шимановск. Развитию Ш. способствовало строительство БАМа, во время которого Ш. стал базой стройиндустрии и центром пр-ва стройматериалов. Достопримечательности: церковь Спаса Нерукотворного, здание краеведческого музея (1910-1914 гг.), памятник погибшим в годы Великой Отечественной войны. Основные отрасли: машиностроение, деревообрабатывающая промышленность, пр-во стройматериалов. Наиболее крупные предприятия: АО «ШМЗ «Кранспецбурмаш» (машина СКБМ-1, установка СКБМ-1, кран КС-У574), АО «Лесоперерабатывающий комбинат» (деловая древесина, пиломатериалы, столярные изделия), АО «Бамстройиндустрия» (сборные железобетонные конструкции, щебень, керамзит). Также действует АО «Молоко» (масло, сметана). В Ш. имеются: ПТУ, 4 общеобразовательные школы, школа искусств, краеведческий музей, Дом культуры, народный театр. Издается газета «Победа».

ШИМСК

Поселок городского типа, адм. центр Шимского р-на Новгородской обл.

Расположен по берегам р. Шелонь, близ оз. Ильмень. Известен с 1501 г. как д. Шимско. Окрестности вокруг Ш. известны как место сражения (1471 г.) Новгорода и Москвы, по завершении которого Новгородская земля была присоединена к Московии. Предприятия: ГУП «Шелонь» (переработка молока), цех по переработке мяса «Бовис». В окрестностях Ш. ведется добыча минеральной воды «Усполюнь». В Ш. имеются: общеобразовательная школа, краеведческий музей, центр культуры и досуга, 2 библиотеки. Издается газета «Шимские вести».

ШИПУНОВО

Поселок городского типа, адм. центр Шипуновского р-на Алтайского края.

Основан в 1914 г. Численность населения - 10,6 тыс. чел. В Ш. представлены предприятия пищевой и перерабатывающей промышленности: АО «Шипуновский маслозавод», АО «Шипуновский элеватор». Выпускаемая продукция: животное масло, сыры, цельномолочная продукция, колбасные изделия, макаронные изделия, безалкогольные напитки, ликероводочная продукция. В Ш. имеются: 3 общеобразовательные школы, школа искусств, Дом детского творчества, Дом культуры, краеведческий музей. Издается газета «Степная новь».

ШИРА

Поселок городского типа, адм. центр Ширинского р-на Республики Хакасия.

Численность населения - 10,9 тыс. чел. В 1924 г. образовался Чебаковский р-н, переименованный в 1933 г. в Ширинский с центром в п. Шира. Природно-ландшафтные достопримечательности: горная гряда Суднуки, пещеры «Ящик Пандоры» и Хошулахская. В Ш. представлены предприятия цветной металлургии, добывающей и перерабатывающей промышленности, наиболее крупные из которых: АО «Тумимский 3-д ОЦМ» (прокат цветных металлов), АО «Коммунарковский рудник» (добыча золота), АО «Молочно-консервный комбинат» (переработка молока, цельномолочная продукция), племзавод «Борец» (племенное овцеводческое хоз-во). На территории Ш. расположен курорт «Озеро Шира» (лечебно-оздоровительные услуги населению). В Ш. имеются: ПТУ, народный музей им. Д.С. Лалетина. Издается газета «Ширинский вестник».

ШЛИССЕЛЬБУРГ

Город в Ленинградской обл., в 64 км к В. от Санкт-Петербурга.

Численность населения - 11,9 тыс. чел. Орган законодательной власти - городское Собрание депутатов, избираемое сроком на 4 года. Орган исполнительной власти - Администрация



Шлиссельбург. Благовещенский собор

муниципального образования «Город Шлиссельбург», возглавляемая Мэром, избираемым сроком на 4 года. Основан в 1323 г. новгородцами как крепость Орешек, выполнявшая роль форпоста на торговом пути к Балтийскому морю, в дальнейшем город-крепость служил крупным торговым и военным центром. В 1611 г. Орешек был захвачен шведами и переименован в Нотербург. В 1702 г. в период Северной войны город был освобожден русскими и переименован в Ш. С 1917 г. - г. Шлиссельбург Ленинградской обл. Во время Великой Отечественной войны в 1941-1943 гг. был оккупирован немецко-фашистскими войсками. В 1944 г. Ш. был переименован в г.Петрокрепость Ленинградской обл. С 1959 г. Петрокрепость в составе Мгинского р-на Ленинградской обл., с 1961 г. - Тосненского р-на той же обл., а с 1977 г. - Кировского р-на Ленинградской обл. В 1992 г. Петрокрепость переименован в Ш. С 1993 г. Ш. - город областного подчинения. Достопримечательности: крепость Орешек (1323 г.), Никольская церковь (1770 г.), Благовещенский собор (1788 г.). В Ш. действуют предприятия судостроения и судоремонта, легкой промышленности, наиболее крупные из которых: АО «Судостроительно-судоремонтный з-д», АО «Мир», ГП «Опытный з-д». В Ш. имеются: Морской лицей, 2 общеобразовательные, детские художественная и музыкальная школы, Дом культуры, 2 библиотеки. Ш. поддерживает деловые и культурные связи с городами: Эльверумом (Норвегия) и Бад Райхенхалем (Германия).

ШУМЕРЛЯ

Город, адм. центр Шумерлинского р-на Чувашской республики, в 110 км к Ю.-З. от Чебоксар.

Расположен на склонах Приволжской возв., пристань на правом берегу р. Сура. Ж.-д. станция на линии Москва - Казань. Численность населения - 40, 9 тыс. чел. Орган законодательной власти - Собрание депутатов, избираемых сроком на 4 года. Орган исполнительной власти - Администрация города, возглавляемая Главой города, избираемым сроком на 4 года. Основан в 1916 г. как станция на жд. Москва - Казань. В 1916 г. в Ш. появилась лесопромышленная



Герб г. Шумерля

артель «Труженик», выпускающая пиломатериалы, впоследствии преобразованная в машиностроительный з-д (ныне АО «Шумерлинский з-д спецавтомобилей»). В 1929 г. был введен в строй экстрактовый з-д (ныне - АО «Шумерлинский химический з-д»). В 1930 г. Ш. получил статус рабочего поселка. В 1931 г. в Ш. начал работать деревообрабатывающий комбинат. В 1937 г. Ш. стал городом, а в 1962 г. отнесен к категории городов республиканского подчинения. В Ш. в основном представлена машиностроительная и деревообрабатывающая промышленность. Наиболее крупные предприятия: АО «Шумерлинский комбинат автофургонов» (кузова-фургоны военного и народно-хозяйственного назначения, мебель); АО «Шумерлинский з-д спецавтомобилей» (автомобили со специализированными кузовами). В Ш. имеются: 8 школ, 2 ПТУ, педагогическое училище, филиал Сарapulьского промышленно-экономического техникума, 2 дома культуры, кинотеатр, краеведческий музей, 3 библиотеки. Издаются газеты: «Вперед», «Шумерлинские вести».

ШУМИХА

Город, адм. центр Шумихинского р-на Курганской обл., в 133 км к З. от Кургана.

Расположен в Зауралье. Ж.-д. станция на линии Челябинск - Курган. Численность населения - 22,4 тыс. чел. Орган законодательной власти - городское представительное Собрание, состоящее из 8 депутатов, избираемых сроком на 4 года. Орган исполнительной власти - Администрация город, возглавляемая Главой администрации, избираемым сроком на 4 года. Основан в 1892 г. как ж.-д. станция при строительстве Транссибирской магистрали. С 1944 г. - город. Достопримечательности: бюст военному летчику, дважды герою Советского Союза К.А. Евстигнееву. Основная отрасль - машиностроение. Наиболее крупные предприятия: АО «Шумихинский з-д подшипниковых иглополиролик» (подшипниковые иглополирики), АО «Шумихинский машиностроительный з-д» (оборудование для нефтяной промышленности). Также действуют: АО «Молоко» (цельномолочная продукция, масло, мороженное), АО «Шумихинский мясокомбинат» (колбасные изделия, мясные полуфабрикаты), АО «Шумихинский элеватор» (крупы, макаронные изделия, мука, комбикорма). В Ш. имеются: ПТУ, 4 общеобразовательные школы, детская школа искусств, Дом детского творчества, Дом культуры, 2 библиотеки. Издается газета «Знамя труда».

ШУШЕНСКОЕ

Поселок городского типа, адм. центр Шушенского р-на Красноярского края.


Численность населения - 20 тыс. чел. В 1718 г., после завершения присоединения Енисейского Присяяния к России, на территории нынешнего Шушенского р-на казаками был основан Саянский острог. В 1745 г. было образовано с. Шушева. С 1833 г. п. Шушенское служил местом политической ссылки. В 1897-1900 гг. здесь отбывал ссылку В.И. Ленин. Достопримечательности: Государственный историко-этно-

графический музей-заповедник «Шушенское», национальный парк «Шушенское», Саяно-Шушенский государственный биосферный заповедник. Ш. - центр сельскохозяйственного р-на (пр-во зерна, овощей, яиц, мяса, птицы, молочной продукции, сыров, колбас). Действует предприятие по добыче и переработке мрамора АО «Мрамор». В Ш. имеются: 2 ПТУ, сельхозколледж, 3 средние школы, школа искусств, художественная школа, детско-юношеская спортивная школа, Дом творчества «Юность», станции юных натуралистов, юных техников и юных туристов, народный театр, Дом культуры, 5 библиотек. Издаются газеты: «Ленинская Искра», «Южно-Сибирские вести», «Шушенский курьер».

ШУЯ

Город в Ивановской обл., в 32 км к Ю.-В. от Иваново.

Расположен в междуречье Волги и Клязьмы. Пристань на левом берегу р.Теза (приток Клязьмы). Ж.-д. станция на линии Владимир-Иваново. Численность населения - 69,3 тыс. чел. Впервые упоминается в летописях в 1393-1394 гг. Город вырос из села, принадлежавшего князьям Шуйским. В XVI в. именовался Борисоглебской слободой. В 1539г. был razорен войсками казанского хана Сафи-Гирея, в 1609г. - поляками. В 1619г. сильно пострадал от набегов литовцев, казаков и др. В XVI-XVII вв. вел оживленную торговлю, славился выделкой холста, овчин, кож, изготовлением саней, телег и т.п. В XVIII в. начала развиваться текстильная пром-ть, строится первая полотняная ф-ка, механическая ткацкая и бумагопрядильная ф-ки. В 1708г. Ш. была приписана к



Герб г. Шуя

Московской губ., с 1719г. - к Юрьево-Польской провинции той же губернии, с 1778г. - уездный город Владимирского наместничества, с 1796г. - Владимирской губ. С 1918г. Ш. - уездный город Иваново-Вознесенской губ., с 1932г. - районный центр Ивановской обл. Совр. Ш. - значительный центр текстильной пром-ти и текстильного машиностроения: прядильно-ткацкая и ткацко-отделочная ф-ки; з-ды - синтетического волокна, машиностроительный; предприятия пищевой пром-ти. В городе действуют: педагогический институт, Мемориальный музей М.В.Фрунзе, краеведческий музей.

Щ

ЩЕРБИНКА

Город в Московской обл., в 37 км к Ю. от Москвы.

Расположен на Окско-Москворецкой равнине. Ж.-д. станция на линии Москва - Курск. Численность населения - 29,1 тыс. чел. Впервые упоминается в кон. XIV в. как небольшая деревня. В XIX в. здесь была построена суконная ф-ка, проложена Курская ж.д., в связи с чем был основан ж.-д. пост Щ. В р-не Щ. были обнаружены богатые залежи глины, на которых был основан кирпичный з-д. В 1929 г. была построена ж.-д. станция Щ. В 1938 г. в поселок был переведен московский штамповочно-механический з-д. В 1939 г. путем слияния пристанционного поселка, д. Щербинка и д. Никольское был образован рабочий поселок, получивший в 1975 г. статус г. Щербинка. Достопримечательности: усадьба Вяземских Остафьево, с которой связана жизнь и деятельность Н.М. Карамзина, А.С. Пушкина, В.А. Жуковского, А.С. Грибоедова, Н.В. Гоголя. На территории усадьбы располагаются: церковь Михаила Архангела (нач. 1780-х гг.), памятники - Карамзину, Жуковскому, Вяземскому, Пушкину. Промышленность Щ. представлена з-дами: лифтостроительным, электроплавильных огнеупоров, металлогалантерейным.

ЩЁКИНО

Город, адм. центр Щекинского р-на Тульской обл., в 25 км к Ю. от Тулы.

Расположен в сев. части Среднерусской возв. Ж.-д. станция на линии Тула - Орел. Численность населения - 65,7 тыс.

чел. Орган законодательной власти - Дума города и р-на, избираемая сроком на 4 года. Орган исполнительной власти - Администрация города и р-на, возглавляемая Главой города и р-на, избираемым сроком на 4 года. Возник как поселок в связи с разработкой месторождений бурого угля. С 1938 г. - город. Достопримечательности: в окрестностях Щ. расположен музей - усадьба Л.Н. Толстого «Ясная поляна». Основные отрасли: химическая, электроэнергетика, производство стройматериалов. Наиболее крупные предприятия: АО «Щекиноазот», АО «Химволокно» (метанол, минеральные удобрения, волокна и нити химические, полиамид); филиал «Щекинская ГРЭС», филиал «Первомайская ТЭЦ» (электрическая и тепловая энергия); АО «Щекинский з-д железобетонных изделий», АО «Первомайский з-д ЖБИ», АО «Керамика» (кирпич, сборный железобетон, блоки стеновые). В Щ. имеются: Тульский экономический колледж, Щекинский политехнический колледж, Крапивинский совхоз - техникум, музыкальная школа, 4 информационно - культурных центра, Дом культуры, краеведческий музей. Издается газета «Щекинский вестник».

ЩЁЛКОВО

Город, адм. центр Щелковского р-на Московской обл., в 35 км к С.-В. от Москвы.

Расположен на р. Клязьма (приток Оки). Ж.-д. станция на линии Мытищи - Монино - Фрязино. Численность населения - 109,4 тыс. чел. Одна из частей совр. города, расположенная на правом берегу р. Клязьма, - бывшая д. Щелково -

**Герб г. Щелково**

известна с 1521-1522 гг. как владение Троице-Сергиевого монастыря. В кон. XVI в. принадлежала сокольничему Б.Я. Бельскому, в XVII-XVIII вв. - князьям Трубецким. С кон. XVIII в. - один из подмосковных центров шелкоткачества, с сер. XIX в. - хлопчатобумажной промышленности. Промышленное развитие р-на определило появление с 1840-х гг. ф-к и поселений при них на левобережье Клязьмы, где сформировалась Мещанская слобода. В кон. XIX в. была построена Щелковская ветка Северной ж.д. В 1925 г. поселок получил статус г. Щелково. Совр. Щ. - центр одного из крупнейших в Подмоскovie промышленных р-нов. В Щ. действуют предприятия текстильной и химической промышленности, наиболее крупные из которых: хлопчатобумажный комбинат, ПО технических тканей, шелковоткацкая и фетровая ф-ки, витаминный и лакокрасочный з-ды. Также действуют листопркатный, насосный з-ды и биокombинат. Близ Щ. открыто месторождение доломитов.

ЩИГРЫ

Город, адм. центр Щигровского р-на Курской обл., в 61 км к С.-В. от Курска.

Расположен между речками Щигра и Лесная Плата. Ж.-д. станция на линии Курск - Касторная. Численность населения - 20,9 тыс. чел. Орган законодательной власти - городская Дума, избираемая сроком на 2 года. Орган исполнительной власти - Администрация города, возглавляемая Главой города, избираемым сроком на 2 года. На месте совр. Щ. с XVII в. существовало с. Троицкое на Щиграх. В 1779 г. преобразовано в уездный г. Щигры. Курского наместничества (затем - губернии). В кон. XIX в. в городе имелись 2 церкви, 3 училища, действовали 4 небольших з-да, 2 ярмарки. Основным занятием населения были земледелие и свиновод-


ство. В Щ. жили: русский поэт А.Ф. Фет, создатель ракетного щита СССР академик С.П. Непобедимый. Основные отрасли промышленности: машиностроение, нефтехимическая, полиграфическая, пищевая, пр-во стройматериалов. Крупнейшие предприятия: АО «Геомаш», АО «Формпласт», АО «Щигор», АО «СОМ», кирпичный з-д, АО «Агропромышленное предприятие». Выпускаемая продукция: нефтепромысловое оборудование, полиэтиленовые трубы, изделия из пластмасс, железобетонные изделия, стеновые блоки, кирпич, животное масло, цельномолочная продукция, крупы, мясо, комбикорма. В Щ. имеются: 4 средние школы, школа искусств, Дом культуры, Дворец культуры, краеведческий музей. Издается газета «Районный вестник».

ЩУЧЬЕ

Город, адм. центр Щучанского р-на Курганской обл., в 170 км к З. от Кургана.

Расположен в Зауралье. Ж.-д. станция на линии Челябинск-Курган. Численность населения - 10,6 тыс. чел. Орган законодательной власти - городское представительное Собрание, избираемое сроком на 4 года. Орган исполнительной власти - Администрация города, возглавляемая Главой города, избираемым сроком на 4 года. Известен с 1750 г. как село, развитие которого связано со строительством Омской ж.д. До 1923 г. - в составе Сухоборской волости Челябинского уезда Пермской губернии. С 1924 г. - районный центр, с 1945 г. - город. Основная отрасль промышленности - машиностроение. Крупное предприятие - з-д противопожарного машиностроения (огнетушители). Также действуют: швейная ф-ка (летняя одежда), маслодельный з-д (масло, сыр, сухое молоко), комбинат хлебопродуктов (мука), пищекомбинат (печенье, пряники, крекер). В Щ. имеются: 2 общеобразовательные школы, Дом творчества детей, Дом культуры. Издается газета «Звезда».

**Щелково. База отдыха «Юность»**



ЭВЕНСК

Поселок городского типа, адм. центр Северо-Эвенского р-на Магаданской обл.

Расположен на берегу Гижигинской губы залива Шелихова Охотского моря. Численность населения - 2,6 тыс. чел. В 1931 г. был образован Северо-Эвенский р-н с центром в с. Наяхан. В 1951 г. райцентр был перенесен в с. Большая Гарманда, переименованное в п. Эвенск. В 1962 г. Э. получил статус поселка городского типа. Территория р-на богата полезными ископаемыми (месторождения молибденита, серебра, железа, золота, керамзита, мрамора). Основные отрасли: золотодобывающая и рыбная промышленность, оленеводство. Действуют горно-обогатительный комбинат, рыбопромышленная компания, оленеводческие совхозы. В Э. имеются: средняя школа и школа искусств, центр детского творчества, Дом культуры, краеведческий музей. Издается газета «Эвенчанка».

ЭКИМЧАН

Поселок городского типа, адм. центр Селемджинского р-на Амурской обл.

Расположен в вост. части Амурской обл. Численность населения - 1,7 тыс. чел. Э. известен как базовый центр в освоении сев. территории р-на в 1-ой пол. XX в. Основан в 1882 г. С 1928 г. - районный центр. С 1961 г. - п.г.т. Экимчан. Основные отрасли: золотодобывающая, лесная и деревообрабатывающая. Действуют предприятия: Селемджинский промхоз, Экимчанский лесхоз. Выпускаемая продукция: золото, деловая древесина, пиломатериалы. В Э. имеются: общеобразовательная школа, музыкальная школа, Дом культуры, библиотека. Издается газета «Горняк Севера».

ЭЛЕКТРОГОРСК

Город в Павлово-Посадском р-не Московской обл., в 88 км к В. от Москвы.

Ж.-д. станция на ветке от станции Павлово-Посад на линии Москва - Нижний Новгород. Численность населения - 20 тыс. чел. Орган законодательной власти - городская Дума, избираемая сроком на 4 года. Орган исполнительной власти - Администрация города, возглавляемая Главой администрации, избираемым сроком на 4 года. Основан как п. Электропередача в связи со строительством в 1912 - 1914 гг. первой в России крупной электростанции на торфе «Электропередача», которой в 1926 г. было присвоено имя русского инженера Р.Э.Классона - инициатора ее создания. В 1946 г. поселок преобразован в г. Электрогорск. Достопримечательность - памятник Р.Э.Классону. Основные отрасли: энергетическая, деревообрабатывающая промышленность. Наибо-



Герб Электрогорска



Электрогорск. Теплое озеро

лее крупные предприятия: ГРЭС-3 им. Классона (электроэнергия) и АО «Электрогорскмебель» (мебель, древесностружечные плиты, ламинированные плиты, клеевые и пропиточные смолы, текстурная бумага и др.). Также действуют предприятия: фурнитурный з-д (четырёхшарнирные петли для мебельных дверей, комплекты деталей раскладного стула, детали из пластмассы и др.), АО «Брынцалов-А» (лекарства, одноразовые шприцы, диагностические тест-системы, алкогольная продукция), опытно-экспериментальный з-д АО «ЭЛЕОН» (нестандартное оборудование для авторемонтных предприятий), предприятие «ЭКОлаб» (пр-во тест-систем для диагностики ВИЧ-инфекций, вирусных гепатитов и др., химреактивы для обработки рентгеновских пленок). В Э. работает ГП «Электрогорский научно-исследовательский центр по безопасности атомных станций» Всероссийского НИИ по эксплуатации атомных электростанций (ЭНИЦ ВНИИ АЭС), АО «Электрогорский институт нефтепереработки». В Э. имеются: филиал Московского экономико-энергетического колледжа, ПТУ, 3 общеобразовательные школы, школа искусств, Центр творчества детей и взрослых, библиотека. Издается газета «Электрогорские вести».

ЭЛЕКТРОСТАЛЬ

Город в Московской обл., в 60 км к В. от Москвы.

Расположен в Мещере. Ж.-д. станция на ветке Фрязево -

Ногинск от линии Москва - Нижний-Новгород. Численность населения - 147,9 тыс. чел. Орган законодательной власти - городской Совет депутатов, избираемый сроком на 4 года. Орган исполнительной власти - Администрация города, возглавляемая Главой города, избираемым сроком на 4 года. В 1916 г. в урочище Затишье крупный промышленник Н. А. Второв начал строительство электрометаллургического з-да, рядом с которым на ж. д. возник новый полустанок Затишье. Первая электропечь на з-де была пущена в кон. 1917 г., в 1918 г. в электроплавильном цехе (первом в России) работали 4 печи. В 1923 г. на заводе «Электросталь» была сделана впервые в стране плавка нержавеющей стали, в 1924 г. - первая плавка магнитной стали, а в 1926 г. - плавка первой шарикоподшипниковой стали. В 1928 г. п. Затишье был переименован в Э., а в 1938 г. п. Электросталь стал городом. Во время Великой Отечественной войны в Э., на базе эвакуированного из украинского г.Краматорск предприятия был построен з-д тяжелого машиностроения. В 1945 г. электрометаллургический з-д, построенный Н. А. Второвым и долгое время выпускавший снаряды, сменил профиль и стал производить металлический уран, необходимый для получения плутония, в 1954 г. в результате конверсии завод перешел на выпуск мирной атомной продукции. Впервые в стране - почтовый ящик № 3 (ныне АО «Машзавод») освоил технологию пр-ва ядерного топлива. Совр. Э. - центр тяжелой промышленности с ведущим значением металлургии и тяжелого машиностроения. Наиболее крупные предприятия: АО «Машиностроительный з-д» (пр-во ядерного топлива, феррито-бариевых и ферритостронциевых магнитов, кальция высокой чистоты, а также трубчатых электронагревателей, медицинских инструментов), АО «Электростальский з-д тяжелого машиностроения» (подшипники жидкостного трения, комплектное оборудование для трубопрокатных и трубосварочных, сортопрокатных и проволочных станков, валки горячей и холодной прокатки), АО «Электростальский химико-механический з-д» (пр-во средств защиты органов дыхания и активированных углей), АО «Электросталь» (на предприятии разработано и освоено более 2000 марок сталей и сплавов, а также пр-во различной металлопродукции). В Э. имеются: филиал Московского государственного института стали и сплавов, 3 школы, гимназия, 2 музыкальные и художественная школы, 11 библиотек, Дом культуры. Издается газета «Новости недели», «Молва» и «Свободный город».

ЭЛЕКТРОУГЛИ

Город в Московской обл., в 36 км от Москвы.

Расположен в Мещере. Ж.-д. Станция на линии Москва - Нижний Новгород. Численность населения - 18,3 тыс. чел. В кон. XIX в. проводилось строительство магистрали Москва - Нижний Новгород и с. Кудиново, вследствие чего была основана одноименная ж.-д. станция. В 1899 г. в пристанционном п. Горки был построен з-д «Электроугли», ставший в 1930-х гг. крупным предприятием по выпуску щеток для электромоторов. В 1933 г. на основе отделившегося сажевого цеха был основан Кудиновский сажевый з-д. Рабочий п. Электроугли был образован в 1935 г. путем слияния

поселков Горки и Каменка, деревень Сафоново и Большое Васильево. Статус города имеет с 1956 г. В р-не Э. находится Кудиновское месторождение глины гжельского типа, на основе которого в 1953 г. был построен з-д керамических блоков. Основная отрасль хоз-ва Э. - тяжелая промышленность. Наиболее крупные предприятия: ПО «Электроугли», з-д технического углерода, АО «Кудиновский комбинат керамических изделий». В городе действуют: Всероссийский НИИ электроугольных изделий; вечернее отделение Московского металлургического института.

ЭЛИСТА

Город, столица Республики Калмыкия, в 1836 км к Ю.-В. от Москвы.

Расположен в юго-вост. части возв. Ергени. Конечная ж.-д. станция линии от Светлограда. Аэропорт. Численность населения - 93 тыс. чел. В 1853 г. на месте балки была основана Элистинская лесная плантация, ставшая в 1865 г. селом, входившим в состав Черноморского уезда Астраханской губернии. В нач. XX в. Э. славилась проводившимися в ней ярмарками скота. В 1918 г. Э. стала уездным центром. В 1927 г. началось строительство города, ставшего в 1928 г. центром Калмыцкой обл. В 1930 г. Э. получила статус города, а в 1935 г. стала столицей Калмыкии. Во время Великой Отечественной войны Э. пережила немецко-фашистскую оккупацию с 1942 г. по 1943 г., в результате которой сильно пострадала. В 1944-1957 гг. город носил название Степной и входил в состав Ставропольского края России. Достопримечательности: мемориальный комплекс героям-комсомольцам и партизанам, погибшим во время Гражданской и Великой Отечественной войн, памятник А.С. Пушкину. Наиболее крупные промышленные предприятия: з-д «Холодильник», железобетонных изделий, керамзитовый з-д; домостроительный комбинат; мясокомбинат, маслозавод; швейная, мебельная, трикотажная ф-ки. В Э. действуют: Калмыцкий государственный университет; театры - драматический им. Б. Басангова, кукол; краеведческий музей.



Герб г.Элиста

ЭНГЕЛЬС

Город, адм. центр Энгельсского р-на Саратовской обл.

Расположен на Волге (Волгоградское водохранилище), напротив Саратова, с которым соединен автодорожным мостом. Порт. Ж.-д. станция (Покровск-Приволжский) на линии Саратов - Уральск. Численность населения - 187,8 тыс. чел. Орган законодательной власти - районное Собрание депутатов, избираемое сроком на 4 года. Орган исполнительной власти - Администрация р-на, возглавляемая Главой администрации, избираемым сроком на 4 года. Поселение Покровская слобода, существовавшая на месте совр. Э., известна с 1747 г. Здесь оканчивался тракт, по которому везли соль с оз. Эльтон. До 1936 г. - пригородная слобода Саратова, с 1850 г. - Заволжская Малороссийская Покровская слобода в составе Новоузенского уезда Самарской губернии. После открытия в 1894 г. ж.-д. Покровск - Уральск слобода стала крупным товарным центром Заволжья. В нач. XX в. здесь действовала хлебная биржа. В 1914 г. слобода была преобразована в г. Покровск, переименованный в 1932 г. в Э. в честь Ф.Энгельса. В 1922-1941 гг. Э. - столица Республики немцев Поволжья, а с 1941 г. - город Саратовской обл. В Э. родились художники А.И. Кравченко и А.А. Мыльников, писатель Л.А. Кассиль, композитор А.Г. Шнитке. Близ города воздвигнута стела в честь приземления здесь в 1961 г. первого в мире космонавта Ю.А. Гагарина. Совр. Э. - спутник Саратова, крупный промышленный центр Поволжья. В Э. в основном представлены предприятия машиностроения и химической промышленности, наиболее крупные из которых: АО «З-д автотракторных запальных свечей», АО «Энгельсский з-д топливных фильтров», АО «Сигнал», АО «Троллейбусный з-д». Также действуют предприятия легкой, пищевой и строительной промышленности: АО «Ниткан-Покровск», АО «Горпищекомбинат «Энгельсский». Выпускаемая продукция: троллейбусы, ж.-д. цистерны, свечи зажигания, топливные и воздушные фильтры, газовое оборудование, ткани, синтетические волокна, синтетические моющие средства и др. В Э. имеются: Поволжский кооперативный и технологический институты, 78 общеобразовательных школ, 5 среднеспециальных и 7 среднетехнических учебных заведений, Саратовский театр оперетты, школа искусств, 3 оркестра (духовой муниципальный, джазовый и детский), краеведческий музей, дом-музей Льва Кассиля. Издается газета «Наше слово».

ЭРТИЛЬ

Город, адм. центр Эртильского р-на Воронежской обл., в 225 км к В. от Воронежа.

Расположен в центральной части Окско-Донской равнины, на р. Эртиль (басс. Дона). Ж.-д. станция на ветке протяженностью 32 км от станции Оборона на линии Грязи - Поворино. Численность населения - 14,3 тыс. чел. В кон. XIX в. в имении графа А.Ф. Орлова «Эртильская степь» был построен сахарный з-д. В связи с этим в 1897 г. возник Э. Промышленность Э. представлена: сахарным, механическим, опытно-механическим з-дами; комбинатом молочных продуктов; лесомелиоративной станцией. В городе действуют: дендрарий, краеведческий музей.

Ю

ЮГОРСК

Город в Ханты-Мансийском а.о. Тюменской обл.

Основан в 1962 г. Численность населения - 31,5 тыс. чел. Орган законодательной власти - Дума муниципального образования, избираемая сроком на 4 года. Орган исполнительной власти - Администрация города, возглавляемая Главой города, избираемым сроком на 4 года. В 1962 г. был основан п. Комсомольский, преобразованный в 1992 г. в город Ю. Основные отрасли: газодобывающая, газотранспортная и лесная. Наиболее крупные предприятия: АО «Тюментрансгаз» (поставка природного газа), АО «Югорскгазстрой», МУП «Югорсклес» (лесозаготовка, шпалопиление, изготовление мебели). В городе имеются: 5 общеобразовательных школ, профессиональное училище, филиалы Краснотуринского индустриального колледжа, Жирновского нефтяного техникума, Санкт-Петербургского государственного электротехнического университета, детская школа искусств, 3 дома культуры, 4 библиотеки. Издаются газеты: «Югорский вестник», «Норд», «Транспорт газа».



Панорама Югорска

ЮЖА

Город, адм. центр Южского р-на Ивановской обл., в 95 км к Ю.-В. от Иванова.

Расположен на берегу оз. Вазаль, в 63 км к Ю.-В. от ж.-д. станции Шуя на линии Владимир - Иваново. Численность населения - 29,6 тыс. чел. Орган законодательной власти - Совет депутатов, состоящий из 21 чел., избираемого сроком на 4 года. Орган исполнительной власти - Администрация р-на, возглавляемая Главой администрации, избираемым сроком на 4 года. Ю. впервые упоминается в документах 1623 г. В 1860 г. в Ю. была построена полотняно-ткацкая ф-ка. В 1925 г. Ю. получил статус города. Достопримечательности: храмовый комплекс Смоленской церкви (1795 г.), ансамбль Святоозерского монастыря (XVIII в., п. Мугреевский), храмовый комплекс (церкви Троицкая и Введенская - середина XVIII в., п. Холуй). В Ю. представлены предприятия текстильной, швейной, лесной, деревообрабатывающей и торфяной промышленности, наиболее крупные из которых: АО «Южская прядильно-ткацкая ф-ка», АО «Южская швейная ф-ка», АО «Мугреевское», Мостовское лесопромышленное предприятие, АО «Мугреевское торфопредприятие». Производимая продукция: хлопчатобумажная пряжа, швейные изделия, деловая древесина, пиломатериалы, торф топливный, торфобрикеты, изделия лаковой миниатюры. В р-не имеются: 2 профессиональных училища, детская школа искусств, Дом ремесел, библиотека, Дом культуры. Издается газета «Светлый путь».

ЮЖНО-КУРИЛЬСК

Поселок городского типа, адм. центр Южно-Курильского р-на Сахалинской обл.

Основан в 1947 г. Численность населения - 7,8 тыс. чел. В

1946г. был образован Южно-Курильский р-н в составе Сахалинской обл. Природно-ландшафтные достопримечательности: скалы «Парус», «Чертов палец», мыс столбчатый, филодендроновая роща, термальные источники, 4 вулкана. В Ю.-К. представлены предприятия рыбодобывающей и рыбоперерабатывающей промышленности: рыбокомбинаты «Островной» и «Южно-Курильский», АО «Авангард», МП «Южные Курилы», АО «Головнино», рыболовецкий колхоз «Родина». Выпускаемая продукция: мороженая рыба, консервы, икра, креветки. В Ю.-К. и р-не имеются: народный театр, краеведческий музей, библиотека. Издается газета «На рубеже».

ЮЖНО-САХАЛИНСК

Город, адм. центр Сахалинской обл., в 10417 км к В. от Москвы.



Герб Южно-Сахалинска

Расположен в юго-вост. части о.Сахалин на р.Сусуя. Международный аэропорт. Численность населения -187,8 тыс. чел. Орган законодательной власти - Городское собрание, возглавляемое Председателем Городского собрания. Орган исполнительной власти - Администрация города, возглавляемая Мэром города. Ю.-С. вырос на месте бывшего с.Владимировка, основанного в 1882г. и названного по имени начальника Ю.-С. округа майора Янцевича Владимира На-



Южно-Сахалинск. Турбаза «Горный воздух»

полеоновича. Согласно Портсмутскому мирному договору 1905г., завершившему русско-японскую войну 1904-1905гг. село вместе с юж. частью о. Сахалин отошло к Японии. В 1905-1946гг. называлось Тоехара. С 1945г. - в составе России. В 1946г. - г.Южно-Сахалинск. Основные отрасли промышленности: электроэнергетика, угольная, машиностроение и металлообработка, лесная и деревообрабатывающая, легкая, полиграфическая. Выпускаемая продукция: электроэнергия, уголь, мебель, обувь, швейные изделия, полиграфическая продукция. Также действуют предприятия пищевой промышленности: АО «Сако», АО «Пиленга», АО «Ликероводочный з-д», молочный комбинат (рыба и рыбные консервы, морепродукты, мясные и колбасные изделия, кондитерско-макаронная и ликероводочная продукция). В Ю.-С. расположены: Институт морской геологии и геофизики, Институт вулканологии и геодинамики, ГУП «Сахалинский НИИ рыбного хозяйства и океанографии», НИИ сельского хозяйства, Сахалинский государственный университет, филиал Дальневосточной государственной академии, Государственный институт коммерции, Академический правовой университет при институте государства и права РАН, музыкальное училище, медицинский и педагогический колледжи. Действуют учреждения культуры: краеведческий музей, международный театральный центр им. А.П. Чехова, художественный музей, филармония, театр кукол, научная библиотека. Издаются газеты «Губернские ведомости», «Рыбак Сахалина», «Советский Сахалин», «Южно-



Южносахалинск. Озеро «Верхнее»



Южно-Сахалинск. Краеведческий музей

Сахалинск». За прошедшие 5-7 лет в Ю.-С. зарегистрировано более 100 предприятий с иностранными инвестициями. Это фирмы Японии, Кореи, США, Китая, Новой Зеландии, Англии, Германии. Ю.-С. имеет города-побратимы: Асахикава и Хакодате (Япония), Янцзы (Китай). Работает Японский культурный центр.

ЮЖНО-СУХОКУМСК

Город в Республике Дагестан, в 312 км к С.-З. от Махачкалы.

Расположен на Терско-Кумской низм., на С.-З. Нагайской степи, на р. Сухая Кума. Численность населения - 12,5 тыс. чел. В 1988г. поселок нефтяников и газовиков получил статус города. Основная отрасль промышленности Ю.-С. - добыча нефти и газа. Крупнейшее предприятие - ПО «Дагнефть».

ЮЖНОУРАЛЬСК

Город в Челябинской обл.

Расположен в 90 км к Ю. от Челябинска, на р. Увелька. Численность населения - 40,5 тыс. чел. Орган исполнительной власти - Администрация города, возглавляемая Главой города. Ю. был основан в 1745г. как Нижнеувельский острог Челябинского уезда Исетской провинции, с 1749г. - слобода Нижнеувельская. С 1924г. - с. Увельское, являвшееся до 1938г. центром Увельского р-на. В 1948г. здесь началось

строительство Южноуральской ГРЭС. В 1950г. с. Увельское было переименовано в п. Южноуральский, преобразованный в 1961г. в г. Южноуральск. Основная отрасль - энергетика, также развиты: кварцевое производство, керамическая, фарфоровая, пищевая и легкая промышленность. Наиболее крупные предприятия: АО «Южноуральская ГРЭС», АО «З-д радиокерамики», арматурно-изоляционный з-д, АО «Фарфоровый з-д», АО «З-д «Кристалл», з-д металлоконструкций, молокозавод и хлебозавод. Выпускаемая продукция: линейная арматура, изоляторы для высоковольтных линий, кварц и пьезокварц, металлоконструкции и комплектующие детали для электронной промышленности, стройматериалы и фарфоровая посуда, молоко, хлебпродукты. В Ю. имеются: 7 средних школ, 2 ПТУ, Энергетический техникум, Дом культуры, детская школа искусств, библиотека. Издаются газеты: «Альянс-пресс», «Вся округа».

ЮРГА

Город в Кемеровской обл., в 143 км к С.-З. от Кемерово.

Расположен на р. Томь. Узел ж.-д. линий (на Новосибирск, Красноярск, Новокузнецк). Численность населения - 87,3 тыс. чел. Орган законодательной власти - городской Совет народных депутатов, состоящий из 20 депутатов, избираемых сроком на 4 года. Орган исполнительной власти - Администрация города, возглавляемая Главой города, избираемым на срок 4 года. Поселение Ю. было основано в 1886г. крестьянами-переселенцами из Европейской части России. В 1906г. при проведении транссибирской магистрали, Ю. стала пристанционным поселком, а в 1920г. - районным центром. В 1942г. в связи с эвакуацией Ленинградского машиностроительного з-да пристанционный поселок был преобразован в п.г.т. Юрга. В 1943г. Ю. получил статус города районного подчинения, а в 1953г. - областного подчинения. Достопримечательности: мемориал юргинцам, погибшим в годы Великой Отечественной войны (1975г.), церковь Рождества Иоанна Предтечи (1995г.). Градообразующее предприятие - АО «Юргинский машиностроительный з-д» (грузоподъемная техника, оборудование для агропромышленного комплекса, шахтные комплексы КМ-138 для шахт Кузнецкого и Воркутинского бассейнов). Основные отрасли: машиностроение и металлообработка. Наиболее крупные предприятия: АО «Юргинский абразивный з-д» (фракция электрокорунда белого, инструмент абразивный на бакели-



Герб г. Юрга

товой связке, пылекварц), АО «З-д дормаш» (битумные котлы, дымососы-пылеуловители), АО «Сибметаллургмонтаж» (сборные, сварные металлоконструкции). Также действуют предприятия стройиндустрии и пищевой промышленности: кирпичный завод (стенные материалы, кирпич), АО «Железобетон» (сборные железобетонные конструкции), мясокомбинат, гормолзавод, АО «Запсибпищепром». В Ю. имеются: филиал Томского политехнического университета, техникум отраслевых технологий и права, промышленно-экономический техникум, технологический колледж, 3 ПТУ, детские музыкальная и художественная школы, Дом культуры, городской парк им. А.С. Пушкина, краеведческий музей, музей детского изобразительного искусства народов Сибири и Дальнего Востока, театр юного зрителя. Издаются 7 газет.

ЮРГАМЫШ

Поселок городского типа, адм. центр Юргамышского р-на Курганской обл., в 60 км. от Кургана.

Численность населения - 8,8 тыс. чел. Основан Ю. в 1891 г. как станция на Транссибирской ж.-д. магистрали. В 1924 г. в Ю. была создана льноводческая артель, а в 1925 г. - построен элеватор. С 1924 г. - станция Ю. Юргамышского р-на относилась к Уральской обл., в 1934 г. - Юргамышский р-н вошел в состав Челябинской обл. В 1944 г. Ю. стал поселком. С 1963 г. - Юргамышский р-н - в составе Кургамышского р-на Курганской обл., с 1964 г. - в составе Мишкинского р-на, а в 1965 г. был вновь организован Юргамышский р-н. В Ю. в основном представлены предприятия по переработке сельскохозяйственной продукции, а также деревообрабатывающей и лесной промышленности. Наиболее крупные предприятия: АО «Юргамышский леспромхоз» (вывозка древесины, пр-во пиломатериалов, лесоматериалов), АО «Сырзавод», АО «Элеватор» (заготовка, хранение, транспортировка зерна и производство товаров народного потребления). В Ю. имеются: медицинское училище, музыкальная школа, музей материнской славы, 2 библиотеки, Дом культуры, кинотеатр. Издаётся газета «Рассвет».

ЮРИНО

Поселок городского типа, адм. центр Юринского р-на Республики Марий Эл.

Численность населения - 13,5 тыс. чел. (включая р-н). Юринский р-н был основан в 1924 г. Памятники археологии: Выжумский могильник (XII-XIII вв.), Сутырское семице (1 тысячелетие до н.э.), стоянка Сутырское городище (2 тысячелетие до н.э.), стоянка Галанкина Гора (2 тысячелетие до н.э.) и др. Архитектурные достопримечательности: Михайло-Архангельская церковь (кон. XIX в.), 3 часовни (нач. XX в.). В Ю. и р-не действуют предприятия лесной, деревообрабатывающей, топливной промышленности: Юринское ЛПП, Юринское ДОП, Козиковский лесхоз, Юринский лесхоз, АО «Торфяник», Юринский ВВК. Выпускаемая продукция: деловая древесина, пиломатериалы, фанерное сырье, заготовка дров, торф. Народные промыслы: лозоплетение, вышивание, резьба, плетеная аппликация.

ЮРЬЕВЕЦ

Город, адм. центр Юрьевоцкого р-на Ивановской обл., в 168 км к С.-В. от Иванова.

Расположен в 66 км к Ю.-В. от ж.-д. станции Кинешма - конечной на линии от Москвы. Порт на правом берегу Волги. Численность населения - 14,8 тыс. чел. Орган исполнительной власти - Администрация р-на, возглавляемая Главой администрации, избираемым сроком на 4 года. Ю. был основан в 1225 г. владимирским князем Юрием Всеволодовичем как крепость. В 1237 г. Ю. был сожжен Батыем. С 1405 г. Ю. был в составе Городецкого княжества, с 1448 г. - Московского, с 1451 г. - Суздальского, затем снова Московского. В 1552 г. Иван Грозный отдал Ю. астраханскому царевичу, в 1556 г. город был отписан в опричнину. В 1708 г. Ю. был передан в Казанскую губернию, а в 1744 г. - в Нижегородскую. С 1778 г. Ю. - уездный город Костромского наместничества (с 1796 г. - губернии). В 1918 г. Юрьевоцкий уезд вошел в состав вновь созданной Иваново-Вознесенской губернии. Достопримечательности: крепость Белый город (1661 г.), старый (1806 г.) и новый (1825-1833 гг.) Входо-иерусалимские соборы с 5-ярусной колокольной (1840 г.), Богоявленская церковь (нач. XVIII в.), Рождественская церковь (1815 г.). Ю. - родина выдающихся зодчих братьев Весниных. В Ю. представлены предприятия: текстильной, деревообрабатывающей и пищевой промышленности, наиболее крупные из них: АО «Юрьевоцкая льночесально-прядельная ф-ка» (пр-во пряжи, крученой пряжи, ватина), Юрьевоцкий деревообрабатывающий комбинат (пиломатериалы, строительные детали, паркет, мебельные заготовки), АО «Консервный з-д «Юрьевоцкий» (плодовоовощные консервы). В Ю. имеются: Юрьевоцкий сельскохозяйственный колледж, музей архитекторов братьев Весниных, музей А. Тарковского, Дом культуры, библиотека, детский юношеский центр, детская школа искусств. Издаётся газета «Волга».

ЮРЬЕВ-ПОЛЬСКИЙ

Город, адм. центр Юрьев-Польского р-на Владимирской обл., в 68 км к С.-З. от Владимира.

Расположен во Владимирском ополье, близ впадения в р. Колокша (приток Клязьмы) р. Гза. Ж.-д. станция на линии Москва - Кинешма. Численность населения - 22,2 тыс. чел. В 1152 г. князь Юрий Долгорукий основал форпост «Польский» Владимиро-Суздальского кн-ва, ставший в 1212 г. центром удельного кн-ва. В XIII - нач. XV вв. Ю.-П. не раз подвергался разорению монголо-татарами. В годы польско-литовской интервенции был сожжен (1612 г.). В сер. XVII в. началось бурное экономическое развитие Ю.-П., чему способствовало его выгодное расположение на Большой Стромынской дороге, которая соединяла Москву и суздальские земли. В Ю.-П. активно развивалась торговля в основном зерном, льном, юфтью. В 1708 г. Ю.-П. вошел в состав Московской губернии, в 1778 г. - получил статус уездного города Владимирского наместничества. В XVIII в. в городе получило развитие мануфактурное пр-во пряжи и тканей. Ко 2-ой пол. XIX в. в Ю.-П. насчитывалось 9 бумаго-ткацких, 2 льнотрепальных ф-ки, работали кожевенный, кирпичный,

свечной 3-ды. Архитектурные достопримечательности: Михайло-Архангельский монастырь (XIII в.), Богославская надвратная церковь (1670 г.), Знаменская трапезная церковь (1625 г.), Георгиевский собор (1230-1234 гг.). Ю.-П. - центр сельскохозяйственного р-на (выращивание зерновых; мясо-молочное скотоводство; коневодство). Наиболее крупные промышленные предприятия: ткацко-отделочная ф-ка, АО «З-д «Промсвязь»; молочный, мясной комбинаты; леспромхоз. В городе действует филиал Владимиро-Суздальского историко-художественного и архитектурного музея-заповедника.

ЮРЬЯ

Поселок городского типа, адм. центр Юрьянского р-на Кировской обл.

Расположен на 68 км Горьковской ж. д., промежуточная ж.-д. станция на дороге Киров - Котлас. Численность населения - 6,7 тыс. чел. Ю. был основан в 1897 г. как ж.-д. станция. В 1932 г. п. Юрья стал центром Верховинского р-на, а с 1965 г. - центром одноименного р-на (Юрьянского). В Ю. в основном представлена лесная и деревообрабатывающая промышленность. В Ю. имеются: 2 библиотеки, музыкальная школа, центр досуга, дом творчества. Издается газета «Юрьянские вести». Ансамбль «Щедрый вечер» стал в 1998 г. дипломантом Всероссийского фестиваля «Играй, гармонь!».

ЮРЮЗАНЬ

Город в Челябинской обл., в 294 км к З. от Челябинска.

Расположен на зап. склоне Юж. Урала, на р. Юрюзань (басс. Камы). Ж.-д. станция на ветке Вязовая - Катав-Ивановск. Численность населения - 18,2 тыс. чел. Во 2-ой половине XVIII в. сибирские промышленники И. Твердышев и И. Мяс-

ников основали Юрюзань-Ивановский железоделательный з-д, в связи с чем в 1758 г. возник поселок. В 1829 г. поселок приобрел широкую известность в результате проведения на Юрюзанском з-де восстания, которым руководил заводской служащий И. И. Тараканов, - одного из крупнейших выступлений крепостных в 1-й половине XIX в. Статус города Ю. получил в 1943 г. Достопримечательности: часовня-памятник в честь воинов, погибших во время русско-японской войны 1904-1905 гг.; памятник-мемориал погибшим в годы Великой Отечественной войны; памятник Герою Советского Союза И. А. Кукашину. Промышленность Ю. представлена: ПО «Юрюзанский механический з-д» (холодильники «Юрюзань», втулочно-роликовые и промышленные цепи, помпы); леспромхозом, лесозаводом. В городе действует музей Славы Юрюзанского механического з-да.

ЮХНОВ

Город, адм. центр Юхновского р-на Калужской обл., в 85 км к С.-З. от Калуги.

Расположен на р. Угра (приток Оки). Ближайшая ж.-д. станция (Мятлевская на линии Калуга - Вязьма) находится в 35 км от города. Численность населения - 6 тыс. чел. Впервые упоминается в XVI в. Статус города имеет с 1777 г. В 1796 г. вошел в состав Смоленской губернии как уездный город. В сер. XIX в. было построено Московско-Варшавское шоссе. В нач. XX в. в городе насчитывалось более 60 магазинов и лавок. Основными занятиями местных купцов были скупка хлеба, льняного семени, старых кож, сплав леса по Угре в Оку. Во время Великой Отечественной войны город пережил немецко-фашистскую оккупацию с 1941 г. по 1942 г. Промышленность Ю. представлена: лесокombинатом; льнозаводом; молокозаводом. В Ю. действует филиал швейного объединения «Москва». Ю. - центр сельскохозяйственного р-на.

Я

ЯГОДНОЕ

Поселок городского типа, адм. центр Ягоднинского р-на Магаданской обл.

Расположен в верховьях р. Колымы. Основан в 1935 г. Численность населения - 7 тыс. чел. В 1929 г. на территории Я. геологами были открыты россыпи золота на р. Утиная. В 1931 г. был образован государственный трест «Дальстрой», началась золотодобыча на первых приисках. В 1956 г. была пущена первая в регионе плавучая ф-ка золота, а в 1981 г. построена Колымская ГЭС. Природно-ландшафтные достопримечательности: озеро Джека Лондона, расположенное на высоте 803 м над уровнем моря и окруженное горами. В Я. в основном представлена горнодобывающая промышленность (добыча золота, вольфрама, олова, меди, каменного угля и др.). В настоящее время добычей занимаются 65 горных предприятий, наиболее крупные из которых: старательские артели «Кривбасс», «Майская», «Экспедиционная»,

«Полевая». В р-не действуют: Оротуканский з-д горного оборудования, Ягоднинский ремонтно-механический з-д, Колымская ГЭС. В р-не имеются: Дома культуры, клубы, кино-театры, библиотеки. Издается газета «Северная правда».

ЯДРИН

Город, адм. центр Ядринского р-на Чувашской республики, в 86 км к Ю.-З. от Чебоксар.

Расположен на левом берегу р. Сура. Ближайшая ж.-д. станция (Шумерля на линии Москва - Казань) находится в 59 км от города. Численность населения - 10,6 тыс. чел. Был основан в 1590 г. В 1708 г. вошел в состав Казанской губернии, с 1781 г. - уездный город. Я. - родина создателя Словаря чувашского языка Н.И. Ашмарина, артиста Н.Д. Мордвинова. Основные отрасли промышленности Я.: металлообрабатывающая, пр-во стройматериалов, пищевая и швейная промышленность. В окрестностях города действует Чувашский конный з-д.




Герб г. Ядрин

ЯКУТСК

Город, столица Республики Саха (Якутия), в 8468 км к В. от Москвы.

Порт на левом берегу р. Лена. Расположен в зоне распространения многолетнемерзлых пород. Аэропорт. Численность населения - 197,6 тыс. чел. В 1632 г. отряд енисейских казаков во главе с Петром Бекетовым основали на правом берегу Лены Якутский острог, впоследствии перенесенный из-за угрозы затопления на левый берег реки. В кон. XVII в. близ острога был основан город. С XVII в. Я. - военно-адм. и торговый центр Сев.-Вост. Сибири. В 1708 г. Я. вошел в состав Сибирской, в кон. XVIII в. - Иркутской губ. В 1851 г. Я. стал центром Якутской обл. В 1895 г. было открыто регу-



Герб Якутска

лярное пароходное сообщение Я. с с. Усть-Кут; в Я. проводились 2 ежегодные ярмарки, работали 12 кирпичных з-дов. В 1922-1990 гг. Я. являлся столицей Якутской АССР. Достопримечательности: якутский острог (1685г.), Спасский монастырь (1664г.), Никольская церковь (1852г.), дом казначейства (1909 г.). В Я. действуют предприятия легкой, пищевой промышленности, пр-ва стройматериалов, наиболее крупные из которых: сувенирная ф-ка «Сардана», мебельная, швейная ф-ки; ликероводочный, рыбный, молочный з-ды; объединение «Пищепром»; птицефабрика. В городе располагаются: судоремонтный з-д, Кангаласский угольный разрез, ГРЭС, ТЭЦ. В Я. действуют: университет им. М.К. Аммосова, сельскохозяйственный институт; Научный центр Сибирского отделения РАН; театры - Якутский драматический им. П.А. Ойунского, русский драматический, оперы и балета; музеи - краеведческий, изобразительного искусства, литературный им. П.А. Ойунского, археологии и этнографии.

ЯЛУТОРОВСК

Город, адм. центр Ялutorовского р-на Тюменской обл., в 75 км к Ю.-В. от Тюмени.

Расположен в Зап. Сибири, на левом берегу р. Тобол (приток Иртыша). Ж.-д. станция на линии Тюмень - Омск. Числен-



Ялutorовск. Одно из старинных зданий города

ность населения - 37 тыс. чел. Орган законодательной власти - городская Дума, избираемая сроком на 4 года. Орган исполнительной власти - городская Администрация, возглавляемая Главой города, избираемым сроком на 4 года. Основан в 1639 г. как острог Ялutorовская слобода на месте татарского городища Явлу-Тур. В 1782 г. преобразован в уездный город Тобольского наместничества. В XIX в. город был местом политической ссылки декабристов. Здесь жили Н.В. Басаргин, М.М. Муравьев-Апостол, Е.П. Оболенский и др. Достопримечательности: музей памяти декабристов, источники минеральной хлоридно-натриевой воды. Основные отрасли промышленности: пищевая, стройиндустрия. Крупные предприятия: АО «Мясокомбинат «Ялutorовский» (колбасные изделия, мясные консервы, полуфабрикаты), АО «Комбинат пищевой «Ялutorовский» (кондитерские изделия, минеральная вода, пиво, безалкогольные напитки), АО «Ялutorовскмолоко» (молочные консервы, сухое молоко, масло животное, цельномолочная продукция, майонез), АО «Бетон» (железобетонные и бетонные изделия), АО «КСМ» (кирпич). Также действуют: АО «Механический з-д», АО «Ялutorовск-авторемонт», АО «Ядро», АО «Кедр». В Я. имеются: совхоз-колледж, медицинское училище, 2 ПТУ, 7 общеобразовательных школ. Издается газета «Ялutorовская жизнь».

ЯРАНСК

Город, адм. центр Яранского р-на Кировской обл., в 257 км к Ю.-З. от Кирова.

Расположен в пределах Вятского ополья, на р. Ярань (басс. Вятки), в 85 км от пристани Советск. Конечная ж.-д. станция ветки от станции Зеленый Дол на линии Москва - Казань. Численность населения - 21,4 тыс. чел. Орган законодательной власти - районная Дума, избираемая сроком на 4 года.



Герб Яранска

Орган исполнительной власти - Администрация города, возглавляемая Главой администрации, избираемым сроком на 4 года. Достопримечательности: Благовещенская церковь (1652г.), Успенский собор (1798г.), Троицкая церковь (1857г.). Основан в 1584 г. как крепость на берегу р. Ярань (приток

Пижмы) для защиты от черемисов (марийцев). Вокруг крепости вырос посад, защищенный острогом и укрепленным Вознесенским монастырем (упразднен в XVI-XVII вв.). В 1708 г. причислен к Казанской губернии, в 1780 г. получил статус уездного города Вятской губернии. В кон. XIX в. в Я. действовали: винокуренный з-д, спичечная ф-ка, кузницы. Велась торговля зерном, мясом, маслом. Основная отрасль - машиностроение. Крупное предприятие - АО «Яранский механический з-д» (котлы KB-300, BK-21, шлакоблоки, ремонт автодвигателей). Также действуют: кирпичный з-д, АО «Яранская швейная ф-ка» (одежда для взрослых и детей), мясокомбинат, комбинат молочных продуктов, элеватор, спиртоводочный з-д. В Я. имеются: медицинское училище, ПТУ, 5 общеобразовательных школ, школа искусств, Дом детского творчества, центр досуга, 2 библиотеки. Издается газета «Отечество».

ЯРОВОЕ

Город в Алтайском крае.

Численность населения - 22,6 тыс. чел. Орган законодательной власти - городское Собрание депутатов, избираемое сроком на 4 года. Орган исполнительной власти - Администрация города, возглавляемая Главой администрации, избираемым сроком на 4 года. Основан в 1944 г. как п. Яровое в связи с пуском в действие эвакуированного сюда Перекопского бромного з-да. С 1993 г. - город. Природно-ландшафтная достопримечательность - горько-соленое оз. Большое Яровое. Основная отрасль - химическая промышленность. Крупное предприятие - АО «Алтайхимпром» (лакокрасочная продукция, кремне-органические жидкости, бензойная кислота, электролиты, тормозная жидкость, люминофоры, товары бытовой химии, гербициды, медицинские препараты). Также действуют предприятия: «Агровел» (мука, крупы, макаронные изделия), «Салют» (колбасные изделия). В Я. имеются: Алтайский филиал «НИИхимфотопроект», 2 ПТУ, 4 общеобразовательные школы, детская школа искусств, 2 дома культуры. Издается газета «Яровские новости».

ЯРОСЛАВЛЬ

Город, адм. центр Ярославской обл., в 282 км к С.-В. от Москвы.

Расположен на р. Волга. Численность населения - 618,8 тыс. чел. Орган законодательной власти - Муниципалитет города,



Яровое. Одна из школ города



Герб Ярославля

состоящий из 23 депутатов, избираемых сроком на 4 года. Орган исполнительной власти - Мэрия города, возглавляемая Мэром, избираемым сроком на 4 года. Основан как город-крепость на правом берегу Волги в 1010 г. князем Ярославом Мудрым на месте древнего поселения Медвежий Угол, при слиянии р. Коростель с Волгой. До 1218 г. Я. входил в состав Ростово-Суздальского кн-ва, а затем стал «стольным градом» самостоятельного удельного кн-ва. В 1257 и 1262 г.г. произошли восстания ярославцев против татаро-монгольского ига. В 1463 г. Я. вошел в состав Московского гос-ва. В 1612 г. в Я. находилось Народное ополчение под руководством К.М. Минина и Д.М. Пожарского; здесь был создан правительственный орган «Совет всей земли». В XVII в. Я. стал крупным торговым и ремесленным центром, а в XVIII в. - промышленным центром. С 1708 г. входил в состав Петербургской губернии, с 1719 в. - центр провинции той же губернии, с 1727 г. - в составе Московской губернии. В 1777 г. - центр Ярославского наместничества. В 1870-1898 гг. в Я. была построена ж.д.; в 1903 г. - ж.-д. мост через Волгу. В 1936 г. была образована Ярославская обл. из Ивановской промышленной обл. Достопримечательности: Спасо-Преображенский монастырь, Церковь Иоанна Предтечи в Толчкове. Основные отрасли: нефтехимическая, топливная, химическая промышленность и машиностроение. Наиболее крупные предприятия: АО «Славнефть-ярославнефтеоргсинтез», АО «Ярославский технический углерод», АО «Ярэнерго», АО «Лакокраска», АО «Химзавод «Луч», з-д дизельной аппаратуры, з-д топливной аппаратуры, радиозавод, АО «Ярославский шинный з-д», АО «Холодмаш», судостроительный з-д. Выпускаемая продукция: бензин, дизтопливо, сжиженный газ, лакокрасочные материалы, полимерные, асбесто-технические и резинотехнические изделия, каучуки, техуглерод, электродвигатели, полимерное оборудование, станки и оборудование для деревообработки, насосы, холодильное оборудование, газовые плиты, радиоаппаратура, морские и речные суда. Также действуют предприятия: АО «Ярпиво», АО «Балканская звезда», АО «Агромясо», АО «Молококомбинат». В Я. имеются: государственный университет им П.Г. Демидова, Государственная медицинская академия, Государственный

педагогический университет им. К.Д. Ушинского, Государственный технический университет, 10 среднетехнических и 29 среднеспециальных учебных заведений, 110 общеобразовательных школ, 30 дворцов и домов культуры, 3 театра, 27 библиотек.

ЯРЦЕВО

Город, адм. центр Ярцевского р-на Смоленской обл., в 63 км к С. - В. от Смоленска.

Расположен на С. Смоленско - Московской возв., на р. Вопь (приток Днепра). Ж.-д. станция на линии Вязьма - Смоленск. Основан в 1873 г. Численность населения - 58,2 тыс. чел. Орган законодательной власти - районный Совет депутатов, избираемый сроком на 4 года. Орган исполнительной власти - Администрация р-на, возглавляемая Главой администрации, избираемый сроком на 4 года из числа депутатов районного Совета, либо нанимаемым на контрактной основе. Вырос из д. Ярцево - Перевоз как поселок при ж.-д. станции. Дальнейшее развитие связано с бумаго-прядильной ф-кой, построенной в 1873 г. купцом А.И. Хлудовым. В 1926 г. Я. было преобразовано в город. Достопримечательности: памятник казачьему корпусу генерала Платова, разгромившему в 1812 г. французский корпус Богарне, памятник защитникам города в Смоленском оборонительном сражении 1941 г. Основная отрасль - машиностроение. Наиболее крупные предприятия: АО «Ярцевский з-д «Двигатель» АМО ЗИЛ (чугунное литье, дизельные двигатели), АО «Ярцевский машиностроительный з-д» (оборудование для легкой промышленности, товары народного потребления). Также действуют предприятия легкой, деревообрабатывающей и пищевой промышленности: Ярцевский хлопчатобумажный комбинат (хлопчатобумажные и смесовые ткани), АО «Ярцевский льнозавод», АО «Ярцевская ф-ка пианино», АО «Фриз» (мебель). В Я. имеются: филиал Смоленского гуманитарного университета, текстильный техникум, ПТУ, 12 школ, 2 музыкальные и спортивные школы, библиотеки, музей. Издаются 3 газеты. Я. поддерживает дружественные связи с г. Стендаль (Германия) на основе договора об экономическом и культурном сотрудничестве.



Герб г. Ярцево

ЯСНОГОРСК

Город, районный центр Тульской обл., в 35 км к С. от Тулы.



Герб г. Ясногорск

Расположен в верховьях р. Вашана (приток Оки). Ж.-д. станция на линии Тула - Москва. Численность населения - 21,4 тыс. чел. Статус города имеет с 1958 г. В 1965 г. получил название Я. (до этого - Лаптево). Промышленность Я. представлена: АО «Металлист», машиностроительным (шахтное оборудование, электровозы, насосы), молочным з-дами. В городе действует краеведческий музей.

ЯСНЫЙ

Город в Оренбургской обл., в 502 км к Ю.-В. от Оренбурга.

Расположен в Юж. Зауралье. Ж.-д. станция (Горный Лен) на линии Орск - Рудный Клад. Численность населения - 28,7 тыс. чел. Орган законодательной власти - городской Совет депутатов, избираемый сроком на 4 года. Орган исполнительной власти - Администрация города, возглавляемая Главой города, избираемый сроком на 4 года. Основан в 1961 г. как поселок в связи с разработкой крупного асбестового месторождения. С 1979 г. - город. Градообразующее предприятие - Кiemбаевский асбестовый горно-обогатительный комбинат АО «Оренбургасбест» (сортовой асбест 3-6 групп). В Я. имеются: профессиональный лицей, 4 средние школы, школа искусств, Дом культуры «Горняк».

ЯХРОМА

Город, в Дмитровском р-не Московской обл., в 55 км к С. от Москвы.

Расположен на канале им. Москвы и р. Яхроме. Ж.-д. станция на линии Москва - Савелово. Численность населения - 16 тыс. чел. Орган законодательной власти - Совет депутатов р-на, избираемый сроком на 4 года. Орган исполнительной власти - Администрация города, возглавляемая Главой администрации, назначаемым Главой р-на сроком на 4 года. В 1841 г. на р. Яхроме (близ д. Суровцево и с. Андреевского) была основана суконная ф-ка, около которой возник поселок. В 1860-х гг.



Герб г. Яхрома

ф-ка называлась Покровской мануфактурой, к нач. 1880-х гг. поселок превратился в фабричный городок. С проведением ж.д. в 1900г. поселок начал разрастаться. В 1930-х гг. через территорию Я. был прорыт канал Москва - Волга. В 1940г. Я. получил статус города. Достопримечательности: Вознесенская церковь (1792г.), храм Покрова, Троицкая церковь (1895г.). Основная отрасль: текстильная промышленность. Наиболее крупные предприятия: АО «Яхромский текстиль» (суровые ткани: бязь, миткаль, фланель, вискозные ткани), АО «Яхрома-Лада» (ремонт автомобилей Волжского з-да), АО «Яхромский автобусный з-д» (капитальный ремонт автобусов всех марок). В Я. имеются: 3 школы, вечерняя школа, филиал Московского института информационных технологий, Яхромская техническая школа, Дом культуры, Музей боевой славы.

ЯШКУЛЬ

Поселок городского типа, адм. центр Яшкульского р-на Республики Калмыкия.

Основан в 1883г. Численность населения - 7,7 тыс. чел. В 1930г. в Я. действовали: электростанция, машинно - тракторная станция, кирпичный з-д, мельница. В 1957г. был образован Яшкульский р-н, ликвидированный в 1963г. В 1965г. был вновь образован Яшкульский р-н. Достопримечательности: 2 буддийских храма (XIX в.), миссионерская школа (1899г.), буддийская высшая школа философского направления (XX в.), хурул (1995г.). В Я. представлены: сельскохозяйственная, строительная и легкая промышленность. В Я. имеются: 2 школы, ПТУ, Дом культуры. Издается газета «Искра».

ЯЯ

Поселок городского типа, адм. центр Яйского р-на Кемеровской обл.

Расположен на р. Яя. Численность населения - 13,7 тыс. чел. Я. был основан в 1897 г. в связи со строительством ж.д. С 1934г. - поселок городского типа Яя., с 1939г. - центр Анжеро-Судженского р-на, с 1943г. - в составе Кемеровской обл. В 1962г. Я. стал центром Яйского р-на, который в 1966г. был разделен на два р-на: Яйский (с центром в п. Яя) и Ижморский (с центром в с. Ижморка). Основные отрасли: лесная, деревообрабатывающая, легкая промышленность, машиностроение и металлообработка, пр-во строительных материалов. Наиболее крупные предприятия: АО «Яялес» (пр-во деловой древесины, пиломатериалов, школьной мебели), з-д лесного машиностроения, АО «Яйский комбинат строительных материалов», АО «Автодорнеруд» (щебень, гравий), Яйская швейная ф-ка «Восход». Издается газета «Наше время».

Литература

- Абрамкина О.И., Бондарев И.Ф.* Вторая молодость завода. Очерки истории. Горький. Волго-Вятское кн. изд-во, 1978
- Авторский коллектив.* Нововоронеж. Информационно-справочное изд-е. Кварты, 1997
- Авторский коллектив.* Тара. Омск, 1994
- Лобода А.Г.* Каменск и каменчане. Справочник. Ростов-на-Дону, 1996
- Альметьевский вариант.* Сборник. Казань, 1998
- Баранов Н.Н., Бугров Д.В., Горишков С.В. и др.* Древний город на Оби - История Сургута. Екатеринбург. Тезис, 1994
- Бысть на Устюзе.* Историко-краеведческий сборник. Вологда. ЛиС, 1993
- Гаранькин Ю.Д., Дорофеев В.В., Жилин А.Н.* Улицы Оренбурга. Справочник. Оренбургское кн. изд-во, 1996
- Гиматов И., Матвеев Д.* Наш Альметьевск. Набережные Челны. Корона-пресс, 1993
- Голубчик Е., Еремкин В.Д., Ионова В.С., Лузгин А.С.* Все о Мордовии. Энциклопедический справочник. Саранск. Мордовское кн. изд-во, 1997
- Добрынина С.Н.* Верхнекетье - край родной. Сборник документов и материалов. Томск - Белый Яр, 1997
- Дуников Н.* Семь лиственниц - выбор судьбы. М., 1995
- Захаров И.П.,* Сургут - наш родной город. Сургут, 1998
- Земля умельцев.* Сборник статей. Иваново. Ивановская газета, 1998
- Зубарев А., Козлов Н., Патранова В. и др.* Долгая дорога к нефти. Сургут. Северо-сибирское кн. изд-во, 1997
- Илюмжинов К.Н.* Калмыкия - курсом радикальных реформ. Элиста, 1997
- Каштанов В.Г.* Земля Оленинская. Оленино, 1998
- Кишкин И.В.* Дмитровский хронограф. М., Встреча, 1992
- Козлов А.В., Косиков Н.А., Чабаненко В.* Златоустовская энциклопедия. В 2-х тт. Златоустовский рабочий, 1997
- Кондрякова Г.В.* Сургут и сургутяне. Тюмень, 1998
- Коновалов В.П.* Елань. Фотоальбом. Волгоград. Универсал, 1991
- Парма Прикамская.* Коми-Пермяцкое кн. изд-во, 1995
- Красовский В.Э.* Алатырская старина. Сборник исторических очерков. М., 1995
- Кузин А.* Южно-Сахалинск: с вершины века. Сахалинское кн. изд-во, 1996
- Кулиничев П.Г. Михайловский И.К. и др.,* Морозовск. Историко-краеведческий очерк. Ростов-на-Дону. Литера-Д, 1992
- Куренных А., Шкерин В.,* Город на Чусовой. Научно-популярное изд-е. Студия Апельсин плюс, 1998
- Куртасов А.П.* Здесь наши корни. Очерки по истории. Саратов. Детская книга, 1998
- Лебеденко Г.Б.* Курорт Горячий ключ - 130 лет. Краснодарское кн. изд-во, 1994
- Ефанова В.* Еманжелинск: город и люди (1930-1977). Изд-е Еманжелинского городского музея, 1998
- Медико-биологические и экологические* проблемы курортного комплекса Озеро Шира. Сборник. Томск, 1997
- Моложавенко В.С. Морозовск.* Историко-краеведческий очерк. Ростов-на-Дону. Ростовское кн. изд-во, 1981
- Молчан Н.* Строитель - земля Яковлевская. История и современность. Белгород. Изд. дом Шаповалов. 1997
- Новицкий А.* Лангепас - выбор и судьба. Фотоальбом. М., 1995
- Новоселов А.И., Смирных А.И.* Туринск. Свердловск. Средне-Уральское кн. изд-во, 1990
- Коллектив авторов под ред. Быкова А.В.* Городок на Московской дороге. Историко-краеведческий сборник. Ардвисура, 1994
- Коллектив авторов под ред. Гнатишина В.Н.* Петропавловск-Камчатский. Историко-географический атлас. Камчаткнига, 1994
- Коллектив авторов под ред. Казакова Н.А.* Велиж - страницы истории. Велиж, 1995
- Коллектив авторов под ред. Парначева В.П. и Букатина И.В.* Жемчужина Хакассии. Абакан. Изд-во Хакаского гос. университета им. Н.Ф. Катанова, 1997
- Попадинец К.В., Васин А.М., Васина А.Л.* Советский район. История, экономика, природа, люди 1968-1998. Советский, РИО, 1998
- Садырина Е., Лахман А.И., Кучминская Н.П. и др.* Два века в пути. Киров, Волго-Вятское кн. изд-во., 1985
- Свиркин Н.* Наша история. История района. Омск, 1994
- Стародубцев П.И.* Земля Свечинская, Кировская обл. тип., 1992
- Устюжане.* Великий Устюг. 1994
- Фадин Е., Крылов Ю.* Калининская АЭС. Фрагменты рождения и бытия. Фотоальбом. Рекламно-издательская фирма АДВА, 1994
- Федорова А.В.* Оренбург в годы Великой Отечественной войны. Оренбургское кн. изд-во, 1995
- Царев В.И.* Канск - градостроительная летопись. Научное изд-е, 1995
- Чернов Ю.М.* Мой Дмитров. М., РИФ РОЙ, 1994
- Шкляев И.В., Чубуков А.И., Корепанова Л.Д. и др.* Из истории Игринского района. Игринская тип., 1995

**Специалисты, чьи материалы были использованы
при подготовке энциклопедии**

АБАРИНОВА Н.М. (п. Грибановский), АБИДУЕВА М.И. (г. Закаменск), АБОТИНА Г.М. (г. Вилочинск), АБРАМОВ В.Я. (п. Угра), АБРАМОВА Н.Г. (г. Карачев), АБРОСИМОВА В.В. (г. Новошахтинск), АВАНЕСОВ А.А. (г. Дербент), АВДЕЕНКО Ю.С. (г. Холмск), АВДОНИНА С.А. (г. Калуга), АВЕРИН В.А. (г. Шадринск), АВЕРКИНА В.В. (г. Грязовец), АВЕРЧЕНКОВ И.А. (г. Смоленск), АВЕРЬЯНОВ В.Ф. (п. Коноша), АГАПЕНКО Т.Г. (г. Свободный), АГАФОНОВ И.В. (г. Новокузнецк), АГРИКОЛЯНСКАЯ С.А. (г. Улан-Удэ), АГУЗАРОВ Т.А. (г. Владикавказ), АЗАРЧЕНКОВ Е.Л. (г. Севск), АКМАЕВА М.А. (г. Вилочинск), АКСЕНЕНКО О.В. (г. Чапаевск), АКСЕНОВА Т.А. (г. Волоколамск), АЛЕКСАНДРОВА Т.Н. (г. Ачинск), АЛЕКСАШИНА А.В. (г. Мещовск), АЛЕКСЕЙЧИКОВА Н.А. (г. Благовещенск, Амурская обл.), АЛЕКСУТИНА Л.В. (г. Муром), АНГЕЛОВСКАЯ И.П. (г. Березники), АНДРИАНОВ А.Г. (г. Собинка), АНИСИМОВ В.Ф. (г. Серов), АНИСИМОВ Н.А. (г. Рыбное), АНТОНОВА Н.В. (г. Пушкин), АНУФРИЕВА О.А. (г. Чермоз), АРАНОВСКАЯ Н.Ф. (г. Далматово), АРГУНОВА Л.Г. (г. Долгопрудный), АРИСТОВ (г. Пущино), АФАНАСЬЕВА М.А. (г. Дмитриев-Льговский), АФАНАСЬЕВА Н.Л. (г. Пучеж), АФОНИНА А.И. (г. Десногорск), АХМЕТОВ Р.Р. (г. Буинск), АЧКАС В.В. (г. Великий Устюг), АШАРИНА Н.А. (г. Димитровград), БАБАНИНА Л.С. (г. Суджа), БАБАРКИНА В.Н. (п. Батецкий), БАБЕНКО Г.В. (г. Донской), БАБИНА А.П. (г. Чаплыгин), БАБУШКИНА Т.И. (г. Вятские Поляны), БАЕВ С.В. (г. Барнаул), БАЖИНА О.Б. (г. Георгиевск), БАЗАРНОВА Л.Н. (г. Орск), БАЗИКАЛОВ А.В. (п. Воротынский), БАЙДЕЦКАЯ (г. Татарск), БАЙКУЛОВ Х.Г. (п. Кавказский), БАКЛАНОВА И.Б. (г. Тамбов), БАЛАЕВА (п. Климово), БАЛУЦКИЙ Н. (г. Азов), БАННИКОВА В.А. (г. Цимлянск), БАРАБАШ Л.Р. (г. Волчанск), БАРАНОВ С.М. (г. Анжеро-Судженск), БАРАНОВА В.А. (г. Муром), БАРАНОВА Н. (г. Североморск), БАСТАМОВА Н.С. (г. Лыткарино), БАТУЕВА Т.А. (г. Белокуриха), БАУРЧАНУ А.С. (г. Игарка), БАХАРОВА И.Г. (п. Бохан), БАХИЛОВ В.В. (г. Нижневартовск), БАШКИРОВ А.С. (г. Татарск), БАШМАКОВА Н.Л. (г. Краснокамск), БЕЗРУКОВА Н.В. (г. Любим), БЕЗЪЯЗЫКОВА Л.В. (п. Шира), БЕЛЕНКО С.Н. (п. Павлоградка), БЕЛОВА А.М. (г. Лысково), БЕЛОЗЕРОВ В.Н. (г. Черняховск), БЕЛОКУРОВА А.В. (п. Депутатский), БЕЛЯЕВ В.Е. (г. Воркута), БЕЛЯЕВА О.Л. (г. Сатки), БЕРБЕНЕВ В.И. (г. Апрелевка), БЕРДНИКОВ С.М. (г. Гремячинск), БЕРНАДСКАЯ И.А. (г. Михайлов), БЕРШАЦКАЯ О.Б. (г. Светловград), БЕССОНОВА Н.Н. (г. Нолинск), БИБЯКОВ А.Х. (п. Пачелма), БИЗЯКИНА М.И. (г. Тюкалинск), БИКБАЕВА Р.Я. (г. Усинск), БИСЕРОВ В.Г. (г. Копейск), БИШЕНОВ А.А. (г. Нальчик), БЛАГОВ А.В. (г. Похвистнево), БЛАГОПОЛУЧНАЯ А.Ю. (г. Тутаев), БОБКОВА О.И. (г. Орехово-Зуево), БОБРОВА М.Н. (п. Демянск), БОГАТИНА М.Н. (г. Вельск), БОГАТЫРЕВА А.Г. (г. Усолье), БОГАТЫРЕВА Т.В. (г. Бикин), БОГНАЧЕВА О.В. (г. Можайск), БОГОМАЗОВА Л.П. (п. Тяжинский), БОЙКОВ А.Т. (г. Богучар), БОКОВА Н.П. (п. Гайны), БОЛОТОВ В.А. (г. Емва), БОЛУБНЕВА Р.Р. (г. Котельниково), БОНДАРЕНКО З.И. (г. Изобильный), БОРИСОВА Р.И. (г. Кирельск), БОРОВКОВА Н.Л. (г. Шуя), БОРОДИН В.П. (г. Чита), БОТАЛОВА Т.П. (г. Глазов), БРАГИН В.И. (п. Ибреси), БРИГАДИРОВ Е.В. (г. Тула), БРУЛЕВА О.И. (г. Карпинск), БРУСКОВ И.В. (г. Венев), БРУСНИК В.К. (г. Амурск), БРЫКСИН В.В. (г. Пятигорск), БРЫНОВА Н.В. (г. Апатиты), БУГАЕВА Г.А. (п. Шушенское), БУЗАНОВ В.А. (г. Спас-Деменск), БУЗОВКИНА Л.Д. (г. Кашира), БУЛАНОВА Е.Е. (г. Дзержинский), БУЛЫЧЕВА Е.И. (г. Ишим), БУРАВЛЕВА В.А. (п. Беково), БУРДИНА Л.М. (г. Камышлов), БУРЦЕВА В.В. (п. Чернянка), БУТКЕЕВ А.В. (п. Чамзинка), БЫКОВ А.Н. (г. Сухой Лог), БЫЧКОВА Н.Д. (г. Байкальск), ВАЛЕНКО Л.Ф. (п. Мотыгино), ВАРФОЛОМЕЕВ О.А. (п. Ленинский), ВАСИЛИШИНА Л.И. (п. Мама), ВАСИЛЬЕВА Н.Е. (г. Опочка), ВАСИЛЬЧУК Л.В. (г. Черемхово), ВАСЬКОВА Е.Н. (г. Ачинск), ВАСЯНИНА О.Ю. (п. Мишкино), ВЕБЕР Л.В. (г. Тара), ВЕНЦОВ Н. (г. Рыбинск), ВЕРЕТИНА Т.М. (п. Новосергиевка), ВЕРЧЕНКО С.В. (п. Пронск), ВЕСЕЛОВСКАЯ В.Н. (г. Прокопьевск), ВИГОВСКАЯ Т.Л. (г. Псков), ВИДАКАС Ю.Э. (г. Рязань), ВИЛЛАЧЕВА Н.М. (п. Спиrosso), ВИНОГРАДОВА Н.М. (г. Тольятти), ВИНУКОВА Т.В. (п. Нижняя Тавда), ВИШНЕВА Е.Н. (г. Тайшет), ВЛАДЫКИН А.К. (г. Лыткарино), ВЛАСОВА Н.К. (г. Михайловка), ВЛАСОВА Т.М. (г. Черняховск), ВОЛКОВ А.В. (г. Луховицы), ВОЛКОВА В.В. (г. Лабинск), ВОЛОКИТИНА Н.М. (г. Далматово), ВОРОБЬЕВ И.В. (г. Красный Кут), ВОРОНОВА (г. Ялуторовск), ВОРОНОЙ В.С. (г. Дзержинск), ВОРОНЦОВА Л.И. (п. Шаля), ВОСТРИКОВА Л.Ф. (г. Плавск), ВРАЖЕВСКИХ О.В. (г. Алейск), ВУЙМАН В.А. (г. Невель), ВЫБОРНОВА Т.В. (г. Лермонтов), ВЫРЩИКОВ А.Н. (г. Волгоград), ГАВРИЛОВА Т.Э. (г. Губкин), ГАЛИАКБАРОВ Н.Г. (п. Октябрьский, Пермская обл.), ГАНШЕВСКИЙ С.П. (г. Воркута), ГАРБУЗОВА О. (п. Верх-Чебула), ГАРЕЕВА Г.А. (г. Артем), ГАРИПОВА О.Д. (г. Прокопьевск), ГАРИФУЛИНА Н.Н. (г. Агрыз), ГАТАУЛЛИНА С. (п. Параньга), ГЕЕЦН. (п. Дубровка), ГЕНЗЕЛЬ Г.Р. (г. Исылкуль), ГИЗАТУЛИНА З.Г. (г. Кимовск), ГИРИК С.С. (г. Нижнеудинск), ГЛАДИЙ С.Б. (п. Колывань), ГЛАДКОВ В.А. (г. Черняховск), ГЛАДЧЕНКО Е.В. (г. Дальнегорск), ГЛАЗКОВА В. (г. Усть-Кут), ГЛИВА А.Н. (г. Котельниково), ГОЛОВАНОВА Г.А. (г. Великий Устюг), ГОЛОВАНОВА Л.Г. (г. Городец), ГОЛОВАНОВА Н.И. (г. Усинск), ГОЛОВАШКО О.А. (г. Прохладный), ГОЛОВКИНА Л. (г. Радужный), ГОЛОМУДЬКО А.И. (г. Щекино), ГОЛОСНОВА В.С. (п. Елань), ГОЛУБЕВ Н.В. (г. Первоуральск), ГОЛУБЕВА Н.А. (г. Нижний

Новгород), ГОЛУБИЦКИЙ С.Б. (п. Саракташ), ГОНЧАРОВА З.Б. (п. Хомутово), ГОРБАНЬ Г.А. (п. Рудня), ГОРБУК М.В. (г. Карабаш), ГОРБУНОВ (п. Сатинка), ГОРЯКИН В.Н. (п. Озинки), ГОРЯЧЕВА Л.В. (г. Гороховец), ГРАБАРЬ Л.П. (г. Белгород), ГРИГОРЕНКО И.М. (г. Алапаевск), ГРИГОРЬЕВА О.А. (п. Любинский), ГРИЦАНЕНКО (п. Зырянка), ГРИШИНА З. М. (п. Исса), ГРИЩЕНКО Ю.А. (г. Энгельс), ГРОШЕВ К.В. (г. Лыткарино), ГУБАРЕВА С.Н. (г. Киселевск), ГУБИН А.Д. (г. Ивдель), ГУРКИН А.Г. (г. Липецк), ГУСЕВА Н.А. (п. Пестяки), ГУСНАЙ В.М. (п. Усть-Донецкий), ГУСЬКОВ А.Т. (г. Асбест), ГУТКОВСКАЯ О. А. (г. Гагарин), ДАЙТЕР С.М. (п. Диксон), ДАЛЛАКЯН Е.П. (п. Мотыгино), ДАНИЛОВА Л.Г. (г. Мариинск), ДАНИЛОВА Л.Н. (г. Суджа), ДАНИЛОЧКИНА Н.И. (п. Смирных), ДВИНСКИХ И.В. (г. Зверев), ДВУРЕЧЕНСКАЯ Г.В. (п. Добринка), ДЕГТЯРЕВА Л.В. (п. Куйтун), ДЕМИДОВ И.Я. (п. Шаблыкино), ДЕМЧЕНКО О.В. (г. Салехард), ДЕМЧЕНКО С.А. (г. Белоярский), ДЕНИСОВ Н.И. (п. Серебряные Пруды), ДЖИГКАЕВ В.А. (г. Гусь-Хрустальный), ДИБРОВА В.Е. (г. Карасук), ДМИТРИЕВА В.В. (п. Хвойная), ДМИТРИЕВА Э. (п. Новонкутск), ДОВГАНЕВА В. В. (п. Качуг), ДОКУЧАЕВ А.Т. (г. Бутурлиновка), ДОЛБИЛИНА Т.Н. (г. Нижнеудинск), ДОЛГИХ С.В. (г. Дмитров), ДОМАШЕНКО А.М. (г. Новошахтинск), ДОМБРОВСКИЙ А.Э. (г. Котлас), ДОНЕНКО Л.И. (г. Новосибирск, п. Ордынское, п. Чистоозерное), ДОНЕНКО Л.И. (г. Чулым, г. Карасук, п. Колывань), ДОРЕНСКАЯ Е.П. (п. Солнцево), ДРАНИК О.А. (п. Карымское), ДРОБНОВА Г.Е. (п. Александр-Невский), ДУБИНИН (г. Задонск), ДУБИНИНА Л.Г. (п. Крутинка), ДУБОВА Л.Н. (г. Кизляр), ДУБРОВСКАЯ В.Д. (г. Елизово), ДУДИНА Т. (г. Нефтекамск), ДУКОВА Л.В. (г. Бородино), ДУНИЧКИНА Т.К. (п. Пронск), ДЫЛЕВСКАЯ С.И. (г. Новая Ладога), ДЫЛИЦКАЯ Л.В. (г. Кирово-Чепецк), ЕВСТАФЕЕВ Н.В. (п. Лоухи), ЕГОРЕНКО Е.А. (ст. Полтавская), ЕГОРОВА Н.В. (г. Сасово), ЕЛАНСКАЯ Т.К. (г. Ставрополь), ЕЛЬКИН Л.И. (п. Мурыгино), ЕЛЬЧАНИНОВА (г. Челябинск), ЕМЕЛЬЯНЕНКО Е.П. (г. Зеленогорск), ЕМЕЛЬЯНОВА (п. Лебяжье), ЕНИНА А.Н. (п. Касторное), ЕРЕМЕЕВ В.В. (п. Гайны), ЕРЕМИНА А. (п. Инжавино), ЕРЕМИНА Н.Н. (г. Балашиха), ЕРМИЛОВА Г.В. (г. Солигалич), ЕРМОЛАЕВА Н.П. (г. Мегион), ЕРОФЕЕВА Г.Н. (г. Тутаев), ЕРОФЕЕВА Л.М. (г. Болхов), ЕРЦЕВА Г.В. (г. Валдай), ЕФИМОВ С.И. (г. Шебекино), ЕФРЕМОВ В.И. (г. Саранск), ЕФРЕМОВ С.В. (г. Азов), ЕФРЕМОВА Г.А. (г. Анжеро-Судженск), ЖИГАЛКИНА Н.В. (г. Мытищи), ЖИГУЛА В.М. (г. Татарск), ЖИЛЯКОВА Л.П. (г. Каменка), ЖИРНОВА М.В. (г. Пушино), ЖОЛУДЕВА В.И. (п. Орловский), ЖУК Н. (г. Лесозаводск), ЖУЧКОВА Л.К. (г. Кронштадт), ЗАГОРОДНЮК Л.А. (г. Находка), ЗАГОСКИН М.А. (г. Железноводск), ЗАДОРЖНЫЙ Ю.И. (г. Новоаннинский), ЗАЙКИНА Т. (г. Уссурийск), ЗАЙЦЕВА Л.Н. (г. Златоуст), ЗАЙЦЕВА Н.П. (п. Верх-Чебула), ЗАЙЦЕВА Т.В. (г. Заречный, Свердловская обл.), ЗАКУРДАЕВ В.И. (г. Брянск), ЗАКУРДАЕВА М.А. (п. Ермишь), ЗАЛЫЦМАН Н.И. (г. Ивдель), ЗАНИНА Р.С. (п. Октябрьский, Пермская обл.), ЗАРИПОВА А.З. (п. Кукмор), ЗАРОДОВ М.В. (г. Сокол), ЗАРУДНЕВ А.Б. (г. Майкоп), ЗАРЯНОВА Н.В. (г. Томари), ЗАРЯНСКАЯ И.А. (г. Новоуральск), ЗАХАРОВА Г.Г. (г. Холмск), ЗАХАРОВА Н.М. (г. Поронайск), ЗАХАРОВА О.А. (г. Березовский, Свердловская обл.), ЗЕКРИСТ Е.В. (г. Далматово), ЗЕЛЕНИН П.М. (п. Таловая), ЗЕЛЕПУКИНА А. (п. Сосновка), ЗЕЛЯК Е.Ф. (г. Переяславль-Залесский), ЗЕНИН О.В. (п. Рогнедино), ЗИМИН Г.М. (п. Сокольское), ЗИНатуЛЛИНА З.З. (г. Волжск), ЗОРЕНКО И.В. (г. Пенза), ЗОРИХИН Б.В. (г. Скалистый), ЗУБАРЕВА (г. Чернушка), ЗУБАРЕВА Л.Н. (г. Малоархангельск), ЗУБКОВ И. (п. Славянск), ЗЫКОВ А.Т. (г. Егорьевск), ЗЯБЛИЦЕВА Т.Ю. (г. Нолинск), ИВАНОВА В.Ф. (г. Гдов), ИВАНОВА Л.И. (г. Верхоянск, п. Батагай), ИВАНОВА Л.И. (п. Парфино), ИВАНОВА Н.А. (г. Ворсма), ИВАНОВА Н.С. (п. Духовщина), ИВАНОВА С.В. (г. Горнозаводск, Сахалинская обл.), ИВАШКИН Ю.И. (г. Рудня), ИВОЙЛОВА Е.В. (г. Камышлов), ИГНАТЕНКО В.Г. (п. Ордынское), ИГНАТЬЕВА А.С. (г. Обнинск), ИЗМАЙЛОВ Р.М. (г. Зеленодольск), ИЛЬИНА С.И. (г. Кемь), ИМЕНИННИК Л.Л. (г. Славгород), ИРИНЧУК Ю.П. (г. Магнитогорск), ИСАЕВА В.А. (г. Алатырь), ИСАЕВА И.Н. (г. Киров), КАБАНОВА В.И. (г. Новошахтинск), КАБИЦЫН Н.А. (г. Гусь-Хрустальный), КАЗАКОВА Л.Г. (г. Кыштым), КАЗАНЦЕВА Л.А. (г. Тюкалинск), КАЗАНЦЕВА Т.В. (г. Ужур), КАЗДЕРКО Н.В. (г. Печора), КАЗИМИРОВ В.Д. (г. Пыть-Ях), КАЗНАЧЕЕВА Е.А. (г. Кинешма), КАЗЫМОВ М.К. (г. Лахденпохья), КАЛИБЕРДА О.Ф. (г. Шуя), КАЛИНИНА Н.М. (г. Татарск), КАЛИСТРАТОВА Т.В. (п. Кикнур), КАЛМЫКОВА Т.А. (г. Пыть-Ях), КАЛУГИНА И.А. (г. Кисловодск), КАЛЬСИНА Г.Н. (г. Дудинка), КАНГИНА А.К. (г. Лысково), КАНКИН Д.Э. (г. Данилов), КАПРАЛОВА Т.А. (г. Кашин), КАРАСЕВА Г.С. (г. Алейск), КАРАСЕВА Т.О. (г. Реутов), КАРАУЛОВ А.В. (п. Светлый Яр), КАРГИНОВ М.А. (г. Алагир), КАРЕВА (г. Выборг), КАРПОВ В.А. (г. Струнино), КАРПОВА Л.В. (г. Сосновоборск), КАРТАШОВ В.И. (г. Волжский), КАЧУЛИНА Л.А. (г. Вележ), КВАСНИКОВА (г. Кропоткин), КИН Е.А. (г. Серафимович), КИРИЕНКО Т.В. (г. Балашов), КИРИЛИШИН С.Б. (п. Грибановский), КИРИЛЛОВСКАЯ Л.М. (г. Городовиковск), КИРИЧЕНКО В.М. (п. Таловая), КИРИЧЕНКО М.П. (г. Вилочинск), КИРЬЯНОВА Г.Г. (г. Горнозаводск, Пермская обл.), КИРЬЯНОВА Л.В. (г. Новомичуринск), КИРЮШИН (г. Островной), КИСЕЛЕВ О.М. (г. Пучеж), КИСЕЛЕВА Л.Д. (г. Новотроицк), КИСЛИЦЫН В.А. (г. Кунгур), КИСЛИЦИНА Л.Н. (п. Нижняя Тавда), КИСЛОВА Л.Е. (г. Азов), КИСТЕР М.М. (г. Уссурийск), КИТАЕВ А.С. (г. Усмань), КЛИМАНОВА Л.А.

(г. Климовск), КЛИМЕНКО Е.А. (г. Гусев), КЛИМОВА Е.А. (г. Чудово), КЛИМОВА Т.С. (г. Пучеж), КОВАЛЕВ Н.В. (п. Иловля), КОВАЛЕНКО (г. Корсаков), КОВТУН Н.В. (г. Большой Камень), КОДАЦКИЙ С.И. (г. Гуково), КОДАЦКИЙ С.И. (г. Гуково), КОЖЕВНИКОВ П.В. (г. Железнодорожск), КОЖЕМЯКИНА В.П. (г. Вилучинск), КОЖИН Н.Д. (г. Кольчугино), КОЖИТЕВА Г.Е. (г. Комсомольск-на-Амуре), КОЗАК И.Ю. (п. Дубна), КОЗИНА Е.А. (г. Котлас), КОЗЛОВ А.В. (г. Златоуст), КОЗЛОВ А.Л. (г. Почеп), КОЗЛОВ С.И. (г. Черняховск), КОЗЛОВА М. (г. Железнодорожск), КОЛОТУШКИНА Т.М. (г. Березовский, Кемеровская обл.), КОЛЯДА О. (г. Уссурийск), КОМАРОВ Г.В. (г. Южноуральск), КОМАРОВА В.Г. (п. Холм-Жирковский), КОМАРОВА Г.В. (г. Яхрома), КОНОВАЛОВА Т.И. (п. Яя), КОНОНОВА М.К. (г. Красноуральск), КОНСТАНТИНОВ Ю.К. (г. Тобольск), КОНСТАНТИНОВА Р.П. (п. Любытино), КОРЕПАНОВ В.Т. (г. Верхняя Пышма), КОРИОНОВ В.М. (п. Куеда), КОРКИНА И.А. (п. Лоухи), КОРМАСОВ Ш.С. (г. Кизилюрт), КОРНЕЕВА Л. (п. Хандыга), КОРНИЛОВА А.Н. (г. Фурманов), КОРОВКИНА Т. (г. Зеленоградск), КОРОЛЕВ В.Н. (г. Белев), КОРОЛЕВА Л.Н. (г. Сосногорск), КОРПЕНКОВА Т.П. (г. Нязепетровск), КОРЯКИНА О.М. (п. Магдагачи), КОСТАРЕВА Г.И. (г. Нытва), КОСТРИК А.И. (г. Темрюк), КОСТРОМИН В.Б. (г. Кимры), КОСТРОМИНА Л.Ф. (г. Сольцы), КОСТЮЧЕНКО Г.Ф. (г. Ангарск), КОТЛЯРОВА М.В. (п. Пронск), КОЧЕРГИНА И.В. (п. Нижний Ингаш), КОЧНЕВА З.А. (п. Екатериновка), КОШЕЛЕВА В.В. (п. Новобурейский), КОШКИНА А.П. (п. Лоухи), КОЩЕЕВА Е.А. (п. Кизнер), КРАЮШКИНА Т.В. (г. Шахунья), КРЕГУЛ С.Н. (п. Даровский), КРИВЕНКО Н. (г. Полярный), КРИНИЧНАЯ Т. (г. Кизляр), КРИЧАНОВА Е.А. (г. Мураши), КРОПАНЦЕВА В.А. (г. Березовский, Свердловская обл.), КРОТОВА (г. Вологда), КРУПИНИНА Л.В. (г. Камышлов), КРУТИХИН В.Л. (г. Нижний Тагил), КРЫВЫЙ С.А. (г. Тольятти), КРЫЛОВА Л.А. (п. Куркино), КСЕНОФОНТОВА Г.В. (г. Покровск), КУГАЙ Л.Л. (п. Ромны), КУДАЕВ В.Х. (г. Налчик), КУДАШКИНА О.П. (г. Алатырь), КУДИНОВА Н.И. (п. Октябрьский, Волгоградская обл.), КУДРЯВЦЕВА А.В. (г. Коряжма), КУЗИНА О.А. (ст. Преображенская), КУЗНЕЦОВА Е.Н. (г. Окуловка), КУЗНЕЦОВА Л.А. (г. Чапаевск), КУЗНЕЦОВА Л.Л. (г. Татарск), КУЗНЕЦОВА Л.М. (г. Кыштым), КУЗНЕЦОВА Т.А. (п. Вихоревка), КУЗЬМИНЕНКОВА Н.М. (г. Лыткарино), КУЗЬМУК Т.В. (г. Воркута), КУКУШКИНА В.С. (п. Кадый), КУЛИКОВ В.А. (г. Кинель), КУЛЬКОВ Ю.А. (г. Муром), КУЛЬДЖКИНА С.И. (ст. Нехаевская), КУРЫШЕВ И.Н. (г. Дмитров), КУТРИН В.Г. (г. Богородицк), КУЧЕНКОВА Л.В. (п. Угра), КУЧЕРУК Е.М. (г. Большой Камень), КУЧМИН В.М. (г. Королев), КШУМАНЕВ В.А. (г. Заречный, Пензенская обл.), ЛАВРЕНОВА З.М. (п. Жарковский), ЛАВРИНЕНКО Е.М. (г. Удомля), ЛАГАЕВ В.Б. (г. Лагань), ЛАГАЧИНА (г. Кировск, Ленинградская обл.), ЛАЗАРЕВА Л.Я. (г. Шарыпово), ЛАТЮК О.Н. (г. Далматово), ЛЕБЕДЕВ А.А. (г. Озеры), ЛЕБЕДЕВА Г.А. (п. Варнавино), ЛЕВИЦКАЯ Н.В. (г. Переяславль-Залесский), ЛЕВКИН Е.А. (г. Владимир), ЛЕДЕНЕВА Л.П. (п. Арсеньев), ЛЕДОВСКИХ Л.Х. (г. Касли), ЛЕМОНДЖАВА А.П. (п. Балахта), ЛЕОНОВ К.Н. (п. Арти), ЛЕОНТЬЕВА М.И. (г. Верещагино), ЛИВАДНЫХ Г.М. (г. Кизел), ЛИВАНЦОВ Н.В. (г. Унеча), ЛИМАНОВА Г.Ф. (г. Новоалександровск), ЛИПАЕВА Р.В. (п. Волово), ЛИСОВИЧЕНКО Л.В. (п. Нижняя Тавда), ЛОБАНОВСКАЯ Т.В. (г. Новокузнецк), ЛОГВИНЕНКО Т.А. (г. Новый Уренгой), ЛОГИНОВА Е.Н. (г. Первомайск), ЛОКТИОНОВА Н.Н. (п. Красное), ЛОМАКИН С.Н. (г. Тимашевск), ЛОПАТИНА (п. Суксун), ЛОЩАКОВ Н.И. (г. Искитим), ЛУГОВАЯ В.В. (г. Макаров), ЛУЗИН Б.П. (п. Крутинка), ЛУПЕНКОВА Н.Ф. (г. Ивдель), ЛЫКОВА Т.Ю. (г. Тында), ЛЬВОВА Н.А. (п. Эвенск), ЛЯМУКОВ (г. Заречный, Пензенская обл.), ЛЯХОВСКАЯ Т.Г. (г. Краснокамск), МАГАНОВА И.В. (п. Баргузинск), МАЙЕР Г.В. (г. Фрязино), МАЙСТРУК Т.П. (г. Скалистый), МАКАРОВА А.Д. (г. Поронайск), МАКЛАНОВ И.И. (п. Аксубаево), МАКСИМОВ А.Ю. (г. Ливны), МАКСИМОВ В.Н. (г. Торжок), МАКСИМОВА Г. (г. Оленегорск), МАЛАХОВ (г. Мураши), МАЛАШЕНКО В.Н. (г. Трубчевск), МАЛЫШЕВА В.А. (г. Пикалево), МАЛЫЦЕВ Н.С. (г. Губаха), МАЛЫЦЕВА Н.Д. (г. Калтан), МАЛЫЦЕВА О.И. (г. Тобольск), МАНАЕНКО Н.А. (г. Красный Сулин), МАНДРИКА О.П. (п. Черемисиново), МАРКОВЕЕВА Н.Н. (п. Чагода), МАРЧЕНКО Т.М. (г. Троицк), МАТЮХИНА Н.В. (г. Вязники), МАХИНА И.В. (п. Первомайский, Тамбовская обл.), МАХОТИН В.Е. (г. Майский), МАШКИНА О.С. (г. Александровск-Сахалинский), МЕДВЕДЕВ А.Ф. (г. Воркута), МЕДВЕДЕВА Г.М. (г. Мураши), МЕДВЕДЕВА Л.Д. (п. Саргатское), МЕЛИХОВА (г. Ленинск-Кузнецкий), МЕЛЬНИК Т.В. (г. Сковородино), МЕРЗЛЯКОВА Г.М. (г. Козинск), МИГИЛЕВА Т.Г. (г. Свободный), МИКШИНА О.С. (г. Макушино), МИЛЮТИНА (г. Лысьва), МИНАЕВА Т.В. (г. Липецк), МИРОНЕНКО О.Е. (г. Волгодонск), МИРОНОВА Т.В. (г. Юрьевец), МИХАЙЛЕВ В.А. (п. Нижнеангарск), МИХАЛЕВИЧ Л.И. (п. Шексна), МИХЕЕВА Г.М. (г. Кузнецк), МИХЕЕВА Е.С. (п. Локоть), МИХЕЕВА Л.А. (г. Обь, г. Купино, г. Тогучин, п. Мошково), МОГИЛЬДЯ Р.В. (г. Воркута), МОИСЕЕВ Е.В. (г. Балаково), МОИСЕЕВА В.А. (п. Дальнее Константиново), МОИСЕЕВА Е.А. (г. Сыктывкар), МОКРУШИНА Н.Ф. (г. Очер), МОЛОКАНОВА (п. Солнечный), МОРОЗКИНА Г.А. (г. Белореченск), МОРОЗОВА С.Г. (г. Дзержинск), МОСКАЛЕВА Т.С. (г. Володарск), МОСКВИТИН А.И. (г. Луховицы), МОТОРИНА Л.А. (г. Еманжелинск), МУЛЯВКА П.А. (г. Серпухов), МУН О.Ф. (п. Шушенское), МУРАВЬЕВ А.В. (г. Козьмодемьянск), МУРАТОВ В.Р. (п. Охотск), МУРЗИНА (г. Краснокаменск), МУРОМЦЕВА С.В. (г. Великий Устюг),

МУСИХИНА Р.А. (п. Арти), МУХАМАДЕЕВА Т.Е. (г. Благовещенск, Республика Башкортостан), МУХА-
 МЕТЯНОВА Л.Ф. (г. Вытегра), МУХИН Б.М. (г. Рыбинск), НАЙМУШИНА Т.Н. (г. Ревда), НАМЯТОВА В.И.
 (г. Ивдель), НАУМЕНКО Г.В. (г. Железногорск-Илимский), НАУМОВ В.Г. (п. Прохоровка), НАХОДКИНА А.В.
 (г. Большой Камень), НЕКРАСОВ А.Г. (г. Онега), НЕКРАСОВ В.И. (Сосновый Бор), НЕМИРОВЧЕНКО И.Н.
 (г. Неман), НЕМОЛЬКИН А.А. (г. Хвалынский), НЕНАШЕВА В.А. (г. Бузулук), НЕПОЧАТЫХ В.А. (г. Хвалынский),
 НЕСТЕРОВА Е.В. (г. Александров), НИКИТИНА Е.П. (г. Шахты), НИКОЛАЕВ К.А. (г. Балаково), НИКОЛАЕВА
 (г. Минусинск), НИКОЛАЕВА И.В. (г. Березовский, Кемеровская обл.), НОВАКОВСКАЯ Н.Н. (г. Ковдор), НОВИКОВ
 А.В. (г. Тольятти), НОВИКОВА И.Е. (п. Лоухи), НОВИКОВА Л.Н. (г. Ростов), НОВИКОВА Т.П. (г. Маркс), НОСОВ
 И.Н. (г. Елец), НОСОЧЕНКО Е.А. (г. Зеленокумск), НОХРИН А.Г. (г. Верещагино), НУЖДИНА Т.В. (г. Чебаркуль),
 ОГОРОДНИКОВ В.Т. (п. Октябрьский, Пермская обл.), ОДИНЦОВА Г.И. (г. Воркута), ОЖЕРЕЛЬЕВА (г. Волхов),
 ОЖУХОВСКАЯ Ю.Н. (г. Ртищево), ОКУНЕВ (г. Ухта), ОЛЕЙНИК В.И. (г. Благодарный), ОЛЬХОВИК И.И. (г. Донской),
 ОПАРИНА А.А. (г. Нея), ОПАРИНА Е.Г. (г. Слободский), ОРЕХОВСКИЙ А.В. (г. Серпухов), ОРЛОВ В.Е. (г. Гусь-
 Хрустальный), ОСАДЧУК Е. (г. Бугуруслан), ОСТАПИЙ Г.С. (г. Исилькуль), ОСТРЯНИН Ю.Н. (п. Ванино), ОТЛИЕТОВ
 В.В. (г. Родники), ОХОТИНА Е.Г. (г. Чусовой), ОЧКАСОВА О.В. (г. Красный Кут), ПАВЛЕНКО В.В. (г. Жуковка),
 ПАВЛЕНКО Ф.Р. (г. Кедровый), ПАВЛОВА М.А. (г. Камышлов), ПАЗДНИКОВ И.В. (г. Нижнеудинск),
 ПАЛАМАРЧУК И.И. (г. Ступино), ПАЛАСТРОВ А.М. (г. Новокубанск), ПАЛЬЧИК К.Н. (г. Пыть-Ях), ПАНАСЕНКО
 Л.Ю. (г. Соликамск), ПАНКРАТОВА Т.А. (г. Красноуральск), ПАНЧЕНКО А.С. (г. Брянск), ПАРФЕНОВА Р.М.
 (п. Лунино), ПАТКИНА С.Н. (г. Ногинск), ПАТРИНА Н.В. (п. Белоярский), ПАХОМОВА Ф.Г. (г. Советск,
 Калининградская обл.), ПАШНЕВА Е.И. (г. Череповец), ПЕЛЕВИНА Т.В. (г. Северск), ПЕНЬКОВСКИЙ А.Н.
 (п. Русская Поляна), ПЕРЕВАЛОВ Л.В. (г. Тара), ПЕРЕВОЩИКОВА Д.В. (г. Глазов), ПЕРХУРОВА А.А. (п. Березник),
 ПЕРШИН П.И. (г. Луза), ПЕТРАНЦОВ В.Т. (г. Нерюнгри), ПЕТРОВ П.В. (г. Петрозаводск), ПЕТРОВ С.С. (г. Ярцево),
 ПЕТРОВА В.П. (п. Экимчан), ПЕТРОВА Е.Л. (г. Бугульма), ПЕТРОВА Н.А. (г. Суворов), ПЕТРОВСКАЯ Т.И.
 (г. Кимры), ПИВОВАРОВА В.К. (п. Гольшманово), ПИСКУН Л.И. (г. Тольятти), ПИХТИН Ю.П. (п. Суна), ПИЧУЕВА
 А.И. (г. Шилка), ПЛАТОНОВ А.П. (г. Сочи), ПЛАТОНОВА Г.В. (г. Боровичи), ПЛАТОНОВА И.Л. (г. Озеры),
 ПЛАТОШИНА В. (г. Шлиссельбург), ПЛАСУНОВА М.Ю. (п. Арти), ПОВЫШЕВА Т.В. (г. Каменка), ПОДЖАРОВА
 Н.Е. (г. Верхний Тагил), ПОДЛЕВСКИХ Т.Е. (г. Мураши), ПОДЧУВАЛОВА Т.Е. (п. Нижняя Тавда), ПОДЪЕЛЬНЫХ
 В.А. (г. Каргополь), ПОЖИДАЕВА В. (п. Кшенский), ПОЛЕВОВА Н.А. (г. Гусь-Хрустальный), ПОЛПУДОВ С.Н.
 (г. Кологрив), ПОЛЯКОВ В.И. (п. Романовка), ПОЛЯКОВА В.А. (г. Воркута), ПОЛЯКОВА Г.А. (п. Хомутово),
 ПОНОМАРЕВ Г.П. (г. Урай), ПОНОМАРЕВА (г. Светлый), ПОНОМАРЕВА Г.А. (г. Далматово), ПОНОМАРЕВА
 Т.П. (г. Заводоуковский), ПОПОВА О.И. (г. Геленджик), ПОПОВА Т.А. (п. Светлый), ПОРОХНЯ Л.И. (п. Шербакуль),
 ПРАСОЛОВА Н.И. (п. Верховье), ПРИЛЕПСКИЙ Е.А. (г. Апрелевка), ПРОБЕЙГОЛОВА Е. (г. Уссурийск),
 ПРОКОФЬЕВ К.В. (г. Долгопрудный), ПРОРОКОВА Е.В. (г. Оханск), ПРОСТАКОВА Н.И. (г. Завитинск), ПРОСТА-
 ТИНОВА Н.А. (г. Усть-Лабинск), ПРОСЯНКИН Н.А. (п. Клетня), ПРУДНИКОВА Л.Д. (г. Железноводск), ПРЯНИ-
 КОВА Н.Н. (г. Бронницы), ПУДОВКИНА Е.И. (г. Аша), ПУШКАРЕВА (г. Кирши), ПУШКАРЕВА Л.И. (п. Тымовское),
 РАЕВА Н.А. (г. Алейск), РАЕВСКАЯ А.М. (п. Краснозерское), РАЗЕНКИНА Г.В. (п. Ноглики), РАКШОВА Л.В. (п.
 Козулька), РАТЕНКОВА В.С. (г. Торопец), РАХМАТОВА В.Ф. (г. Бакал), РАЧИНСКАЯ Т.А. (п. Пильна), РЕДЬКО
 О.П. (г. Красноуфинск), РЕЗВОВА И.А. (г. Углегорск), РЕМНЯКОВА Н.Г. (г. Поронайск), РИМСКАЯ Л.Н. (г. Чудово),
 РОГОВЕНКО А.Б. (г. Завитинск), РОМАНЕНКО М.П. (г. Карталы), РОМАНОВА Т.В. (г. Козьмодемьянск),
 РОМАНОВСКАЯ Е.В. (п. Лучегорск), РОМАШКО (г. Владивосток), РОТАНОВА И.И. (г. Дзержинск), РУБЦОВ С.Г.
 (п. Соловецкий), РУСИНОВА Н.И. (п. Солнечный), РЫБАКОВА А. (г. Ивангород), РЫБИНСКАЯ А.П.
 (г. Архангельск), РЫЖКОВА Н.Н. (г. Кимры), РЫЖУК В.В. (г. Невельск), РЫЧКОВ А.О. (п. Тужа), РЯБОВ И.И.
 (г. Альметьевск), РЯБЧЕНКОВ В.В. (г. Солнечногорск), РЯЗАНОВА В.В. (п. Березово), САВВИНА Л.И. (г. Апрелевка),
 САВЕЛЬЕВА Т.А. (г. Рубцовск), САВОСТИНА Н.А. (г. Моршанск), САДЕТОВ С.Х. (г. Магадан), САДОВНИКОВА
 В.А. (г. Ртищево), САЗОНКИНА М.М. (г. Бокситогорск), САЛЮКОВА И.Т. (г. Вуктыл), САМОЙЛЕНКО Т.А.
 (г. Новошахтинск), САМСОНОВ В.Н. (п. Ардатов), САНЖАЕВА Е. (п. Лев Толстой), САНИНА Н.П. (г. Покачи),
 САННИКОВА Н.А. (г. Киржач), САПУНОВА Л.Э. (п. Шербакуль), САРАПОЛОВА О.В. (г. Гай), САРМАСИНА Ж.С.
 (п. Домбаровский), САФИУЛИНА Н.П. (г. Мыски), САФОНОВА Л.В. (п. Серышево), САХНО Л.А. (г. Петропавловск-
 Камчатский), СБОЕВА Л.М. (п. Свеча), СВЕТИКОВА Т.А. (г. Кимовск), СВИНОЛУПОВА З.В. (г. Мелеуз), СЕЛИХОВА
 Н.Л. (г. Брянск), СЕЛЯНИНА Е.А. (г. Пермь), СЕМЕНЕНКО А.В. (г. Ачинск), СЕМЕНКОВА В.Г. (п. Тымовское),
 СЕМЕНКОВА Н.И. (г. Дубна), СЕМЕНОВ А. (г. Закаменск), СЕМЕНОВА И.П. (г. Кировск, Мурманская обл.),
 СЕМЕНОВА Э.П. (г. Катав-Ивановск), СЕНОВ О.В. (г. Анапа), СЕНЧЕНКО А.А. (г. Себеж), СЕНЧЕНКО В.М.
 (г. Березовский, Кемеровская обл.), СЕРБУЛ С.А. (г. Ноябрьск), СЕРГЕЕВА Л.М. (п. Юргамыш), СЕРГЕЕВА О.В.

(г. Электросталь), СЕРГУН А.А. (г. Гаврилов Пасад), СЕРДЮК В.Е. (п. Зимовники), СЕРДЮК З. (г. Оленегорск), СЕРДЮКОВ В.С. (г. Копейск), СЕРЕБРЯКОВ Д.А. (г. Ярославль), СЕРНИКОВА Л.А. (г. Зверево), СИВУХИНА Е.Э. (п. Экимчан), СИДОРИНА Л.И. (п. Суземка), СИДОРОВА Г.А. (г. Пикалево), СИКОРСКИЙ Л.П. (п. Солнечный), СИМАНИХИН Р.Е. (п. Глубокий), СИМОНЕНКО Т.Ф. (п. Елань), СИНАВИН В. (г. Спасск-Дальний), СИНИЦИН Д.А. (г. Ейск), СИРОМА (п. Северо-Енисейск), СИТЯЕВА Н.Г. (г. Междуреченск), СКАЧКО Т.Г. (г. Невинномысск), СКОБИНА Г.С. (г. Торопец), СКОПИНЦЕВА С.А. (п. Сузун), СКОРОХОД Л.В. (г. Железноводск), СЛИВНИЦЫН С.Г. (г. Белый), СМЕРНОВ И.Е. (г. Кунгур), СМЕРНОВ Ю.М. (г. Муром), СМОЛЯНИНА Е.П. (г. Новотроицк), СОКОВА (г. Шумерля), СОКОВНИН (г. Александровск), СОКОЛОВ В.А. (п. Сапожок), СОКОЛОВА В.М. (п. Рамешки), СОКОЛОВА Е.А. (г. Чухлома), СОКОЛОВА К.И. (п. Сандово), СОЛОВЬЕВА Г.Н. (г. Вятские Поляны), СОЛОВЬЕВА Л.И. (п. Островское), СОЛОВЬЕВА Т.И. (г. Долинск), СОЛОГУБ Н.Д. (п. Переволочный), СОСНОВИКОВ Ю.В. (г. Шуя), СПИРИДОНОВА Л.Ю. (п. Яя), СПИЧАК Л.И. (г. Называевск), СТАРИЦЫН В. (г. Закаменск), СТЕПАНОВА Л.В. (г. Зима), СТИРГИН О.И. (г. Железноводск), СТОЛЯРОВА О.А. (п. Бабынино), СТРЕЛЕНКО В.П. (г. Новосokolьники), СТРИЖОВА В.И. (г. Нолинск), СТРУЧКОВ (п. Тикси), СУББОТИНА Л.А. (г. Дегтярск), СУДАКОВА Е.В. (г. Бабаево), СУКОНЦЕВА Г.Г. (г. Новосибирск), СУЛЕЙМАНОВ С.М. (г. Избербаш), СУРАНОВА Т.П. (г. Великий Устюг), СУРКОВ А.М. (г. Михайловка), СУРКОВА З.И. (п. Вознесенское), СУСЛОВА Л.С. (г. Мураши), СУЩЕНКО Е.М. (г. Новокузнецк), СЫДЕЕВА Д.Б. (г. Кяхта), СЫРОПЯТОВА В.Г. (п. Арти), СЫСОЕВА И.А. (п. Лоухи), СЫЧЕВ В.М. (г. Вятские Поляны), СЮСЬКИНА Л.Г. (г. Енисейск), ТАЛАЛАЕВА Т.Б. (г. Истра), ТАЛИПОВА Ф.М. (г. Бердск), ТАРАБАНОВСКАЯ С.А. (г. Пролетарск), ТЕЛЬБУХ И.Ф. (п. Яя), ТЕМНОРУСОВА М.М. (г. Добрянка), ТЕПЛОВА О.А. (г. Радужный, Тюменская обл.), ТЕРЕНТЬЕВ А.И. (п. Чаны), ТЕТЕРЕВЛЕВ А.П. (г. Северодвинск), ТЕТКИНА Г.Д. (г. Кулебаки), ТИМОШИН С.Н. (г. Кунгур), ТИХАНКИНА (г. Арганск), ТОВСТУХА Н.М. (г. Мытищи), ТОКМАКОВА О.Н. (г. Вилочинск), ТОЛСТИХИНА В.И. (п. Тисуль), ТОМАТКИН В.С. (п. Пышма), ТОПОРКОВА О.В. (г. Богучар), ТРИНИТАТОВ Ю.Б. (г. Болохово), ТРОФИМОВ Г.П. (г. Суоярви), ТРОШИН Ю.И. (п. Гари), ТРУБЕЕВА З.В. (п. Арти), ТУГАНОВ Р.У. (г. Нальчик), ТУЗОВА Л.Н. (г. Талдом), ТУМАНОВ В.Н. (г. Сарапул), ТУРЧАНИНОВА (г. Протвино), ТУРЬЯНСКИЙ А. (п. Строитель), ТЮБЕЕВ Х.М. (г. Нальчик), ТЮРИН А.И. (г. Лысково), ТЮРИНА Е.С. (г. Сызрань), УЛЬЯНОВА Т.Л. (г. Поронайск), УПРАВИТЕЛЕВА И.В. (г. Березовский, Кемеровская обл.), УСКОВА Л.В. (г. Камышин), УСОВА О.П. (г. Мирный), УШАКОВА О.В. (г. Горбатов), ФАЗЫЛЗЯНОВ Р.Ф. (п. Морки), ФАЛАЛЕЕВА В.И. (г. Вятские Поляны), ФАТЕЕВА Р.С. (п. Ики-Бурул), ФЕДОРИЩЕВА Л.И. (г. Горняк), ФЕДОРОВ (г. Тихвин), ФЕДОРОВ М.И. (г. Новоржев), ФЕДОРОВА Г.И. (п. Палкино), ФЕДЬКИНА В.П. (п. Покровское), ФЕЛЬДМАН П.А. (г. Каменка), ФЕОКТИСТОВА В. П. (г. Горячий Ключ), ФИДИЙ Л.В. (г. Копейск), ФИЛАТОВ А.М. (г. Иваново), ФИЛЕНКОВА Т.В. (п. Шаховская), ФИЛИМОНОВА Л.А. (п. Рамонь), ФИЛИППОВА Л.В. (г. Полесск), ФИЛИППОВЫХ А.И. (г. Агидель), ФИЛОСОВОВ В.В. (п. Пено), ФИРЕР З.И. (г. Ломоносов), ФИРОНОВ В.И. (г. Белгород), ФИРСОВА Т.В. (г. Сенгилей), ФИСЕНКО Г.В. (г. Минеральные Воды), ФИТИСОВА Л.А. (п. Заокский), ФОМЕНКО И.Н. (г. Куйбышев), ФОМИНА Т.П. (п. Муромцево), ФРОЛКОВА Н.М. (г. Шатура), ФРОЛОВА Г.Н. (п. Верхний Ландех), ФРОЛОВА Н.И. (г. Суровикино), ФУНИНА (г. Петрозаводск), ХАЕВА Е.В. (п. Мокшан), ХАЙРУЛЛИНА З.А. (г. Воркута), ХАЙРУЛЛИНА Л.Л. (г. Сатки), ХАЙРУТДИНОВА Е.Р. (г. Златоуст), ХАЛЕЦКАЯ Е.Г. (г. Уяр), ХАЛИЛОВА М. (п. Николо-Березовка), ХАЛИУЛЛИНА В.С. (г. Воркута), ХАЛМАКШИНОВА М.Д. (п. Бохан), ХАМИДУЛЛИНА Л.Ю. (г. Александровск-Сахалинск), ХАНЕНКО Е.М. (г. Кумертау), ХАНЫГИН Ю.Н. (п. Крестцы), ХАНЮКОВА М.В. (г. Богучар), ХАРИБОВА В.И. (г. Георгиевск), ХАРИТОНОВ В.Г. (г. Льгов), ХАРИТОНОВА (п. Калевала), ХАРИТОНОВА Г.М. (г. Белинский), ХВОСТЕНКО О.А. (г. Самара), ХИТРИНА Н. (п. Кировский), ХЛОПКОВ А.М. (г. Кулебаки), ХЛУДНЕВА Т.И. (п. Переяславка), ХОРОШАЙЛОВА О.А. (п. Ачит), ХОРУЖАЯ Е. (п. Усть-Абакан), ХОРХОРДИНА Г.В. (п. Троицко-Печорск), ХОХЛОВА (г. Нелидово), ХРАМОВА И.Н. (п. Юрья), ХРУСЦЕЛЕВСКИЙ С.Ю. (г. Тетюши), ХУТОВ М.Ш. (г. Нальчик), ХУШЕЕВА И.Ф. (п. Кутулик), ЦВИГУН В.П. (г. Кыштым), ЦУНЕНКО Г.А. (г. Елец), ЦЫГАНСКИЙ О. (г. Большой Камень), ЧАЙКОВСКАЯ Л.А. (г. Осинники), ЧАНИНА В.Н. (г. Сольцы), ЧАПКОВИЧ В.А. (г. Кемь), ЧАПЦЕВА Р.С. (г. Усолье-Сибирское), ЧЕРВОТКИН Н.И. (п. Шушенское), ЧЕРГИНЕЦ А.П. (п. Экимчан), ЧЕРЕМНЫХ Р.А. (г. Верещагино), ЧЕРНОВА (г. Николаевск-на-Амуре), ЧЕРНОВЕРСКАЯ Т.А. (г. Серпухов), ЧЕРНЫШОВ А.А. (г. Воркута), ЧЕРТКОВА А.И. (п. Панино), ЧИГРЯЙ Г.Н. (г. Анжеро-Судженск), ЧИЧЕРОВ И.В. (п. Мокроус), ЧУВАШОВА Д.П. (г. Пустошка), ЧУЕВ В.Н. (п. Красная Гора), ЧУКСИНА Н.А. (г. Златоуст), ШАБАЕВ Р.Р. (г. Звенигород), ШАБЛЫКОВ О. (г. Кондопога), ШАЙСОФЕЕВА (г. Барабинск), ШАКИНА Т.И. (г. Хвалынский), ШАЛАЕВА Д.В. (г. Зима), ШАЛАЕВА О.Ф. (г. Ленинск), ШАЛМАНОВА Т.Д. (г. Пушкино), ШАМРАЙ В.Н. (г. Тольятти), ШАПОВАЛОВА Н.А. (п. Таловая), ШАРАПОВА Т.Ф. (г. Заринск), ШАРИПОВ М.М. (п. Ермолаево), ШАТКИНА Л.В. (г. Красный Кут), ШАХМАНОВА Л.А. (г. Юрга), ШВАЛОВА (п. Троицкое), ШЕВЛЯКОВ С.Ф.

(п. Ольховатка), ШЕВЦОВА Е. (г. Оленегорск), ШЕВЧЕНКО Г.В. (г. Кизляр), ШЕВЧЕНКО Ю. (г. Борзя), ШЕВЫРЕВА Ю.В. (п. Беково), ШЕСТАК Т.Н. (г. Карачев), ШЕСТУХИНА Т.В. (п. Кавалерово), ШИКОВА Н.В. (г. Подпорожье), ШИЛЯЕВА Т.Н. (г. Сусуман), ШИПУЛИНА Т.В. (г. Лесной), ШИРШОВА Н.А. (п. Вача), ШИШКИНА Е.А. (г. Красновишерск), ШИШКОВА Н.А. (г. Пикалево), ШКЛЯЕВ И.В. (п. Игра), ШКУРОВА И.Н. (п. Тисуль), ШЛЕМИНА (г. Печоры), ШЛЯХОВ А.В. (п. Максатиха), ШМАКОВ С.И. (г. Алейск), ШПАК Н.С. (г. Полярные Зори), ШПЕК М.П. (г. Апшеронск), ШТЕЙНЛЕ О.Н. (г. Березовский, Кемеровская обл.), ШУЛЬГИНА Л.В. (г. Фатеж), ШУПИКОВА С.В. (г. Гусев), ШУХОВА Г.Д. (г. Чапаевск), ЩЕГОЛЕВ В.Д. (г. Десногорск), ЩЕГОЛЕВА (г. Краснокаменск), ЩЕГОЛЕВА Е.Н. (г. Углич), ЩЕКOTOVA Г.И. (г. Семенов), ЩЕЛКОНОГОВ В.Л. (г. Белореченск), ЩЕМЕЛЕВА Т.В. (г. Остров), ЩЕПЕЛЕВ А.Д. (г. Белореченск), ЩЕТИННИКОВА В.Д. (г. Кулымкар), ЮМАГУЛОВА З.С. (г. Дзержинск), ЮРКОВА М.В. (п. Торбеево), ЮТКИНА Т.И. (г. Алатырь), ЯКИМОВА Е.С. (г. Коряжма), ЯКОВЛЕВ Н.И. (г. Анжеро-Судженск), ЯКОВЛЕВА В.Н. (г. Новодвинск), ЯКОВЛЕВА Н.В. (г. Покровск), ЯНЫШИНА И.Р. (г. Куйбышев), ЯРИВЧИК И.П. (г. Петров Вал).

**Редсовет выражает свою признательность всем, кто оказал содействие
при подготовке данного издания**

АБАШКИН О.М. (г. Юрга), АБДРАШИТОВ Р.А. (п. Ермолаево), АБДУЛХАЛЫКОВ М.А. (г. Астрахань), АБРАМИЧЕВ Д.К. (г. Новошахтинск), АБРАМИЧЕВА Г. (г. Озерск), АБРАМОВ В.И. (г. Сердобск), АБРАМОВ В.С. (г. Покровск), АБРАМОВ С.В. (г. Магадан), АБРОСИМОВ А.М. (п. Вача), АБРОСИМОВ В.П. (п. Саракташ), АВАНЕСОВ Ю. (г. Кизляр), АВРАМЕНКО Л.Е. (г. Курильск), АГАДЖАНОВ С. (г. Лесозаводск), АГАЕВА Н.И. (п. Панино), АГЕЕВ А.Н. (п. Зырянка), АКСЕНОВ А.В. (ст. Клетская), АКУЛИШНИН С. (г. Волхов), АЛГИНИНА Л.В. (п. Бетлица), АЛЕКСАНДРОВ В.В. (п. Урмары), АЛЕКСАНДРОВ В.М. (г. Мценск), АЛЕКСЕЕВ В.А. (г. Андреаполь), АЛЕКСЕЕВА И.Г. (Сосновый Бор), АЛИМОВ В.Б. (г. Каменка), АЛТУХОВ В.П. (г. Шебекино), АЛФЕРОВ А.И. (п. Новониколаевский), АЛЧИЕВ Н. (г. Дербент), АЛЮКОВ У.Ш. (г. Кизилюрт), АЛЯВДИНА Л.А. (г. Венев), АНАНЬИН М.Е. (г. Первоуральск), АНДРЕЕВ В.П. (г. Радужный Тюменской обл.), АНДРЕЕВА Е. (п. Лежнево), АНИКИНА Г.И. (п. Ардатов), АНТИПОВ В.Л. (г. Гдов), АНТРОПОВ А.К. (г. Рыбинск), АРГВЛИАНИ Л. (г. Островной), АРСЕНТЬЕВ В. (г. Ковров), АРХИПОВ Е.С. (г. Сengiлей), АСТАШЕНКОВ А.А. (п. Жарковский), АСТРАХОВ А.К. (г. Мытищи), АФАНАСЬЕВ Ю.П. (г. Ключи), АФОНИН А. (п. Солнцево), АФОНИН С.И. (г. Кумертау), АФСАХОВ Г.М. (п. Николо-Березовка), АХМЕТОВ Р.М. (г. Нижнекамск), АШИРОВА Л.А. (г. Камешково), АШИХМИН В.П. (г. Ливны), БАБАНИН А.Г. (г. Городец), БАБАНСКИЙ Н.Е. (г. Петровск), БАГРЯНСКАЯ Л.И. (г. Березники), БАДМАЕВ Н.Д. (г. Гусиноозерск), БАЙДАКОВ В.Е. (п. Новодугино), БАКАЕВ Н.В. (п. Подгоренский), БАКАЕВ Э. (п. Большой Царын), БАКАЛИН В.А. (г. Правдинск), БАКАН Н.П. (г. Ртишево), БАКЛИЦКИЙ Л.В. (г. Ейск), БАЛАЛАЕВ И.П. (г. Киров), БАЛАХОНОВ С.Г. (г. Жигулевск), БАЛОВ Е. (г. Волжский), БАРАБАНОВА Л.А. (г. Калининск), БАРДУКОВ А.П. (п. Арсеньев), БАРКОВ А.Ф. (г. Сорочинск), БАРСУКОВ В.И. (г. Пошехонье), БАСКОВА Г.И. (г. Красный Холм), БАСОВ В.А. (п. Тикси), БАСОВ С.А. (г. Полевской), БАТИЩЕВ П.С. (г. Минеральные Воды), БАТУРОВ Ю.А. (г. Кирсанов), БАТЧАЕВ А.М. (п. Кашхатау), БАЧУРИН А. (г. Спасск-Дальний), БЕЗЮКЕВИЧ В.А. (г. Белоярский), БЕЛКИН В.А. (г. Сасово), БЕЛОВ Ю.А. (г. Лихославль), БЕЛОГЛАЗОВА В.В. (г. Шилка), БЕЛОЗЕРОВ В.Г. (г. Плавск), БЕЛЯЕВ А.И. (г. Салехард), БЕРГ А.Я. (п. Шербакуль), БЕРДНИКОВ С.М. (г. Гремячинск), БЕРЕЗНИКОВ Ю.А. (г. Нелидово), БЕРЗИН В.Э. (г. Свободный), БЕРТЕНЕВ А.И. (г. Кувандык), БЕРШОВ А.А. (п. Гайны), БЕСПАЛОВ В.Н. (г. Пенза), БЕССОНОВ А. (г. Рыльск), БЗЕНКО Р.И. (г. Югорск), БИБЛИЙ Л.Д. (г. Сосновоборск), БИДА В.П. (п. Тымовское), БЛЕДНЫХ В.С. (п. Адамовка), БЛИНКОВ В.И. (г. Балахна), БОБОВНИКОВ А.П. (г. Жуковский), БОБРОВ В.Н. (г. Дубна), БОБРОВА Т.А. (г. Ростов), БОБЫЛЕВ В.М. (г. Клин), БОГДАНОВ А.Г. (г. Петухово), БОЙКО А.В. (г. Ялуторовск), БОЙКОВ Ю.С. (п. Сандово), БОЛОНКИНА Т.А. (г. Хабаровск), БОЛЬШАКОВ В.Ф. (п. Новосергиевка), БОНДАРЕВ В.С. (г. Новоалександровск), БОРЗЕНКО В.И. (г. Аксай), БОРИСОВ А.А. (п. Струги Красные), КОБЕРНИК А.И. (г. Зверево), БОРИСОВА (г. Самара), БОРИСОВА Н.Б. (п. Кесова Гора), БОРИСОВА Р.И. (г. Болохово), БОРИСОВА Р.И. (г. Липки), БОРИСОВА С.В. (п. Кадый), БОРОВИКОВ П.А. (г. Вельск), БОРОДУЛИН В.А. (г. Новая Ляля), БОРОДУЛЯ В.А. (г. Стародуб), БОРОНИН В.П. (п. Березовка), БОЧАРОВ В.К. (п. Глубокий), БОЮР М.И. (г. Анапа), БОЯРИНЦЕВА Н.И. (п. Пижанка), БРЕДИХИНА Л. (г. Петушки), БРОВИН А.Н. (п. Соловецкий), БРЮЗГИН С.В. (г. Канск), БРЮХАНОВА Т.И. (г. Кодинск), БУБНОВ Н.М. (г. Дмитров), БУДИЕВ Д.Б. (п. Бохан), БУЙНОВ В.А. (п. Бохан), БУЛАНЕНКО В. (г. Курск), БУРОВ А.Н. (г. Заволжск), БУРЬЯНОВ В.Ф. (г. Чусовой), БУХОНИН В.Д. (п. Шексна), БЫКОВ В.П. (г. Соль-Илецк), БЯНКИН Н.Л. (г. Морозовск), ВАЙСЕРМАН Д.И. (г. Биробиджан), ВАЙЦ В.В. (п. Корниловка), ВАЛОВ Ю.Д. (г. Алапаевск), ВАРЕНИКОВА А.И. (п. Городище), ВАРЛАМОВ А.Н. (г. Каргополь), ВАСИЛЕВСКИЙ Н.И. (г. Ивдель), ВАСИЛЕНКО В.П. (г. Бокситогорск), ВАСИЛЬЕВ В. (г. Олонец), ВАСИЛЬЕВ В.В. (п. Красная Заря), ВАСИЛЬЕВ Г.П. (п. Палкино), ВАСИЛЬЕВА Н.В. (г. Когалым), ВАСИЛЬЧЕНКО В.В. (г. Катав-Ивановск), ВАХИН Н.Д. (п. Максатиха), ВЕДЕНЕЕВ Г.М. (п. Думиничи), ВЕДЕРНИКОВ А.А. (г. Железнодорожск-Илимский), ВЕДЕРНИКОВ А.М. (п. Нижнеангарск), ВЕЛИКАЯ Л. (г. Спасск-Дальний), ВЕЛЬКОВСКИЙ Е.Н. (г. Орел), ВЕТЛОВА Т.И. (г. Абдулино), ВЕТОШКИН В.Ф. (п. Мурыгино), ВИДИНОВА И.И. (г. Ипатово), ВИНОГРАДОВ В.А. (г. Устюжна), ВИНОГРАДОВ Е.М. (г. Вязники), ВИНТОВКИН Н.Я. (г. Мещовск), ВИТРИНСКИЙ В.М. (г. Видное), ВЛАДИМИРОВ Н. (г. Мензелинск), ВЛАСОВ В.А. (г. Асбест), ВЛАСОВА Л.В. (г. Михайловка), ВОЙЦЕХОВСКИЙ В.С. (г. Николаевск-на-Амуре), ВОЛКОВ А.В. (г. Дзержинск), ВОЛКОВ Б.А. (г. Темрюк), ВОЛКОВ Н.К. (п. Пителино), ВОЛКОВА Н.И. (г. Шелехов), ВОЛОДИН В.М. (п. Вольгинский), ВОЛОДЧЕНКО А.Д. (г. Сосенский), ВОЛОНЧУНАС В.В. (г. Ярославль), ВОРКОВ В.М. (г. Краснокамск), ВОРНОВСКИХ Д.В. (г. Кингисепп), ВОРОБЬЕВ Е.М. (г. Тобольск), ВОРОНИН В.А. (г. Тихорецк), ВОРОНКОВА С.А. (г. Пыть-Ях), ВОРОНЧИХИНА П.С. (г. Салехард), ВОХНЯНИН В.И. (п. Свеча), ГАБУЕВ О.А. (г. Беслан), ГАБУЕВ Т. (п. Первомайский Тамбовской обл.), ГАВРИЛОВА В.А. (п. Русская Поляна), ГАВРИЛЮК Н.Н. (г. Долинск), ГАГАРИНСКИЙ А.Н. (г. Кузнецк), ГАЙНАТУЛИНА Т.А. (г. Спасск-Дальний), ГАЙНУТДИНОВ И.М. (п. Северо-Енисейск), ГАЙСИН Р.М. (г. Октябрьский, Республика Башкортостан), ГАЛАХОВ А.М.

(г. Белокуриха), ГАЛИМОВ Г.И. (г. Дагестанские Огни), ГАЛИМОВ Р.А. (г. Оренбург), ГАЛИН Г.Х. (п. Красноусольский), ГАЛИУЛЛИН Р.Г. (г. Зайнск), ГАЛИЦКИЙ В. (п. Лучегорск), ГАЛЛЯМОВ А. (п. Буздяк), ГАЛЛЯМОВ Ф.Ф. (г. Владивосток), ГАЛЛЯМОВА М.Ф. (п. Параньга), ГАМОВ Н.И. (г. Шумерля), ГАПОНОВ А.И. (г. Ефремов), ГАУСС В.Г. (г. Ясный), ГВОЗДЕНКО С.Н. (г. Гай), ГЕРАСИМОВ В.А. (п. Светлый Яр), ГЕРАСИМОВА М.Б. (г. Холмск), ГЛАДИЛОВ В.Н. (г. Благовещенск, Амурская обл.), ГЛАЦКИХ В.А. (г. Лесной), ГЛИНДЖЕВ С.Г. (г. Волгоград), ГЛОТОВ С.В. (г. Карачев), ГНАТЮК Т.В. (г. Кизел), ГНЕЗДИЛОВ В.С. (г. Находка), ГОДИН А. (п. Ики-Бурул), ГОЛИКОВА Т.Н. (п. Грибановский), ГОЛОВИН А.И. (п. Куркино), ГОНТАРЕНКО Л.Ю. (г. Палласовка), ГОНЧАРОВ В.А. (п. Рудня), ГОРБАЧЕВ А. (п. Коньшевка), ГОРБУНОВ Г.А. (г. Никольск Вологодской обл.), ГОРБУНОВ Ю.Я. (г. Еманжельинск), ГОРДИЕНКО С.Я. (г. Щекино), ГОРИН В.Е. (п. Вознесенское), ГОРОЖАНКИН В.А. (г. Камень-на-Оби), ГОРШКОЛЕПОВ В.А. (г. Миллерово), ГОРЯИНОВ А.П. (г. Глазов), ГОРЯШКИНА Л.Н. (г. Ржев), ГРАФ А.А. (п. Воротынский), ГРАЧЕВА С.Д. (г. Красногорск), ГРАЧЕВА С.Д. (г. Красногорск), ГРЕЧИШНИКОВ Г.Н. (г. Ершов), ГРИГОРЕНКО Г.Н. (г. Приморск), ГРИГОРОВ В.И. (п. Касторное), ГРИГОРЬЕВ А. (г. Светлый), ГРИГОРЬЕВ В.В. (г. Суоярви), ГРИГОРЬЕВ Ю.В. (г. Сольцы), ГРИГОРЬЕВА Е.А. (г. Пустошка), ГРИНЬКО (г. Борисоглебск), ГРИШИНА О.А. (г. Новоузенск), ГРОМОВ В.А. (п. Колпна), ГРОМОВ Ю.А. (г. Шелехов), ГРОШЕВ К.В. (г. Лыткарино), ГРЯЗИН Ю.А. (г. Куженер), ГУБАНОВ В.И. (г. Георгиевск), ГУДИЛИНА Г. (п. Кшенский), ГУДИНА Н.Ф. (п. Юрья), ГУДОВ А.А. (г. Углегорск), ГУК В.И. (г. Междуреченск), ГУРЕНКО О.А. (г. Ангарск), ГУРУЛЕВ А. (г. Борзя), ГУСЫНСКИЙ О.С. (г. Балашов), ГУТМАН В.Г. (г. Солигалич), ГУЩИН Б.А. (г. Фурманов), ГУЩИН Н.Н. (г. Долгопрудный), ДАНИЛЕНКО И.М. (п. Навля), ДАНИЛИН В.Н. (г. Пугачев), ДАРАНОВ Р.Е. (п. Большое Мурашкино), ДЕВЯТКИН А.И. (п. Лысье Горы), ДЕЕВ В.Н. (г. Нязепетровск), ДЕМИДОВА В.И. (г. Шелехов), ДЕМИН Ю.И. (г. Горячий Ключ), ДЕНИСЕНКО Л.Н. (г. Выкса), ДЕПТУШ А.Э. (г. Тайга), ДЕРГАЧЕВ Е.В. (п. Баргузинск), ДЕРГИЛЕВА Н.И. (г. Пикалево), ДЕРЕБНЕВ Н.П. (г. Белая Холуница), ДЕРКИН Ю.Ф. (п. Шемышейка), ДЕУЛИН Г. (г. Зеленоградск), ДЖАТДОЕВ А.Х. (г. Ставрополь), ДЗУГАЕВ М.Д. (г. Карабаш), ДЗУГАЕВ О.П. (г. Ардон), ДИДЕНКО Н.Н. (г. Нижний Тагил), ДИЮК П. (п. Ольга), ДМИТРИЕВ В.П. (п. Красное), ДМИТРИЕВЦЕВ Ю. (п. Дмитриевка), ДОБРЮБОВ В.С. (г. Апшеронск), ДОБЫЧИН В.С. (г. Семилуки), ДОЛГИХ Н.П. (г. Холмск), ДОЛГОПОЛОВ С.Ф. (г. Осинники), ДОРКИН В.И. (г. Дзержинский), ДОРОНИН П.В. (г. Пионерский), ДРОЗДОВ В.В. (п. Красный), ДРУЖБИН И.И. (г. Апрелевка), ДРУЖИНИН А.И. (г. Усть-Катав), ДРУЖИНИН Л.Д. (г. Ачинск), ДРУЖИНСКИЙ С.И. (г. Сураж), ДУБРОВИН Н.Н. (г. Миньяр), ДУДИН Н.М. (г. Щучье), ДУКОВ Х. (г. Терек), ДУМАРЕВСКИЙ Б.И. (г. Нея), ДУНАЕВ А.Г. (г. Касли), ДЬЯЧКОВА Т.Г. (г. Ивангород), ДЬЯЧКОВСКИЙ Е.Е. (п. Депутатский), ЕВСЕЕВА И.Х. (п. Кутулик), ЕВСТРОПОВ А.Н. (ст. Нежаевская), ЕВТУШЕНКО А.В. (г. Данилов), ЕГОРОВ В.А. (г. Конаково), ЕГОРОВ Е.В. (г. Зубцов), ЕГОРЬИН М. (г. Апатиты), ЕГУПОВ В.Н. (п. Заокский), ЕЛАНСКИЙ А.И. (г. Котельниково), ЕЛИЗАРЬЕВ Е.А. (г. Александровск-Сахалинский), ЕЛУФИМОВА Л.С. (г. Тейково), ЕМЕЛЬЯНОВА Г.И. (г. Нягань), ЕНАЛЕЕВ А.Х. (г. Челябинск), ЕПИФАНОВА Е.И. (п. Знаменка), ЕРЕМЕНКО Г.Н. (г. Можайск), ЕРМАКОВ А.П. (г. Слободский), ЕРМОШИН А.Ф. (г. Алексин), ЕРШОВА Т.М. (п. Сонково), ЕФИМОВ О.А. (г. Опочка), ЕФРЕМЕНКО В.Ф. (г. Комсомольск-на-Амуре), ЕФРЕМОВ Г.Д. (п. Тугулым), ЕФРЕМОВ Д.В. (п. Пено), ЕЧ Ф.А. (г. Протвино), ЖДАНОВ А.М. (г. Задонск), ЖДАНОВА З.М. (г. Яхрома), ЖЕРЕБЦОВ М.Л. (г. Звенигово), ЖИГУНОВ В.М. (г. Трубчевск), ЖИЛИН Ю. (г. Губкин), ЖИЛЯЕВА Т.А. (п. Нарышкино), ЖУКОВА О.И. (п. Ромны), ЖУРАВЛЕВА А.Н. (п. Кумены), ЗАБАЛУЕВ П.П. (п. Сарай), ЗАВОЛОКИН В. (г. Дюртюли), ЗАГАРИЯ В.В. (г. Зима), ЗАЙЦЕВ С.Н. (г. Луза), ЗАЙЦЕВА М. (г. Нарьян-Мар), ЗАЙЦЕВА Н.В. (п. Мишкино), ЗАКИРОВ Б.Г. (г. Бугульма), ЗАКИРОВ Г.Ф. (п. Арск), ЗАКРУЖНОЙ И.Г. (п. Тарасовский), ЗАЛАЛДИНОВ Р.С. (г. Елабуга), ЗАЛОГИН В.П. (г. Ожерелье), ЗАЛОЖНЫХ П.В. (г. Малоархангельск), ЗАМАЗЕЕВА Т.Н. (п. Веселый), ЗАТЕЕВ С. (г. Бугуруслан), ЗАХАРОВ А.А. (п. Муромцево), ЗВЕРЕВ В.Н. (г. Татарск), ЗЕЛЕНИН С.П. (г. Алейск), ЗЕМА В.А. (п. Южно-Курильск), ЗЕМЛЯНОВ И.В. (г. Егорьевск), ЗЕРИН П. (г. Железногорск), ЗИЗГАНОВ А.С. (г. Емва), ЗИМИНА Н.Г. (г. Галич), ЗУБОВ А.А. (г. Белозерск), ЗУБЦОВ А.С. (г. Железноводск), ЗУЕВА Н.В. (п. Хиславичи), ЗУЙКОВ С.Н. (г. Павловский Посад), ИВАНКОВА В.М. (г. Княгинино), ИВАНОВ А. (г. Щигры), ИВАНОВ А.Н. (п. Лев Толстой), ИВАНОВ А.Я. (г. Дно), ИВАНОВ В.А. (г. Бор), ИВАНОВ Н.И. (г. Новочебоксарск), ИВАНОВ П.В. (г. Калач-на-Дону), ИВАНОВ П.В. (п. Иловля), ИВАНОВА В.В. (п. Бежаницы), ИВАНОВА И.А. (п. Парфино), ИВАНОВА Н.П. (п. Чернышевск), ИВАНЧИХИН В.А. (г. Белгород), ИВЛИЕВ А.П. (г. Ряжск), ИВШИН В.А. (г. Анжеро-Судженск), ИГНАТИКОВ А.П. (г. Брянск), ИГНАТОВ А.Ф. (п. Волово), ИГУМНОВ В.В. (г. Звенигород), ИЕВЛЕВ В.В. (п. Таловая), ИЗВЕКОВ В.И. (г. Короча), ИКОННИКОВ (г. Заводоуковск), ИКОННИКОВ В.В. (г. Омутнинск), ИКОННИКОВ С.Г. (п. Ува), ИЛЛАРИОНОВ А.Е. (г. Суздаль), ИЛЬИН Н. (г. Суджа), ИЛЬИН Ю.А. (г. Протвино), ИСАЕВ П.Ю. (г. Тара), ИСАЕВ Ю.И. (г. Бузулук), ИШУТИН А.В. (г. Екатеринбург), ИЩЕНКО В. (г. Моздок), ИЩУК А.А. (г. Зеленоград), КАВИЕВ Ф.С. (г. Агрыз), КАДАНЦЕВ Н.Е.

(г. Кунгур), КАЗАКОВ Н.А. (г. Вележ), КАЗАРЦЕВ А.В. (г. Поворино), КАЗАЧЕНКО В.Г. (г. Зеленогорск), КАИЧЕВА Н.Н. (г. Бердск), КАЛАШНИКОВА М.А. (п. Средняя Ахтуба), КАЛИНИН А.С. (п. Ромоданово), КАЛИНИНА С.В. (п. Романовка), АЛИНСКИЙ И.В. (г. Пятигорск), КАЛМЫКОВА Л.Х. (г. Баксан), КАЛНАЦКАЯ Т.К. (г. Скворородино), КАПАСОВ В.В. (п. Мокшан), КАПУСТИН А.В. (г. Мглин), КАРАКЧИЕВ А. (г. Сыктывкар), КАРАСЕВ С.В. (г. Лабытнанги), КАРИМУЛЛИНА Р.А. (п. Кукмор), КАРКАЛИН В.Н. (г. Рубцовск), КАРПОВ Е.А. (п. Покровское), КАРПОВ И.Е. (г. Усмань), КАРПОВИЧ Е. (г. Кондопога), КАРТАВЫХ В.Д. (п. Свободный), КАРТАШОВ В.Я. (г. Змеигорск), КАТАРГИН А.В. (г. Железногорск), КАТКОВА В.Н. (п. Степное), КАТЫШЕВ В.А. (г. Кольчугино), КАУРОВ П. (г. Муром), КАХАНОВИЧ И.С. (г. Сретенск), КАШАПОВ Х.А. (г. Чистополь), КАШИРИН Ю.А. (г. Нерехта), КВАСОВ А.И. (г. Благодарный), КВИРАМ О.А. (п. Тисуль), КЕКОТЬ Г.И. (г. Бикин), КИРЕЙ Н. (п. Лучегорск), КИРСАНОВ А. (г. Азов), КИСЕЛЕВ А.К. (г. Новокузнецк), КИСЕЛЕВ В.Н. (п. Крутинка), КИСЕЛЕВА Т.В. (г. Приозерск), КИСЕЛЕВА З.Ф. (г. Бежецк), КИСЕЛЕВА Н. (п. Шаранга), КИСЕЛЬ Н. (п. Вейделевка), КИСЛИЦИНА Е.А. (г. Салехард), КЛЕНОВ В.П. (г. Костерovo), КЛЕЩЕВСКАЯ И.В. (г. Талдом), КЛИМОВ А.А. (г. Обоянь), КЛИМОВ А.В. (г. Пучеж), КЛИМОВ И.М. (г. Вытегра), КЛИМОВ Н.П. (г. Чаплыгин), КЛИМОВИЧ А.А. (г. Кудымкар), КЛИНОВА В.С. (п. Октябрьское), КЛЮЕВА Т.В. (п. Фировo), КЛЯВЗУР В.О. (п. Рамешки), КОВАЛЕВ Н.М. (г. Богучар), КОВАЛЕНКО В.Г. (п. Краснозерское), КОВАЛЕНКО. (п. Волоконовка), КОГОГИН С.А. (г. Зеленодольск), КОЗИНСКИЙ Н.И. (п. Смирных), КОЗЛОВ Ю.И. (п. Земетчино), КОЗЛОВА А.Н. (г. Лобня), КОЗЛОВА Н.В. (п. Оленино), КОЗУЛИН Н.М. (г. Почеп), КОККОВ А.Д. (г. Кемь), КОКОРИН А.Г. (г. Шадринск), КОЛБАСОВ И.Д. (г. Дмитровск), КОЛГАН Т.А. (п. Чертково), КОЛЕСНИК Е.И. (г. Акбулак), КОЛЕСНИКОВ Г.А. (г. Пролетарск), КОЛЕСНИКОВ С.Ф. (г. Амурск), КОЛОБОВА Г. (п. Усть-Абакан), КОЛОДИН В.А. (г. Тамбов), КОЛОТИЙ Н.А. (г. Истра), КОЛОТНИН А.А. (п. Ачит), КОЛЫХАЛОВ А.Н. (г. Лебедянь), КОМАРОВ К. (г. Подпорожье), КОМАРОВА Н.В. (г. Новый Уренгой), КОМИССАРОВ В. (п. Лоухи), КОМОВА Т.А. (п. Большеречье), КОНАРЕВ М.П. (г. Копейск), КОНАРЕВ Н.А. (г. Кедровый), КОНОВАЛОВ В.Г. (г. Далматово), КОНОНЕНКО В.В. (г. Мариинск), КОНСТАНТИНОВА Л.В. (п. Нововаршавка), КОРЖАВКИН Ю.И. (г. Калтан), КОРКИН Г.Л. (г. Краснокаменск), КОРНЕЙКО Е.А. (г. Усть-Кут), КОРОБЕЙНИКОВ А.С. (г. Липецк), КОРОБКОВ Н.Ф. (г. Ноябрьск), КОРОВКИНА Н. (п. Хомутовка), КОРОЛЕВ В.Е. (г. Валдай), КОРОЛЕВ В.И. (г. Исикуль), КОРШУНОВ А.В. (г. Катайск), КОСИНЦЕВ В.В. (г. Волчанск), КОСТРИЦА А.Е. (г. Порхов), КОСЫРЕВ И.П. (г. Маркс), КОСЯКОВ А. (г. Заполярный), КОТЛОВ В.М. (г. Архангельск), КОШЕЛЕВ В.С. (г. Макушино), КРАЛИЧЕВ Н.А. (г. Болхов), КРАМАРЬ И.К. (п. Клетня), КРАСНОВ Н.А. (г. Семенов), КРИВОШЕИНА В.А. (г. Тутаяв), КРОХАЛЕВ В.В. (г. Лагань), КРУТИКОВ В.К. (п. Бабынино), КРЫЛОВА Л.А. (г. Реутов), КРЮКОВ В.Ф. (г. Мураши), КУДЕЛЬНИКОВ П.Н. (г. Кологрив), КУДРЯВЦЕВ В.М. (п. Угра), КУДРЯШОВ В.А. (п. Холм-Жирковский), КУЗЕЧКИН Н. (г. Шлиссельбург), КУЗИН В.С. (г. Малоярославец), КУЗНЕЦОВ А.Н. (г. Балтийск), КУЗНЕЦОВ В.В. (г. Шуя), КУЗНЕЦОВА Л.Я. (п. Охотск), КУЗЬМЕНКО Н.И. (г. Северск), КУЗЬМИНА Н.З. (г. Заринск), КУИМОВ Ю.Г. (г. Оханск), КУКЛИН В. (п. Советский, Республика Марий Эл), КУКЛИНОВ Н.С. (г. Магнитогорск), КУНГУРЦЕВ Г.И. (г. Топки), КУНТАШОВА И.В. (г. Смоленск), КУРАШКИНА Е. (п. Терней), КУРДЫНКО А.А. (п. Выгоничи), КУРОЧКИН А.В. (п. Троицкое), КУСКОВ М.К. (п. Торбеево), КУСТОВ В.И. (г. Печоры), КУСТОС Е.С. (г. Усолье-Сибирское), КУЦЕНКО В.В. (г. Обь, г. Купино, г. Тогучин, п. Мошково), КУЧИН О.А. (г. Грязи), КУЧМЕЕВА Т.А. (п. Матвеев Курган), КУШНАРЕВ А.Л. (г. Удомля), КУШНАРЕВ Л.Н. (г. Кимры), КУЮМДЖИЕВ Ю. (п. Кировский), ЛАНГОЛЬФ К.Ф. (г. Енисейск), ЛАПИН В.В. (г. Горняк), ЛАПТЕВ И. (п. Чернянка), ЛАРЧЕНКО В.В. (г. Абакан), ЛАТЫПОВ М.М. (г. Давлекановo), ЛАТЫШЕВ В.В. (г. Сочи), ЛЕВИН А. (г. Кириши), ЛЕВИН Н.И. (г. Беломорск), ЛЕЙБА А.К. (г. Полесск), ЛЕЙСЛЕ Г.Г. (г. Чердын), ЛЕКСУКОВА А.В. (г. Серпухов), ЛЕОНТЬЕВ А.И. (г. Калуга), ЛЕОНТЬЕВ Г.К. (г. Заречный Свердловской обл.), ЛЕСНОВА Н.В. (г. Кстово), ЛЕШКОВ В.А. (г. Верхняя Пышма), ЛИМ И. (г. Нефтекамск), ЛИСИН А. (г. Тихвин), ЛИТВИНОВ В.А. (г. Демидов, г. Рославль, п. Кардымово), ЛИТОВЧЕНКО А.Г. (п. Увельский), ЛОБАЧЕВ В.Б. (п. Муезерский), ЛОМОВЦЕВ В.В. (п. Кавалерово), ЛОПАТИН Н.Д. (г. Жуковка), ЛОПАТЬКО Ю.П. (п. Орловский), ЛОСКУТОВ Н.П. (г. Красноармейск Саратовской обл.), ЛОЩИНIN Ю.В. (п. Кадом), ЛУБЕНСКИЙ П.А. (г. Десногорск), ЛУБЯНАЯ А. (г. Гвардейск), ЛУЗАН И.В. (г. Соликамск), ЛУКЬЯНОВ В.Д. (г. Гороховец), ЛУНДИН Е.В. (г. Микун), ЛУНЕВ В.Ф. (г. Прокопьевск), ЛУЦЕНКО Н.Б. (г. Кисловодск), ЛЫГИН Ю.М. (г. Суровикино), ЛЫСЕНКО Н.Н. (г. Лахденпохья), ЛЮБИМНИКОВ П. (г. Полярный), МАГОМАДОВ Л.С. (г. Печора), МАКАРОВ А.Н. (г. Унеча), МАКАРОВ В.Г. (г. Чудово), МАКЕЕВ В.М. (п. Рамонь), МАКСИМОВ Ю. (г. Уссурийск), МАКУТА В.Н. (г. Таштагол), МАЛАХОВ В.И. (г. Красноуфинск), МАЛАХОВ В.Н. (п. Лебяжье), МАЛАХОВА И.А. (г. Серафимович), МАЛЕТИН Г.П. (г. Кушва), МАЛКОВА В. (г. Североморск), МАЛЫШЕВ М.И. (г. Пушкино), МАЛЫШКИН А.В. (п. Голышмановo), МАЛЫЦЕВ В.П. (г. Златоуст), МАЛЫЧИХИН В.А. (г. Коряжма), МАМАЙ О.В. (г. Армавир), МАМАТОВ В. (п. Прохоровка), МАРИН Ю.И. (г. Красный Кут), МАРКИНА З.В. (г. Холмск),

МАРКМАН А.Б. (г. Вилючинск), МАРКОВ Ф. (г. Усинск), МАРТЫНОВ В.П. (г. Людиново), МАРУСИН В.В. (г. Ульяновск), МАРФИН В.И. (г. Улан-Удэ), МАРЦИНКОВСКИЙ А.С. (г. Ухта), МАРШАЛКО А.Я. (п. Павлоградка), МАСЛОВ Н.А. (г. Прохладный), МАСЮК М.А. (п. Погар), МАТВЕЕВ В.В. (г. Тула), МЕДВЕДЕВ А.В. (г. Череповец), МЕЛЬНИК В.Е. (г. Завитинск), МЕЛЬНИК Е.А. (г. Переяславль-Залесский), МЕЛЬНИКОВ А.А. (г. Томск), МЕРКУШОВА Н.С. (п. Сатинка), МЕХАНЦЕВ В.Б. (г. Лысково), МИГРОВ А.А. (г. Великие Луки), МИГУШОВ П.М. (г. Медногорск), МИНАКОВ В. (г. Снежногорск), МИНАШКИН Б.Д. (г. Донской), МИРЗИЕВА Н.В. (п. Комсомольский), МИРОНОВ В. (г. Полярные Зори), МИРОШНИКОВ С.Н. (г. Тольятти), МИТРИЕВ Е.В. (г. Лиски), МИХАЙЛИНА Н.Л. (п. Турки), МИХАЙЛОВ А.В. (г. Торопец), МИХАЙЛОВА М.А. (п. Красногородск), МИХИЛЕВ А.В. (п. Черемисиново), МИШУСТИН Г.И. (г. Губаха), МЛАДЕНЦЕВ А.М. (п. Каргаполье), МОДИН Н. (п. Монастырщина), МОКРУШИН В.Е. (г. Очер), МОРДАСОВ Ю.И. (г. Новоаннинский), МОРОЗ Л.М. (г. Нижние Серги), МОРОЗЕНКО А.Ф. (г. Королев), МОРОЗОВ В.И. (п. Елань), МОРОЗОВ С.А. (п. Спирово), МОРОЗОВА В.И. (п. Диксон), МОРОЗОВА Л.В. (п. Колывань), МОЧАЛОВ Г.С. (г. Волжск), МОШКИН С.М. (г. Дудинка), МУЗАФАРОВ Е.Н. (г. Пушино), МУРАШОВ Ю.И. (г. Дивногорск), МУХОМАДИНОВ Я.А. (п. Карымское), МЯКИНЧЕНКО В.А. (г. Красный Сулин), МЯЧИН И.В. (г. Усть-Лабинск), НАЙДЕНОВ В.Н. (г. Троицк), НАКОНЕЧНЫЙ А.Г. (г. Новочеркасск), НАФЕЕВ А. (г. Неман), НЕГОДАЕВ В.В. (г. Батайск), НЕКРАСОВ В.Г. (г. Сатки), НЕМИРОВ П.Н. (г. Ногинск), НЕРЕТИН В.Н. (г. Бутурлиновка), НЕСТЕРОВ Т.С. (г. Томмот), НЕСТЕРОВИЧ И.П. (г. Приморско-Ахтарск), НЕЧИТАЙЛО М.Э. (г. Кропоткин), НИКИТЕНКО Г.В. (г. Хилок), НИКИТИНА Р.И. (п. Варгаши), НИКИФОРОВ Ю.П. (г. Пушкин), НИКОЛАЕВ А.Н. (п. Антропово), НИКОЛАЕВ Н.В. (г. Чухлома), НОВИКОВ В.Ф. (г. Чермоз), НОВОСЕЛОВ Н. (г. Чебаркуль), НОГУМАНОВА Ф. (п. Нурлат), НУРТДИНОВ М.Г. (п. Высокая Гора), ОБОЗОВ С. (г. Нижний Новгород), ОБУХОВ А. (п. Юрино), ОВЕРЧЕНКО Т.В. (г. Черкесск), ОВОДКОВ В.Ф. (п. Александро-Невский), ОГОНЬКОВ В.Н. (г. Боровичи), ОГУРЦОВ А.А. (п. Солнечный), ОЖИГАНОВ Л.Ф. (г. Йошкар-Ола), ОЛЬХОВИК А.П. (г. Поронайск), ОЛЬШЕВСКИЙ А.Н. (г. Нижнеудинск), ОНОСОВ Е.П. (п. Туза), ОНОФРЕЙ Л.И. (г. Вуктыл), ОПОЛЧЕНЦЕВ В.А. (г. Володарск), ОРЛОВ В.И. (п. Оловянная), ОСТАНИН В.А. (п. Октябрьский Пермской обл.), ОСЬМИНИН В.В. (п. Варнавино), ОХОРЗИН А.А. (г. Оса), ПАВЛЕНКО А.И. (г. Мыски), ПАВЛОВ И.В. (г. Осташков), ПАВЛОВ Н. (г. Козьмодемьянск), ПАВЛЮК И. (г. Гагарин), ПАДЕРОВ А.В. (г. Никольск Пензенской обл.), ПАЙДЫШЕВ Е.В. (п. Сернур), ПАЛЬКОВ Ю.Л. (г. Дмитриев-Льговский), ПАНФЕРОВ А.С. (п. Новосергиевка), ПАНЧЕНКО А.А. (г. Вяземский), ПАНЧЕНКО И.И. (г. Байкальский), ПАПИЛИН А.И. (г. Михайловск), ПАРТАСОВА Н.Ю. (г. Чебоксары), ПАРФЕНОВ А.С. (г. Белев), ПАРФЕНОВ Н.В. (г. Кострома), ПАРШИН В.А. (г. Димитровград), ПАРЫГИН П.Г. (г. Карасук), ПАЦЕВИН В.М. (г. Калининград), ПЕДИНА Л.В. (п. Пильна), ПЕЛЛЯ В.П. (г. Новоржев), ПЕНТЮХОВА С.С. (п. Глазуновка), ПЕРЕПЕЛКИН В.И. (г. Березовский Свердловской обл.), ПЕРМЯКОВ А.И. (п. Березово), ПЕРУНОВ А.П. (г. Муравленко), ПЕРШИН В.Е. (п. Сапожок), ПЕТРОВ С.В. (г. Окуловка), ПЕТРОВА В.А. (г. Нюрба), ПЕТЧЕНКО Г.К. (п. Домбаровский), ПИКАЛОВ Н.А. (г. Светловград), ПИМЕНОВ Н.Ф. (п. Инжавино), ПИСКАРЕВ Ф. (г. Краснознаменск), ПИЧКУРЕНКО С.М. (п. Приаргунск), ПЛАКИН И.А. (п. Ржакса), ПЛЕШАКОВ Л.В. (г. Шарыпово), ПЛЕЩЕЕВ Ю.Г. (г. Медынь), ПЛОТНИКОВ А.А. (п. Нагорск), ПЛЮСНИН Л.Д. (г. Тавда), ПЛЮЩЕВА Г.А. (г. Гаврилов-Ям), ПОГОДИН В.В. (г. Венев), ПОДГАЙНОВ В.В. (г. Камышин), ПОДОЛЬСКИЙ А.А. (п. Медведево), ПОЗДНЯК В.В. (г. Шелехов), ПОЛИКАРПОВ А.Е. (г. Онега), ПОЛИКАРПОВ Н.В. (г. Котово), ПОЛКОВНИКОВ В.Н. (г. Красновишерск), ПОЛОЗОВ А.Н. (г. Елизово), ПОЛОЗОВА В.А. (п. Вожега), ПОЛУХИН Е. (г. Заозерск), ПОЛУШИН А.В. (п. Килемары), ПОНАМАРЕНКО С.А. (г. Шахты), ПОНОМАРЕВ П.В. (п. Хохольский), ПОНОМАРЕВА В.П. (г. Электросталь), ПОПАДИНЕЦ Е.В. (г. Советский Ханты-Мансийского а.о.), ПОПОВ Л.К. (г. Скалистый), ПОПОВ Н.В. (г. Киреевск), ПОПОВА Т.С. (п. Могойтуй), ПОПОУДИНА И.В. (п. Самойловка), ПОСОХИН В.Н. (г. Унеча), ПОТАПЕШКИНА В.В. (г. Рудня), ПОТАПОВА Е.П. (г. Владимир), ПОТЕМКИН Н. (п. Прямыцыно), ПОТЕХИН В.Г. (г. Инта), ПОТЕШКИНА В.Н. (п. Тюльган), ПРЕСНЕЦОВ А. А. (г. Кирово-Чепецк), ПРИВАЛОВ В.В. (п. Воскресенское), ПРИКАЩИКОВ Ю.Н. (г. Алатырь), ПРОЗОРОВ В.К. (г. Чернушка), ПРОНЕНКОВ А.Н. (г. Богородицк), ПРОНИН Н.П. (г. Севск), ПРОСВИРНИН Н.Ф. (п. Междуреченский), ПРОТЧЕНКО Ю.И. (г. Новосибирск, п. Ордынское, п. Чистоозерное), ПРОТЧЕНКО Ю.И. (г. Чулым, г. Карасук, п. Колывань), ПРОЦЫК Б.И. (г. Белоярский), ПТИЦЫН С.Е. (п. Шатки), ПУПКОВ В.В. (г. Кулебаки), ПУРЛИК Н.В. (г. Черемхово), ПУТИЛИН Н.А. (п. Каменка), ПУШКАРЕВ М.М. (п. Арти), ПЫСЬ Д.П. (п. Светлый), РАЗЖИВИН В.С. (г. Рязань), РАЗУБАЕВ В.Н. (п. Змеевка), РАНЫШИКОВА Л.И. (г. Бородино), РАХМЕЕВА Г.Р. (п. Лаишево), РЕБРОВ Ю.В. (г. Минусинск), РЕЙН В.А. (г. Ишим), РЕМИЗОВ А.П. (г. Хвалынский), РЕПИН Н.А. (г. Красноуральск), РЖЕВСКИЙ А.А. (г. Зеленокумск), РОГОВ В.М. (г. Покров), РОГОЖКИН А.В. (п. Кикнур), РОЖКОВ П.М. (п. Красная Гора), РОЖКОВА М.М. (п. Чучково), РОМАНОВ В. (г. Радужный), РОМАНОВА Г.К. (г. Вольск), РОМАНОВСКИЙ Ю.В. (г. Ярцево), РОТОЧЕВ В.В. (г. Невельск),

РУБАНОВА Л. (п. Поныри), РУДАКОВ В.Н. (п. Подосиновец), РУДЕНКО Н.П. (п. Даниловка), РУСИН И.А. (г. Семикаракорск), РУСИНОВА Г.В. (г. Яранск), РУСЛЯКОВ М.А. (ст. Преображенская), РЫБАКОВ В.Г. (г. Каргалы), РЫНДИН В.И. (г. Петров Вал), РЫСАЕВА З.Г. (г. Менделеевск), РЫЧАГОВ В.А. (п. Пестяжи), РЯБОВ С.В. (г. Саранск), САВЕЛЬЕВ Е.И. (п. Пронск), САВИНОВ Ю.В. (п. Коноша), САВИНЦЕВ П.Ф. (п. Троицко-Печорск), САВОЧКИН И.В. (г. Гаврилов Посад), САЛИХОВ И.Ф. (г. Иваново), САМБУРСКИЙ А.Н. (г. Называевск), САМОШИН А.А. (п. Ленинский), САНЕЕВ М.А. (п. Октябрьский Волгоградской обл.), САПИН В.И. (г. Цимлянск), САФОНОВ Е.А. (г. Макаров), СБОЙНОВ В.В. (п. Кунья), СВАТКОВСКИЙ А.В. (г. Бабаево), СВЕТЛОВ В.Н. (г. Советск Калининградской обл.), СВЕЧНИКОВ В.И. (п. Шипуново), СВИДСКИЙ С.А. (г. Петрозаводск), СВИЗЕВ Н.М. (п. Шаля), СВИРИДЕНКО А.М. (г. Майский), СВИСТУНОВ И.И. (г. Энгельс), СЕДИН А.Ф. (г. Чита), СЕЛЕЗНЕВ Н.А. (п. Ленинское), СЕЛИВАНОВ О. (п. Сосновка), СЕЛИТРЕННИКОВ Л.И. (г. Воронеж), СЕМЕНОВ В. (п. Пристень), СЕМЕНЧЕНКО А.Ф. (г. Невинномысск), СЕМЕШИН И.А. (п. Суземка), СЕНДЕЦКИЙ В. (п. Ровеньки), СЕНИНА А.В. (г. Сельцо), СЕНЧУКОВ В.В. (г. Новая Ладога), СЕРГЕЕВ В.В. (г. Заречный Пензенской обл.), СЕРГЕЙЧУК Л.В. (п. Белый Яр), СЕРГИЕНКО В. (п. Быково), СЕРДЮКОВА И.И. (г. Сургут), СЕРТАКОВ С.В. (г. Александровск), СИБУЛЬ К.Э. (п. Крестцы), СИДОРЕНКО А.Н. (г. Первомайск), СИДОРЕНКО Ф.И. (г. Южно-Сахалинск), СИДЯЧЕНКО П.И. (г. Зерноград), СИНЯЕВ И.Д. (г. Большой Камень), СИНЯКИН В.И. (п. Комаричи), СИРОТИН А.В. (п. Эвенск), СКОБЕЛЕВА О.И. (г. Сарапул), СКОБЛИК Л.С. (п. Шушенское), СКРЯБИН В.П. (г. Кронштадт), СЛАЩЕВ В.М. (г. Ленинск), СЛИВЧЕНОК Н.С. (г. Павловск, Санкт-Петербург), СЛОВЕЦКАЯ Л.С. (п. Ромны), СМАГИНА (г. Серов), СМИРНОВ А.Л. (г. Кировград), СМИРНОВ А.Н. (п. Кадый), СМИРНОВ А.П. (п. Батецкий), СМИРНОВ В.Н. (г. Шахунья), СМИРНОВ В.Ф. (п. Оричи), СМИРНОВ С.А. (г. Вологда), СМОЛИН А.Я. (п. Гари), СОБОЛЕВА Г.А. (п. Рудня), СОБОЧКИН А.П. (п. Зимовники), СОКОВЫХ В.А. (г. Елец), СОКОЛОВ А.А. (г. Юрьевец), СОКОЛОВ А.Г. (г. Кашин), СОКОЛОВ С.Б. (г. Ревда), СОКОЛОВ С.Н. (г. Ужур), СОКОЛОВА О.В. (г. Лабинск), СОКОЛОВА С.А. (п. Сусанино), СОКОЛОВА Т.Н. (п. Хвойная), СОКУРОВ Л.М. (п. Сокольское), СОЛИН С.А. (п. Куеда), СОЛОВЬЕВ А.В. (г. Новокубанск), СОЛОВЬЕВ В.А. (г. Жердевка), СОЛОДЯНКИН П.Н. (г. Вятские Поляны), СОЛЯНИКОВ Ю.Д. (г. Новый Оскол), СОРОКИН В.К. (г. Харабали), СОРОКИН В.Н. (г. Дрезна), СОРОКИН Н.А. (п. Опарино), СОСЕНКОВ В.М. (г. Озеры), СОФОНОВ Л.Н. (г. Горнозаводск Пермской обл.), СОФРОНОВА С.А. (г. Родники), СПАЖЕВ В.П. (г. Тотьма), СТАДУХИНА М.И. (г. Урай), СТАНКЕВИЧУС Н.И. (п. Калевала), СТАРИКОВ В.А. (г. Кинешма), СТАРКОВ О.В. (г. Сергиев Посад), СТАРОВОЙТОВ В. (г. Киржач), СТАРОВОЙТОВ А.А. (г. Новотроицк), СТАРЦЕВ В.В. (г. Нерюнги), СТАРЧЕНКО В. (г. Дальнегорск), СТЕНИН А.А. (г. Верхний Тагил), СТЕПАНОВ А.М. (п. Чернь), СТРОМЦОВ В.А. (г. Сосногорск), СТРУКОВ П.И. (п. Селижарово), СТРУЧКОВ В.М. (г. Кяхта), СТРУЧКОВ К.Н. (г. Верхоянск, п. Батагай), СУЛЕЙМАНОВ М.В. (г. Избербаш), СУРКОВ Е.П. (г. Белинский), СУРКОВА М.Л. (п. Целина), СУСЕНКО Г.В. (п. Ноглики), СУХАНОВ Е.И. (п. Рогнедино), СУХАНОВА Е.В. (г. Ивантеевка), СУХОРУКОВА И.В. (г. Кировск Мурманской обл.), СУЧКОВ В.Д. (г. Шацк), СУШКОВ П.В. (г. Обнинск), СЫРОЕЖКИН А.А. (г. Бронницы), СЫСОЕВА Л.П. (г. Бологое), СЫСОЙКИН В.Е. (п. Тамала), СЫСУЕВА В.А. (г. Южа), ТАБАКОВ В.Е. (п. Милославское), ТАБОРОВ А.А. (п. Березник), ТАРАБРИН В.Н. (п. Озинки), ТАРАКАНОВ А.Н. (г. Углич), ТАРАЛИНА А. (г. Нестеров), ТАРАНКОВ А.И. (г. Рассказово), ТАРАСЕНКО Ю. (г. Донецк), ТАРАСОВ В.П. (г. Кинель), ТАРАСОВ Н.М. (г. Орск), ТАРАСОВ С.М. (п. Тисуль), ТЕКТОНИДИ С.С. (г. Луховицы), ТЕЛЬМАНОВ В.А. (п. Юргамыш), ТЕРЕНТЬЕВ А. (г. Артем), ТИМОШИНА Э.С. (п. Емельяново), ТИМЧАК Е.М. (г. Новодвинск), ТИТОВ А.В. (г. Кашира), ТИШКОВ В.А. (п. Мордово), ТКАЧЕНКО В.А. (п. Усть-Донецкий), ТКАЧЕНКО В.Г. (г. Светлогорск), ТОКАРЕВ А.В. (п. Степное), ТОЛСТЫХ В.М. (г. Псков), ТОМИЛОВ В.П. (г. Яровое), ТОНКИХ В.В. (п. Добринка), ТРЕНКЕНШУ Ф.И. (п. Ягодное), ТРЕФИЛОВ В.Г. (г. Нытва), ТРИФОНОВ А.Г. (г. Гусев), ТРОФИМОВ А.А. (п. Любытино), ТРУНОВ В. (г. Оленегорск), ТРУШИНА В.Н. (г. Железнодорожный), ТУРОВ В.В. (г. Балашиха), ТЮРЮМИН С.А. (п. Качуг), ТЯПКИН А.В. (г. Шатура), УГЛАНОВ А.М. (г. Выборг), УГЛОВ А.П. (п. Ванино), УГЛОВСКИЙ С.П. (г. Котлас), УГНИВЕНКО И.И. (г. Вельегонск), УДОВЕНКО Т.В. (г. Кувшиново), УКАДЕР В.Н. (г. Сухой Лог), УСКОВ В.С. (п. Игра), УТБАНОВ У.М. (п. Нижняя Тавда), УТЕНКОВ Г.Н. (г. Балаково), УШАКОВ В.Г. (п. Кизнер), УШАКОВ С.В. (г. Лермонтов), ФАВСТОВ Ю.К. (г. Самара), ФАДЕЕВ А.Н. (г. Нефтекумск), ФАДЕЕВ В.М. (п. Новый Торъял), ФАДЕЕВ Н.Н. (г. Ковдор), ФАЗЛЕЕВ М.Г. (г. Тетюши), ФАРДИЕВ И.Ш. (г. Альметьевск), ФАТЕЕВ Н.В. (г. Кимовск), ФЕДОРОВ В.Я. (г. Агидель), ФЕДОСЕЕВА Е.И. (г. Волоколамск), ФЕДОСОВА Г.Р. (г. Белый), ФЕЛЬДМАН В.Е. (г. Новоуральск), ФИЛИМОНОВ В.И. (г. Великий Устюг), ФИЛИМОНОВ В.И. (п. Сосновоборск), ФИЛИМОНОВА В.А. (г. Мосальск), ФИЛИПЕНКО В.М. (г. Похвистнево), ФИЛИПОВИЧ А.А. (сл. Большая Мартыновка), ФИЛИППОВ К.А. (г. Корсаков), ФИЛИППОВ М.А. (г. Любим), ФИЛЬЧАКОВ В.С. (г. Фатеж), ФИЛЯГИН Г.Н. (п. Славянка), ФИОНИНА В.Ф. (г. Лысьва), ФЛЕЕНКО А.Т. (п. Чаны), ФОКИНА А.В. (п. Ухолово), ФОМЕНКО Г.И. (г. Черняховск), ФОМЕНКО Н.Г. (п. Новобурейский), ФОМИН В.П. (п. Локоть),

ФОМИНА Н.В. (г. Камызяк), ФОМИЧЕВ Г.А. (г. Новомичуринск), ФОХТИН В.Г. (г. Красноармейск Московской обл.), ФРОЛОВ А.В. (г. Суворов), ФРОЛОВ А.Г. (п. Шаблыкино), ФРОШКАЙЗЕР Т.В. (г. Ленинск-Кузнецкий), ФУНК В.А. (п. Мотыгино), ФУРТИЧЕВА Т.А. (г. Ступино), ХАГЛЫШЕВ Т.К. (п. Яшкуль), ХАЙРУЛЛИН З.Х. (г. Мелеуз), ХАЙРУЛЛОВ А.Н. (г. Буинск), ХАЛИУЛЛИН Р.З. (г. Покачи), ХАРИН А.Н. (г. Каменск-Шахтинский), ХАРИНОВ В.Н. (ст. Полтавская), ХАРЧЕНКО С.П. (п. Экимчан), ХАСАИНОВ М.Ж. (г. Вышний Волочек), ХАСАНОВ Ш.Н. (г. Мамадыш), ХЕ Ю.Г. (г. Горнозаводск Сахалинской обл.), ХЕХЛОВСКИЙ С.Р. (г. Добрянка), ХИНГЕЛОВ В.В. (г. Закаменск), ХМЕЛЕВА И.Е. (г. Фрязино), ХМЕЛЕВСКОЙ П.И. (г. Струнино), ХОХЛОВ В.А. (г. Остров), ХРУЛЕВ А.К. (г. Лакинск), ХРЯПИНА Н.М. (г. Лангепас), ХУДЯКОВА В.И. (п. Кез), ХУДЯКОВА Т.В. (г. Киселевск), ХУДЯКОВА Т.И. (г. Петровск-Забайкальский), ХУСАЕВОВ Р.И. (г. Лениногорск), ХУСАИНОВ Р.С. (п. Камские Поляны), ЦВЕТКОВ А.М. (г. Комсомольск), ЦЕЛИЩЕВА Т.Д. (г. Орехово-Зуево), ЦИПРИС И.Г. (г. Спас-Деменск), ЦУПКИНА Л.А. (п. Магдагачи), ЧАМЫШЕВ В.В. (п. Духовническое), ЧЕПАЙКИН А.П. (г. Мегион), ЧЕПАКСИНА А.М. (г. Алатырь), ЧЕПРАСОВ В.А. (п. Козулька), ЧЕРДЖИЕВ В.Е. (г. Алагир), ЧЕРКАЙ Н.А. (п. Нижний Ингаш), ЧЕРНИКОВ А.А. (ст. Багаевская), ЧЕРНИКОВА Л.Н. (г. Белая Калитва), ЧЕРНИЧЕНКО М.Н. (г. Майкоп), ЧЕРНОБРОВКИН А. (п. Красногвардейское), ЧЕРНОВ В.П. (г. Солнечногорск), ЧЕРНОВОЛЕНКО Ю.А. (г. Торжок), ЧЕРНОИВАН В. (п. Ракитное), ЧЕРНЫЙ В.М. (г. Таганрог), ЧЕРНЫШЕНКО А.А. (г. Тимашевск), ЧИГРИН Б.В. (г. Камышлов), ЧИЖОВА Е. (г. Меленки), ЧИЖОВА Т.Н. (г. Ворсма), ЧИРКОВ В.И. (г. Грязовец), ЧИСТОВ В.А. (г. Ветлуга), ЧИСТЯКОВ В.В. (п. Демянск), ЧИСТЯКОВА А. (п. Лучегорск), ЧИЧИЛОВА Г.А. (г. Бийск), ЧУБЧЕНКО В.Н. (п. Климово), ЧУПРОВ С.А. (г. Зея), ЧУРБАКОВ С.В. (г. Уяр), ЧУРИЛОВ В.И. (п. Мучкапский), ЧУРКИНА Е.Ф. (г. Болохово), ЧУРОВА С.М. (г. Стерлитамак), ЧУЧУК Л.И. (г. Анива), ШАБАРИН Н.И. (г. Михайлов), ШАВРИН В.М. (г. Южноуральск), ШАДРИН А.А. (г. Верещагино), ШАЕВИЧ Г.А. (г. Пермь), ШАЛЫГИН Н.В. (п. Беково), ШАМИН В.Н. (г. Александров), ШАПОШНИКОВ В.К. (п. Ольховатка), ШАРОВ В.А. (п. Дубна), ШАТАЙЛО О.П. (г. Льгов), ШАТАЛОВ М.М. (г. Владикавказ), ШАТИЛОВ Ю. (г. Моршанск), ШАФРАНСКИЙ С.В. (г. Березовский Кемеровской обл.), ШАЧКОВ С. (г. Благовещенск, Республика Башкортостан), ШЕВЕРНОЙ В.Е. (г. Советск Тульской обл.), ШЕВЫРЕВ С.В. (г. Кировск Ленинградской обл.), ШЕЙКО О. (г. Абакан), ШЕЙНКЕР Л.И. (г. Дегтярск), ШЕПЕЛЕВА Л.А. (г. Калязин), ШЕПТЫРЕВ С. (г. Городовиковск), ШЕХМАТОВ Г.П. (г. Усолье), ШИПИЦИН М.М. (г. Барнаул), ШИРОЧЕНКОВ П.В. (г. Наро-Фоминск), ШИХОВА Г.Н. (п. Богородское), ШИШКИН Н.Ф. (п. Сузун), ШКРЕБНЕВ А.В. (г. Искитим), ШЛЕНОВА Т.А. (п. Шаховская), ШЛЕНСКИЙ А.В. (г. Константиновск), ШМАРИНА И.В. (г. Петрозаводск), ШОГЕНОВ М.М. (г. Нальчик), ШОКИН А.К. (п. Коренево), ШОШКИНА В.А. (п. Умет), ШПАКОВА И.А. (г. Миасс), ШПЕКТОР И.Л. (г. Воркута), ШПИГУНОВ В.Д. (г. Ломоносов), ШРАЙНЕР Н.Р. (г. Тайшет), ШТЫЛУН П.И. (г. Себеж), ШУБИН В.В. (г. Гуково), ШУБИН В.В. (г. Гуково), ШУВАЛОВА Г.М. (г. Сланцы), ШУЛИК Е.А. (г. Белореченск), ШУМКОВА З.Н. (г. Тьнда), ШУТОВА Е.Н. (г. Клинцы), ЩЕГОЛЬКОВА Л.С. (г. Волгодонск), ЩЕКОЧИХИН В.Я. (г. Кыштым), ЩЕНДРИГИН Н.И. (г. Изобильный), ЩЕРБИНIN Д.В. (г. Чапаевск), ЭНГЕЛЬМАН М.А. (г. Миасс), ЮМАТОВ Б.М. (г. Гусь-Хрустальный), ЮМШАНОВ А.К. (п. Ильинский), ЮНЕЕВА Ф.М. (п. Новые Бурасы), ЮРЗОВ Г.Н. (п. Поназырево), ЮРОВ Ф.С. (п. Лунино), ЮРШИН В.Т. (п. Верх-Чебула), ЮШКЕВИЧ В.Т. (г. Невель), ЯБЛОКОВА В.А. (п. Тяжинский), ЯКИМОВ В.В. (г. Каменск-Уральский), ЯКОВЛЕВ Г.Р. (п. Ибреси), ЯКОВЛЕВА В.И. (г. Подольск), ЯКУШКИН Е.А. (п. Чамзинка), ЯМАЛТДИНОВ Ф.А. (г. Уфа), ЯНИН В.Г. (г. Сызрань), ЯНОВСКИЙ Н.П. (г. Геленджик), ЯЦ А.П. (п. Переяславка).

Населенные пункты России

Абаза	Республика Хакасия	Асбест	Свердловская обл.
Абакан	Республика Хакасия	Асино	Томская обл.
Абан	Красноярский край	Астрахань	Астраханская обл.
Абатское	Тюменская обл.	Ахтубинск	Астраханская обл.
Абдулино	Оренбургская обл.	Ачинск	Красноярский край
Абинск	Краснодарский край	Ачит	Свердловская обл.
Агидель	Республика Башкортостан	Аша	Челябинская обл.
Агрыз	Республика Татарстан	Бабаево	Вологодская обл.
Адамовка	Оренбургская обл.	Бабушкин	Республика Бурятия
Адыгейск	Республика Адыгея	Бабынино	Калужская обл.
Азнакаево	Республика Татарстан	Багаевская	Ростовская обл.
Азов	Ростовская обл.	Багратионовск	Калининградская обл.
Ак - Довурак	Республика Тыва	Базарный Карабулак	Саратовская обл.
Аксай	Ростовская обл.	Байкалово	Свердловская обл.
Аксубаево	Республика Татарстан	Байкальск	Иркутская обл.
Алагир	Республика Северная Осетия - Алания	Баймак	Республика Башкортостан
Алапаевск	Свердловская обл.	Бакал	Челябинская обл.
Алатырь	Чувашская республика	Баксан	Кабардино-Балкарская республика
Алейск	Алтайский край	Балабаново	Калужская обл.
Алекса́ндро-Невский	Рязанская обл.	Балаково	Саратовская обл.
Александров	Владимирская обл.	Балахна	Нижегородская обл.
Александров Гай	Саратовская обл.	Балахта	Красноярский край
Александровск	Пермская обл.	Балашиха	Московская обл.
Александровск-Сахалинский	Сахалинская обл.	Балашов	Саратовская обл.
Алексеевка	Белгородская обл.	Балей	Читинская обл.
Алексин	Тульская обл.	Балтийск	Калининградская обл.
Алзана́й	Иркутская обл.	Барабинск	Новосибирская обл.
Алтайский	Алтайский край	Баргузин	Республика Бурятия
Альметьевск	Республика Татарстан	Барнаул	Алтайский край
Амурск	Хабаровский край	Барыш	Ульяновская обл.
Анадырь	Чукотский а.о.	Батагай	Республика Саха (Якутия)
Анапа	Краснодарский край	Батайск	Ростовская обл.
Ангарск	Иркутская обл.	Батецкий	Новгородская обл.
Андреаполь	Тверская обл.	Башмаково	Пензенская обл.
Анжеро-Судженск	Кемеровская обл.	Баяндай	Иркутская обл.
Анива	Сахалинская обл.	Беднодемьяновск	Пензенская обл.
Антропово	Костромская обл.	Бежаницы	Псковская обл.
Апатиты	Мурманская обл.	Бежецк	Тверская обл.
Апрелевка	Московская обл.	Беково	Пензенская обл.
Апшеронск	Краснодарский край	Белая Калитва	Ростовская обл.
Арамилы	Свердловская обл.	Белая Холуница	Кировская обл.
Ардатов	Республика Мордовия	Белгород	Белгородская обл.
Ардатов	Нижегородская обл.	Белебей	Республика Башкортостан
Ардон	Республика Северная Осетия - Алания	Белёв	Тульская обл.
Арзамас	Нижегородская обл.	Белинский	Пензенская обл.
Аркадак	Саратовская обл.	Белово	Кемеровская обл.
Армавир	Краснодарский край	Белогорск	Амурская обл.
Арсеньево	Тульская обл.	Белозерск	Вологодская обл.
Арск	Республика Татарстан	Белокуриха	Алтайский край
Артём	Приморский край	Беломорск	Республика Карелия
Артёмовск	Красноярский край	Белорецк	Республика Башкортостан
Арти	Свердловская обл.	Белореченск	Краснодарский край
Архангельск	Архангельская обл.	Белоярский	Ханты-Мансийский а. о.
Архара	Амурская обл.	Белоярский	Свердловская обл.
		Белый	Тверская обл.
		Белый Яр	Томская обл.

Бердск	Новосибирская обл.	Валуйки	Белгородская обл.
Березник	Архангельская обл.	Ванавара	Эвенкийский а. о.
Березники	Пермская обл.	Ванино	Хабаровский край
Берёзовка	Красноярский край	Варгаши	Курганская обл.
Берёзово	Ханты-Мансийский а.о.	Варнавино	Нижегородская обл.
Берёзовский	Кемеровская обл.	Вача	Нижегородская обл.
Берёзовский	Свердловская обл.	Вейделевка	Белгородская обл.
Беслан	Республика Северная Осетия - Алания	Велиж	Смоленская обл.
Бетлица	Калужская обл.	Великие Луки	Псковская обл.
Бийск	Алтайский край	Великий Новгород	Новгородская обл.
Бикин	Хабаровский край	Великий Устюг	Вологодская обл.
Биробиджан	Еврейская а. о.	Вельск	Архангельская обл.
Бирск	Республика Башкортостан	Венёв	Тульская обл.
Бирюсинск	Иркутская обл.	Верещагино	Пермская обл.
Благовещенск	Амурская обл.	Верхнеуральск	Челябинская обл.
Благовещенск	Республика Башкортостан	Верхний Ландех	Ивановская обл.
Благодарный	Ставропольский край	Верхний Тагил	Свердловская обл.
Бобров	Воронежская обл.	Верхний Уфалей	Челябинская обл.
Богданович	Свердловская обл.	Верхняя Пышма	Свердловская обл.
Богородицк	Тульская обл.	Верхняя Салда	Свердловская обл.
Богородск	Нижегородская обл.	Верхняя Тура	Свердловская обл.
Богородское	Кировская обл.	Верховье	Орловская обл.
Боготол	Красноярский край	Верхотурье	Свердловская обл.
Богучар	Воронежская обл.	Верхоянск	Республика Саха (Якутия)
Бодайбо	Иркутская обл.	Верх-Чебула	Кемеровская обл.
Бокситогорск	Ленинградская обл.	Веселый	Ростовская обл.
Бологое	Тверская обл.	Весьегонск	Тверская обл.
Болотное	Новосибирская обл.	Ветлуга	Нижегородская обл.
Болохово	Тульская обл.	Видное	Московская обл.
Болхов	Орловская обл.	Вилюйск	Республика Саха (Якутия)
Большая Мартыновка	Ростовская обл.	Вилючинск	Камчатская обл.
Большеречье	Омская обл.	Вихоревка	Иркутская обл.
Большое Мурашкино	Нижегородская обл.	Вичуга	Ивановская обл.
Большой Камень	Приморский край	Владивосток	Приморский край
Большой Царын	Республика Калмыкия	Владикавказ	Республика Северная Осетия - Алания
Бор	Нижегородская обл.	Владимир	Владимирская обл.
Борзя	Читинская обл.	Вожега	Вологодская обл.
Борисоглебск	Воронежская обл.	Вознесенское	Нижегородская обл.
Боровичи	Новгородская обл.	Волгоград	Волгоградская обл.
Боровск	Калужская обл.	Волгодонск	Ростовская обл.
Бородино	Красноярский край	Волгореченск	Костромская обл.
Бохан	Иркутская обл.	Волжск	Республика Марий-Эл
Братск	Иркутская обл.	Волжский	Волгоградская обл.
Бронницы	Московская обл.	Волово	Тульская обл.
Брянск	Брянская обл.	Вологда	Вологодская обл.
Бугульма	Республика Татарстан	Володарск	Нижегородская обл.
Бугуруслан	Оренбургская обл.	Волоколамск	Московская обл.
Будённовск	Ставропольский край	Волоконовка	Белгородская обл.
Буздяк	Республика Башкортостан	Волхов	Ленинградская обл.
Бузулук	Оренбургская обл.	Волчанск	Свердловская обл.
Буинск	Республика Татарстан	Волчиха	Алтайский край
Буй	Костромская обл.	Вольгинский	Владимирская обл.
Буйнакск	Республика Дагестан	Вольск	Саратовская обл.
Буря	Амурская обл.	Воркута	Республика Коми
Бутурлиновка	Воронежская обл.	Воронеж	Воронежская обл.
Быково	Волгоградская обл.	Воротынский	Калужская обл.
Валдай	Новгородская обл.	Ворсма	Нижегородская обл.

Воскресенск	Московская обл.	Гусев	Калининградская обл.
Воскресенское	Нижегородская обл.	Гусиноозёрск	Республика Бурятия
Воткинск	Удмуртская республика	Гусь-Хрустальный	Владимирская обл.
Всеволожск	Ленинградская обл.	Давлеканово	Республика Башкортостан
Вуктыл	Республика Коми	Дагестанские Огни	Республика Дагестан
Выборг	Ленинградская обл.	Далматово	Курганская обл.
Выгоничи	Брянская обл.	Дальнегорск	Приморский край
Выкса	Нижегородская обл.	Дальнее	Нижегородская обл.
Высокая Гора	Республика Татарстан	Константиново	
Высоковск	Московская обл.	Дальнеречинск	Приморский край
Высоцк	Ленинградская обл.	Даниловка	Волгоградская обл.
Вытегра	Вологодская обл.	Данков	Липецкая обл.
Вышний Волчѣк	Тверская обл.	Даровской	Кировская обл.
Вяземский	Хабаровский край	Дедовск	Московская обл.
Вязники	Владимирская обл.	Демидов	Смоленская обл.
Вязьма	Смоленская обл.	Демянск	Новгородская обл.
Вятские Поляны	Кировская обл.	Дербент	Республика Дагестан
Гаврилов Посад	Ивановская обл.	Депутатский	Республика Саха (Якутия)
Гаврилов Ям	Ярославская обл.	Дергачи	Саратовская обл.
Гагарин	Смоленская обл.	Десногорск	Смоленская обл.
Гаджиево	Мурманская обл.	Дзержинск	Нижегородская обл.
Гай	Оренбургская обл.	Дзержинский	Московская обл.
Гайны	Пермская обл.	Дивногорск	Красноярский край
Галич	Костромская обл.	Дигора	Республика Северная Осетия -
Гари	Свердловская обл.		Алания
Гатчина	Ленинградская обл.	Диксон	Таймырский (Долгано -
Гвардейск	Калининградская обл.		Ненецкий) а. о.
Гдов	Псковская обл.	Димитровград	Ульяновская обл.
Геленджик	Краснодарский край	Дмитриевка	Тамбовская обл.
Георгиевск	Ставропольский край	Дмитриев-Льговский	Курская обл.
Глазов	Удмуртская республика	Дмитров	Московская обл.
Глазуновка	Орловская обл.	Дмитровск-Орловский	Орловская обл.
Глубокий	Ростовская обл.	Дно	Псковская обл.
Голышманово	Тюменская обл.	Добринка	Липецкая обл.
Горно-Алтайск	Республика Алтай	Добрянка	Пермская обл.
Горнозаводск	Сахалинская обл.	Долгопрудный	Московская обл.
Горнозаводск	Пермская обл.	Долинск	Сахалинская обл.
Горняк	Алтайский край	Домбаровский	Оренбургская обл.
Городец	Нижегородская обл.	Домоделово	Московская обл.
Городище	Владимирская обл.	Донецк	Ростовская обл.
Городище	Волгоградская обл.	Донской	Тульская обл.
Городище	Пензенская обл.	Дорогобуж	Смоленская обл.
Городовиковск	Республика Калмыкия	Дрезна	Московская обл.
Гороховец	Владимирская обл.	Дубна	Московская обл.
Горячегорск	Красноярский край	Дубна	Тульская обл.
Горячий Ключ	Краснодарский край	Дубовка	Волгоградская обл.
Грайворон	Белгородская обл.	Дубровка	Брянская обл.
Гремячинск	Пермская обл.	Дудинка	Таймырский (Долгано -
Грибановский	Воронежская обл.		Ненецкий) а. о.
Грозный	Чеченская республика	Думиничи	Калужская обл.
Грязи	Липецкая обл.	Духовницкое	Саратовская обл.
Грязовец	Вологодская обл.	Духовщина	Смоленская обл.
Губаха	Пермская обл.	Дюртюли	Республика Башкортостан
Губкин	Белгородская обл.	Дятьково	Брянская обл.
Гуково	Ростовская обл.	Егорьевск	Московская обл.
Гулькевичи	Краснодарский край	Ейск	Краснодарский край
Гурьевск	Калининградская обл.	Екатеринбург	Свердловская обл.
Гурьевск	Кемеровская обл.	Екатериновка	Саратовская обл.

Елабуга	Республика Татарстан	Злынка	Брянская обл.
Еланцы	Иркутская обл.	Змеевка	Орловская обл.
Елань	Волгоградская обл.	Змеиногорск	Алтайский край
Елец	Липецкая обл.	Знаменка	Тамбовская обл.
Елизово	Камчатская обл.	Зубцов	Тверская обл.
Ельня	Смоленская обл.	Зуевка	Кировская обл.
Еманжелинск	Челябинская обл.	Зырянка	Республика Саха (Якутия)
Емва	Республика Коми	Ибреси	Чувашская республика
Емельяново	Красноярский край	Ивангород	Ленинградская обл.
Енисейск	Красноярский край	Иваново	Ивановская обл.
Ермишь	Рязанская обл.	Ивантеевка	Московская обл.
Ермолаево	Республика Башкортостан	Ивдель	Свердловская обл.
Ершов	Саратовская обл.	Игарка	Красноярский край
Ессентуки	Ставропольский край	Игра	Удмуртская республика
Ефремов	Тульская обл.	Ижевск	Удмуртская республика
Жарковский	Тверская обл.	Избербаш	Республика Дагестан
Железноводск	Ставропольский край	Изобильный	Ставропольский край
Железногорск	Красноярский край	Ики-Бурул	Республика Калмыкия
Железногорск	Курская обл.	Иланский	Красноярский край
Железногорск-	Иркутская обл.	Иловля	Волгоградская обл.
Илимский		Ильинский	Пермская обл.
Железнодорожный	Московская обл.	Инжавино	Тамбовская обл.
Жердевка	Тамбовская обл.	Инза	Ульяновская обл.
Жигулевск	Самарская обл.	Инсар	Республика Мордовия
Жиздра	Калужская обл.	Инта	Республика Коми
Жирновск	Волгоградская обл.	Ипатово	Ставропольский край
Жуковка	Брянская обл.	Ирбит	Свердловская обл.
Жуковский	Московская обл.	Иркутск	Иркутская обл.
Завитинск	Амурская обл.	Исилькуль	Омская обл.
Заводоуковск	Тюменская обл.	Искитим	Новосибирская обл.
Заволжск	Ивановская обл.	Исса	Пензенская обл.
Заволжье	Нижегородская обл.	Истра	Московская обл.
Задонск	Липецкая обл.	Ишим	Тюменская обл.
Заинск	Республика Татарстан	Ишимбай	Республика Башкортостан
Закаменск	Республика Бурятия	Йошкар-Ола	Республика Марий-Эл
Заозёрный	Красноярский край	Кавалерово	Приморский край
Заозёрск	Мурманская обл.	Кавказский	Карачаево-Черкесская республика
Заокский	Тульская обл.		
Западная Двина	Тверская обл.	Кадом	Рязанская обл.
Заполярный	Мурманская обл.	Кадуй	Вологодская обл.
Зарайск	Московская обл.	Кадый	Костромская обл.
Заречный	Пензенская обл.	Казанское	Тюменская обл.
Заречный	Свердловская обл.	Казань	Республика Татарстан
Заринск	Алтайский край	Кайеркан	Красноярский край
Звенигово	Республика Марий-Эл	Калач	Воронежская обл.
Звенигород	Московская обл.	Калачинск	Омская обл.
Зверево	Ростовская обл.	Калач-на-Дону	Волгоградская обл.
Зеленогорск	Красноярский край	Калевала	Республика Карелия
Зеленоград	Москва	Калининград	Калининградская обл.
Зеленоградск	Калининградская обл.	Калининск	Саратовская обл.
Зеленодольск	Республика Татарстан	Калтан	Кемеровская обл.
Зеленокумск	Ставропольский край	Калуга	Калужская обл.
Земетчино	Пензенская обл.	Калязин	Тверская обл.
Зерноград	Ростовская обл.	Камбарка	Удмуртская республика
Зея	Амурская обл.	Каменка	Воронежская обл.
Зима	Иркутская обл.	Каменка	Пензенская обл.
Зимовники	Ростовская обл.	Каменногорск	Ленинградская обл.
Златоуст	Челябинская обл.	Каменноостский	Республика Адыгея

Каменск-Уральский	Свердловская обл.	Киров	Калужская обл.
Каменск-Шахтинский	Ростовская обл.	Киров	Кировская обл.
Камень-на-Оби	Алтайский край	Кировоград	Свердловская обл.
Камешково	Владимирская обл.	Кирово-Чепецк	Кировская обл.
Камские Поляны	Республика Татарстан	Кировск	Ленинградская обл.
Камызяк	Астраханская обл.	Кировск	Мурманская обл.
Камышин	Волгоградская обл.	Кировский	Приморский край
Камышлов	Свердловская обл.	Кирс	Кировская обл.
Канаш	Чувашская республика	Кирсанов	Тамбовская обл.
Кандалакша	Мурманская обл.	Киселёвск	Кемеровская обл.
Канск	Красноярский край	Кисловодск	Ставропольский край
Карабаново	Владимирская обл.	Клетня	Брянская обл.
Карабаш	Челябинская обл.	Клетская	Вологодская обл.
Карасук	Новосибирская обл.	Климово	Брянская обл.
Карачаевск	Карачаево-Черкесская республика	Климовск	Московская обл.
Карачев	Брянская обл.	Клин	Московская обл.
Каргасок	Томская обл.	Клинцы	Брянская обл.
Каргат	Новосибирская обл.	Ключи	Камчатская обл.
Каргополь	Архангельская обл.	Княгинино	Нижегородская обл.
Кардымово	Смоленская обл.	Ковдор	Мурманская обл.
Карпинск	Свердловская обл.	Ковров	Владимирская обл.
Карталы	Челябинская обл.	Ковылкино	Республика Мордовия
Карымское	Читинская обл.	Когалым	Ханты-Мансийский а. о.
Касимов	Рязанская обл.	Кодинск	Красноярский край
Касли	Челябинская обл.	Козельск	Калужская обл.
Каспийск	Республика Дагестан	Козловка	Чувашская республика
Касторное	Курская обл.	Козулька	Красноярский край
Катав-Ивановск	Челябинская обл.	Козьмодемьянск	Республика Марий-Эл
Катайск	Курганская обл.	Кола	Мурманская обл.
Качканар	Свердловская обл.	Кологрив	Костромская обл.
Качуг	Иркутская обл.	Коломна	Московская обл.
Кашары	Ростовская обл.	Колпашево	Томская обл.
Кашин	Тверская обл.	Колпино	Санкт - Петербург
Кашира	Московская обл.	Колпна	Орловская обл.
Кашхатау	Кабардино-Балкарская республика	Колывань	Новосибирская обл.
Кедровый	Томская обл.	Кольчугино	Владимирская обл.
Кез	Удмуртская республика	Комаричи	Брянская обл.
Кемерово	Кемеровская обл.	Комсомольск	Ивановская обл.
Кемь	Республика Карелия	Комсомольский	Республика Калмыкия
Кесова Гора	Тверская обл.	Комсомольский	Республика Мордовия
Кизел	Пермская обл.	Комсомольск-на-Амуре	Хабаровский край
Кизилюрт	Республика Дагестан	Конаково	Тверская обл.
Кизляр	Республика Дагестан	Кондопога	Республика Карелия
Кизнер	Удмуртская республика	Кондрово	Калужская обл.
Кикнур	Кировская обл.	Коноша	Архангельская обл.
Килемары	Республика Марий-Эл	Константиновск	Ростовская обл.
Кимовск	Тульская обл.	Коньшевка	Курская обл.
Кимры	Тверская обл.	Копейск	Челябинская обл.
Кингисепп	Ленинградская обл.	Кораблино	Рязанская обл.
Кинель	Самарская обл.	Коренево	Курская обл.
Кинешма	Ивановская обл.	Кореновск	Краснодарский край
Киренск	Иркутская обл.	Коркино	Челябинская обл.
Киржач	Владимирская обл.	Кормиловка	Омская обл.
Кириевск	Тульская обл.	Королев	Московская обл.
Кириллов	Вологодская обл.	Короча	Белгородская обл.
Кириши	Ленинградская обл.	Корсаков	Сахалинская обл.
		Коряжма	Архангельская обл.

Костерёво	Владимирская обл.	Курганинск	Краснодарский край
Костомукша	Республика Карелия	Курильск	Сахалинская обл.
Кострома	Костромская обл.	Куркино	Тульская обл.
Котельниково	Волгоградская обл.	Курск	Курская обл.
Котельнич	Кировская обл.	Куртамыш	Курганская обл.
Котлас	Архангельская обл.	Курчатов	Курская обл.
Котово	Волгоградская обл.	Куса	Челябинская обл.
Котовск	Тамбовская обл.	Кутулик	Иркутская обл.
Кохма	Ивановская обл.	Кушва	Свердловская обл.
Красавино	Вологодская обл.	Кшенский	Курская обл.
Красная Заря	Орловская обл.	Кызыл	Республика Тыва
Красноармейск	Московская обл.	Кыштым	Челябинская обл.
Красноармейск	Саратовская обл.	Кяхта	Республика Бурятия
Красновишерск	Пермская обл.	Лабинск	Краснодарский край
Красногвардейское	Белгородская обл.	Лабытнанги	Ямало-Ненецкий а. о.
Красногородск	Псковская обл.	Лагань	Республика Калмыкия
Красногорск	Московская обл.	Ладушкин	Калининградская обл.
Красногорск	Сахалинская обл.	Лаишево	Республика Татарстан
Краснодар	Краснодарский край	Лакинск	Владимирская обл.
Красное-на-Волге	Костромская обл.	Лангепас	Ханты-Мансийский а. о.
Краснозаводск	Московская обл.	Лахденпохья	Республика Карелия
Краснозерское	Новосибирская обл.	Лебедянь	Липецкая обл.
Краснознаменск	Калининградская обл.	Лебяжье	Курганская обл.
Краснокаменск	Читинская обл.	Лев Толстой	Липецкая обл.
Краснокамск	Пермская обл.	Лежнево	Ивановская обл.
Краснослободск	Республика Мордовия	Лениногорск	Республика Татарстан
Краснотурьинск	Свердловская обл.	Ленинск	Волгоградская обл.
Красноуральск	Свердловская обл.	Ленинск-Кузнецкий	Кемеровская обл.
Красноярск	Красноярский край	Ленинский	Тульская обл.
Красный	Смоленская обл.	Ленинское	Кировская обл.
Красный Кут	Саратовская обл.	Ленск	Республика Саха (Якутия)
Красный Сулин	Ростовская обл.	Лермонтов	Ставропольский край
Красный Холм	Тверская обл.	Лесной	Свердловская обл.
Крестцы	Новгородская обл.	Лесогорск	Сахалинская обл.
Кромы	Орловская обл.	Лесозаводск	Приморский край
Кронштадт	Санкт - Петербург	Лесосибирск	Красноярский край
Кропоткин	Краснодарский край	Ливны	Орловская обл.
Крутинка	Омская обл.	Ликино-Дулёво	Московская обл.
Крымск	Краснодарский край	Липецк	Липецкая обл.
Кстово	Нижегородская обл.	Липки	Тульская обл.
Кувандык	Оренбургская обл.	Лиски	Воронежская обл.
Кувшиново	Тверская обл.	Лихославль	Тверская обл.
Кудымкар	Коми - Пермский а. о.	Лобня	Московская обл.
Кудынкар	Пермская обл.	Лодейное Поле	Ленинградская обл.
Куеда	Пермская обл.	Локоть	Брянская обл.
Куженер	Республика Марий-Эл	Ломоносов	Санкт-Петербург
Кузнецк	Пензенская обл.	Лосино-Петровский	Московская обл.
Куйбышев	Новосибирская обл.	Лоухи	Республика Карелия
Куйтун	Иркутская обл.	Луга	Ленинградская обл.
Кукмор	Республика Татарстан	Луза	Кировская обл.
Кулебаки	Нижегородская обл.	Лукьянов	Нижегородская обл.
Кулунда	Алтайский край	Лунино	Пензенская обл.
Кумены	Кировская обл.	Луховицы	Московская обл.
Кумертау	Республика Башкортостан	Лучегорск	Приморский край
Кунгур	Пермская обл.	Лысково	Нижегородская обл.
Кунья	Псковская обл.	Лысье Горы	Саратовская обл.
Купино	Новосибирская обл.	Лысьва	Пермская обл.
Курган	Курганская обл.	Лыткарино	Московская обл.

Льгов	Курская обл.	Могойтуй	Читинская обл.
Любань	Ленинградская обл.	Могоча	Читинская обл.
Люберцы	Московская обл.	Можайск	Московская обл.
Любим	Ярославская обл.	Можга	Удмуртская республика
Любинский	Омская обл.	Моздок	Республика Северная Осетия - Алания
Любытино	Новгородская обл.		Саратовская обл.
Людиново	Калужская обл.	Мокроус	Пензенская обл.
Магадан	Магаданская обл.	Мокшан	Смоленская обл.
Магдагачи	Амурская обл.	Монастырщина	Мурманская обл.
Магнитогорск	Челябинская обл.	Мончегорск	Тамбовская обл.
Майкоп	Республика Адыгея	Мордово	Республика Марий-Эл
Майский	Кабардино-Балкарская республика	Морки	Ростовская обл.
	Сахалинская обл.	Морозовск	Тамбовская обл.
Макаров	Костромская обл.	Моршанск	Калужская обл.
Макарьев	Тверская обл.	Мосальск	
Максатиха	Курганская обл.	Москва	Красноярский край
Макушино	Новгородская обл.	Мотыгино	Новосибирская обл.
Малая Вишеря	Кировская обл.	Мошково	Республика Карелия
Малмыж	Орловская обл.	Муезерский	Тюменская обл.
Малоархангельск	Калужская обл.	Муравленко	Кировская обл.
Малоярославец	Иркутская обл.	Мураши	Мурманская обл.
Мама	Республика Татарстан	Мурманск	Владимирская обл.
Мамадыш	Калининградская обл.	Муром	Омская обл.
Мамоново	Костромская обл.	Муромцево	Республика Татарстан
Мантурово	Кемеровская обл.	Муслумово	Тамбовская обл.
Мариинск	Чувашская республика	Мучкапский	Орловская обл.
Мариинский Посад	Республика Марий-Эл	Мценск	Кемеровская обл.
Мари-Турек	Саратовская обл.	Мыски	Московская обл.
Маркс	Ростовская обл.	Мытищи	Республика Татарстан
Матвеев Курган	Республика Дагестан	Набережные Челны	Нижегородская обл.
Махачкала	Брянская обл.	Навашино	Брянская обл.
Мглин	Ханты-Мансийский а. о.	Навля	Ивановская обл.
Мегион	Республика Марий-Эл	Наволоки	Кировская обл.
Медведево	Республика Карелия	Нагорск	Ямало-Ненецкий а. о.
Медвежьегорск	Оренбургская обл.	Надым	Красноярский край
Медногорск	Калужская обл.	Назарово	Ингушская республика
Медынь	Кемеровская обл.	Назрань	Омская обл.
Междуреченск	Тюменская обл.	Называевск	Кабардино-Балкарская республика
Междуречинский	Архангельская обл.	Нальчик	Астраханская обл.
Мезень	Владимирская обл.		Московская обл.
Меленки	Республика Башкортостан	Нариманов	Кабардино-Балкарская республика
Мелеуз	Республика Татарстан	Наро-Фоминск	Орловская обл.
Менделеевск	Республика Татарстан	Нарткала	Ненецкий а. о.
Мещовск	Калужская обл.		Приморский край
Миасс	Челябинская обл.	Нарышкино	Псковская обл.
Микунь	Республика Коми	Нарьян-Мар	Сахалинская обл.
Миллерово	Ростовская обл.	Находка	Ставропольский край
Милославское	Рязанская обл.	Невель	Свердловская обл.
Минеральные Воды	Ставропольский край	Невельск	Тверская обл.
Минусинск	Красноярский край	Невинномысск	Калининградская обл.
Миньяр	Челябинская обл.	Невьянск	Костромская обл.
Мирный	Республика Саха (Якутия)	Нелидово	Читинская обл.
Михайлов	Рязанская обл.	Неман	Республика Саха (Якутия)
Михайловка	Волгоградская обл.	Нерехта	Калининградская обл.
Михайловск	Свердловская обл.	Нерчинск	Самарская обл.
Мичуринск	Тамбовская обл.	Нерюнгри	
Мишкино	Курганская обл.	Нестеров	
		Нефтегорск	

Нефтекамск	Республика Башкортостан	Новочебоксарск	Чувашская республика
Нефтекумск	Ставропольский край	Новочеркасск	Ростовская обл.
Нефтеюганск	Ханты-Мансийский а. о.	Новошахтинск	Ростовская обл.
Нехаевская	Волгоградская обл.	Новые Бурасы	Саратовская обл.
Нея	Костромская обл.	Новый Оскол	Белгородская обл.
Нижеангарск	Республика Бурятия	Новый Торъял	Республика Марий-Эл
Нижевартовск	Ханты-Мансийский а. о.	Новый Уренгой	Ямало-Ненецкий а. о.
Нижекамск	Республика Татарстан	Ногинск	Московская обл.
Нижеудинск	Иркутская обл.	Ноглики	Сахалинская обл.
Нижние Серги	Свердловская обл.	Нолинск	Кировская обл.
Нижний Ингаш	Красноярский край	Норильск	Красноярский край
Нижний Ломов	Пензенская обл.	Ноябрьск	Ямало-Ненецкий а. о.
Нижний Новгород	Нижегородская обл.	Нурлат	Республика Татарстан
Нижний Тагил	Свердловская обл.	Нытва	Пермская обл.
Нижняя Салда	Свердловская обл.	Нюрба	Республика Саха (Якутия)
Нижняя Тавда	Тюменская обл.	Нягань	Ханты-Мансийский а. о.
Нижняя Тура	Свердловская обл.	Нязепетровск	Челябинская обл.
Никель	Мурманская обл.	Няндом	Архангельская обл.
Николаевск	Волгоградская обл.	Облучье	Еврейская а.о.
Николаевск-на-Амуре	Хабаровский край	Обнинск	Калужская обл.
Николо-Берёзовка	Республика Башкортостан	Обоянь	Курская обл.
Никольск	Вологодская обл.	Обь	Новосибирская обл.
Никольск	Пензенская обл.	Одинцово	Московская обл.
Никольское	Ленинградская обл.	Озёрск	Калининградская обл.
Новая Ладога	Ленинградская обл.	Озёры	Московская обл.
Новая Ляля	Свердловская обл.	Озинки	Саратовская обл.
Новоалександровск	Ставропольский край	Октябрьск	Самарская обл.
Новоалтайск	Алтайский край	Октябрьский	Архангельская обл.
Новоаннинский	Волгоградская обл.	Октябрьский	Пермская обл.
Новобурейский	Амурская обл.	Октябрьский	Республика Башкортостан
Нововаршавка	Омская обл.	Октябрьское	Волгоградская обл.
Нововоронеж	Воронежская обл.	Окуловка	Ханты-Мансийский а. о.
Новодвинск	Архангельская обл.	Олекминск	Новгородская обл.
Новодурино	Смоленская обл.	Оленегорск	Республика Саха (Якутия)
Новозыбков	Брянская обл.	Оленино	Мурманская обл.
Новокубанск	Краснодарский край	Оловянная	Тверская обл.
Новокузнецк	Кемеровская обл.	Олонец	Читинская обл.
Новокуйбышевск	Самарская обл.	Ольга	Республика Карелия
Новомичуринск	Рязанская обл.	Ольховатка	Приморский край
Новомосковск	Тульская обл.	Ольховка	Воронежская обл.
Новониколаевский	Волгоградская обл.	Омск	Волгоградская обл.
Новоникитинск	Ость-Ордынский	Омскчан	Омская обл.
Новоорск	Бурятский а. о.	Омутинское	Магаданская обл.
Новопавловск	Оренбургская обл.	Омутнинск	Тюменская обл.
Новоржев	Ставропольский край	Онега	Кировская обл.
Новороссийск	Псковская обл.	Опарино	Архангельская обл.
Новоселово	Краснодарский край	Опочка	Кировская обл.
Новосергиевка	Красноярский край	Ордынское	Псковская обл.
Новосибирск	Оренбургская обл.	Оренбург	Новосибирская обл.
Новосиль	Новосибирская обл.	Орехово-Зуево	Оренбургская обл.
Новосокольники	Орловская обл.	Орёл	Московская обл.
Новотроицк	Псковская обл.	Оричи	Орловская обл.
Новоузенск	Оренбургская обл.	Орлов	Кировская обл.
Новоульяновск	Саратовская обл.	Орловский	Кировская обл.
Новоуральск	Ульяновская обл.	Оронайск	Ростовская обл.
Новохопёрск	Свердловская обл.	Орск	Сахалинская обл.
	Воронежская обл.	Оса	Оренбургская обл.
			Пермская обл.

Осинники	Кемеровская обл.	Плёт	Ивановская обл.
Осташков	Тверская обл.	Поворино	Воронежская обл.
Остров	Псковская обл.	Погар	Брянская обл.
Островной	Мурманская обл.	Подгоренский	Воронежская обл.
Островское	Костромская обл.	Подольск	Московская обл.
Острогжск	Воронежская обл.	Подосиновец	Кировская обл.
Отрадное	Ленинградская обл.	Подпорожье	Ленинградская обл.
Отрадный	Самарская обл.	Покачи	Ханты-Мансийский а. о.
Оха	Сахалинская обл.	Покров	Владимирская обл.
Оханск	Пермская обл.	Покровск	Республика Саха (Якутия)
Охотск	Хабаровский край	Покровское	Орловская обл.
Очёр	Пермская обл.	Полевской	Свердловская обл.
Павлово	Нижегородская обл.	Полесск	Калининградская обл.
Павловск	Воронежская обл.	Полтавская	Омская обл.
Павловск	Санкт - Петербург	Полысаево	Кемеровская обл.
Павловский Посад	Московская обл.	Полярные Зори	Мурманская обл.
Павлоградка	Омская обл.	Полярный	Мурманская обл.
Палкино	Псковская обл.	Поназырево	Костромская обл.
Палласовка	Волгоградская обл.	Поныри	Курская обл.
Панино	Воронежская обл.	Поронайск	Сахалинская обл.
Параньга	Республика Марий-Эл	Порхов	Псковская обл.
Партизанск	Приморский край	Поспелиха	Алтайский край
Парфино	Новгородская обл.	Похвистнево	Самарская обл.
Пачелма	Пензенская обл.	Почеп	Брянская обл.
Певек	Чукотский а. о.	Починок	Смоленская обл.
Пенза	Пензенская обл.	Пошехонье	Ярославская обл.
Пено	Тверская обл.	Поярково	Амурская обл.
Первомайск	Нижегородская обл.	Правдинск	Калининградская обл.
Первомайский	Оренбургская обл.	Преградная	Карачаево-Черкесская республика
Первомайский	Тамбовская обл.	Преображенская	Волгоградская обл.
Первоуральск	Свердловская обл.	Приаргунск	Читинская обл.
Переволоцкий	Оренбургская обл.	Приволжск	Ивановская обл.
Переславль-Залесский	Ярославская обл.	Приморск	Калининградская обл.
Переяславка	Хабаровский край	Приморск	Ленинградская обл.
Пермь	Пермская обл.	Приморско-Ахтарск	Краснодарский край
Пестрово	Новгородская обл.	Приозёрск	Ленинградская обл.
Пестяки	Ивановская обл.	Пристень	Курская обл.
Петров-Вал	Вологодская обл.	Прокопьевск	Кемеровская обл.
Петровск	Саратовская обл.	Пролетарск	Ростовская обл.
Петровск-Забайкальский	Читинская обл.	Пронск	Рязанская обл.
Петродворец	Санкт - Петербург	Протвино	Московская обл.
Петрозаводск	Республика Карелия	Прохладный	Кабардино-Балкарская республика
Петропавловск-Камчатский	Камчатская обл.	Прохоровка	Белгородская обл.
Петухово	Курганская обл.	Пряжа	Республика Карелия
Петушки	Владимирская обл.	Прямыцыно	Курская обл.
Печора	Республика Коми	Псков	Псковская обл.
Печоры	Псковская обл.	Пугачёв	Саратовская обл.
Пижанка	Кировская обл.	Пудож	Республика Карелия
Пикалёво	Ленинградская обл.	Пустошка	Псковская обл.
Пильна	Нижегородская обл.	Пучеж	Ивановская обл.
Пионерский	Калининградская обл.	Пушкин	Санкт-Петербург
Пителино	Рязанская обл.	Пушкино	Московская обл.
Питерка	Саратовская обл.	Пушино	Московская обл.
Питкяранта	Республика Карелия	Пыталово	Псковская обл.
Плавск	Тульская обл.	Пыть-Ях	Ханты-Мансийский а. о.
Пласт	Челябинская обл.	Пышма	Свердловская обл.

Пыщуг	Костромская обл.	Саянск	Иркутская обл.
Пятигорск	Ставропольский край	Светлогорск	Калининградская обл.
Радужный	Владимирская обл.	Светлоград	Ставропольский край
Радужный	Ханты-Мансийский а. о.	Светлый	Калининградская обл.
Райчихинск	Амурская обл.	Светлый	Оренбургская обл.
Ракитное	Белгородская обл.	Светлый Яр	Волгоградская обл.
Раменское	Московская обл.	Светогорск	Ленинградская обл.
Рамешки	Тверская обл.	Свеча	Кировская обл.
Рамонь	Воронежская обл.	Свободный	Амурская обл.
Рассказово	Тамбовская обл.	Свободный	Свердловская обл.
Ревда	Свердловская обл.	Себеж	Псковская обл.
Реж	Свердловская обл.	Северобайкальск	Республика Бурятия
Реутов	Московская обл.	Северодвинск	Архангельская обл.
Ржакса	Тамбовская обл.	Северо-Енисейский	Красноярский край
Ржев	Тверская обл.	Северо-Задонск	Тульская обл.
Ровеньки	Белгородская обл.	Северо-Курильск	Сахалинская обл.
Рогнедино	Брянская обл.	Североморск	Мурманская обл.
Родники	Ивановская обл.	Североуральск	Свердловская обл.
Романовка	Саратовская обл.	Северск	Томская обл.
Ромны	Амурская обл.	Севск	Брянская обл.
Ромоданово	Республика Мордовия	Сегежа	Республика Карелия
Рославль	Смоленская обл.	Селижарово	Тверская обл.
Россошь	Воронежская обл.	Сельцо	Брянская обл.
Ростов	Ярославская обл.	Семёнов	Нижегородская обл.
Ростов-на-Дону	Ростовская обл.	Семикаракорск	Ростовская обл.
Рoshаль	Московская обл.	Семилуки	Воронежская обл.
Ртищево	Саратовская обл.	Сенгилей	Ульяновская обл.
Рубцовск	Алтайский край	Сергач	Нижегородская обл.
Рудня	Волгоградская обл.	Сергиев Посад	Московская обл.
Рудня	Смоленская обл.	Сердобск	Пензенская обл.
Руза	Московская обл.	Серебряные Пруды	Московская обл.
Рузаевка	Республика Мордовия	Сернур	Республика Марий-Эл
Русская Поляна	Омская обл.	Серов	Свердловская обл.
Рыбинск	Ярославская обл.	Серпухов	Московская обл.
Рыбное	Рязанская обл.	Серышево	Амурская обл.
Рыльск	Курская обл.	Сесларецк	Санкт-Петербург
Ряжск	Рязанская обл.	Сибай	Республика Башкортостан
Рязань	Рязанская обл.	Сим	Челябинская обл.
Салават	Республика Башкортостан	Сковородино	Амурская обл.
Салаир	Кемеровская обл.	Скопин	Рязанская обл.
Салехард	Ямало-Ненецкий а. о.	Славгород	Алтайский край
Сальск	Ростовская обл.	Славск	Калининградская обл.
Самара	Самарская обл.	Славянск	Приморский край
Самойловка	Саратовская обл.	Славянск-на-Кубани	Краснодарский край
Сандово	Тверская обл.	Сланцы	Ленинградская обл.
Санкт-Петербург		Слободской	Кировская обл.
Сапожок	Рязанская обл.	Слюдянка	Иркутская обл.
Сарай	Рязанская обл.	Смирных	Сахалинская обл.
Саракташ	Оренбургская обл.	Смоленск	Смоленская обл.
Саранск	Республика Мордовия	Снежногорск	Мурманская обл.
Сарапул	Удмуртская республика	Собинка	Владимирская обл.
Саратов	Саратовская обл.	Советск	Калининградская обл.
Саргатское	Омская обл.	Советск	Тульская обл.
Сасово	Рязанская обл.	Советская Гавань	Хабаровский край
Сатинка	Тамбовская обл.	Советский	Ханты-Мансийский а. о.
Сатка	Челябинская обл.	Советский	Республика Марий-Эл
Сафоново	Смоленская обл.	Советское	Саратовская обл.
Саяногорск	Республика Хакасия	Сокол	Вологодская обл.

Сокольское	Нижегородская обл.	Сурск	Пензенская обл.
Солигалич	Костромская обл.	Сусанино	Костромская обл.
Соликамск	Пермская обл.	Сусуман	Магаданская обл.
Солнечногорск	Московская обл.	Сухиничи	Калужская обл.
Солнечный	Хабаровский край	Сухой Лог	Свердловская обл.
Солнцево	Курская обл.	Сходня	Московская обл.
Соловецкий	Архангельская обл.	Сызрань	Самарская обл.
Сольвычегодск	Архангельская обл.	Сыктывкар	Республика Коми
Соль - Илецк	Оренбургская обл.	Сысерть	Свердловская обл.
Сольцы	Новгородская обл.	Сычёвка	Смоленская обл.
Сонково	Тверская обл.	Тавда	Свердловская обл.
Сорочинск	Оренбургская обл.	Таганрог	Ростовская обл.
Сорск	Республика Хакасия	Тайга	Кемеровская обл.
Сортавала	Республика Карелия	Тайшет	Иркутская обл.
Сосенский	Калужская обл.	Талакан	Амурская обл.
Сосновка	Кировская обл.	Талдом	Московская обл.
Сосновка	Тамбовская обл.	Талица	Свердловская обл.
Сосновоборск	Красноярский край	Талнах	Красноярский край
Сосновоборск	Пензенская обл.	Таловая	Воронежская обл.
Сосновый Бор	Ленинградская обл.	Тамала	Пензенская обл.
Сосногорск	Республика Коми	Тамбов	Тамбовская обл.
Сочи	Краснодарский край	Тара	Омская обл.
Спас-Деменск	Калужская обл.	Тарасовский	Ростовская обл.
Спас-Клепики	Рязанская обл.	Тарко-Сале	Ханты-Мансийский а. о.
Спасск-Дальний	Приморский край	Таруса	Калужская обл.
Спасск-Рязанский	Рязанская обл.	Татарск	Новосибирская обл.
Спирово	Тверская обл.	Таштагол	Кемеровская обл.
Среднеколымск	Республика Саха (Якутия)	Тверь	Тверская обл.
Среднеуральск	Свердловская обл.	Тейково	Ивановская обл.
Средняя Ахтуба	Волгоградская обл.	Темников	Республика Мордовия
Сретенск	Читинская обл.	Темрюк	Краснодарский край
Ставрополь	Ставропольский край	Тербуны	Липецкая обл.
Старая Полтавка	Волгоградская обл.	Терек	Кабардино-Балкарская республика
Старая Русса	Новгородская обл.	Терней	Приморский край
Старица	Тверская обл.	Тетюши	Республика Татарстан
Стародуб	Брянская обл.	Тикси	Республика Саха (Якутия)
Старожилово	Рязанская обл.	Тимашевск	Краснодарский край
Старый Оскол	Белгородская обл.	Тисуль	Кемеровская обл.
Степное	Саратовская обл.	Тихвин	Ленинградская обл.
Стерлитамак	Республика Башкортостан	Тихорецк	Краснодарский край
Стрежевой	Томская обл.	Тобольск	Тюменская обл.
Строитель	Белгородская обл.	Тогучин	Новосибирская обл.
Струги Красные	Псковская обл.	Токаревка	Тамбовская обл.
Струнино	Владимирская обл.	Тольятти	Самарская обл.
Ступино	Московская обл.	Томари	Сахалинская обл.
Суворов	Тульская обл.	Томмот	Республика Саха (Якутия)
Суджа	Курская обл.	Томск	Томская обл.
Судиславль	Костромская обл.	Тонкино	Нижегородская обл.
Судогда	Владимирская обл.	Топки	Кемеровская обл.
Суздаль	Владимирская обл.	Топчиха	Алтайский край
Суземка	Брянская обл.	Торбеево	Республика Мордовия
Сузун	Новосибирская обл.	Торжок	Тверская обл.
Суксун	Пермская обл.	Торопец	Тверская обл.
Суна	Кировская обл.	Тосно	Ленинградская обл.
Суоярви	Республика Карелия	Тотьма	Вологодская обл.
Сураж	Брянская обл.	Троицк	Челябинская обл.
Сургут	Ханты-Мансийский а. о.	Троицк	Московская обл.
Суруикино	Волгоградская обл.		

Троицкое	Алтайский край	Ухолово	Рязанская обл.
Троицкое	Хабаровский край	Ухта	Республика Коми
Троицко-Печерск	Республика Коми	Учалы	Республика Башкортостан
Трубчевск	Брянская обл.	Уяр	Красноярский край
Туапсе	Краснодарский край	Фатеж	Курская обл.
Тугулым	Свердловская обл.	Фирово	Тверская обл.
Тужа	Кировская обл.	Фролово	Волгоградская обл.
Туймазы	Республика Башкортостан	Фрязино	Московская обл.
Тула	Тульская обл.	Фурманов	Ивановская обл.
Тулун	Иркутская обл.	Хабаровск	Хабаровский край
Тульский	Республика Адыгея	Хандыга	Республика Саха (Якутия)
Туран	Республика Тыва	Ханты-Мансийск	Ханты-Мансийский а. о.
Туринск	Свердловская обл.	Харабали	Астраханская обл.
Турки	Саратовская обл.	Харовск	Вологодская обл.
Тутаев	Ярославская обл.	Хасавюрт	Республика Дагестан
Тымовское	Сахалинская обл.	Хвалынский	Саратовская обл.
Тында	Амурская обл.	Хвойная	Новгородская обл.
Тырныауз	Кабардино-Балкарская республика	Хилок	Читинская обл.
	Омская обл.	Химки	Московская обл.
Тюкалинск		Хиславичи	Смоленская обл.
Тюльган	Оренбургская обл.	Холм	Новгородская обл.
Тюмень	Тюменская обл.	Холм-Жирковский	Смоленская обл.
Тяжинский	Кемеровская обл.	Холмск	Сахалинская обл.
Ува	Удмуртская республика	Хомутовка	Курская обл.
Уварово	Тамбовская обл.	Хомутово	Орловская обл.
Увельский	Челябинская обл.	Хоринск	Республика Бурятия
Углегорск	Сахалинская обл.	Хотьково	Московская обл.
Углич	Ярославская обл.	Хохольский	Воронежская обл.
Угра	Смоленская обл.	Троицк	Челябинская обл.
Удачный	Республика Саха (Якутия)	Цаган-Аман	Республика Калмыкия
Удомля	Тверская обл.	Целина	Ростовская обл.
Ужур	Красноярский край	Цивильск	Чувашская республика
Узловая	Тульская обл.	Цимлянск	Ростовская обл.
Улан-Удэ	Республика Бурятия	Чагода	Вологодская обл.
Ульяновск	Ульяновская обл.	Чадан	Республика Тыва
Умет	Тамбовская обл.	Чайковский	Пермская обл.
Унеча	Брянская обл.	Чамзинка	Республика Мордовия
Урай	Ханты-Мансийский а. о.	Чаны	Новосибирская обл.
Уральский	Свердловская обл.	Чапаевск	Самарская обл.
Урень	Нижегородская обл.	Чаплыгин	Липецкая обл.
Уржум	Кировская обл.	Чара	Читинская обл.
Урмары	Чувашская республика	Чебаркуль	Челябинская обл.
Урюпинск	Волгоградская обл.	Чебоксары	Чувашская республика
Усинск	Республика Коми	Чекалин	Тульская обл.
Усмань	Липецкая обл.	Челюскинцев	Тюменская обл.
Усолье	Пермская обл.	Челябинск	Челябинская обл.
Усолье-Сибирское	Иркутская обл.	Чердынь	Пермская обл.
Уссурийск	Приморский край	Черемисиново	Курская обл.
Усть-Абакан	Республика Хакасия	Черемхово	Иркутская обл.
Усть-Джегута	Карачаево-Черкесская республика	Черепаново	Новосибирская обл.
	Ростовская обл.	Череповец	Вологодская обл.
Усть-Донецкий	Иркутская обл.	Черкесск	Карачаево-Черкесская республика
Усть-Илимск	Челябинская обл.		Пермская обл.
Усть-Катав	Иркутская обл.	Чермоз	Республика Хакасия
Усть-Кут	Краснодарский край	Черногорск	Пермская обл.
Усть-Лабинск	Вологодская обл.	Чернушка	Читинская обл.
Устюжна	Республика Башкортостан	Чернышевск	Тульская обл.
Уфа		Чернь	

Чернянка	Белгородская обл.	Шумиха	Курганская обл.
Черняховск	Калининградская обл.	Шушенское	Красноярский край
Чертково	Ростовская обл.	Шуя	Ивановская обл.
Чехов	Московская обл.	Щербинка	Московская обл.
Чехов	Сахалинская обл.	Щёкино	Тульская обл.
Чистоозерное	Новосибирская обл.	Щёлково	Московская обл.
Чистополь	Республика Татарстан	Щигры	Курская обл.
Чита	Читинская обл.	Щучье	Курганская обл.
Чкаловск	Нижегородская обл.	Эвенск	Магаданская обл.
Чудово	Новгородская обл.	Экимчан	Амурская обл.
Чулым	Новосибирская обл.	Электрогорск	Московская обл.
Чусовой	Пермская обл.	Электросталь	Московская обл.
Чухлома	Костромская обл.	Электроугли	Московская обл.
Чучково	Рязанская обл.	Элиста	Республика Калмыкия
Шаблыкино	Орловская обл.	Энгельс	Саратовская обл.
Шагонар	Республика Тыва	Эртиль	Воронежская обл.
Шадринск	Курганская обл.	Югорск	Ханты-Мансийский а. о.
Шалья	Свердловская обл.	Южа	Ивановская обл.
Шаранга	Нижегородская обл.	Южно-Курильск	Сахалинская обл.
Шарыпово	Красноярский край	Южно-Сахалинск	Сахалинская обл.
Шарья	Костромская обл.	Южно-Сухокумск	Республика Дагестан
Шатки	Нижегородская обл.	Юрга	Кемеровская обл.
Шатура	Московская обл.	Юргамыш	Курганская обл.
Шаховская	Московская обл.	Юрино	Республика Марий-Эл
Шахтёрск	Сахалинская обл.	Юрьевец	Ивановская обл.
Шахты	Ростовская обл.	Юрьев-Польский	Владимирская обл.
Шахунья	Нижегородская обл.	Юрья	Кировская обл.
Шацк	Рязанская обл.	Юрюзань	Челябинская обл.
Шебекино	Белгородская обл.	Юхнов	Калужская обл.
Шексна	Вологодская обл.	Ягодное	Магаданская обл.
Шелехов	Иркутская обл.	Ядрин	Чувашская республика
Шемышейка	Пензенская обл.	Якутск	Республика Саха (Якутия)
Шенкурск	Архангельская обл.	Ялutorовск	Тюменская обл.
Шербакуль	Омская обл.	Яранск	Кировская обл.
Шилка	Читинская обл.	Яровое	Алтайский край
Шимановск	Амурская обл.	Ярославль	Ярославская обл.
Шимск	Новгородская обл.	Ярцево	Смоленская обл.
Шипуново	Алтайский край	Ясногорск	Тульская обл.
Шира	Республика Хакасия	Ясный	Оренбургская обл.
Шлиссельбург	Ленинградская обл.	Яхрома	Московская обл.
Шумерля	Чувашская республика	Яшкуль	Республика Калмыкия
		Яя	Кемеровская обл.

ВСЯ РОССИЯ
Города и населенные пункты
Энциклопедия

Институт экономики и управления в промышленности
105203, Москва, ул. 15-я Парковая, 8
тел. 469-1557, факс 464-5655

Лицензия № 018344 от 18 декабря 1998г. Формат издания - 84x108 1/16. Печать
офсетная. Бумага мелованная. Объем издания - 36 физ. печ.л. Тираж 10000 экз. Тираж
отпечатан в Московской типографии № 2.

Набор и систематизация текста - Самышкина Л.В., Игнатова Е.Л., Королева А.В.
Дизайн и верстка - Шолохов К.Г. Ответственный за выпуск - Святлов Б.П.





