АРХЕОЛОГИЧЕСКАЯ КАРТА РОССИИ

КАЛУЖСКАЯ ОБЛАСТЬ

ББК 63.4(2)
А87

Рецензенты:

К.И. КОМАРОВ, Н.В. МАЛИНОВСКАЯ

Ответственный редактор выпуска Г.Е. АФАНАСЬЕВ

Составитель Ю.А. КРАСНОВ

Археологическая карта России: Калужская область / Сост.
А87 Ю.А. Краснов. — М.: «Авто», 1992. — 160 с.

ISBN 5—87670—004—5

Книга является первым выпуском серии "Археологическая карта России", подготавливаемой Институтом археологии РАН. В ней в сжатой форме даны важнейшие сведения обо всех сохранившихся памятниках археологии Калужской области, известных по натурным исследованиям, литературным и архивным источникам. Подобное научно-справочное издание по археологическим памятникам области публикуется впервые.

Книга предназначается для археологов, историков, работников органов охраны культурного наследия, краеведов, всех интересующихся отечественной историей и сохранением ее памятников.

А $\frac{05040000000 - 004}{8Г9(03)—92}$ Без объявл. ББК 63.4(2)

ISBN 5—87670—004—5 © Институт археологии РАН, 1992

ПРЕДИСЛОВИЕ

Задача составления полной археологической карты нашей страны была поставлена еще в 1919 г. при создании Государственной Академии истории материальной культуры. В то время это было трудноосуществимо. Успехи отечественной археологической науки, прежде всего — широкое развитие полевых исследований, позволили создать карты археологических памятников некоторых регионов Российской Федерации.

В настоящее время Институт археологии Российской Академии наук в содружестве с рядом других научных учреждений начал подготовку "Археологической карты России". Это будет научно-справочное издание, в котором в сжатой форме представлены важнейшие сведения о недвижимых объектах археологического наследия — археологических памятниках. В числе таких сведений — точное местоположение памятника, его характер и особенности, датировка и культурная принадлежность, основные находки, современное состояние, место хранения коллекций (для тех памятников, на которых проводились стационарные раскопки или сборы, при которых получены значительные и выразительные коллекции подъемного материала), литература и архивные источники, содержащие сведения о памятнике.

Создание "Археологической карты России" — важная часть работы по инвентаризации археологического наследия народов нашей страны, являющейся, с одной стороны, основным и необходимым условием деятельности по охране и использованию этого наследия, а с другой — источниковой базой для его дальнейшего научного исследования.

Издание строится на принципах, разработанных для Свода памятников истории и культуры народов России. Памятникам каждого из административно-территориальных или национально-государственных образований, входящих в состав Российской Федерации, будет посвящен отдельный выпуск, который может состоять из нескольких частей. В каждом выпуске памятники группируются по районам, внутри районов — в алфавитном порядке, по названиям населенных пунктов, близ которых они расположены и к которым осуществляется их топографическая привязка. При этом памятники центра области, края, республики рассматриваются в начале выпуска, а районных центров — в начале той его части, которая посвящена соответствующему району.

Каждый выпуск открывается "Введением", в котором даются основные сведения о физико-географических особенностях региона, история его археологического изучения, характеристика основных категорий памятников археологии, сведения о выделяемых здесь археологических культурах, важнейшие исторические выводы, которые позволяет сделать изучение археологических памятников региона. Основную и важнейшую часть "Археологической карты России" составляют научно-справочные статьи о всех сохранившихся памятниках, зафиксированных на год написания каждого выпуска. Краткие сведения о важнейших археологических памятниках, полностью исчерпанных научными раскопками или уничтоженных, приводятся во "Введении". Местонахождения отдельных древних предметов, как правило, не рассматриваются. Каждый выпуск имеет необходимый картографический материал, список литературных и архивных источников, систематический и хронологический указатели. В тексте широко применяются сокращения, принятые в изданиях энциклопедического характера, к числу которых относится и "Археологическая карта России".

Каждый выпуск "Археологической карты России." подводит итог определенному этапу полевых исследований того или иного региона. Понятно, что дальнейшие разведки и раскопки будут расширять объем информации, что потребует со временем издания дополнений к каждому из выпусков.

"Археологическая карта России" будет достаточно репрезентативным аннотированным списком недвижимых объектов археологического наследия, значительно облегчит дальнейшие научные изыскания археологов, поможет целенаправленному планированию полевых исследований, организации учета и охраны археологических памятников. Справочник такого рода будет важным подспорьем при отводе земель под строительство, мелиоративные, дорожные и иные работы, создающие угрозу для существования археологических памятников, при землеустройстве, связанном с созданием фермерских хозяйств и приватизацией земли, и т.п. Материалы "Археологической карты России" могут использоваться при разработке туристических маршрутов, создании рекреационных зон, историко-культурных и природных заповедников.

* * *

В предлагаемый вниманию читателей первый выпуск "Археологической карты России" включены сведения обо всех археологических памятниках Калужской области, известных по литературным и архивным источникам на начало 1991 г., проверенные данные о полном разрушении или исчерпании научными раскопками которых отсутствуют. Выпуск подготовлен в Отделе археологических сводов и карт Института археологии Российской Академии наук. Автор текста — Ю.А. Краснов, авторы карт — А.В. Кашкин и Я.М. Паромов. Основными источниками для написания выпуска послужили публикации в специальной литературе, отчеты о полевых исследованиях, хранящиеся главным образом в Архиве Института археологии РАН, первичная учетная документация на археологические памятники области (паспорта), подготовленная Б.В. Грудинкиным, В.И. Есиповым, А.Е. Сокирко, А.С. Фроловым, И.К. Фроловым*. Привлекались также материалы, подготовленные С.В. Белецким, Б.В. Грудинкиным, А.В. Кашкиным, А.В. Куйбышевым, Г.К. Патрик для Свода памятников истории и культуры народов России. Данные о местоположении памятников проверены по современным топографическим картам. При работе над выпуском использовался картографический материал ГУГК масштабов 1:50000 и 1:100000, а также карты Калужской области масштабов 1:400000 (изд. ГУГК, 1988) и 1:500000 (изд. ГУГК, 1990). Административно-территориальное деление области дано на 1988 г., с небольшими изменениями 1991 г.

В выпуске применена следующая терминология для обозначения типов археологических памятников. Поселения каменного века называются стоянками. Поселенческие структуры эпохи бронзы, а также содержащие слои каменного или бронзового веков, с одной стороны, и более позднего времени — с другой (кроме укрепленных), именуются поселениями. Для обозначения неукрепленных поселений раннего железного века и средневековья принят термин селище, укрепленных (кроме ныне существующих городов) — городище. Остатки средневековых поселений городского типа, располагающиеся на территории современных городов, называются историческим культурным слоем (с указанием названия соответствующего города). Могильники по наличию или отсутствию насыпей над погребениями разделяются на курганные и грунтовые.

В тексте принята сплошная нумерация научно-справочных статей и, соответственно, памятников, используемая также в указателях. Цифра, поставленная в скобках после порядкового номера, указывает номер данного памятника на карте археологических памятников соответствующего района.

---

* Паспортизацией охвачены далеко не все археологические памятники Калужской области. В научно-справочных статьях отсылки к паспортам даются лишь в тех случаях, когда сведения о памятниках имеются только в этих документах или когда паспорта значительно дополняют информацию, содержащуюся в других источниках. Все использованные паспорта хранятся в Архиве первичной учетной документации Отдела археологических сводов и карт Института археологии РАН.

СПИСОК СОКРАЩЕНИЙ*

АО — Археологические открытия
Арх. ИА — Архив Института археологии РАН
Арх. МОКМ — Архив Московского областного краеведческого музея
Б. — Большой
б. — бывший
В — восток
В. — Верхний
ВАН — Вестник Академии наук СССР
вост. — восточный
в т.ч. — в том числе
выс. — высота
ГИМ — Государственный Исторический музей
гл. обр. — главным образом
глуб. — глубина
ГУГК — Главное управление геодезии и картографии
д., дд. — деревня, деревни
ДДГ — Духовные и договорные грамоты великих и удельных князей
диам. — диаметр
ЖМНП — Журнал Министерства народного просвещения
З — запад
зап. — западный
ИА — Институт археологии РАН
ИГАИМК — Известия Государственной Академии истории материальной культуры
ИКУАК — Известия Калужской ученой архивной комиссии
ИОЛЕА и Э — Известия общества любителей естествознания, антропологии и этнографии
КОКМ — Калужский областной краеведческий музей
колл. — коллекция
кон. — конец
КСИА — Краткие сообщения Института археологии
КСИИМК — Краткие сообщения Института истории материальной культуры
к-ра — культура (археологическая)
культ. слой — культурный слой
лев. — левый
М. — Малый
МИА — Материалы и исследования по археологии СССР
м-рь — монастырь
нач. — начало
Н. — Нижний
Нов. — Новый
НПЛ — Новгородская первая летопись старшего и младшего изводов
обл. — область
о-во — общество

---

* Сокращения обозначений единиц при величинах в цифровой форме, а также некоторые другие общепринятые сокращения в данный список не включены.

ПИДО — Проблемы истории докапиталистических формаций
ПИКГ — Памятники истории Киевского государства IX—XII вв.
пол. — половина
пос. — поселок
прав. — правый
ПСРЛ — Полное собрание русских летописей
р., рр. — река, реки
РАН — Российская Академия наук
р.ж.в. — ранний железный век
РИБ — Русская историческая библиотека
р-н — район
руч. — ручей
С — север
с. — село
СА — Советская археология
САИ — Свод археологических источников
сев. — северный
см. — смотри (дается в скобках при отсылках)
совх. — совхоз
ст. — станция
терр. — территория
Тр. ГИМ — Труды Государственного Исторического музея
у. — уезд
ул. — улица
уроч. — урочище
центр. — центральный
четв. — четверть
ЧОИДР — Чтения Общества истории и древностей российских
Ю — юг
южн. — южный

ВВЕДЕНИЕ

Калужская обл. находится в центр. части Русской (Восточно-Европейской) равнины. Площадь ее 29,9 тыс. кв. км, поверхность — холмистая равнина, превышение которой над уровнем моря достигает 250 м. Современный рельеф сформировался в основном в четвертичный период. На ЮВ обл. заходит сев. часть Среднерусской, на СЗ — южн. окраина Смолено-Московской возвышенности. Сев. часть обл. занята Угорско-Протвинской низиной, на ЮЗ выделяется Брянско-Жиздринское Полесье.

Климат обл. умеренно-континентальный. Средняя температура января составляет от -9 до -10°С, июля — +17—+18°С, среднегодовое количество осадков — 680 мм. Калужская обл. целиком входит в лесную зону. Сев. ее часть включается в подзону смешанных, южн. — широколиственных лесов. Резкой границы между подзонами не наблюда-

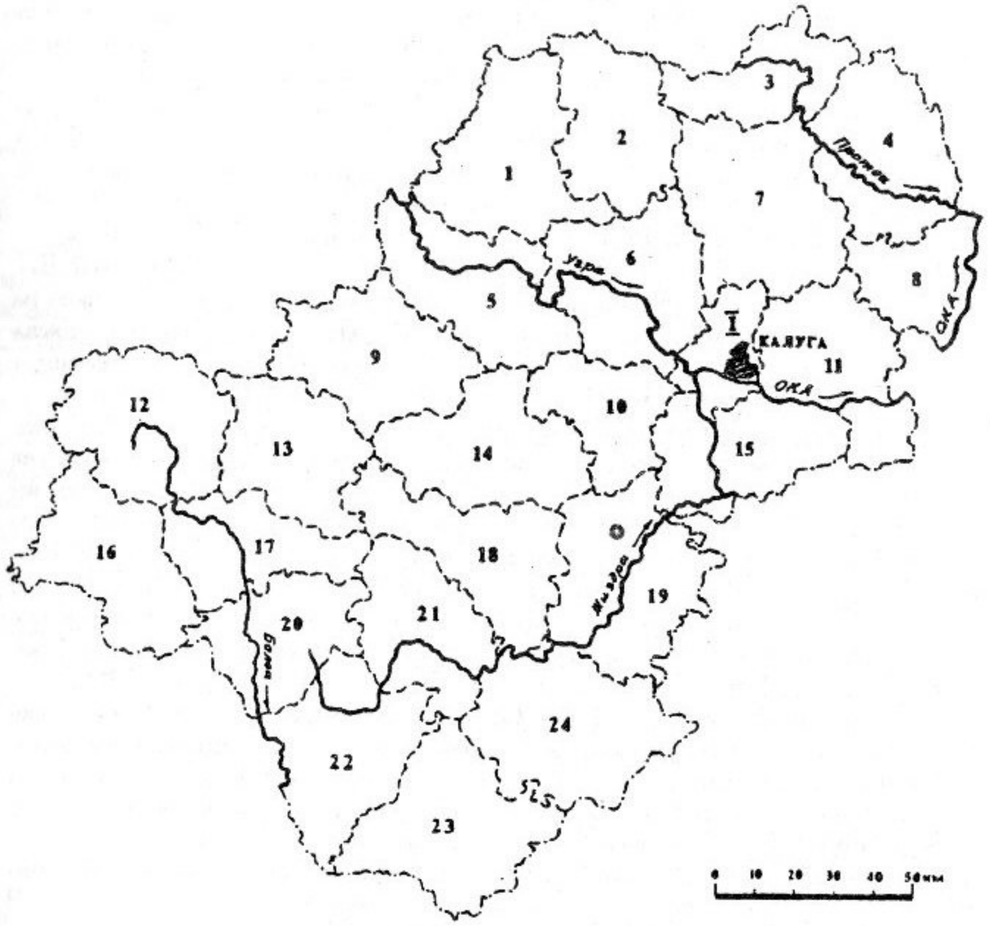

Рис. 1. Карта расположения р-нов Калужской обл.:

1 — территория, подчиненная Калужскому горсовету; *1* — Износковский; *2* — Медынский; *3* — Боровский; *4* — Жуковский; *5* — Юхновский; *6* — Кондровский; *7* — Малоярославецкий; *8* — Тарусский; *9* — Мосальский; *10* — Бабынинский; *11* — Ферзиковский; *12* — Спас-Деменский; *13* — Барятинский; *14* — Мещовский; *15* — Перемышльский; *16* — Бетлицкий; *17* — Кировский; *18* — Сухиничский; *19* — Козельский; *20* — Людиновский; *21* — Думиничский; *22* — Жиздринский; *23* — Хвастовичский; *24* — Ульяновский

ется (*Берг Л.С.* 1947). Преобладающие виды почв — подзолистые и серые оподзоленные почвы широколиственных лесов. В долинах рек встречаются островки пойменно-луговых, в Брянско-Жиздринском Полесье — торфяно-болотных почв (*Прасолов Л.Н.* 1940).

На терр. обл. проходит водораздел бассейнов Волги и Днепра. Гидрографическая сеть обширна и разветвлена. Главными реками волжского бассейна являются Ока и ее левые притоки Протва, Угра, Жиздра, из рек днепровского бассейна наиболее крупная Болва, лев. приток Десны. Реки имеют широкие, хорошо разработанные долины.

Первые сведения об археологических памятниках Калужской обл. содержатся в "Путешественных записках..." акад. В.Зуева, описавшего в кон. 18 в. городище в р-не г. Калуга (*Зуев В.* 1787). Первые раскопки здесь провел в 70-е гг. прошлого века Н.Г. Керцелли, исследовавший древнерусские курганы в окрестностях г. Юхнов (*Керцелли Н.Г.* 1876).

Систематическое изучение памятников археологии региона началось в кон. 19 в. и было связано с организацией в 1891 г. Калужской ученой архивной комиссии (КУАК), а позднее — Калужского о-ва изучения природы и местного края. По инициативе этих организаций собирались сведения о древностях края, проводились разведки и раскопки, велась работа по популяризации памятников (*Рудаков В.Е.* 1899. С 937—953; 1901. С. 1095—1116). Председателем КУАК И.Д. Четыркиным были обследованы городища в окрестностях г. Калуга, в г. Козельск, у дд. Серенск и Городня, раскопаны курганы 11—13 вв. в б. Козельском у., собраны первые колл. с неолитических памятников, описаны случайные находки эпохи бронзы (*Четыркин И.Д.* 1892; 1894; 1895; 1897; 1901; 1902). По инициативе КУАК раскопки городищ и курганов проводили Ю.Г. Гендуне и В.И. Лабунский (*Лабунский В.И.* 1900). В 1910 г. В.И. Ассонов исследовал неолитическую стоянку у д. Воронино на р. Ока, собрал огромную колл. керамики и каменных орудий, подробно описал памятник (*Ассонов В.И.* 1912). Из других активных деятелей КУАК, занимавшихся изучением археологии края, следует упомянуть В.М. Кашкарова и С.А. Комарова.

Огромный вклад в изучение древностей региона внес Н.И. Булычов. В кон. 19 —нач. 20 в. он вел широкие исследования разновременных памятников на терр. нынешней Калужской и сопредельных обл. У с. Гремячево на р. Ока им были открыты и исследованы стоянка каменного века и городище эпохи раннего железа. Раскопками Мощинского городища и курганов у дд. Почепок и Шаньково Н.И. Булычов заложил основы изучения мощинской к-ры. Им был исследован ряд городищ со слоями дославянского и славянского времени (Спас-Перекша, Мужитино, Серенск и др.), раскопано много древнерусских курганов на рр. Ока, Угра, Перекша, Пополта, Болва и Снопоть (*Булычов Н.И.* 1899; 1903; 1913).

Таким образом, уже в дореволюционное время стали известны практически все типы археологических памятников, характерные для Калужского края, заложены основы для решения важнейших вопросов его древней истории, собраны значительные археологические колл. Исследование археологических памятников вышло за пределы чисто краеведческой работы.

После длительного перерыва, вызванного первой мировой войной и революцией, археологические исследования на терр. обл. возобновились в 1920-х гг. В 1923 г. В.А. Городцов начал исследования Огубского городища, ставшего опорным памятником дьяковской к-ры в В. Поочье (*Городцов В.А.* 1926). Из работ К.Я. Виноградова важны раскопки Михеевского и Детчинского могильников фатьяновской к-ры (*Виноградов К.Я.* 1932. С. 73, 74). Небольшие исследования проводились им и на некоторых городищах. В.А. Городцов и К.Я. Виноградов продолжали также изучение курганных могильников, гл. обр. древнерусского времени.

В 1934—1936 гг. в Калужской обл. проводила исследования одна из первых в стране новостроечных экспедиций — Калужская (*Воеводский М.В., Герасимов М.М., Третьяков П.Н.* 1941). Работы ее, связанные с проектированием Калужской ГЭС, охватили широкую терр. по берегам рр. Ока и Угра. Были обследованы десятки разновременных памятников, на некоторых из них проводились рекогносцировочные раскопки. Наиболее интересными оказались Гремячевская стоянка на р. Ока, на долгие годы ставшая эталоном для верхнеокского мезолита (*Воеводский М.В.* 1941; *Грехова Л.В.* 1970. С. 25, 26), и городище у с. Спас на р. Угра, являющееся, вероятно, остатками одного из древнерусских городов (*Третьяков П.Н.* 1937. С. 330).

Из других работ довоенного времени нужно упомянуть раскопки Г.П. Гроздиловым курганов у д. Сливидовка (Слевидово), позволившие проследить характер и установить время перехода от трупосожжений к трупоположениям в погребальном обряде верхнеокских вятичей, а также разведки КОКМ под рук. Н.М. Маслова.

Новый этап археологического изучения памятников Калужской обл. начался в 1950-е гг., в период общего подъема археологической науки, возрастания ее роли в решении общеисторических проблем. В 1951 г. в верховьях Оки, включая и Калужскую обл., начала исследования Верхнеокская экспедиция (первоначально — отряд) ИА под рук. Т.Н. Никольской. Главной ее задачей было изучение древнейшей истории племенного союза вятичей, по письменным источникам локализуемого на В. Оке. На первом этапе ее работы (1951—1958 гг.) разведками и раскопками исследовались гл. обр. памятники эпохи раннего железа и 3-й четв. I тыс. н.э. На втором этапе (1959—1984 гг.) в центре внимания экспедиции находились древнерусские памятники. В Калужской обл. проводились широкомасштабные разведки, раскапывались городища Вороново, Воротынск, Николо-Ленивец, Огубское, Серенск и др., ряд селищ и курганных могильников (*Никольская Т.Н.* 1959; 1962; 1964; 1981). Были получены новые материалы о происхождении и судьбах населения верхнеокского бассейна эпохи раннего железа, значительно дополнены сведения о мощинской к-ре (*Никольская Т.Н.* 1959), охарактеризована этническая обстановка на В. Оке накануне прихода сюда славян (*Никольская Т.Н.* 1966; 1969), осмыслены древнейшие славянские памятники в верхнеокском регионе, по археологическим материалам прослежена история вятичей и дана характеристика их племенного строя, решены или поставлены многие вопросы сложения феодализма и государственности на этой терр., развития сельского хозяйства, ремесленного производства, военного дела и т.п. (*Никольская Т.Н.* 1968б; 1971; 1974в; 1977; 1981; 1986). Большое значение имеет проведенное Т.Н. Никольской исследование древнерусского города Серенска (*Никольская Т.Н.* 1968а; 1971; 1972; 1981; 1986).

В нач. 1950-х гг. значительные работы, связанные с изучением древнерусской деревни, провела на терр. Калужской обл. экспедиция ГИМ под рук. М.В. Фехнер (*Успенская А.В., Фехнер М.В.* 1956). В связи с изучением проблемы развития древнерусского оборонительного зодчества П.А. Раппопорт исследовал укрепления нескольких городищ региона (*Раппопорт П.А.* 1958; 1961). В 1960—1962 гг. экспедиция ГИМ под рук. А.В. Успенской изучала древнерусское селище у с. Бениды на р. Протва и располагавшийся неподалеку курган с трупосожжением (*Успенская А.В.* 1964).

С 1973 г. в Калужской обл. начались систематические полевые исследования, связанные с составлением археологического раздела Свода памятников истории и культуры: проводилась проверка имевшихся данных об археологических памятниках; сплошными разведками выявлены сотни новых стоянок, городищ, селищ; велась паспортизация памятников. Основные работы в этом направлении выполнены И.К. Фроловым. Разведочные работы по тематике Свода про-

водили также А.И. Бойцов, Б.В. Грудинкин, В.П. Есипов, Е.А. Сокирко, А.С. Фролов. Однако не все р-ны обл. обследованы с достаточной полнотой.

В последние годы археологические исследования в Калужской обл. ведутся силами археологов как центральных, так и местных научных учреждений. Стоянки каменного века исследовались Б.В. Грудинкиным (*Грудинкин Б.В.* 1986; 1987), А.С. Фроловым (*Фролов А.С., Жилин М.Г.* 1978; *Жилин М.Г., Фролов А.С.* 1981; *Фролов А.С.* 1985а; 1985б; 1987; 1988а). Нужно отметить широкомасштабные разведки и раскопки памятников мезолита и неолита в южн. части обл., проведенные А.С. Смирновым (*Смирнов А.С.* 1986а; 1986б; 1987а; 1988; *Смирнов А.С., Ниматуллин Р.А.* 1988) и А.Н.Сорокиным (*Сорокин А.Н.* 1986; 1987; 1988; *Сорокин А.Н., Фролов А.С.* 1987). Ими же исследованы остатки пока единственного в обл. грунтового могильника среднеднепровской к-ры эпохи бронзы (*Смирнов А.С.* 1987б). Памятники эпохи раннего железа раскапывались О.Л. Прошкиным (*Прошкин О.Л.* 1987б). Большие работы по изучению мощинской к-ры сер. и 3-й четв. I тыс. н.э. были проведены И.К. Фроловым, почти полностью исследовавшим городище и селище у с. Мощины, раскопавшим ряд других поселений и могильников 4—7 вв. (*Фролов И.К.* 1970; 1975; 1976; 1977; 1978; *Фролов И.К., Стусова И.Е., Пеньковников В.И.* 1979). Древнерусские курганы и поселения исследовали Н.Г. Недошивина (*Недошивина Н.Г.* 1971), О.Л. Прошкин (*Прошкин О.Л.* 1986; 1987), Т.М. Хохлова (*Хохлова Т.М.* 1987; 1988).

К кон. 1991 г. на терр. Калужской обл. разведками и раскопками зафиксировано и научно документировано 630 памятников археологии, многие из которых являются многослойными. На 36 памятниках отмечены культурные отложения мезолита, на 55 — неолита. Слои эпохи бронзы зафиксированы на 23 памятниках, эпохи раннего железа — на 133, раннего средневековья — на 142 памятниках. Древнерусских памятников в рассматриваемом регионе 128, позднесредневековых — 203. Дата 170 памятников точно не установлена. Это гл. обр. курганы и курганные могильники, не подвергавшиеся раскопкам, а также некоторые городища, не имеющие культ. слоя. Учитывая пробелы в проводившихся разведках, можно быть уверенным, что дальнейшие исследования приведут к увеличению числа археологических памятников по сравнению с зафиксированным в настоящем издании.

Памятники, бесспорно относящиеся к палеолиту, в Калужской обл. неизвестны, однако наличие палеолитических стоянок и местонахождений на сопредельных терр. (*Городцов В.А.* 1933; 1935; *Грехова Л.В.* 1970; *Заверняев Ф.М.* 1968; *Тарасова А.М.* 1978; *Балер О.Н.* 1978) позволяет предполагать, что они будут найдены и здесь. Следует отметить, что А.С. Фроловым на р. Ока в черте г. Таруса и на р. Угра у с. Спас обнаружены скопления кремней (концевой скребок, крупная ножевидная пластина, нуклеус, отщепы) без следов культ. слоя, которые по геоморфологическому положению на высоких террасах и сильной патинизации могут быть предположительно отнесены к палеолитическому времени, хотя типологически четко не датируются (*Фролов А.С., Прошкин О.Л.* 1989. С. 12).

Мезолитические памятники на рассматриваемой терр. представлены стоянками и остатками кремнеобрабатывающих мастерских. Стоянки отнесены к бореальному и самому началу атлантического периода, когда климат стал значительно более теплым, чем в позднем палеолите, ведущую роль в естественной растительности стали занимать леса (*Нейштадт М.И.* 1957. С. 21—23), в Окском бассейне — преимущественно березовые и сосновые (*Долуханов П.М.* 1966. С. 71).

Мезолитические стоянки располагаются на первых или вторых надпойменных террасах рек, на всхолмлениях в поймах, обычно на более высоком уровне, чем сменившие их неолитические памятники. Площадь мезолитических стоянок невелика, что соответствует небольшим охотничьим коллективам, поселениями которых они являлись; культ. слой имеет незначительную мощность, нередко не выделяется, что свидетельствует о временном характере поселений, подвижности населения. Иногда на местах мезолитических стоянок располагались поселения более позднего времени, уничтожившие древнейший культ. слой. В этих случаях мезолитический комплекс выделяется только типологически.

Основные находки на мезолитических памятниках — орудия и другие изделия из местного валунного и мелового кремня различных цветов: нуклеусы, разнообразные наконечники стрел, скребки, острия, сверла, скобели, бифасы, грубо оббитые тесловидные и топоровидные орудия и т.п.

В культурном отношении мезолит обл. не составляет полного единства. По некоторым особенностям техники раскалывания кремня, различиям в его обработке, типам орудий и их сочетаниям исследователи выделяют здесь рессетинскую, иеневскую и бутовскую к-ры, территориально в регионе не разграниченные (*Сорокин А.Н.* 1986; 1987; *Фролов А.С.* 1985б; *Фролов А.С., Прошкин О.Л.* 1989. С. 12—15). Ареал рессетинской к-ры охватывает В. Поочье и часть Деснинского бассейна. На рассматриваемой терр. к этой к-ре отнесены стоянки Таруса 1 в черте г. Таруса, некоторые стоянки на р. Рессета в Хвастовичском р-не. Дата этих памятников — IX тыс. до н.э. Памятники иеневской к-ры известны в зап. и центр. частях Волго-Окского междуречья. В Калужской обл. это стоянки Ладыжино 1—3 и Суторминo 3 в Тарусском р-не, Кременское 1—4 в Медынском р-не и Брагино в Перемышльском р-не. Их датируют VIII — 1-й пол. VII тыс. до н.э. Ареал бутовской к-ры охватывает обширную терр. от В. Поволжья до В. и Ср. Оки. В Калужской обл. к бутовской к-ре относятся стоянки у с. Гремячево на р. Ока в Перемышльском р-не, Красное 3 в Хвастовичском р-не. В регионе имеются мезолитические памятники, которые по характеру найденного материала не относятся ни к одной из названных к-р, напр., стоянки Трашковичи в Бетлицком р-не или Красное 8 (Пенешки) в Хвастовичском р-не. Впрочем, различия между рессетинскими, иеневскими и бутовскими памятниками невелики, установлены на сравнительно небольшом количестве материала. Очевидно, в мезолите верховья р. Ока были заняты близкими по материальной к-ре и происхождению племенами, принадлежавшими к сев. культурно-хозяйственной зоне охотников и рыболовов мезолита Европы. Мезолитические кремнеобрабатывающие мастерские отличаются от стоянок лишь предположительно, по наличию среди находок большого количества заготовок и отходов производства.

В мезолите происходило дальнейшее развитие раннепервобытной родовой общины, сложившейся в позднем палеолите (История первобытного общества... 1986. С. 131—226). Некоторые исследователи не без оснований предполагают, что в эту эпоху сформировалась племенная организация (*Формозов А.А.* 1959. С. 11).

Неолитические памятники Калужской обл. также представлены стоянками и остатками кремнеобрабатывающих мастерских. Различия между этими типами памятников те же, что и для памятников мезолита, причем столь же условны. Неолитические стоянки относятся к атлантическому и самому началу суббореального периода, когда климат в В. Поочье был более теплым, чем современный, а в атлантический период — более влажным. Вся терр. обл. входила тогда в подзону широколиственных лесов (*Нейштадт М.И.* 1957. С. 23—25).

Неолитические стоянки обычно располагаются на первых надпойменных

террасах рек и озерных котловин, на всхолмлениях в пойме, как правило, ближе к воде, чем мезолитические. По площади распространения культ. слоя и его мощности они превосходят поселения предшествующего времени, что свидетельствует об увеличении численности коллективов и более прочной их оседлости.

Для неолитических комплексов бассейна В. Оки характерна остродонная или круглодонная посуда с открытым горлом, как правило, без выделенного венчика, украшенная по всей поверхности ямочно-гребенчатым или ромбоямочным орнаментом. Преобладают сосуды с ямочно-гребенчатой орнаментацией. Однако именно керамика с ромбоямочным орнаментом, составляющая при раскопках до 40% керамического комплекса, является характерным отличительным признаком верхнеокского неолита. В зап. р-нах обл. ромбический орнамент встречается чаще, чем в вост., а в деснинском бассейне, на терр. Брянщины, преобладает. Сырьем для изготовления каменных орудий служил местный валунный или меловой кремень, реже — сланец. Большинство орудий изготовлялось из крупных отщепов и длинных массивных пластин. Категории орудий разнообразны: наконечники стрел преимущественно листовидной и ромбовидной форм, а также черешковые подтреугольные, листовидные и ромбовидные наконечники дротиков, скребки разных размеров и форм, ножи, скребла, скобели, резчики, резцы, проколки, комбинированные орудия, топоры, тесла и т.п. Находки костяных изделий редки. Наиболее полно исследованные неолитические памятники — поселения Красное 6 и Красное 10 в Хвастовичском р-не.

До недавнего времени все неолитические памятники В. Оки выделялись археологами в белевскую к-ру (*Брюсов АЯ.* 1947; *Фосс М.Е.* 1952. С. 150—161; *Полякова Г.Ф.* 1970). В последние годы в результате новых раскопок высказаны сомнения в правильности ее выделения (*Смирнов А.С.* 1986а; 1986б). По мнению А.С.Смирнова, сев. и вост. часть Калужской обл. следует включать в ареал льяловской к-ры, известной в Волго-Окском междуречье (*Раушенбах В.М.* 1970), южн. и зап. — в р-н распространения деснинской к-ры, основная терр. которой находится в бассейне В. Десны. Для льяловской к-ры характерна ямочно-гребенчатая керамика, для деснинской — ромбоямочная. Сочетание той и другой в верховьях Оки объясняется взаимодействием этих к-р.

Как бы ни решался этот вопрос, бесспорно, что неолитические племена, жившие на терр. Калужской обл., входили в обширную этнокультурную общность охотников и рыболовов центр. и сев. р-нов Вост. Европы, носителей которых характеризует керамика с ямочно-гребенчатой орнаментацией, разновидностью которой является посуда с ромбоямочным орнаментом. Возникла эта общность в лесной зоне; этническая принадлежность ее пока не может быть точно определена.

Раскопками на неолитических стоянках южн. части обл. (Красное 6, Красное 10, Рессета в Хвастовичском р-не) выявлен еще один тип неолитической керамики — с накольчатой и накольчато-гребенчатой орнаментацией (*Смирнов А.С.* 1986а). По форме сосудов, составу глиняного теста, орнаменту она близка керамическому материалу неолитических памятников Ср. Дона и нижнего течения Десны. Судя по стратиграфии, такая керамика частично предшествовала ямочно-гребенчатой и ромбоямочной, частично синхронна ей. Эти находки, по мнению А.С. Смирнова, могут свидетельствовать о проникновении в лесное В. Поочье уже в начале неолита племенных групп из лесостепи. Характер их взаимоотношений с местными племенами пока не ясен.

В социальном плане неолитические племена находились на стадии расцвета

первобытнообщинного строя, у них сформировалась и развивалась позднепервобытная община (История первобытного общества... 1986. С. 236—407).

Памятники эпохи бронзы в Калужской обл. исследованы далеко не достаточно. Можно предполагать, что эта терр. была заселена в то время двумя группами племен шнуровой керамики и боевых топоров: фатьяновской на С, среднеднепровской и сменившей ее в кон. бронзового века сосницкой — на Ю. Носителей среднеднепровской и фатьяновской к-р многие исследователи считают балтоязычными (*Моора Х.А.* 1963). Обе эти группы населения были пришлыми на терр. лесной зоны. Эпоха бронзы в лесных р-нах Вост. Европы совпадает с суббореальным периодом, когда климат был несколько теплее и суше современного. Как и в неолите, В. Поочье целиком входило в то время в подзону широколиственных лесов.

Основным р-ном расселения племен фатьяновской к-ры является Волго-Окское междуречье, В. и отчасти Ср. Поволжье (*Крайнов Д.А.* 1972). В Калужской обл. исследованы два грунтовых могильника этой к-ры, располагавшиеся на р. Суходрев у сс. Детчино и Михеево в Малоярославецком р-не. Ныне эти могильники полностью разрушены карьерами (*Виноградов К.Я.* 1932. С. 73, 74; *Крайнов Д.А.* 1963. С. 47, 48). Погребения располагались на глуб. 0,92—1,35 м, костяки лежали в скорченном положении на лев. или прав. боку, черепом на З. Из сопровождающих находок нужно отметить круглодонные сосуды с выраженной шейкой и сложным орнаментом из отпечатков шнура и нарезок в верхней части, каменные клиновидные рабочие и сверленые боевые топоры, кремневые наконечники стрел и дротиков, ножи, скребки и т.п. Детчинский и Михеевский могильники относят к числу наиболее ранних памятников фатьяновской к-ры; их можно датировать кон. III тыс. до н.э. В Бабынинском, Думиничском, Жиздринском, Козельском, Людиновском, Мещовском, Мосальском, Перемышльском, Сухиничском, Ульяновском, Ферзиковском р-нах и на терр. г. Калуга зафиксировано более 20 пунктов случайных находок каменных орудий (клиновидные рабочие и сверленые боевые топоры, булавы и др.), большая часть которых типична для фатьяновской к-ры (*Крайнов Д.А.* 1963. С. 48, 49). В некоторых из этих пунктов, возможно, располагаются фатьяновские могильники. На поселениях, ни одно из которых не подвергалось стационарным раскопкам, встречена керамика, близкая по фактуре глиняного теста и орнаментации фатьяновской.

Основной ареал среднеднепровской к-ры — лесостепная и лесная зоны Ср. и В. Поднепровья (*Артеменко И.И.* 1967). Наиболее интересный памятник этой к-ры в Калужской обл. — грунтовый могильник Стайки 2 в Хвастовичском р-не, отнесенный к нач. второго этапа ее развития (*Смирнов А.С.* 1987б. С. 203—207).

В одном из курганов у д. Огубь в нынешнем Жуковском р-не В.А. Городцовым было исследовано погребение с сосудом баночной формы, бронзовыми восьмилепестковой бляшкой-розеткой и четырехгранным в сечении браслетом. Погребение следует относить к еще одной к-ре позднего бронзового века — абашевской, основной ареал которой лежит далеко на В, в Ср. Поволжье и Южн. Приуралье (*Ефименко П.П., Третьяков П.Н.* 1961). Курган оставлен, по-видимому, небольшой группой абашевцев, не оказавшей существенного влияния на историю региона в рассматриваемое время.

Пришлые племена фатьяновской и среднеднепровской к-р, еще до прихода на рассматриваемую терр. освоившие выплавку меди и бронзы, земледелие и животноводство, в социальном плане вступившие в эпоху разложения первобытно-

общинного строя, несомненно, имели определенные контакты с местным населением, в материальной к-ре и быте которого были еще сильны неолитические традиции. По-видимому, к этому времени следует относить находки в верхних горизонтах культ. слоя некоторых неолитических стоянок своеобразной ямочно-гребенчатой керамики с разреженным орнаментом и горизонтальным положением гребенчатых отпечатков. Недостаточная изученность памятников бронзового века не позволяет пока уверенно говорить о характере возникших контактов и их результатах. Можно лишь предполагать, что часть неолитического населения верховьев Оки была вытеснена или уничтожена пришельцами, а часть — ассимилирована ими. Важно подчеркнуть, что эпоха бронзы была временем распространения на рассматриваемой терр. земледелия и животноводства, первого знакомства с выплавкой металлов. Эти культурные достижения не могли не коснуться той части аборигенного населения, которая не была уничтожена или изгнана со своих мест обитания пришельцами (История крестьянства... 1987. С. 138—149).

Нач. эпохи раннего железа в лесной полосе Вост. Европы хронологически совпало с наступлением суббореального периода, когда климат в целом стал близким к современному, границы ландшафтных зон заняли свое нынешнее положение (*Нейштадт М.И.* 1957. С. 43). В экономическом плане р.ж.в. на рассматриваемой терр. был временем формирования специфического лесного земледелия и животноводства (История крестьянства... 1987. С. 351—359), в социальном — эпохой дальнейшего разложения первобытнообщинных отношений.

Основными типами археологических памятников этого времени в Калужской обл. являются городища и селища. Возможно, к рассматриваемому периоду относится грунтовый могильник с трупоположениями близ д. Авдеевка в Жиздринском р-не. Городища невелики по размерам, располагаются на мысах коренного берега или высоких террас; с напольной, а иногда и с мысовой стороны укреплялись одним или несколькими валами и рвами. Склоны мысов нередко эскарпировались. Изредка городища основывали на останцах в пойме, еще реже — на небольших возвышениях среди болот. В этих случаях укрепления делали кольцевыми. Селища по размерам почти не отличаются от городищ, располагаются либо в тех же топографических условиях, что и последние, либо на краях береговых террас, ниже городищ, порою даже в пойме. Нередко селища находятся рядом с городищами, непосредственно за их укреплениями. В этих случаях, по-видимому, городище и селище составляли одно поселение, лишь часть которого была укреплена. Зафиксированы случаи расположения селищ гнездами.

По составу и характеру найденного материала городища и селища неоднородны. В центр. и южн. частях обл. исследователи выделяют памятники очень близких юхновской и верхнеокской к-р. Основная терр. юхновской к-ры (*Левенок В.П.* 1963; *Мельниковская О.Н.* 1975; *Мельніковська О.М.* 1985) охватывает бассейн Десны. Нынешняя Калужская обл. является сев.-зап. окраиной ее ареала. Верхнеокская к-ра, о возможности выделения которой говорили А.А. Спицын, а позднее — П.Н. Третьяков (*Третьяков П.Н.* 1966. С. 81), изучена еще недостаточно. В частности, не разработан вопрос о специфических ее признаках, позволяющих отличать ее от памятников синхронных и сопредельных к-р. Некоторые исследователи рассматривают ее как локальный вариант юхновской. Впрочем, и юхновские памятники на рассматриваемой терр. далеко не идентичны таковым на р. Десна. По мнению Л.Н. Красницкого, сев. граница верхнеокской к-ры достигает р. Угра, южн. проходит по водоразделу рр. Ока и Сейм, зап. — по водоразделам рр. Ресса, Жиздра, Болва, Навля, Нерусса (*Красницкий Л.Н.* 1988).

Обе к-ры имеют одинаковую датировку: от 8—7 вв. до н.э. до первых вв. н.э. Судя по материалам разведок в Калужской обл., памятники юхновской и верхнеокской к-р располагаются здесь чересполосно, четкая граница между ними не прослеживается. Например, в Юхновском р-не городище у с. Палатки отнесено к верхнеокской к-ре, а расположенное неподалеку городище у д/о "Городок" — к юхновской. На некоторых памятниках выделены комплексы как юхновской, так и верхнеокской к-р (например, селище у д. Курбатово в Юхновском р-не). Если признать правомерность выделения верхнеокской к-ры, указанные обстоятельства позволяют предполагать, что центр. и южн. р-ны Калужской обл. были контактной зоной этих двух историко-культурных общностей.

Материальная культура юхновских и верхнеокских племен очень близка (*Никольская Т.Н.* 1959. С. 14—36). Глиняная посуда — лепная, представлена в основном более или менее высокими тонкостенными горшками близкой к баночной формы со слабо отогнутым краем и плоским дном. Обжиг слабый, в тесте имеются примеси песка и мелкой дресвы. Некоторые различия наблюдаются в орнаментации. У юхновцев верхняя часть сосудов украшалась чаще всего ямочными вдавлениями, образующими разнообразные узоры. Для верхнеокской к-ры характерна орнаментация насечками, пальцевыми вдавлениями, оттисками штампов прямоугольной формы. Значительное количество сосудов вообще не орнаментировалось. Как на юхновских, так и на верхнеокских памятниках часты находки глиняных грузил, грузиков, блоков, "рогатых кирпичей".

О местной выплавке и обработке железа свидетельствуют находки криц и железных шлаков. Изделия из железа редки. Чаще всего это небольшие ножи с горбатой спинкой. Единичны находки топоров. В слоях, относящихся к первым вв. н.э., встречаются небольшие, слабо изогнутые серпы. Тигли, льячки, литейные формы, изготовлявшиеся из глины и камня, свидетельствуют о знакомстве с бронзолитейным производством. Из меди и бронзы изготовлялись прежде всего украшения (браслеты, булавки со спиральной и ажурной головками и др.), а также иглы и шилья. Много костяных орудий — наконечников стрел, проколок, булавок.

Для поселений юхновской и верхнеокской к-р характерны значительные по размерам наземные постройки каркасно-столбовой конструкции, разделявшиеся на несколько помещений с очагами. Иногда такие постройки располагались по краям площадки городища, примыкая к валу. Наряду с ними известны и полуземлянки. Такого рода постройки исследованы, например, на городище у с. Николо-Ленивец в Кондровском р-не.

Хозяйство юхновских и верхнеокских племен было комплексным, в нем сочетались, дополняя друг друга, земледелие, животноводство, рыболовство и охота. Основную часть стада домашних животных составляли лошади и крупный рогатый скот. Главными объектами охоты были лось и другие копытные. Немаловажное значение имела охота на пушных зверей (*Цалкин В.И.* 1962. С. 66, 67—77).

На вопрос о происхождении юхновской к-ры существуют две точки зрения. По мнению И.И.Артеменко (Археология СССР: Эпоха бронзы... 1987. С. 112, 113) и ряда других исследователей, в ее основе лежат древности сосницкой к-ры эпохи бронзы. Если такое предположение верно, носителей юхновской к-ры следует с наибольшей вероятностью считать балтами. О.Н. Мельниковская предположила, что юхновская к-ра органически вырастает из бондарихинской к-ры бронзового века, известной к Ю и ЮВ от Подесенья (*Мельниковская О.Н.* 1975. С. 10). Если принять эту точку зрения, то юхновские племена следует включать в круг ираноязычных народов. Проблема происхождения верхнеокской к-ры на кон-

кретном материале не ставилась. Для ее разрешения важен факт значительного сходства материальной к-ры верхнеокских и юхновских племен.

В сев.-зап. р-нах Калужской обл. известно несколько памятников днепродвинской к-ры, синхронной и весьма близкой юхновской. Таково, например, городище у д. Александровка в Юхновском р-не. Основная терр. днепро-двинской к-ры находится на Смоленщине и в Белоруссии. Носителей этой к-ры исследователи считают балтами (*Седов В.В.* 1970. С. 25—30).

Сев. часть Калужской обл. примерно до водораздела рр. Протва и Угра в эпоху раннего железа и в нач. средневековья входила в ареал дьяковской к-ры. Основная ее терр. охватывала Волго-Окское междуречье и В. Поволжье (*Горюнова Е.И.* 1961; Древнее поселение... 1970; 1971; Дьяковская культура. 1974). Наиболее вероятная дата этой к-ры — 8—7 вв. до н.э. — 7—8 вв. н.э. Некоторые исследователи доводят дьяковскую к-ру до 10— нач. 11 в. (*Розенфельдт И.Г.* 1982. С. 176), что маловероятно. Наиболее полно исследованным дьяковским памятником в Калужской обл. является Огубское городище в Жуковском р-не.

Для ранних этапов развития дьяковской к-ры (примерно до 3 в. н.э.) характерны лепные сосуды баночной формы, внешняя поверхность которых имеет отпечатки сетки или ткани (сетчатая или текстильная керамика), для поздних — гладкостенная посуда, иногда имеющая скромный орнамент на шейке или под горлом, а также насечки и пальцевые вдавления по венчику. Для всех периодов характерны грузики так называемого "дьякова типа". В нижних слоях дьяковских поселений много костяных изделий — разнообразных наконечников стрел, гарпунов, проколок, стругов для обработки шкур и т.п. Из железных предметов известны ножи с горбатой и прямой спинкой, наконечники стрел, топоры-кельты и т.п., в поздних слоях — железные серпы. Разнообразны украшения, изготовлявшиеся преимущественно из бронзы, в т.ч. шумящие.

Исследованы наземные постройки каркасно-столбовой конструкции или срубные, а также полуземлянки, в ранний период — округлой формы, позднее — прямоугольные. Внутри построек находились очаги из камней. Полуземляночные постройки известны на Огубском городище.

Хозяйство дьяковских племен существенно не отличалось от реконструируемого для носителей юхновской и верхнеокской к-р. Однако животноводство у них значительно преобладало над охотой в получении мясной пищи, а в стаде домашних животных преобладали крупный рогатый скот и свиньи (*Цалкин В.И.* 1962. С. 65—75).

Большинство исследователей считает носителей дьяковской к-ры финно-уграми, возможно, смешавшимися в поздний период с балтами. На Огубском городище значительная часть керамического материала оказалась идентичной посуде мощинской к-ры (см. ниже), которая связывается с балтоязычным населением.

В материалах тех памятников центр. и южн. р-нов Калужской обл., которые могут быть датированы первыми вв. н.э., наблюдаются существенные изменения: появляются горшковидные и мискообразные сосуды с гладкой лощеной поверхностью, близкие посуде из памятников зарубинецкой к-ры Ср. Поднепровья (*Кухаренко Ю.В.* 1965; *Поболь Л.В.* 1971; *Макаров Е.В.* 1972), видоизменяется орнаментация керамики; постепенно затухает жизнь на городищах и, наоборот, увеличивается количество селищ, которые нередко располагаются в иных топографических условиях, чем более ранние; появляются или видоизменяются некоторые другие элементы материальной к-ры. В то же время сохраняются и многие черты, характерные для более ранних памятников. Такие изменения происходят практически во всем ареале юхновской и верхнеокской к-р.

Это дает основание предполагать, что в 1-й четв. I тыс. н.э. на обширной терр. Подесенья и Верхнеокского бассейна формируется новая археологическая к-ра, названная почепской (*Амброз А.К.* 1964; *Заверняев Ф.М.* 1969).

Памятники почепской к-ры исследованы еще недостаточно. В Калужской обл. ни один из них не подвергался стационарным раскопкам, хотя разведками выявлено значительное их количество (например, селища у с. Красное и д. Рессета в Хвастовичском р-не, селища 1—3 у д. Малое Устье в Юхновском р-не, городище у д. Городец в Козельском р-не и др.). Учет всех имеющихся данных позволяет предполагать, что почепская к-ра сформировалась в результате проникновения на терр. юхновской и верхнеокской к-р зарубинецких племен из Ср. Поднепровья и взаимной ассимиляции пришлых и местных племен, в ходе которой сложилась новая этнокультурная общность. Есть основания датировать почепскую к-ру 1—3 вв. н.э.

Основные памятники почепской к-ры — селища, располагающиеся обычно на всхолмлениях в поймах или на краях первых надпойменных террас, реже — на высоких террасах. Селища имеют значительную площадь, часто находятся неподалеку друг от друга, образуя своеобразные гнезда. Иногда материалы почепской к-ры находят на городищах, существовавших в I тыс. до н.э. На сопредельных с Калужской обл. терр. исследованы наземные и полуземляночные постройки почепской к-ры, аналогичные известным на юхновских и верхнеокских памятниках, но меньшие по размерам.

Наиболее выразительную, хотя и не преобладающую часть керамического комплекса почепских памятников составляет лощеная посуда. Это разнообразные по форме миски, часто остроребёрные, округлобокие горшки, кувшинчики. Орнамента такая посуда не имеет. Кухонная посуда более грубая, нелощеная. Часть ее напоминает посуду юхновских и верхнеокских памятников, часть — лучше профилирована. Нередко такие сосуды украшались защипами по венчику, ямочными углублениями под горлом и т.п. Найдены глиняные грузики и блоки, аналогичные юхновским и верхнеокским, а также пряслица. Изделия из металлов (железные ножи, серпы, топоры, тесла, наконечники стрел и дротиков, иглы, шилья, бронзовые фибулы и разнообразные украшения) встречаются чаще, чем на памятниках верхнеокской и юхновской к-р, что свидетельствует о значительном прогрессе в черной и цветной металлургии.

Основу хозяйства почепских племен составляли земледелие и животноводство. Есть определенные основания считать их пашенными земледельцами.

Об этнической принадлежности почепских племен судить трудно. Принимая во внимание дальнейшую историю региона, исследователи высказали предположение о балтской языковой принадлежности почепского населения, по крайней мере в Верхнеокском бассейне.

В кон. эпохи раннего железа и нач. средневековья на терр. Калужской обл. была распространена яркая и своеобразная мощинская к-ра, ареал которой охватывает верховья Оки и часть Верхнеднепровского бассейна (Археология СССР: Восточные славяне... 1982. С. 41—45; *Массальтина Г.А.* 1988. С. 21— 23). Она получила свое наименование по наиболее полно изученному городищу у с. Мощины в Мосальском р-не. Наиболее убедительная датировка мощинской к-ры — 4—7 вв. н.э. Основой ее формирования послужила, по-видимому, почепская к-ра, хотя не исключен приток нового населения, слившегося с почепским. Следует отметить, что почепская к-ра занимает более широкую терр., чем мощинская.

Основные памятники мощинской к-ры — городища, селища, курганные могильники и одиночные курганы. Городища по внешнему облику и топографическому расположению почти не отличаются от более ранних. Лишь некоторые из них имеют

более высокие валы и глубокие рвы. Слои мощинской к-ры встречаются и на городищах, основанных юхновскими и верхнеокскими племенами. Селища располагаются обычно на краю береговых террас, как низких, так и высоких, нередко примыкают к городищам. Курганы по внешним признакам трудноотличимы от более поздних славянских, но располагаются обычно небольшими группами или в одиночку.

Погребальный обряд мощинских племен — трупосожжение на стороне с помещением праха умерших вместе с остатками погребального костра под курганную насыпь, в урнах или без них. Курганы мощинской к-ры стали известны благодаря раскопкам Н.И. Булычова у дд. Почепок и Шаньково на р. Попольта (*Булычов Н.И.* 1899. С. 4 сл.). Здесь в основании каждого кургана были выявлены следы кольцевых канавок, которые являлись остатками деревянных оградок, ограничивающих место, куда помещались останки умерших. Внутри оградок обнаружены скопления кальцинированных костей, угля и золы площадью ок. 1,5 кв. м, вместе с которыми встречались целые и фрагментированные сосуды (часть из них — урны), а также другие вещи, характерные для мощинских поселений. Известны курганы мощинской к-ры, в которых кольцевая канавка отсутствует (*Никольская Т.Н.* 1959. С. 54, 56).

Характерная особенность мощинского керамического комплекса, как и почепского, — лощеная посуда. Это разнообразные по форме и размерам горшки, миски, тарелки, сковородки и т.п. Посуда тщательно изготовлена, цвет ее поверхности чаще всего черный или коричневый. Основную массу керамики составляет посуда нелощеная. Это гл. обр. толстостенные, слабо профилированные горшки из довольно грубого теста с примесями дресвы и шамота, имеющие бугристую, иногда заглаженную поверхность. Из орнаментальных элементов встречаются отпечатки веревочки, гребенчатого штампа или ямки под горлом, насечки, защипы, ногтевые вдавления по краю венчика.

На мощинских памятниках найдено значительное количество металлических изделий. Из железа изготовлялись ножи, топоры, косы, серпы. Высокого развития достигло бронзолитейное производство. Появился новый тип украшений — подвески и застежки с выемчатой многоцветной эмалью. Большинство таких украшений привозилось из Ср. Поднепровья и Прибалтики, но и на В. Оке сложился свой центр их производства. Уникальный клад украшений, в т.ч. с эмалями, найден на Мощинском городище.

Для мощинской к-ры характерны наземные, прямоугольные в плане постройки каркасно-столбовой конструкции площадью 12—40 кв. м, стены которых часто обмазывались глиной. Изредка встречаются остатки полуземлянок.

Основу хозяйства мощинского населения составляли земледелие и животноводство, продолжавшие традиции, существовавшие у почепских племен. Все исследователи относят мощинские племена к вост. балтам, очевидно — предкам голяди, упоминания о которой имеются в древнерусской летописи (ПСРЛ. Т. II. С. 383). По-видимому, позднее часть мощинских племен смешалась с пришедшими на В. Оку славянами и приняла участие в качестве субстратного элемента в формировании восточнославянского племенного союза вятичей.

Славяне появились в бассейне В. Оки в 8—9 вв. Письменные источники, археологические и лингвистические данные (*Барсов Н.П.* 1885; *Спицын А.А.* 1899; *Арциховский А.В.* 1930; *Насонов А.А.* 1951; *Никольская Т.Н.* 1981) свидетельствуют, что практически вся терр. Калужской обл. была заселена вятичами — союзом племен, упоминания о котором встречаются на страницах летописей с 859 до 1197 г. Вятичи дольше других восточнославянских племен сохранили свою независимость. В верховьях рр. Угра, Протва и Болва они селились чересполосно с представителями другого восточнославянского племенного союза — кривичами.

По мнению Т.Н. Никольской, характерные черты материальной к-ры ранних вятичей (формы лепной посуды, жилища в виде полуземлянок прямоугольной в плане формы, погребальный обряд) имеют много общего с характерными чертами раннеславянских к-р, распространенных в юго-вост. р-нах Вост. Европы, что может указывать на исходную терр., откуда вятичи пришли на В. Оку (*Никольская Т.Н.* 1981. С. 12).

Вост. славяне 2-й пол. I тыс. н.э., в т.ч. и пришедшие в В. Поочье вятичи, находились на более высокой стадии хозяйственного и социально-политического развития, чем местное балтское и финно-угорское население (Очерки по истории СССР... 1958. С. 841—852; *Лященко И.И.* 1968. С. 154—170). Это обстоятельство, а также относительная многочисленность пришельцев привели к постепенной ассимиляции ими местного населения, потомков мощинской и дьяковской к-р.

Археологические памятники Калужской обл. 8—9 вв., характеризующие освоение славянами рассматриваемой терр., представлены гл. обр. селищами и курганными могильниками. Городища относительно немногочисленны, некоторые из них не имеют культ. слоя и, вероятно, играли роль убежищ (*Никольская Т.Н.* 1981. С. 13). Нередко славянские поселения возникали на местах более ранних городищ и селищ и продолжали существовать в древнерусское время и даже в позднем средневековье.

Памятники 8—9 вв. относительно немногочисленны, но встречаются на всей терр. обл. (например, у сс. Харитоновка и Красное в Хвастовичском р-не, у д. Степаньково в Кондровском р-не, в г. Таруса и др.). Это свидетельствует о достаточно быстром освоении славянами калужского течения Оки и ее притоков. Керамика, найденная на этих памятниках, — обломки толстостенных лепных горшков, мисок, тарелок и т.п. — иногда украшена в верхней части защипами, насечками, отпечатками гребенчатого штампа или веревочки. Она имеет много общего с ранней керамикой славянской роменской к-ры 8—10 вв., распространенной на значительной терр. левобережья Днепра в бассейнах рр. Сейм, Десна, Сула, Ворскла (*Лященко И.И.* 1958; 1961; *Сухобоков О.В.* 1975).

Погребальные памятники вятичей и кривичей кон. I тыс. н.э. существенно различаются. Для кривичей характерны трупосожжения с помещением праха умершего (в урнах или без них) в так называемые длинные курганы — невысокие валообразные насыпи, образующие обычно общие могильники с курганами округлой в плане формы, относящимися, как правило, к более позднему времени. Остатки сожжений, произведенных в большинстве случаев на стороне, вне места захоронения, помещались на древнем горизонте или в насыпи, иногда на специальной песчаной подсыпке. Изредка встречаются остатки сожжений, произведенных на месте сооружения насыпи. Находки в длинных курганах немногочисленны, представлены гл. обр. остатками костюма и украшениями, среди которых не только славянские, но и балтских типов. Длинные курганы распространены на обширной терр. Смоленщины, Псковщины, Новгородчины, в окрестностях г. Полоцка и некоторых других р-нах, датируются от рубежа 7—8 до 9—10 вв. (*Седов В.В.* 1974). В Калужской обл. такие курганы известны кое-где на З и СЗ.

У верхнеокских вятичей 8—10 вв. также существовал обряд трупосожжения. Прах умершего, сожженного, как правило, вне места погребения, в урнах или без них помещался в курганы округлой в плане формы. Под насыпями часто встречаются остатки кольцевых оградок, близких к выявленным в курганах мощинской к-ры, а также деревянных камер, в которые ставились урны с прахом или на дно которых высыпались остатки сожжений. Встречаются насыпи без кольцевых канавок и ка-

мер. Изредка курганы насыпались на месте сожжения умершего. Среди находок в ранних вятичских курганах — разнообразные украшения, железные ножи, сосуды, сопровождавшие погребения, в т.ч. урновые, и т.п. (*Никольская Т.Н.* 1959. С. 73—78; 1981. С. 29—31; *Изюмова С.А.* 1964; 1970а; *Седов В.В.* 1973).

На терр. обл. известны клады и отдельные находки вост. монет 9 — нач. 10 в., свидетельствующие о включении ранних вятичей в международную торговлю, важным путем которой был окский путь (*Марков А.К.* 1910. С. 11, 12; *Никольская Т.Н.* 1981. С. 273, 274).

Памятники древнерусского времени (11—13 вв.), как и более ранние, представлены селищами, городищами, курганными могильниками. Однако городища с рубежа 11—12 вв. в связи с изменением социально-политической обстановки приобрели иной, чем ранее, характер. Изменился и обряд погребения в курганах.

Наиболее многочисленны селища — остатки древних сельских поселений, именовавшихся в письменных источниках "погост", "село", "селище" (*Воронин Н.Н.* 1935; *Успенская А.В., Фехнер М.В.* 1956. С. 11, 12). Площадь их колеблется от 2—3 до 20—25 тыс. кв. м. Часть таких селищ возникла еще в 8—9 вв., некоторые продолжали существовать и в позднем средневековье. Преобладающим типом селищ является приречный, когда культ. слой тянется неширокой полосой вдоль берега реки на первой или второй ее террасе. Реже селища находятся на мысах высоких террас или коренных берегов рек, иногда на местах более ранних городищ, еще реже — на дюнообразных всхолмлениях в пойме или, наоборот, на плато коренного берега, вдали от реки. Раскопками зафиксирована как рядовая застройка, когда постройки располагались одним или двумя рядами, образуя улицу, так и кучевая, при которой системы в расположении построек не прослеживается. На некоторых селищах выявлены остатки ремесленных производств.

Часть городищ древнерусского времени и 14—15 вв. характеризуется устойчивым комплексом признаков, среди которых: мощные укрепления при относительно небольших размерах площадки (700—2000 кв. м); находки предметов вооружения и конского снаряжения, типичных для быта феодалов; наличие среди находок стеклянных браслетов, дорогих украшений, не встречающихся на рядовых сельских поселениях; значительная имущественная дифференциация обитателей городищ, прослеживаемая, в частности, в размерах и планировке построек. В то же время на таких памятниках встречаются и сельскохозяйственные орудия, и инструментарий ремесленников. Значительная часть городищ этого типа отличается тем, что имеет площадку правильной округлой или полукруглой в плане формы. Судя по датирующим находкам, они возникают не ранее рубежа 11—12 вв., т.е. в период, когда у вятичей Верхнеокского бассейна стали активно развиваться феодальные отношения. Такие городища рассматриваются исследователями как остатки укрепленных феодальных усадеб (*Седов В.В.* 1960. С. 124—128; *Никольская Т.Н.* 1981. С. 72—74). Поблизости от них нередко располагаются селища, вероятно, остатки владельческих сел. Наиболее полно исследованными памятниками рассматриваемого типа в Калужской обл. являются городища Ждамирово в Ферзиковском р-не и Спас-Перекша в Мосальском р-не. Некоторые из феодальных усадеб Калужского края упоминаются в письменных источниках (ПИКГ. 1936. С. 156; ПСРЛ. Т. II. С. 342 и др.).

Часть городищ древнерусского времени и позднего средневековья связана с городами. К возникновению на Руси городов как особой формы поселений привели становление классового общества и государственности, феодализация общества, интенсификация процессов отделения ремесла от сельского хозяйства, развитие

торговли. Города были опорными пунктами феодального господства над крестьянской округой, центрами ремесел и торговли и возникали, как правило, в местах сосредоточения сельского населения и на торговых путях (*Тихомиров М.Н.* 1956). "Археологическими признаками" города следует считать относительно крупные размеры, сложную планировку (наличие наряду с хорошо укрепленным детинцем — центром города — обширных посадов, укрепленных или неукрепленных), яркие следы разнообразных ремесел и торговли, обнаруживаемые при раскопках.

Письменные источники домонгольского времени содержат сведения о пяти или шести городах на терр. Калужской обл. Это Козельск (1146 г.; ПСРЛ. Т. II. С. 390, 398), Серенск (1147 г.; ПСРЛ. Т. II. С. 38), Воротынск (1155 г.; ПСРЛ. Т. II. С. 179), Брын (1228 г.; ПСРЛ. Т. III. С. 44), Мосальск (1232 г.; НПЛ. 1950. С. 71). Возможно, на рассматриваемой терр. находился и Неринск (1147 г.; ПСРЛ. Т. II. С.340), местоположение которого точно не установлено. Исторические культ. слои Козельска и Мосальска находятся на терр. одноименных районных центров обл., летописный Серенск связывается с городищем у с. Серенск в Мещовском р-не, Воротынск — с городищем у одноименного села в Перемышльском р-не, Брын — с городищем у пос. Брынь Думиничского р-на. Наиболее полно исследованы остатки древнего Серенска (*Никольская Т.Н.* 1971; 1972; 1981. С. 186—241; 1986).

В позднее средневековье количество городов увеличивается. Под 1371 г. упоминается Калуга (Памятники древнего русского канонического права... 1908. С.138), первоначальное местоположение которой связывается либо с городищем у устья р. Калужка, либо с Симеоновым городищем на сев.-зап. окраине нынешнего города. В документах 14 — нач. 15 в. называются Боровск (ДДГ. 1950. С. 15, 31, 39, 46), Малоярославец (ДДГ. 1950. С. 46), Медынь (ДДГ. 1950. С. 34, 149), Мещовск (ПСРЛ. Т. VII. С. 241), Таруса (ДДГ. 1950. С. 29), являющиеся ныне районными центрами обл., Кременец (ПСРЛ. Т. IV. С. 156), Лужа (*Сахаров А.И.* 1959. С. 93, 94), Любутск (ПСРЛ. Т. XXIV. С. 166; Т. XXVII. С. 69; ДДГ. 1950. С. 329, 330, 359, 360), Оболенск (*Рапопорт П.А.* 1958. С. 21), Серпейск (ПСРЛ. Т. VII. С. 240, 241). Предполагают, что остатками Кременца является городище у с. Кременское в Медынском р-не, Любутска — городище у с. Троицкое в Ферзиковском р-не. Местоположение Серпейска связывается с городищем у с. Серпейск Мещовского р-на, Оболенска — с городищем у с. Оболенское Жуковского р-на. Локализация Лужи затруднена. Ясно лишь, что этот город располагался на одноименной реке. В документах 14—15 вв. упоминается также Березуйск (ДДГ. 1950. С. 329, 330), остатки которого можно локализовать у с. Гришово Бабынинского р-на, где расположены городище и несколько селищ. На некоторых из указанных памятников найдена не только позднесредневековая, но и домонгольская керамика, а также другие вещи 12—13 вв. Однако уверенно судить о социально-экономическом характере этих поселений в домонгольское время без широких раскопок невозможно. Остатками городов, названия которых не нашли отражения в письменных источниках, являются, возможно, и некоторые другие городища с примыкающими к ним селищами, как, например, у с. Спас на р. Угра.

Основным типом погребальных сооружений домонгольского времени продолжали оставаться курганы округлой в плане формы, располагающиеся, как правило, группами до нескольких десятков насыпей. На вятичской терр. они трудноотличимы по внешним признакам от более ранних. В местах расселения кривичей они пришли на смену длинным курганам.

В 11 в. у вятичей и кривичей появляется и быстро становится господствующим обряд трупоположения (*Недошивина Н.Г.* 1971; *Массалитина Г.А.* 1986), однако вплоть до нач. 12 в. трупосожжения и трупоположения местами сосуществовали, как, например, в курганном могильнике у д. Сливидовка (Слевидово) Перемышльского р-на. Преобладающей ориентировкой погребенных по обряду трупоположения стала зап. В бассейнах рр. Угра и Жиздра встречаются погребения с вост. ориентировкой, объясняемой некоторыми исследователями влиянием балтского субстрата (*Седов В.В.* 1961). Редкие случаи сев. ориентировки рассматриваются как влияние обычаев финно-угорских племен (*Седов В.В.* 1966).

Остатки трупоположений 11—нач.12 в. чаще всего обнаруживаются на древней поверхности, непосредственно под насыпью кургана. С сер. 12 в. умерших стали помещать в неглубокие могильные ямы, которые устраивались до возведения насыпи и перекрывались ею. Со временем глубина подкурганных могильных ям увеличивается, а высота курганов уменьшается. Курганы превращаются, таким образом, в невысокие надмогильные холмики. Со временем уменьшается и количество находок при погребениях. Такие изменения в погребальном обряде могут связываться с влиянием христианства.

Мужские погребения в древнерусских курганах, как правило, бедны находками: это поясные пряжки и кольца, ножи, фитильные трубочки и т.п. В женских погребениях находят разнообразные украшения и детали костюма. Племенными признаками вятичей являются семилопастные височные кольца, решетчатые перстни, хрустальные и стеклянные шарообразные бусы, перемежающиеся в ожерельях с сердоликовыми бипирамидальными, пластинчатые загнутоконечные браслеты (*Арциховский А.В.* 1930). Для кривичских женщин характерны браслетообразные с завязанными концами височные кольца, ожерелья из стеклянных позолоченных и различной формы сердоликовых бус, разнообразные бронзовые подвески к ожерелью (Археология СССР: Восточные славяне... 1982). Как в мужских, так и в женских погребениях нередко находят глиняные сосуды с линейным и волнистым орнаментом, изготовлявшиеся уже на гончарном круге. Большая часть курганов древнерусского времени, исследованных на терр. Калужской обл., — остатки кладбищ сельского населения.

Из других памятников древнерусского времени интересен клад западноевропейских монет 2-й пол. 11 в., найденный на селище у д. Льговка в Перемышльском р-не (*Маслов Н.М.* 1948. С. 105—107).

Позднесредневековые памятники (14—17 вв.) на терр. обл. представлены гл. обр. городищами — остатками феодальных усадеб или городов — и селищами, по своему местоположению не отличающимися от древнерусских. Пережитками домонгольского обряда погребения интересен грунтовый могильник Калужский Бор в г. Калуга.

На позднесредневековых памятниках найдены близкие известным по раскопкам в Москве и подмосковных городах фрагменты красноглиняной, краснолощеной, серой, белоглиняной и чернолощеной посуды, керамические игрушки, изразцы и т.п. (*Рабинович М.Г.* 1947; 1949; *Розенфельдт Р.Л.* 1968), разнообразный хозяйственный инвентарь, украшения, монеты. В числе последних следует упомянуть находки в Калуге редких медных монет 15—16 вв. — пуло.

Позднесредневековые памятники не подвергались широким стационарным раскопкам, хотя их исследование представляет несомненный интерес; оно позволило бы во многом дополнить и конкретизировать сведения письменных источников.

АРХЕОЛОГИЧЕСКИЕ ПАМЯТНИКИ КАЛУЖСКОЙ ОБЛАСТИ

КАЛУГА И ТЕРРИТОРИЯ, ПОДЧИНЕННАЯ КАЛУЖСКОМУ ГОРСОВЕТУ

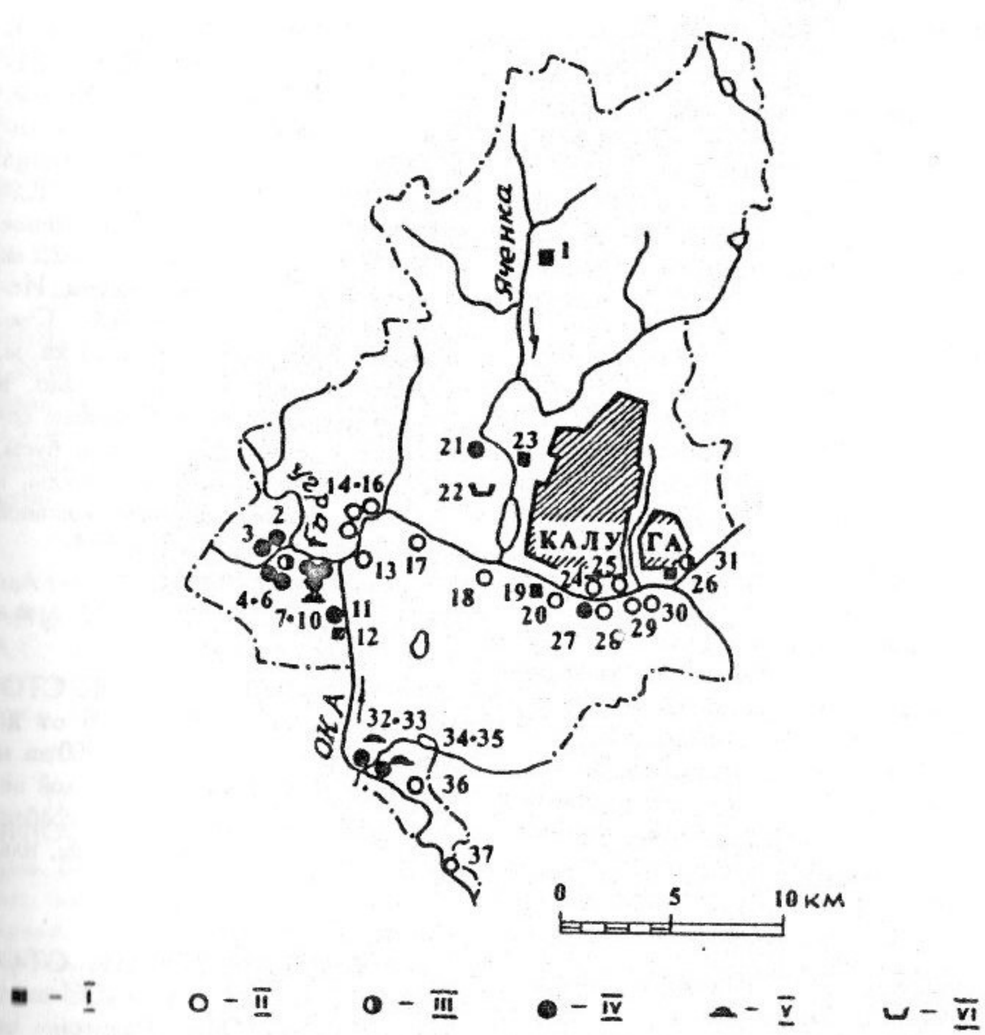

Рис. 2. Археологические памятники г. Калуга и территории, подчиненной Калужскому горсовету:

I — городище, исторический культурный слой города; *II* — стоянка, кремнеобрабатывающая мастерская; *III* — поселение; *IV* — селище; *V* — курганный могильник; *VI* — грунтовый могильник*

* Условные обозначения, принятые для рис. 2—26.

1 (25). КАЛУГА. КРЕМНЕОБРАБАТЫВАЮЩАЯ МАСТЕРСКАЯ, мезолит. Южн. часть г., 30 м к В от пристани "Калуга", лев. берег р. Ока. Площадь ок. 10 тыс. кв. м, выс. над рекой 3 м. Культ. слой 0,1 м. Исследовано (Б.В.Грудинкин) 128 кв. м. Разнообразные кремневые орудия, большое количество заготовок, отщепов и пластин. Колл. в КОКМ.

Арх. ИА, № 9473. Л.2; № 10939. Л. 1, 2; № 11807. Л. 1—6; № 12227. Л. 1—3.

2 (24). КАЛУГА. СТОЯНКА, неолит. Терр. г., 80 м к ЮЗ от д. № 30 по ул. Зеленый Крутец, лев. берег р. Ока. Площадь ок. 500 кв. м, выс. над рекой до 2,6 м. Культ. слой переотложен. Керамика ямочно-гребенчатая и ромбоямочная, кремневые орудия.

Арх. ИА, № 9473. Л. 1, 2.

3 (23). КАЛУГА. ГОРОДИЩЕ СИМЕОНОВО (СЕМЕНОВО), 14—15 вв. Сев.-зап. окраина г., мыс лев. коренного берега р. Яченка (лев. приток р. Ока) между двумя оврагами. Площадка подчетырехугольная, 250x200 м, выс. над рекой 64 м, с напольной вост. стороны — частично срытый вал (выс. до 3,5 м) и ров (глуб. 2—3 м). Культ. слой уничтожен распашкой и строительными работами. Исследован (П.А. Раппопорт) вал с деревянными конструкциями. Рядом исследователей связывается с местом первоначального расположения г. Калуга.

Четыркин И.Д. 1978. С. 40—43; *Фехер М.В.* 1971. С. 15, 16; Арх. ИА, № 1216. Л. 2—6.

4 (26). КАЛУГА. ГОРОДИЩЕ ПРИ УСТЬЕ Р. КАЛУЖКА, 11—13, 14—15 вв. Ок. 2 км к ВЮВ от юго-вост. окраины г., мыс лев. коренного берега р. Ока при впадении р. Калужка, прав. берег последней. Площадка подчетырехугольная, площадь ок. 3 тыс. кв. м, выс. над рекой до 35 м, с СВ, Ю и ЮВ — остатки вала (выс. до 3—4 м). Культ. слой распахан. Имеются сведения о находках древнерусской и позднесредневековой керамики, железных предметов. Некоторыми исследователями связывается с местом первоначального расположения г. Калуга.

Зуев В. 1787. С. 47; *Четыркин И.Д.* 1892. С. 46—52; 1897. С. 42—50; *Успенская А.В., Фехер М.В.* 1956. С. 141; Арх. ИА, № 865. Л. 3, 4.

5 (22). КАЛУГА. ГРУНТОВЫЙ МОГИЛЬНИК КАЛУЖСКИЙ БОР, 15—16 (?) — 1-я пол. 19 в. Зап. окраина г., прав. берег р. Яченка (лев. приток р. Ока), граница кварталов 4 и 8 лесничества "Калужский Бор". Размеры не менее 220x200 м, выс. над рекой 15—25 м. Сохранились намогильные камни. Исследовано (Г.К. Патрик, А.К. Станюкович, А.С. Фролов) ок. 50 кв. м, вскрыто 19 погр. в гробах с зап. и юго-зап. ориентировкой. Глиняные сосуды, медные кресты-тельники, бусы, кожаные лестовки, остатки одежды, в т.ч. с позументным шитьем, кожаной обуви, монеты. Колл. в КОКМ.

Станюкович А.К. 1987. С. 37—39; Арх. ИА, № 10762. Л. 28—33; № 11017. Л. 8—10; № 12492. Л. 3—20.

6 (37). АНДРЕЕВСКОЕ. СТОЯНКА, неолит. 100 м к З от д., прав. берег р. Ока. Площадь ок. 900 кв. м, выс. над рекой 0,5 м. Культ. слой переотложен. Керамика ямочно-гребенчатая, каменные орудия, отщепы, пластины.

Арх. ИА, № 12227. Л.8.

7 (15). АННЕНКИ. СТОЯНКА 1, мезолит. 1 км к ЮЗ от д., лев. берег р. Ока. Размеры ок. 700x50 м, выс. над рекой 4,5—6,5 м. Культ. слой до 0,2 м. Кремневые скребки, скобели, нуклеус, пластины и отщепы.

Арх. ИА, № 11807. Л. 10.

8 (16). АННЕНКИ. СТОЯНКА 2, неолит. 2 км к ЮВ от д., лев. берег р. Ока. Площадь ок. 700 кв. м, выс. над рекой 0,4—0,5 м. Культ. слой переотложен. Керамика ямочно-гребенчатая и ромбоямочная, кремневые орудия, отщепы, пластины.

Грехова Л.В., Полякова Г.Ф., Раушенбах В.М., Цветкова И.К. 1970. С. 236, № 32; Арх. ИА, № 9473. Л. 4.

9 (10). АННЕНКИ. СТОЯНКА 3, неолит. 3 км к ЮЗ от д., лев. берег р. Ока. Площадь ок. 6,5 тыс. кв. м, выс. над рекой до 1 м. Культ. слой переотложен. Керамика ромбоямочная, кремневые орудия.

Третьяков П.Н. 1937. С. 329; Арх. ИА, № 11807. Л. 10, 11.

10 (17). БОРОВАЯ (ВОРОВАЯ). СТОЯНКА, неолит. 2,5 км к СЗ от д., прав. берег р. Ока. Площадь ок. 800 кв. м, выс. над рекой 0,5 м. Культ. слой переотложен. Керамика ромбоямочная, кремневые отщепы, сколы.

Арх. ИА, № 9473. Л. 6.

11 (21). ЖЕЛЕЗНЯКИ. СЕЛИЩЕ, 14—15 вв. По сведениям А.С. Фролова, расположено близ д. на прав. берегу р. Яченка (лев. приток р. Ока).

Фролов А.С. 1988а. С. 17.

12 (13). ЖЕЛЫБИНО. СТОЯНКА, неолит. 1,5 км к СЗ от д., прав. берег р. Ока. Площадь ок. 2,25 тыс. кв. м, выс. над рекой 0,7 м. Культ. слой переотложен. Керамика ямочно-гребенчатая, кремневые ножевидные пластины, отщепы.

Арх. ИА, № 9473. Л. 8.

13 (18). КВАНЬ. СТОЯНКА, неолит. 0,2 км к С от д., прав. берег р. Ока. Площадь ок. 1,6 тыс. кв. м, выс. над рекой до 3,7 м. Культ. слой частично переотложен. Керамика ямочно-гребенчатая и ромбоямочная, кремневые орудия, отщепы.

Арх. ИА, № 9473. Л. 4.

14 (1). МАТЮНИНО. ГОРОДИЩЕ, 4—7 вв. 0,3 км к Ю от вост. окраины д., напротив пос. Уваровопочинковский карьер, мыс лев. коренного берега р. Яченка (лев. приток р. Ока). Площадка подпрямоугольная, 95x60 м, выс. над рекой 18—23 м, склоны эскарпированы. Культ. слой до 1,2 м. Керамика мощинской к-ры.

Арх. ИА, № 1760. Л. 1, 2; Паспорт.

15 (28). НЕКРАСОВО. СТОЯНКА, неолит. 0,5 км к С от д., прав. берег р. Ока. Площадь ок. 6 тыс. кв. м, выс. над рекой до 2,8 м. Культ. слой частично переотложен. Керамика ямочно-гребенчатая и ромбоямочная, кремневые орудия, отщепы.

Арх. ИА, № 9473. Л. 3

16 (27). НЕКРАСОВО. СЕЛИЩЕ, 14—17 вв. 1 км к З от д., склон первой надпойменной террасы прав. берега р. Ока. Площадь св. 8 тыс. кв. м, выс. над рекой 4,3—8,5 м. Культ. слой до 0,3 м, перекрыт наносными отложениями. Керамика позднесредневековая.

Арх. ИА, № 12227. Л. 15.

17 (32). Н. ВЫРКА. СЕЛИЩЕ 1, р.ж.в. 0,7 км к ЮЗ от д., первая надпойменная терраса прав. берега р. Ока близ устья р. Вырка, прав. берег последней. Размеры ок. 300x130 м, выс. над поймой 7—10 м. Культ. слой 0,4 м. Керамика почепской к-ры.

Арх. ИА, № 8788. Л. 1, 2.

18 (33). Н. ВЫРКА. СЕЛИЩЕ 2, 4—7 вв. 0,8 км к Ю от д., мыс прав. берега р. Ока при впадении р. Вырка, лев. берег последней. Размеры ок. 130x70 м, выс. над рекой 13—20 м. Культ. слой 0,15 м. Керамика мощинской к-ры.

Арх. ИА, № 8788. Л. 2, 3.

19 (34). Н. ВЫРКА. КУРГАННЫЙ МОГИЛЬНИК 1, 4—7 вв. 0,7 км к ЮЗ от д., терр. *селища 1* (см.). Две насыпи выс. 0,5 и 0,65 м, диам. 10 и 15 м. Имеются сведения, что К.Я. Виноградовым в одном из курганов найдены лепной чернолощеный сосуд с кальцинированными костями, керамика мощинской к-ры.

Арх. ИА, № 1760. Л. 4; № 8788. Л. 12; Паспорт.

20 (35). Н. ВЫРКА. КУРГАННЫЙ МОГИЛЬНИК 2. 1,2 км к ЮЮВ от д., прав. берег р. Ока, в лесу. Семь насыпей выс. 0,5—2,3 м, диам. 6,5—15,5 м.

Арх. ИА, № 1760. Л. 5; № 8788. Л. 12, 13.

21 (29). ПУЧКОВО. КРЕМНЕОБРАБАТЫВАЮЩАЯ МАСТЕРСКАЯ, мезолит. Вост. окраина д., прав. берег р. Ока. Площадь ок. 36 тыс. кв. м. Культ. слой частично переотложен. Кремневые орудия, заготовки, отщепы, пластины мезолитического облика.

Арх. ИА, № 12227. Л. 13.

22 (30). ПУЧКОВО. СТОЯНКА, неолит. 0,7 км к С от д., прав. берег р. Ока. Размеры ок. 400x100 м, выс. над рекой 2—5 м. Культ. слой частично переотложен. Керамика ямочно-гребенчатая, кремневые наконечник стрелы, отщепы.

Арх. ИА, № 12227. Л. 10.

23 (19). РОМОДАНОВО. ГОРОДИЩЕ, р.ж.в., 4—7 вв. Близ д., мыс прав. берега р. Можайка (прав. приток р. Ока), между двумя оврагами. Площадка овальная, ок. 80x38 м, с напольной вост. стороны — остатки невысокого вала. Культ. слой до 0,7 м. Исследовано (Т.Н. Никольская) ок. 100 кв. м. Керамика верхнеокской и мощинской к-р, железные ножи, наконечники стрел, серпы, бронзовые булавки со спиралевидной головкой, фибула и др. Колл. в КОКМ.

Никольская Т.Н. 1964. С. 78, 79; Арх. ИА, № 2521. Л. 28—30.

24 (20). РОМОДАНОВСКИЕ ДВОРИКИ. СТОЯНКА, неолит. 0,5 км к С от д., прав. берег р. Ока. Площадь ок. 6,6 тыс. кв. м, выс. над рекой до 1,5 м. Культ. слой переотложен. Керамика ямочно-гребенчатая, кремневые скребки, резцы, скребло, отщепы.

Арх. ИА, № 9473. Л. 3.

25 (6). РОСВА. ПОСЕЛЕНИЕ, неолит, р.ж.в., 11—13, 14—17 вв. Терр. д., 0,17 км к ВСВ от здания школы, мыс прав. берега р. Росвянка (прав. приток р. Угра). Размеры 340x60 м, выс. над рекой 8—17 м. Культ. слой 0,3—0,8 м. Керамика лепная ямочно-гребенчатая и почепской к-ры, гончарная древнерусская и позднесредневековая.

Арх. ИА, № 10655. Л. 36.

26 (2). РОСВА. СЕЛИЩЕ 1, р.ж.в., 10—13, 14—17 вв. 0,2 км к СВ от д., прав. берег р. Угра близ устья р. Росвянка. Размеры 340x230 м, выс. над рекой 8—15 м. Культ. слой до 2,1 м. Керамика лепная почепской к-ры, лепная и гончарная древнерусская, позднесредневековая, железный нож, зерна пшеницы.

Успенская А.В., Фехнер М.В. 1956. С. 184, № 367; *Никольская Т.Н.* 1981. С. 50; Арх. ИА, № 865. Л. 12, 13; № 10655. Л. 6.

27 (4). РОСВА. СЕЛИЩЕ 2, 14—15 вв. 0,4 км к ЮЗ от д., лев. берег р. Росвянка (прав. приток р. Угра). Размеры 200x110 м, выс. над рекой 14—20 м. Культ. слой до 0,4 м. Керамика позднесредневековая.

Арх. ИА, № 10655. Л. 34.

28 (5). РОСВА. СЕЛИЩЕ 3, 14—15 вв. 0,4 км к ЮЗ от д., прав. берег р. Росвянка (прав. приток р. Угра). Размеры 200x125 м, выс. над рекой 20—27 м. Культ. слой до 0,7 м. Керамика позднесредневековая.

Арх. ИА, № 10655. Л.37.

29 (3). РОСВА. СЕЛИЩЕ 4, 9—10, 11—13 вв. Близ д., прав. берег р. Угра, 0,8 км ниже *селища 1* (см.). Культ. слой 0,75—0,80 м. Керамика лепная, близкая роменской, гончарная древнерусская.

Успенская А.В., Фехнер М.В. 1956. С. 173, № 244.

30 (36). СИВКОВО. СТОЯНКА, неолит. 1,5 км к З от д., прав. берег р. Ока. Площадь ок. 1,3 тыс. кв. м, выс. над рекой 0,5 м. Культ. слой переотложен. Керамика ромбоямочная.

Арх. ИА, № 9473. Л. 5, 6.

31 (12). СПАС. ГОРОДИЩЕ СПАС-ГОРОДОК, 4—7, 11—13, 14—15 вв. К Ю от с., между ним и д. Городок, мыс и прилегающая часть плато лев. коренного берега р. Ока, 2 км ниже устья р. Угра. Две площадки: мысовая, площадью ок. 3 тыс. кв. м, отделенная валом (выс. до 6 м) и глубоким рвом от второй, расположенной на плато, площадью ок. 900 кв. м, окруженной с трех сторон валом (выс. до 2 м) и рвом. На мысовой площадке исследовано (П.Н. Третьяков, Т.Н. Никольская) ок. 400 кв. м. Керамика мощинской к-ры, гончарная древнерусская и позднесредневековая, орудия труда, бытовые предметы, гл. обр. древнерусского времени, вятичские украшения 11—13 вв., серебряная денежная гривна, вост. монета 11 в. Исследованы остатки полуземляночных построек и сыродутных горнов 11—14 вв. Рассматривается как остатки древнерусского города, не упомянутого в письменных источниках, возникшего на месте городища мощинской к-ры.

Третьяков П.Н. 1937. С. 328—330; *Воеводский М.В., Герасимов М.М., Третьяков П.Н.* 1941. С. 40; *Успенская А.В., Фехнер М.В.* 1956. С. 149; *Никольская Т.Н.* 1981. С. 164, 166, 167.

32 (11). СПАС. СЕЛИЩЕ, 11—13 вв. К СЗ от *городища* Спас-Городок (см.), лев. коренной берег р. Ока. Распахивается, разрушается рекой. Керамика гончарная древнерусская, обломки семилопастного височного кольца, железные предметы, кости животных. Рассматривается как остатки посада древнерусского города, детинцем которого было расположенное поблизости городище Спас-Городок.

Третьяков П.Н. 1937. С. 329; *Успенская А.В., Фехнер М.В.* 1956. С. 173, № 245; *Никольская Т.Н.* 1981. С. 164.

33 (31). ТУРЫНИНСКИЕ ДВОРИКИ. ПОСЕЛЕНИЕ, неолит, эпоха бронзы, 16—17 вв. Близ д., лев. берег р. Ока при впадении р. Калужка, прав. берег последней. Выс. над рекой 5—7 м. Культ. слой 0,3—0,5 м. Разрушается осыпями. Керамика лепная сетчатая эпохи бронзы, гончарная позднесредневековая, преимущественно чернолощеная, кремневые орудия и отщепы неолитического облика.

Арх. ИА, № 536. Л. 5, 6.

34 (7). УГРА. СЕЛИЩЕ 1, 4—7, 14—17 вв. Зап. окраина пос., прав. коренной берег р. Угра. Размеры 250x230 м, выс. над рекой 24—36 м. Культ. слой 0,4—0,5 м. Керамика лепная мощинской к-ры, гончарная позднесредневековая.

Арх. ИА, № 10655. Л. 37.

35 (10). УГРА. СЕЛИЩЕ 2, 4—7, 14—17 вв. Сев.-зап. окраина

пос., прав. коренной берег р. Угра. Размеры 200x140 м, выс. над рекой 24—36 м. Культ. слой 0,5—0,8 м. Керамика лепная мощинской к-ры, гончарная позднесредневековая.

Арх. ИА, № 865. Л. 13; № 10655. Л. 37.

36 (8). УГРА. СЕЛИЩЕ 3, 4—7, 14—17 вв. Сев. окраина пос., прав. коренной берег р. Угра. Размеры 300x140 м, выс. над рекой 22—23 м. Культ. слой до 1 м. Керамика лепная мощинской к-ры, гончарная позднесредневековая.

Арх. ИА, № 10655. Л. 38.

37 (9). УГРА. КУРГАННЫЙ МОГИЛЬНИК. 0,2 км к ЮЗ от пос., прав. берег р. Угра. Две насыпи выс. 2,3 и 2 м, диам. 13,5 и 16 м.

Арх. ИА, № 10655. Л. 38, 39.

БАБЫНИНСКИЙ РАЙОН

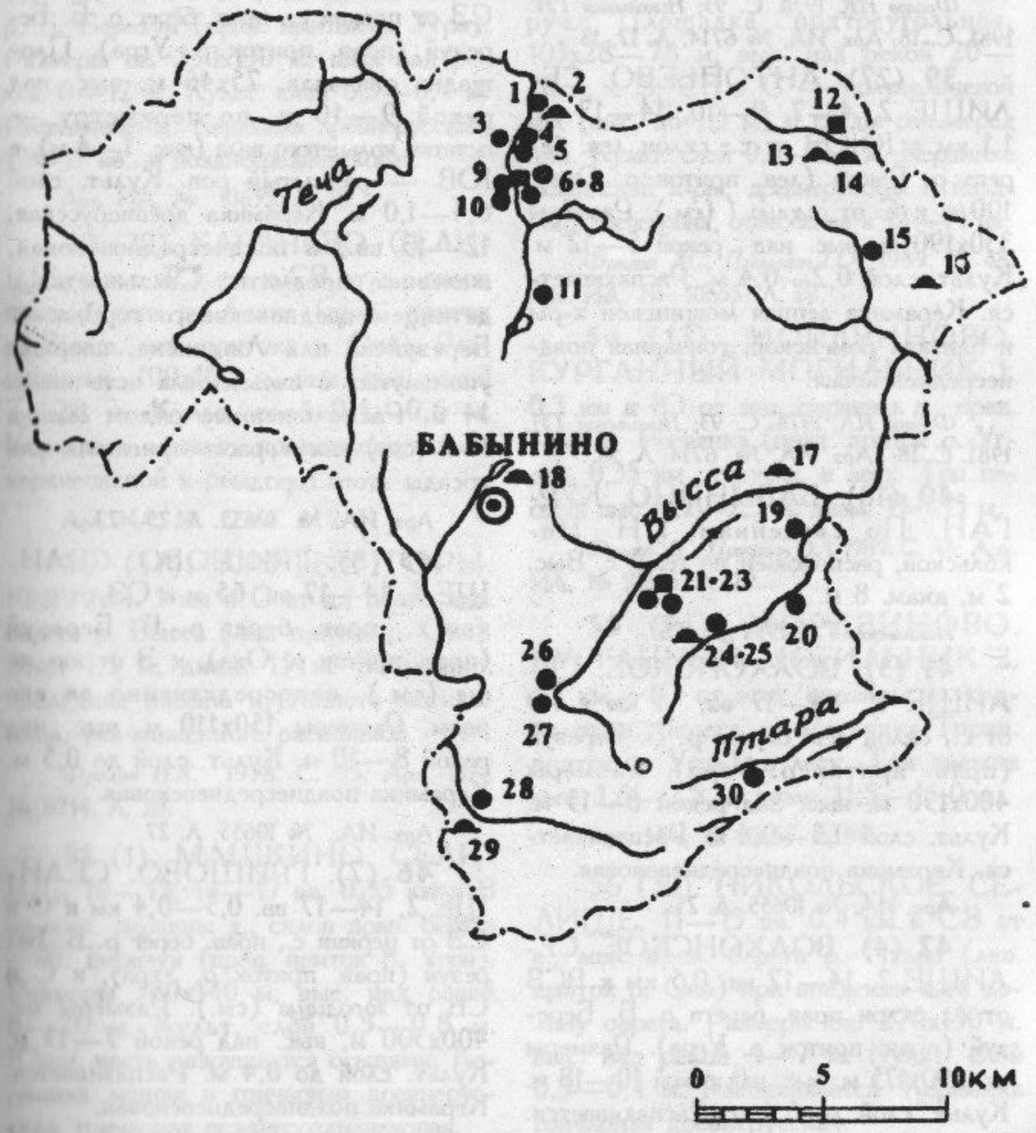

Рис. 3. Археологические памятники Бабынинского р-на

38 (26). АНТОПЬЕВО. СЕЛИЩЕ 1, 4—7, 9—10, 14—15 вв. 1,2 км к Ю от с., склон лев. берега р. Высса (лев. приток р. Ока). Размеры 400x270 м, выс. над рекой 5—12 м. Распахивается. Керамика лепная мощинской к-ры и близкая роменской, гончарная позднесредневековая.

Фролов И.К. 1978. С. 93; *Никольская Т.Н.* 1981. С. 18; Арх. ИА, № 6714. Л. 17, 18.

39 (27). АНТОПЬЕВО. СЕЛИЩЕ 2, 4—7, 9—10, 14—17 вв. 1,1 км к ЮЮЗ от с., склон лев. берега р. Высса (лев. приток р. Ока), 100 м к С от *селища 1* (см.). Размеры 350x190 м, выс. над рекой 5—12 м. Культ. слой 0,2—0,4 м. Распахивается. Керамика лепная мощинской к-ры и близкая роменской, гончарная позднесредневековая.

Фролов И.К. 1978. С. 93; *Никольская Т.Н.* 1981. С. 18; Арх. ИА, № 6714. Л. 18.

40 (18). БАБЫНИНО. КУРГАН. По сведениям Т.Н. Никольской, расположен на терр. с. Выс. 2 м, диам. 8 м.

Никольская Т.Н. 1959. С. 126.

41 (3). ВОЛХОНСКОЕ. СЕЛИЩЕ 1, 14—17 вв. 1 км к Ю от с., склон лев. берега р. Б. Березуй (прав. приток р. Угра). Размеры 400x150 м, выс. над рекой 6—15 м. Культ. слой 0,3—0,4 м. Распахивается. Керамика позднесредневековая.

Арх. ИА, № 10655. Л. 25.

42 (4). ВОЛХОНСКОЕ. СЕЛИЩЕ 2, 14—17 вв. 0,5 км к ВСВ от с., склон прав. берега р. Б. Березуй (прав. приток р. Угра). Размеры ок. 290x175 м, выс. над рекой 10—18 м. Культ. слой до 0,4 м. Распахивается. Керамика позднесредневековая, в т.ч. чернолощеная.

Арх. ИА, № 10655. Л. 25.

43 (5). ВОЛХОНСКОЕ. СЕЛИЩЕ 3, 14—17 вв. 1 км к Ю от д., прав. берег р. Б. Березуй (прав. приток р. Угра), напротив *селища 1* (см.). Размеры 400x150 м, выс. над рекой 8—10 м. Культ. слой распахивается, сохранился пятнами. Керамика позднесредневековая.

Арх. ИА, № 10655. Л. 25.

44 (6). ГРИШОВО. ГОРОДИЩЕ, 12—13, 14—17 вв. 0,2 км к СЗ от церкви с., прав. берег р. Б. Березуй (прав. приток р. Угра). Площадка овальная, 75x46 м, выс. над рекой 9—10 м, по периметру — остатки кольцевого вала (выс. 1—4 м), с ЮВ — размытый ров. Культ. слой 0,4—1,0 м. Керамика древнерусская, 12—13 вв., и позднесредневековая, железные предметы. Связывается с детинцем средневекового города — Березуйска или Людинска, впервые упомянутых в письменных источниках 14 в. Расположенные рядом *селища 1—4* (см.) могут рассматриваться как посады этого города.

Арх. ИА, № 10655. Л. 25—27.

45 (8). ГРИШОВО. СЕЛИЩЕ 1, 14—17 вв. 65 м к СЗ от церкви с., прав. берег р. Б. Березуй (прав. приток р. Ока), к З от *городища* (см.), непосредственно за его рвом. Размеры 150x110 м, выс. над рекой 8—10 м. Культ. слой до 0,5 м. Керамика позднесредневековая.

Арх. ИА, № 10655. Л. 27.

46 (7). ГРИШОВО. СЕЛИЩЕ 2, 14—17 вв. 0,3—0,4 км к С и СЗ от церкви с., прав. берег р. Б. Березуй (прав. приток р. Угра), к С и СВ от *городища* (см.). Размеры ок. 400x300 м, выс. над рекой 7—13 м. Культ. слой до 0,4 м. Распахивается. Керамика позднесредневековая.

Арх. ИА, № 10655. Л. 27.

47 (10). ГРИШОВО. СЕЛИЩЕ 3, 12—13, 14—17 вв. Сев.-зап. окраина с., лев. берег р. Б. Березуй (прав. приток р. Ока), к ЮЗ от *городища* (см.). Размеры 360x60—130 м, выс. над рекой 6—8 м. Культ. слой 0,3—0,8 м. Распахивается. Керамика древнерусская, 12—13 вв., и позднесредневековая.

Арх. ИА, № 10655. Л. 27, 28.

48 (9). ГРИШОВО. СЕЛИЩЕ 4, 12—13, 14—17 вв. 0,50—0,55 км к СЗ и С от с., лев. берег р. Б. Березуй (прав. приток р. Угра). Размеры ок. 330x130 м, выс. над рекой 6—12 м. Культ. слой 0,3—0,4 м. Распахивается. Керамика древнерусская, 12—13 вв., и позднесредневековая.

Арх. ИА, № 10655. Л. 28.

49 (20). КАРАЧЕВО. СЕЛИЩЕ, р.ж.в. 0,5 км к СВ от д., склон прав. берега р. Локна (прав. приток р. Высса, лев. притока р. Ока). Размеры ок. 100x100 м, выс. над рекой 7—20 м. Культ. слой 0,1—0,6 м. Керамика лепная, предположительно верхнеокской к-ры.

Арх. ИА, № 12368. Л. 2.

50 (17). КРУТЫЕ ГОРЫ. КУРГАН. 1 км к С от д., плато лев. берега р. Высса (лев. приток р. Ока). Выс. 1,5 м, диам. 15 м. Возможно, последняя насыпь курганного могильника, уничтоженного распашкой.

Фролов И.К. 1978. С. 93; Арх. ИА, № 6714. Л. 20.

51 (1). МАШКИНО. СЕЛИЩЕ, 10—13, 14—17 вв. 0,35 км к В от вост. окраины д., склон прав. берега р. Б. Березуй (прав. приток р. Угра). Размеры 380x140 м, выс. над рекой 8—20 м. Культ. слой 0,3—0,8 м. Южн. часть разрушается осыпями. Керамика лепная и гончарная древнерусская, гончарная позднесредневековая.

Арх. ИА, № 10655. Л. 28.

52 (2). МАШКИНО. КУРГАННЫЙ МОГИЛЬНИК. 0,3 км к Ю от вост. окраины д., прав. берег р. Б. Березуй (прав. приток р. Угра). Три насыпи выс. 1,10—1,75 м, диам. 11—25 м, расположенные компактно на выс. 17—18 м над рекой.

Фролов А.С., Прошкин О.Л. 1989. С. 48; Арх. ИА, № 10655. Л. 28.

53 (12). МОРДВИНОВО. ГОРОДИЩЕ, 4—7, 13—14 вв. Вост. окраина д., мыс лев. берега р. Росвянка (прав. приток р. Угра) при впадении руч. Площадка подтреугольная, 103x28—78 м, выс. над рекой 20—28 м, с З, СЗ и С — полукольцевой вал (выс. до 1,5 м) и следы рва перед ним. Культ. слой 0,3—0,4 м. Керамика мощинской к-ры, древнерусская и позднесредневековая, отнесенная к 13—14 вв.

Фролов А.С., Прошкин О.Л. 1989. С. 48; Арх. ИА, № 10655. Л. 29.

54 (13). МОРДВИНОВО. КУРГАННЫЙ МОГИЛЬНИК 1. 0,3 км к Ю от зап. окраины д., прав. берег р. Росвянка (прав. приток р. Угра), 0,35 км от русла, в лесу. Три насыпи выс. 0,7—2,3 м, диам. 13—15 м.

Фролов А.С., Прошкин О.Л. 1989. С. 48; Арх. ИА, № 10655. Л. 29.

55 (14). МОРДВИНОВО. КУРГАННЫЙ МОГИЛЬНИК 2. 1,5 км к Ю от вост. окраины д., плато прав. берега р. Росвянка (прав. приток р. Угра), в лесу. Три насыпи выс. 1,6—2,5 м, диам. 11,5—15,0 м.

Арх. ИА, № 10655. Л. 30.

56 (30). НИКОЛЬСКОЕ. СЕЛИЩЕ, 11—13 вв. 0,4 км к СЗ от с., мыс прав. берега р. Птара (лев. приток р. Ока) при впадении в ее долину оврага. Размеры ок. 270x150 м, выс. над рекой 4—7 м. Культ. слой 0,3—0,4 м. Распахивается. Керамика гончарная древнерусская.

Арх. ИА, № 6714. Л. 18, 19.

57 (19). ОСИПОВКА. СЕЛИЩЕ, р.ж.в. 0,5 км к Ю от д., лев. берег р. Локна (прав. приток р. Высса, лев. притока р. Ока). Размеры ок. 90x50 м, выс. над рекой 17—23 м.

Культ. слой ок. 0,2 м. Керамика лепная, предположительно верхнеокской к-ры.

Арх. ИА, № 12368. Л. 2.

58 (11). ПЛЮСКОВО. СЕЛИЩЕ, 14—16 вв. 0,3 км к С от д., прав. берег р. Б. Березуй (прав. приток р. Угра). Размеры ок. 100х50 м, выс. над рекой 12—13 м. Культ. слой до 0,2 м. Частично распахивается. Керамика позднесредневековая, в т.ч. красноглиняная и белоглиняная.

Арх. ИА, № 12368. Л. 2.

59 (24). ПЯТНИЦКОЕ. СЕЛИЩЕ, 16—17 вв. 0,1 км к С от с., лев. берег р. Локна (прав. приток р. Высса, лев. притока р. Ока). Размеры ок. 300х20—60 м, выс. над рекой 2—4 м. Культ. слой 0,2—0,4 м. Прибрежная часть разрушается. Керамика позднесредневековая, в т.ч. белоглиняная и чернолощеная.

Арх. ИА, № 12368. Л. 2, 3.

60 (25). ПЯТНИЦКОЕ. КУРГАН. По сведениям Т.Н. Никольской, расположен близ с.

Никольская Т.Н. 1959. С. 146.

61 (16). РЫНДИНО. КУРГАННЫЙ МОГИЛЬНИК. 1,5 км к З от д., водораздельная возвышенность. Шесть насыпей выс. до 1,5 м, диам. 8—15 м.

Арх. ИА, № 6315. Л. 15.

62 (28). СЛОБОДКА. СЕЛИЩЕ, 14—17 вв. Напротив д., прав. берег р. Пожа (прав. приток р. Ужаток, прав. притока р. Угра). Размеры ок. 300х160 м, выс. над рекой 10—12 м. Культ. слой 0,3—0,4 м. Керамика позднесредневековая.

Арх. ИА, № 12368. Л. 3.

63 (29). СЛОБОДКА. КУРГАН. 2 км к СВ от д., лев. берег р. Пожа (прав. приток р. Ужаток, прав. притока р. Угра). Выс. ок. 2 м, диам. 9 м. Последний курган распаханного могильника, насчитывавшего не менее пяти насыпей.

Арх. ИА, № 12368. Л. 3, 4.

64 (22). СПАС. ГОРОДИЩЕ, 4—7, 12—13, 14—17 вв. Сев.-зап. окраина д., мысовидный выступ прав. коренного берега р. Высса (лев. приток р. Ока). Площадка овальная, 70х55 м, выс. над рекой 26—30 м, с Ю, ЮВ, В и частично СВ — полукольцевой вал (выс. 1,5 м) и ров перед ним (глуб. до 1,2 м). Культ. слой до 1,1 м. Площадка и вал нарушены современными постройками. Керамика лепная мощинской к-ры, гончарная древнерусская и позднесредневековая, в т.ч. сероглиняная, красноглиняная, белоглиняная и чернолощеная.

Фролов И.К. 1978. С. 93; Арх. ИА, № 6714. Л. 19.

65 (21). СПАС. СЕЛИЩЕ 1, 14—17 вв. Юго-зап. окраина д., склон прав. коренного берега р. Высса (лев. приток р. Ока), 0,3 км к ЮЗ от *городища* (см.). Размеры ок. 300х270 м, выс. над рекой 8—24 м. Культ. слой 0,2—0,4 м. Распахивается. Керамика аналогичная найденной на городище.

Фролов И.К. 1978. С. 93; Арх. ИА, № 6714. Л. 19.

66 (23). СПАС. СЕЛИЩЕ 2, 12—13, 14—15 вв. Юго-зап. окраина д., прав. коренной берег р. Высса (лев. приток р. Ока), 0,3 км к ЮЮЗ от *городища* (см.), 0,2 км к В от *селища 1* (см.). Размеры ок. 270х100 м, выс. над рекой 29—31 м. Частично распахивается. Керамика древнерусская, отнесенная к 12—13 вв., и позднесредневековая красноглиняная и краснолощеная, фрагменты печины.

Фролов И.К. 1978. С. 93; Арх. ИА, № 6714. Л. 19, 20.

67 (15). ШЕЙНА ГОРА. СЕЛИЩЕ, 4—7 вв. 0,15 км к Ю от д., склон лев. берега р. Тирекрея (лев. приток р. Высса, лев. притока р. Ока). Размеры 140х100 м, выс. над рекой 10—18 м. Распахивается. Керамика мощинской к-ры.

Арх. ИА, № 6315. Л. 14.

БАРЯТИНСКИЙ РАЙОН

Рис. 4. Археологические памятники Барятинского р-на

68 (3). ГОРОДИЩЕ. ГОРОДИЩЕ, р.ж.в. 0,3 км к ЮЗ от южн. окраины с., мыс лев. коренного берега р. Ужать (прав. приток р. Неручь, лев. притока р. Болва), между двумя оврагами. Площадка подтреугольная, 47x35 м, выс. над рекой 15—18 м, с напольной сев.-вост. стороны — остатки вала (выс. до 1 м) и сильно размытого рва. Культ. слой 0,2—0,3 м. Керамика лепная, предположительно юхновской к-ры.

Арх. ИА, № 6037. Л. 15, 16.

69 (2). ГОРОДИЩЕ. СЕЛИЩЕ 1, 14—15 вв. 0,4 км к ЮЗ от сев. окраины с., лев. коренной берег р. Ужать (прав. приток р. Неручь, лев. притока р. Болва). Размеры ок. 200x180 м, выс. над рекой 18—21 м. Культ. слой 0,3—0,4 м. Зап. часть разрушается карьером. Керамика позднесредневековая, в т.ч. красноглиняная и краснолощеная.

Арх. ИА, № 6037. Л. 16.

70 (4). ГОРОДИЩЕ. СЕЛИЩЕ 2, 14—17 вв. 0,4 км к ЗЮЗ от сев. окраины с., склон лев. берега р. Ужать (прав. приток р. Неручь, лев. притока р. Болва). Размеры ок. 100x85 м, выс. над рекой 16—18 м. Культ. слой 0,2—0,3 м. Керамика позднесредневековая.

Арх. ИА, № 6037. Л. 16.

71 (5). ГОРОДИЩЕ. СЕЛИЩЕ 3, 14—15 вв. 0,25 км к ЮЗ от сев. окраины с., мыс лев. коренного берега р. Ужать (прав. приток р. Неручь, лев. притока р. Болва) между двумя оврагами, к СЗ от *городища* (см.). Размеры ок. 130x85 м, выс. над рекой 13—17 м. Культ. слой 0,2—0,3 м. Керамика позднесредневековая, в т.ч. краснолощеная.

Арх. ИА, № 6037. Л. 16.

72 (1). ШЕМЕЛИНКИ. ГОРОДИЩЕ. По данным кон. 19 — нач. 20 в., находится близ д. на р. Ужать (прав. приток р. Неручь, лев. притока р. Болва).

Никольская Т.Н. 1959. С. 146.

БЕТЛИЦКИЙ РАЙОН

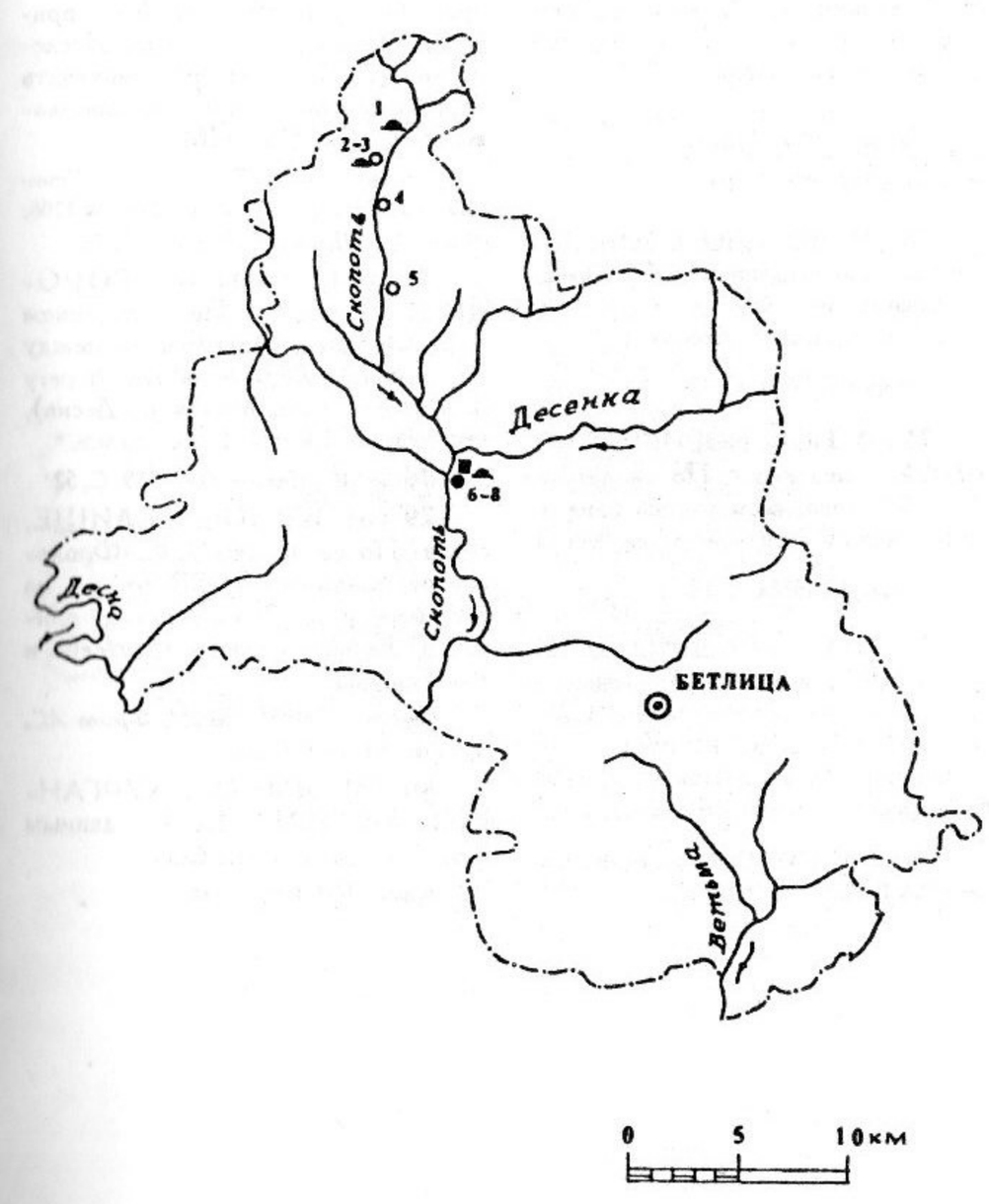

Рис. 5. Археологические памятники Бетлицкого р-на

73(1). ДОБРОСЕЛЬЕ. КУРГАННЫЙ МОГИЛЬНИК, 11—13 вв. По данным кон. 19 в., расположен близ д., на прав. берегу р. Снопоть (лев. приток р. Десна). Исследовано (Н.И.Булычов) семнадцать курганов с вятичскими трупоположениями. Колл. в ГИМ.

Булычов Н.И. 1903. С. 53—56; *Успенская А.В., Фехнер М.В.* 1956. С. 344, № 1207; *Никольская Т.Н.* 1959. С. 156.

74 (4). ЛОСЕВО. СТОЯНКА, мезолит. По сведениям А.С. Фролова, расположена близ д., на р. Снопоть (лев. приток р. Десна).

Фролов А.С. 1988а. С. 16.

75 (5). НОВ. НОВИКИ. СТОЯНКА, мезолит. По сведениям А.С. Фролова, расположена близ д., на р. Снопоть (лев. приток р. Десна).

Фролов А.С. 1988а. С. 16.

76 (3). ТРАШКОВИЧИ. СТОЯНКА, мезолит. По сведениям А.С. Фролова, расположена в 0,2—0,3 км к СВ от д., на прав. берегу р. Снопоть (лев. приток р. Десна), близ *курганного могильника* (см.).

Фролов А.С. 1988а. С. 16; *Фролов А.С., Прошкин О.Л.* 1989. С. 15, 16, 52.

77 (2). ТРАШКОВИЧИ. КУРГАННЫЙ МОГИЛЬНИК, 11—13 вв. По данным кон. 19 в. и сведениям А.С. Фролова, расположен в 0,2—0,3 км к СВ от д., на прав. берегу р. Снопоть (лев. приток р. Десна), у кладбища. Исследовано (Н.И. Булычов) семнадцать курганов с вятичскими трупоположениями. Колл. в ГИМ.

Булычов Н.И. 1899. С. 51—61; *Успенская А.В., Фехнер М.В.* 1956. С. 244, № 1208; *Фролов А.С., Прошкин О.Л.* 1989. С. 52.

78 (7). ЯМНОЕ. ГОРОДИЩЕ, р.ж.в. По сведениям А.С. Фролова, расположено между дд. Ямное и Дедное на лев. берегу р. Снопоть (лев. приток р. Десна), отнесено ко 2-й пол. I тыс. до н.э.

Фролов А.С., Прошкин О.Л. 1989. С. 52.

79 (6). ЯМНОЕ. СЕЛИЩЕ, р.ж.в. По сведениям А.С. Фролова, расположено к СВ от д., на лев. берегу р. Снопоть (лев. приток р. Десна), у моста. Отнесено к 1—3 вв. н.э.

Фролов А.С. 1988а. С. 17; *Фролов А.С., Прошкин О.Л.* 1989. С. 52.

80 (8). ЯМНОЕ. КУРГАННЫЙ МОГИЛЬНИК. По данным кон. 19 в., расположен близ д.

Булычов Н.И. 1899. С. 14.

БОРОВСКИЙ РАЙОН

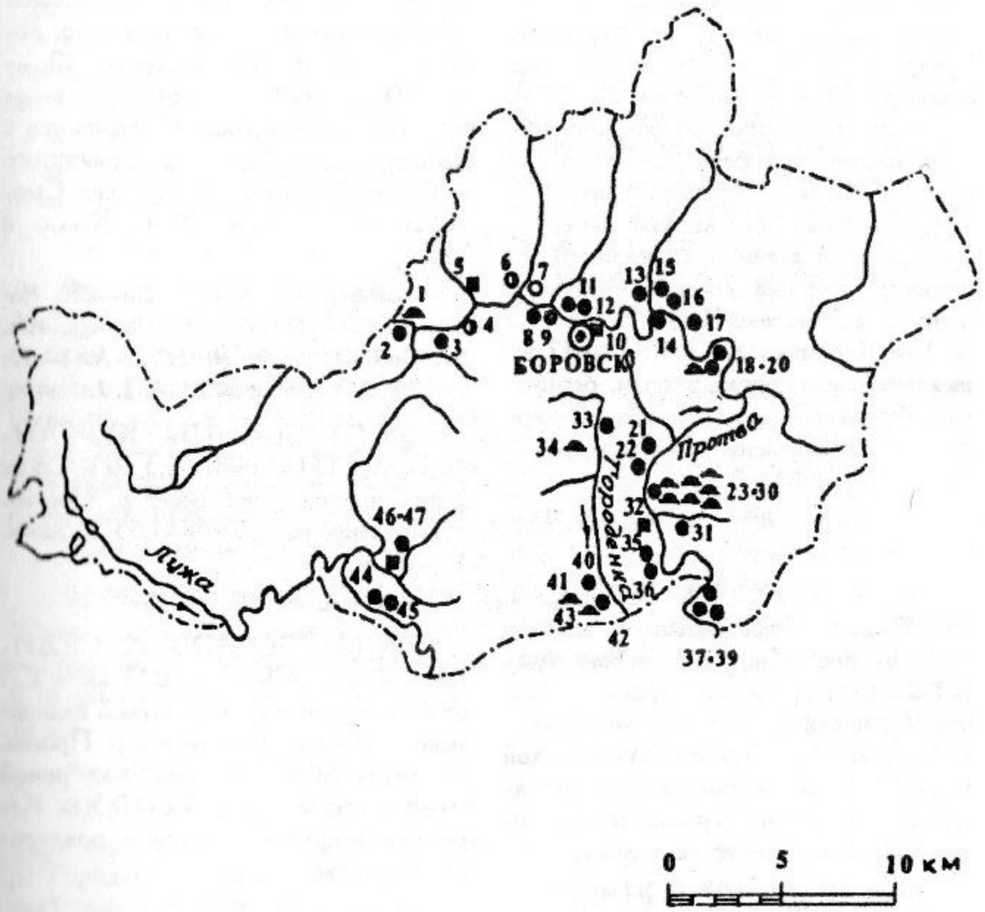

Рис. 6. Археологические памятники Боровского р-на

81 (10). БОРОВСК. ИСТОРИЧЕСКИЙ КУЛЬТУРНЫЙ СЛОЙ, 13—17 в. Терр. г., на обоих берегах р. Протва. Исследовался (В.И. Осипов, О.Л. Прошкин, Т.М. Хохлова) путем наблюдений за земляными работами, зачисток обнажений, рекогносцировочных раскопок. Место детинца (позднее — крепости) локализуется в сев. части г., на прав. берегу р. Протва, у ее излучины. Площадь ок. 18 тыс. кв. м, выс. над рекой до 30 м. Культ. слой до 2,5 м. Остатки укреплений не сохранились, терр. плотно застроена. Керамика 2-й пол. 13—17 вв., железные шлаки, кости животных. Посадские р-ны — вне пределов детинца, от нижнего течения р. Текижа до включенного в черту г. с. Высокое. Культ. слой от 0,3 до 1 м. Керамика 2-й пол. 13—17 в., железные ножи, игла, гвозди, бронзовый нательный крест, каменный жернов и т.п. Выявлены остатки усадьбы. Колл. в КОКМ.

Праслов О.Л. 1986; Арх. ИА, № 11063. Л. 1—12; Паспорт.

82 (11). БОРОВСК. СЕЛИЩЕ 1, 16—17 вв. Сев.-зап. окраина г., 0,1 км к ЮЗ от пос. Институт, первая надпойменная терраса лев. берега р. Протва. Площадь ок. 4,3 тыс. кв. м, выс. над рекой 4,5—7,5 м. Культ. слой 0,25—0,30 м. Керамика позднесредневековая, в т.ч. чернолощеная, кованный гвоздь, кости животных.

Арх. ИА, № 11558. Л. 1; Паспорт.

83 (12). БОРОВСК. СЕЛИЩЕ 2, 14—17 вв. Сев.-зап. окраина г., 0,35 км к ЮВ от пос. Институт, склон лев. берега р. Протва. Площадь ок. 1,05 тыс. кв. м, выс. над рекой 11,5—15 м. Культ. слой 0,25—0,30 м. Керамика позднесредневековая.

Арх. ИА, № 11558. Л. 1, 2; Паспорт.

84 (2). БЕНИЦЫ. СЕЛИЩЕ, 10—13, 14—17 вв. Вост. окраина с., мыс прав. берега р. Протва при впадении р. Межевка, прав. берег последней. Размеры 120x85 м, выс. над рекой 12—18 м. Культ. слой 0,4—1,0 м. Исследовано (А.В. Успенская) ок. 2 тыс. кв. м. Керамика древнерусская лепная и гончарная, позднесредневековая, в т.ч. чернолощеная, орудия труда, украшения и бытовые предметы гл. обр. 11—12 вв. Исследованы остатки восьми наземных построек, шесть из которых 10 — нач. 13 в., две — позднесредневековые, сыродутный горн. Связывается с остатками села Беницы, упомянутого в Уставной грамоте Ростислава Смоленского 1-й пол. 12 в. Колл. в ГИМ.

Успенская А.В. 1964. С. 216—220; *Никольская Т.Н.* 1981. С. 47—49; Арх. ИА, № 2063. Л. 1—9; № 2292. Л. 1—15; № 2518. Л. 1—11; № 10761. Л. 2, 3.

85 (1). БЕНИЦЫ. КУРГАННЫЙ МОГИЛЬНИК. 1,3 км к СЗ от центр. части с., лев. берег р. Протва. Три насыпи выс. 0,65—1,55 м, диам. 10—14 м.

Арх. ИА, № 10761. Л. 3.

86 (3). БЕРДОВКА. СЕЛИЩЕ, 4—7, 14—17 вв. 0,13 км к СВ от вост. окраины д., мыс первой надпойменной террасы прав. берега р. Протва. Размеры 80x60 м, выс. над рекой 6—8 м. Культ. слой 0,2—0,3 м. Керамика мощинской к-ры и позднесредневековая.

Арх. ИА, № 10761. Л. 3.

87 (31). БОРОВСКИЙ. СЕЛИЩЕ, 4—7, 14—17 вв. Зап. окраина центр. усадьбы совх., лев. берег р. Страданка (Страдаловка), лев. притока р. Протва, уроч. Троица. Размеры 130x80 м, выс. над рекой 11—13 м. Культ. слой 0,3—0,4 м. Керамика мощинской к-ры и позднесредневековая.

Арх. ИА, № 10761. Л. 5.

88 (32). ВЫСОКОВО. ГОРОДИЩЕ, 4—7 вв. По сведениям краеведа В.С.Нестерова, расположено в 2 км к В от с., на мысу прав. берега р. Протва. Площадка подтреугольная, 75x60 м, с напольной юго-юго-вост. стороны — вал и ров. Керамика мощинской к-ры.

89 (42). ГОРОДНЯ. СЕЛИЩЕ 1, 16—17 вв. Сев.-вост. окраина д., склон лев. берега р. Городенка (прав. приток р. Протва). Площадь ок. 5 тыс. кв. м, выс. над рекой 7,5—17 м. Культ. слой до 0,4 м. Распахивается. Керамика позднесредневековая белоглиняная и чернолощеная.

Арх. ИА, № 11558. Л. 3, 4.

90 (40). ГОРОДНЯ. СЕЛИЩЕ 2, 16—17 вв. Юго-юго-вост. окраина д., склон прав. берега р. Городенка (прав. приток р. Протва). Площадь св. 2,4 тыс. кв. м, выс. над рекой 3,0—5,5 м. Распахивается, занято строениями. Керамика позднесредневековая белоглиняная и чернолощеная.

Арх. ИА, № 11558. Л. 4.

91 (41). ГОРОДНЯ. КУРГАН 1. Южн. окраина д., склон прав. берега р. Городенка (прав. приток р. Протва), 0,18 км от русла. Выс. 0,5 м, диам. 12 м.

Арх. ИА, № 11558. Л. 4.

92 (43). ГОРОДНЯ. КУРГАН 2. Сев. окраина д., склон лев. берега р. Городенка (прав. приток р. Протва), рядом с *селищем 1* (см.). Выс. 0,9 м, диам. 11 м. Поврежден распашкой.

Арх. ИА, № 11558. Л. 4.

93 (19). ЕРМОЛИНО. СЕЛИЩЕ, 14—17 вв. 1,5 км к ЮЮЗ от пос., прав. берег р. Протва. Площадь ок. 2,75 тыс. кв. м, выс. над рекой 6—8 м. Культ. слой 0,2—0,3 м. Керамика позднесредневековая.

Арх. ИА, № 11063. Л. 9.

94 (18). ЕРМОЛИНО. КУРГАННЫЙ МОГИЛЬНИК 1. 2 км к З от пос., плато прав. берега р. Протва. Три насыпи выс. 0,9—1,6 м, одна из которых удлиненной формы с размерами основания 26x8—12 м, две другие — округлые в плане, диам. 12 и 14 м.

Арх. ИА, № 11063. Л. 9.

95 (20). ЕРМОЛИНО. КУРГАННЫЙ МОГИЛЬНИК 2, 4—7 вв. 1,5 км к ЮЗ от пос., плато прав. берега р. Протва, в лесу. Сохранились две насыпи выс. 1 и 1,2 м, диам. 6 и 10 м, нарушенные ямами. Несколько курганов разрушено при прокладке дороги. В одном из них обнаружены остатки кремации в сосуде мощинской к-ры.

Арх. ИА, № 11063. Л. 10.

96 (8). КРАСНОЕ. СЕЛИЩЕ 1, р.ж.в., 14—17 вв. К С от с., 1 км к ССЗ от церкви, прав. берег р. Протва. Размеры 170x80 м, выс. над рекой 6—8 м. Культ. слой 0,3—0,4 м, стратиграфически разделяется на два горизонта. Распахивается. Керамика лепная гладкостенная (дьяковская к-ра, 1-я пол. I тыс. н.э.) и гончарная позднесредневековая; грузик "дьякова типа". Позднесредневековый культ. слой связывается с остатками села Красное, упомянутого в письменных источниках нач. 16 в.

Арх. ИА, № 10761. Л. 5.

97 (9). КРАСНОЕ. СЕЛИЩЕ 2, 14—17 вв. Юго-юго-вост. окраина с., у кладбища, склон второй надпойменной террасы прав. берега р. Протва. Площадь ок. 10 тыс. кв. м, выс. над рекой 9—17 м. Культ. слой 0,2—0,4 м. Керамика позднесредневековая.

Арх. ИА, № 11063. Л. 7.

98 (21). КРИВСКОЕ. СЕЛИЩЕ 1, 4—7, 14—17 вв. 0,45 км к

З от д., прав. коренной берег р. Протва. Размеры 135x90 м, выс. над рекой 28—36 м. Культ. слой 0,4—0,7 м. Керамика лепная мощинской к-ры, гончарная позднесредневековая.

Арх. ИА, № 10761. Л. 5, 6.

99 (22). КРИВСКОЕ. СЕЛИЩЕ 2, р.ж.в. 1,2 км к Ю от д., дюнообразное всхолмление в пойме прав. берега р. Протва. Размеры 210x80 м, выс. над рекой 5,0—6,5 м. Культ. слой 0,2—0,4 м. Керамика лепная, предположительно почепской к-ры.

Арх. ИА, № 10761. Л. 6.

100 (23). КРИВСКОЕ. СЕЛИЩЕ 3, р.ж.в., 10—13, 14—15 вв. 4,5 км к Ю от д., лев. берег р. Протва, уроч. "Лужок". Размеры 230x130 м, выс. над рекой 5—7 м. Культ. слой 0,4—0,6 м. Частично распахивается. Керамика лепная дьяковской (с текстильными отпечатками) и мощинской к-р, лепная и гончарная древнерусская, позднесредневековая красноглиняная и краснолощеная, железные ножи, кресало, грузик "дьякова типа", железные крицы и шлаки.

Арх. ИА, № 10761. Л. 6, 7.

101 (24). КРИВСКОЕ. КУРГАННЫЙ МОГИЛЬНИК 1. 3,5 км к ЮЗ от д., плато лев. берега р. Протва, в лесу. Три насыпи выс. 1,6—2,7 м, диам. 13—14 м.

Арх. ИА, № 10761. Л. 7, 8.

102 (25). КРИВСКОЕ. КУРГАННЫЙ МОГИЛЬНИК 2, 11—13 вв. 3 км к ЮЮВ от д., плато лев. берега р. Протва. Насчитывал пять курганов, сохранились три насыпи выс. 0,4—0,7 м, диам. 6,0—8,4 м. Исследованы (К.Я. Виноградов) два кургана, содержавшие трупоположения на горизонте с зап. ориентировкой. В одном из курганов найден бронзовый бубенчик с прорезями. Колл. не сохранилась.

Арх. МОКМ, Инв. II. № 2—4; Арх. ИА, № 10761. Л. 8.

103 (26). КРИВСКОЕ. КУРГАННЫЙ МОГИЛЬНИК 3. 4 км к ЮВ от д., плато лев. берега р. Протва, в лесу. Две насыпи выс. 1,65 и 2,80 м, диам. 11 и 11,8 м. Повреждены ямами.

Арх. ИА, № 10761. Л. 8, 9.

104 (27). КРИВСКОЕ. КУРГАН 1. 3,2 км к ЮВ от д., плато лев. берега р. Протва, в лесу. Выс. 1,35 м, диам. 18 м. Поврежден ямой.

Арх. ИА, № 10761. Л. 9.

105 (28). КРИВСКОЕ. КУРГАН 2. 3,1 км к ЮВ от д., плато лев. берега р. Протва, в лесу. Выс. 1,35 м, диам. 10 м. Поврежден ямой.

Арх. ИА, № 10761. Л. 9.

106 (29). КРИВСКОЕ. КУРГАН 3. 3,1 км к ЮЮЗ от д., плато лев. берега р. Протва, в лесу. Насыпь удлиненная в плане, выс. 1,25 м, размерами в основании 13,4x4 м. Повреждена траншеей.

Арх. МОКМ, Инв. II. № 2—4; Арх. ИА, № 10761. Л. 9.

107 (30). КРИВСКОЕ. КУРГАН 4. 4 км к ЮВ от д., плато лев. берега р. Протва, мыс между двумя оврагами с заболоченным дном, в лесу. Выс. 0,7 м, диам. 10 м. Поврежден ямой.

Арх. ИА, № 10761. Л. 10.

108 (17). ЛАПШИНКА. СЕЛИЩЕ, 14—17 вв. По сведениям краеведа В.С. Нестерова, расположено в 1 км от д., у дороги в пос. Ермолино. Керамика позднесредневековая.

109 (5). МАЛАМАХОВО. ГОРОДИЩЕ, р.ж.в. 0,3 км к ЮЮЗ от д., мыс лев. коренного берега р. Исьма (лев. приток р. Протва) при впадении в ее долину оврага. Площадка подтреугольная, 35x25 м, выс. над рекой 13—15 м, с напольной вост. стороны — два вала (выс. 1—1,2 м) и два рва (глуб. 0,5—1,5 м). Слабые следы вала отмечены с южн. стороны площадки. Культ. слой 0,12—0,25 м. Исследовано (О.Л. Прошкин) более 120 кв. м. Керамика лепная дьяковской к-ры (1-я пол. I тыс. н.э.), грузики "дьякова типа", костяные и железные изделия. Колл. в КОКМ.

Арх. ИА, № 12001. Л. 6; № 12689. Л. 1—10; № 12690.

110 (35). МАШКОВО. СЕЛИЩЕ 1, 14—17 вв. По сведениям краеведа В.С. Нестерова, расположено на терр. д., на прав. берегу р. Протва. Керамика позднесредневековая.

111 (36). МАШКОВО. СЕЛИЩЕ 2, 4—7, 14—17 вв. По сведениям краеведа В.С. Нестерова, расположено близ д., на терр. дачного кооператива "Прогресс", на мысу первой надпойменной террасы прав. берега р. Протва. Культ. слой 0,2—0,6 м. Керамика лепная мощинской к-ры, гончарная позднесредневековая.

112 (37). ОБНИНСК. СЕЛИЩЕ 1, р.ж.в. 0,4 км к ЗЮЗ от южн. окраины г., мыс лев. берега р. Протва при впадении руч. Самсоновский, прав. берег последнего. Размеры 75x40 м, выс. над рекой 12—19 м. Культ. слой 0,2—0,8 м. Керамика лепная гладкостенная, предположительно дьяковской к-ры, железный листовидный наконечник стрелы, кости животных.

Арх. ИА, № 10761. Л. 10.

113 (38). ОБНИНСК. СЕЛИЩЕ 2, 11—13 вв. По сведениям краеведа В.С.Нестерова, расположено на терр. г., в 0,2 км от здания школы № 1, на прав. берегу руч. Раменка (лев. приток р. Протва). Выс. над рекой ок. 15 м. Керамика гончарная древнерусская.

114 (39). ОБНИНСК. СЕЛИЩЕ 3, 4—7 вв. По сведениям краеведа В.С. Нестерова, расположено в 1,5 км к Ю от южн. окраины г., на мысу лев. берега р. Протва при впадении в ее долину оврага, в уроч. "Дача Кончаловского". Керамика мощинской к-ры.

115 (47). ОТЯКОВО. ГОРОДИЩЕ НИКОЛО-ЛУЖИЦКОЕ, р.ж.в., 11—13, 14—17 вв. 2 км к ЗСЗ от д., юго-вост. окраина б. д. Лужицкая (Никольская), 0,1 км к ЮЗ от старого кладбища, мыс прав. берега р. Сушка в 80 м от впадения ее в р. Бобровна (лев. приток р. Лужа, прав. притока р. Протва). Площадка подпрямоугольная, 50x45 м, выс. над рекой 8—10 м, с напольной вост. стороны — вал (выс. до 3 м) и ров (глуб. 1,5—3,5 м). Культ. слой 0,2—0,6 м. Керамика лепная гладкостенная, предположительно дьяковской к-ры (нач. I тыс. н.э.), гончарная древнерусская и позднесредневековая, шиферное пряслице, костяная рукоять ножа, железные шлаки, кости животных.

Арх. ИА, № 12001. Л. 5.

116 (46). ОТЯКОВО. СЕЛИЩЕ, 14—17 вв. 2 км к ЗСЗ от д., терр. б. д. Лужицкая (Никольская), прав. берег р. Сушка. Размеры 80x50 м, выс. над рекой 11—13 м. Культ. слой 0,2—0,3 м. Керамика позднесредневековая.

Арх. ИА, № 12001. Л. 5, 6.

117 (13). РОЩА. СЕЛИЩЕ 1, 14—17 вв. 1 км к ССЗ от с., мыс первой надпойменной террасы прав. берега р. Истерьма (лев. приток р. Протва) при впадении руч., лев. берег последнего. Размеры 90x45 м, выс. над рекой 7—10 м. Культ. слой 0,15—0,20 м. Керамика позднесредневековая.

Арх. ИА, № 10761. Л. 4.

118 (14). РОЩА. СЕЛИЩЕ 2, 9—10, 16—17 вв. 0,4 км к ЮВ от с., мыс второй надпойменной террасы прав. берега р. Протва. Размеры 80x35 м, выс. над рекой 9—11 м. Культ. слой 0,20—0,25 м. Керамика

лепная, близкая роменской, и гончарная позднесредневековая.

Арх. ИА, № 11063. Л. 7, 8.

119 (16). РЯБУШКИ. СЕЛИЩЕ 1, 11—13, 14—17 вв. Юго-вост. окраина с., рядом с церковью, лев. берег р. Протва. Площадь ок. 4,1 тыс. кв. м, выс. над рекой 18 м. Распахивается, частично занято кладбищем. Керамика гончарная древнерусская и позднесредневековая, в т.ч. сероглиняная, белоглиняная и чернолощеная; куски глиняной обмазки, железные шлаки, кости животных.

Арх. ИА, № 11063. Л. 8.

120 (15). РЯБУШКИ. СЕЛИЩЕ 2, 9—10, 16—17 вв. Сев.-зап. окраина с., лев. берег р. Истерьма (лев. приток р. Протва). Площадь ок. 3,7 тыс. кв. м, выс. над рекой 18—23 м. Культ. слой до 0,55 м. Керамика лепная, близкая роменской, и гончарная позднесредневековая, преимущественно белоглиняная и чернолощеная, железные крючок и гвоздь, куски глиняной обмазки, кости животных.

Арх. ИА, № 11063. Л. 8, 9.

121 (4). САТИНО. ПОСЕЛЕНИЕ, неолит, р.ж.в., 14—17 вв. Зап. окраина д., мыс первой надпойменной террасы прав. берега р. Протва при впадении руч. Размеры 90х60 м, выс. над рекой 6—8 м. Культ. слой 0,45—0,90 м, стратиграфически и по содержанию разделяется на два горизонта. В нижнем горизонте — лепная ямочно-гребенчатая керамика, кремневые скребок и отщепы, в верхнем — лепная керамика, предположительно дьяковской культуры, и гончарная позднесредневековая.

Арх. ИА, № 10761. Л. 3, 4.

122 (7). СОВЬЯКИ. СТОЯНКА ЗЕЛЕНЫЙ БОР, неолит. Близ с., 0,4 км к ЮЗ от пионерлагеря "Зеленый Бор", мыс лев. берега р. Оборение (лев. приток р. Протва). Кремневые скобель, пластина с ретушью, отщепы и сколы.

Арх. ИА, № 11558. Л. 2.

123 (6). СОВЬЯКИ. ПОСЕЛЕНИЕ, неолит, р.ж.в., 3-я четв. I тыс. н.э., 11—13, 16—17 вв. Юго-вост. окраина с., 60 м к ЮЮЗ от церкви, склон лев. берега р. Протва. Площадь ок. 3,35 тыс. кв. м, выс. над рекой 3,5—6,0 м. Керамика лепная гладкостенная дьяковской к-ры, гончарная древнерусская и позднесредневековая, преимущественно белоглиняная и чернолощеная, обломки железного ножа, куски глиняной обмазки, кремневые нуклеус и отщепы, кости животных.

Арх. ИА, № 11558. Л. 2.

124 (33). УВАРОВСКОЕ. СЕЛИЩЕ, 16—17 вв. Сев.-вост. окраина с., 0,13 км к СВ от церкви, лев. берег р. Уваровка (прав. приток р. Протва). Площадь ок. 5,5 тыс. кв. м, выс. над рекой 2—7 м. Частично распахивается. Керамика позднесредневековая, преимущественно чернолощеная, железный нож.

Арх. ИА, № 11558. Л. 3.

125 (34). УВАРОВСКОЕ. КУРГАН. Юго-зап. окраина с., 20 м к ЮВ от церкви, прав. берег р. Уваровка (прав. приток р. Протва). Выс. 3,5 м, диам. 13 м. Нарушен ямой.

Арх. ИА, № 11558. Л. 3.

126 (45). ХИТРОВО. СЕЛИЩЕ 1, р.ж.в., 14—17 вв. Южн. окраина д., лев. берег р. Лужа (прав. приток р. Протва). Размеры ок. 45х30 м, выс. над рекой 10—14 м. Культ. слой 0,20—0,25 м. Значительная часть разрушена карьером. Керамика лепная, предположительно р.ж.в., и гончарная позднесредневековая.

Арх. ИА, № 11558. Л. 5.

127 (44). ХИТРОВО. СЕЛИЩЕ 2, 14—17 вв. По сообщению О.Л. Прошкина, расположено в центр. части д., на лев. берегу р. Лужа (прав. приток р. Протва).

ДУМИНИЧСКИЙ РАЙОН

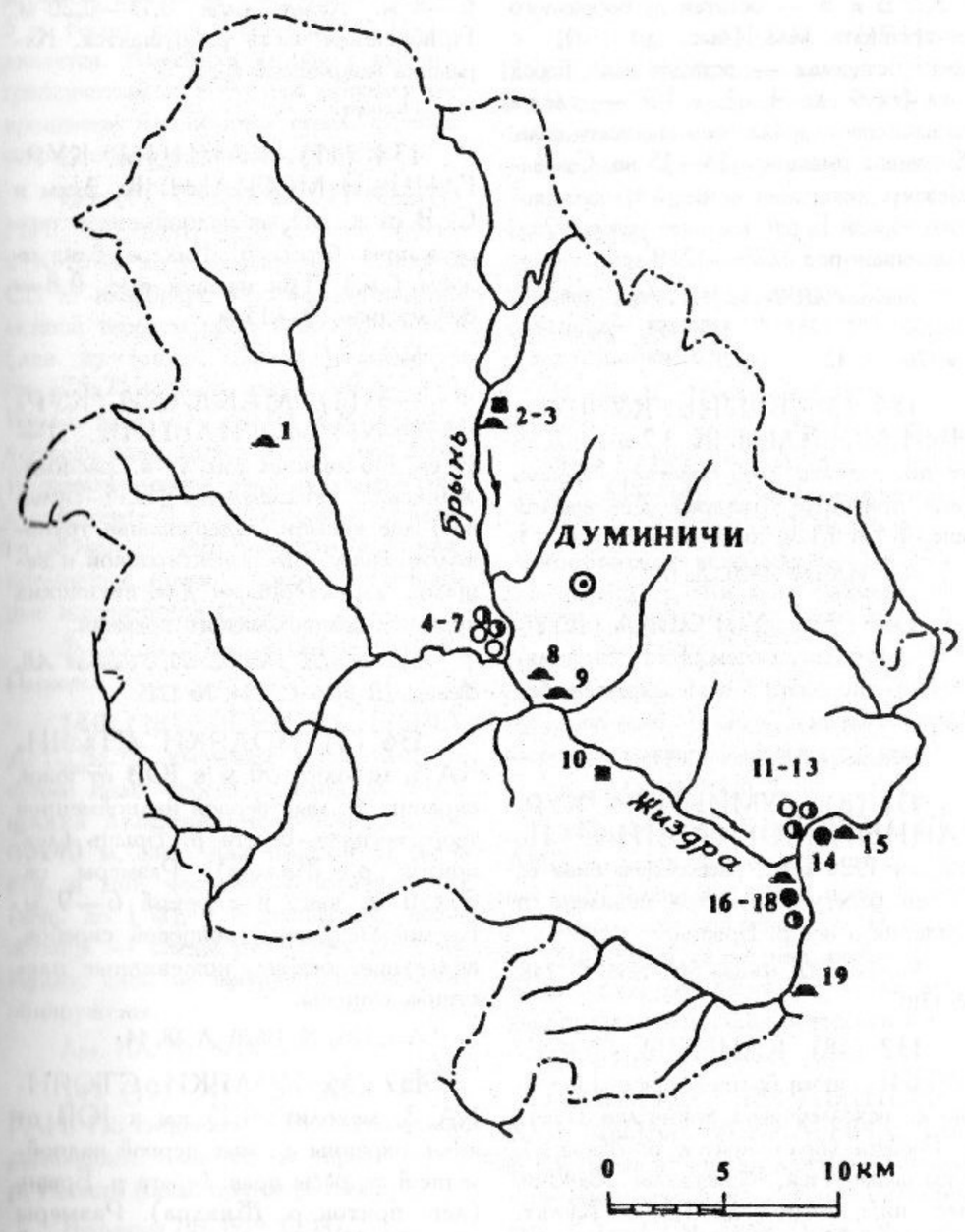

Рис. 7. Археологические памятники Думиничского р-на

128 (2). БРЫНЬ. ГОРОДИЩЕ, 13—15 вв. Терр. пос., лев. берег р. Брынь (лев. приток р. Жиздра). Площадка округлая, диам. ок. 150 м, выс. над рекой 15—20 м, с Ю, В и З — остатки дугообразного внутреннего вала (выс. до 6 м), с вост. стороны — остатки рва перед ним (глуб. до 4 м), с Ю — следы сильно снивелированного внешнего вала. Керамика гончарная 13—15 вв. Связывается с остатками детинца средневекового города Брын, впервые упомянутого в летописи под 1228—1229 гг.

Успенская АВ, Фехнер МВ. 1956. С. 140; *Никольская ТН.* 1981. С. 125, 153; Арх. ИА, № 1760. Л. 12.

129 (3). БРЫНЬ. КУРГАННЫЙ МОГИЛЬНИК. 1,2 км к ЮЗ от пос., плато лев. берега р. Брынь (лев. приток р. Жиздра). Две насыпи выс. 0,4 и 1,1 м, диам. 8 и 12 м.

Арх. ИА, № 11820. Л. 13.

130 (9). ДУБРОВКА. КУРГАН. По сведениям Т.Н. Никольской, расположен близ с., на лев. берегу р. Жиздра.

Никольская Т.Н. 1959. С. 146.

131 (8). ДУМИНИЧИ. КУРГАННЫЙ МОГИЛЬНИК. По данным 1920-х гг., расположен близ с., на лев. берегу р. Жиздра, недалеко от впадения в нее р. Брынь.

Успенская АВ, Фехнер МВ. 1956. С. 248, № 1310.

132 (18). КЛИНЦЫ. ПОСЕЛЕНИЕ, эпоха бронзы, р.ж.в. Напротив д., всхолмление в пойме лев. берега р. Рессета (прав. приток р. Жиздра), 2 км выше устья. Размеры ок. 70х40 м, выс. над поймой до 1,5 м. Культ. слой до 0,35 м. Керамика лепная неорнаментированная, предположительно кон. эпохи бронзы — нач. р.ж.в., кремневые отщепы.

Арх. ИА, № 8215. Л. 7.

133 (16). КЛИНЦЫ. СЕЛИЩЕ, 4—7 вв. 2 км к ССВ от д., 0,1 км к З от кладбища, первая надпойменная терраса прав. берега р. Жиздра. Размеры 140х35—40 м, выс. над рекой 6—8 м. Культ. слой 0,15—0,20 м. Прибрежная часть разрушается. Керамика мощинской к-ры.

Паспорт.

134 (17). КЛИНЦЫ. КУРГАННЫЙ МОГИЛЬНИК. 2 км к ССВ от д., вторая надпойменная терраса прав. берега р. Жиздра, близ *селища* (см.). Три насыпи выс. 0,8—0,9 м, диам. 9—13 м.

Паспорт.

135 (1). МАКЛАКИ. КУРГАННЫЙ МОГИЛЬНИК, 11—13 вв. По данным кон. 19 в., расположен близ с. Исследованы (Н.И. Булычов) две насыпи, содержавшие трупоположения с зап. ориентировкой и вещами, характерными для вятичских курганов домонгольского времени.

Булычов НИ. 1903. С. 75; *Успенская АВ, Фехнер МВ.* 1956. С. 244, № 1215.

136 (4). ПОЛЯКИ. СТОЯНКА 1, мезолит. 50 м к ЮВ от южн. окраины д., мыс первой надпойменной террасы прав. берега р. Брынь (лев. приток р. Жиздра). Размеры ок. 95х50 м, выс. над рекой 6—9 м. Кремневые резцы, концевой скребок, вкладыши, острие, ножевидные пластины, отщепы.

Арх. ИА, № 11620. Л. 13, 14.

137 (5). ПОЛЯКИ. СТОЯНКА 2, мезолит. 0,15 км к ЮВ от южн. окраины д., мыс первой надпойменной террасы прав. берега р. Брынь (лев. приток р. Жиздра). Размеры ок. 250х15—20 м, выс. над рекой 3— 5 м. Культ. слой слабо выражен. Кремневые ножевидные пластины, отщепы мезолитического облика.

Паспорт.

138 (6). ПОЛЯКИ. ПОСЕЛЕНИЕ 1, неолит, эпоха бронзы. 0,5 км к ЮВ от южн. окраины д., мыс первой надпойменной террасы прав. берега р. Брынь (лев. приток р. Жиздра). Размеры ок. 220х60 м, выс. над рекой 3—5 м. Культ. слой 0,15—0,20 м. Распахивается. Керамика лепная с ямочно-гребенчатым и зубчатым орнаментом, кремневые наконечники стрел, скребки, сверло, обломок кинжала, отщепы.

139 (7). ПОЛЯКИ. ПОСЕЛЕНИЕ 2, неолит, эпоха бронзы. 0,6 км к ЮВ от южн. окраины д., 0,1 км к СВ от кладбища, мыс первой надпойменной террасы прав. берега р. Брынь (лев. приток р. Жиздра). Размеры ок. 125х75 м, выс. над рекой 3—4 м. Культ. слой 0,50—0,65 м, стратиграфически разделяется на три горизонта. Керамика лепная ямочно-гребенчатая, с орнаментацией из оттисков зубчатого штампа, неорнаментированная, кремневые ножи, скребки, черешковые наконечники стрел.

Фролов А.С., Прошкин О.Л. 1989. С. 50; Паспорт.

140 (10). РЕЧИЦА. ГОРОДИЩЕ. 2 км ниже д., останец в пойме прав. берега р. Жиздра. Площадка неправильно-овальная, ок. 60х40 м, выс. над поймой 12 м, в сев. и зап. частях — остатки вала (выс. до 1 м), у подошвы сев. части останца — следы рва (глуб. до 1 м). Культ. слой не выявлен, находки не обнаружены.

Арх. ИА, № 8215. Л. 6, 7.

141 (19). ХОТЬКОВО. КУРГАН. По сведениям Т.Н. Никольской, расположен близ с., на прав. берегу р. Рессета (прав. приток р. Жиздра).

Никольская Т.Н. 1959. С. 147.

142 (11). ЧЕРНЫШЕНО. СТОЯНКА, неолит. 0,2 км к Ю от с., первая надпойменная терраса лев. берега р. Жиздра. Размеры ок. 220х20—25 м, выс. над рекой 3—6 м. Культ. слой до 0,2 м. Береговая часть разрушается. Керамика ямочно-гребенчатая, кремневые наконечники стрел, скребки, ножевидные пластины, отщепы.

Паспорт.

143 (12). ЧЕРНЫШЕНО. ПОСЕЛЕНИЕ 1, эпоха бронзы. 0,5 км к СВ от вост. окраины с., дюнообразное всхолмление в пойме лев. берега р. Жиздра напротив устья р. Рессета. Размеры 180х60 м, выс. над рекой 4—7 м. Культ. слой 0,1 м. Керамика лепная тонкостенная без орнамента, предположительно эпохи бронзы, кремневые черешковые наконечники стрел, скребки, отщепы.

Фролов А.С., Прошкин О.Л. 1989. С. 50; Паспорт.

144 (13). ЧЕРНЫШЕНО. ПОСЕЛЕНИЕ 2, эпоха бронзы, 14—17 вв. 0,8 км к ЮЮЗ от с., дюнообразное всхолмление в пойме лев. берега р. Жиздра. Размеры ок. 400х100 м, выс. над рекой 4—6 м. Культ. слой сохранился пятнами. Керамика лепная тонкостенная, предположительно эпохи бронзы, гончарная позднесредневековая; кремневые отщепы.

Арх. ИА, № 11820. Л. 14.

145 (14). ЧЕРНЫШЕНО. СЕЛИЩЕ, р.ж.в. 1,4 км к Ю от с., первая надпойменная терраса прав. берега р. Жиздра при впадении руч. Размеры ок. 100х50 м, выс. над рекой 6 м. Культ. слой до 0,3 м. Керамика лепная, предположительно почепской к-ры.

Арх. ИА, № 11820. Л. 14, 15.

146 (15). ЧЕРНЫШЕНО. КУРГАННЫЙ МОГИЛЬНИК. 1 км к ВЮВ от с., прав. берег р. Жиздра при впадении руч. Десять насыпей выс. 0,5—1,7 м, диам. 6—15 м, с ровиками у основания. Часть курганов повреждена ямами.

Фролов А.С., Прошкин О.Л. 1989. С. 50; Паспорт.

ЖИЗДРИНСКИЙ РАЙОН

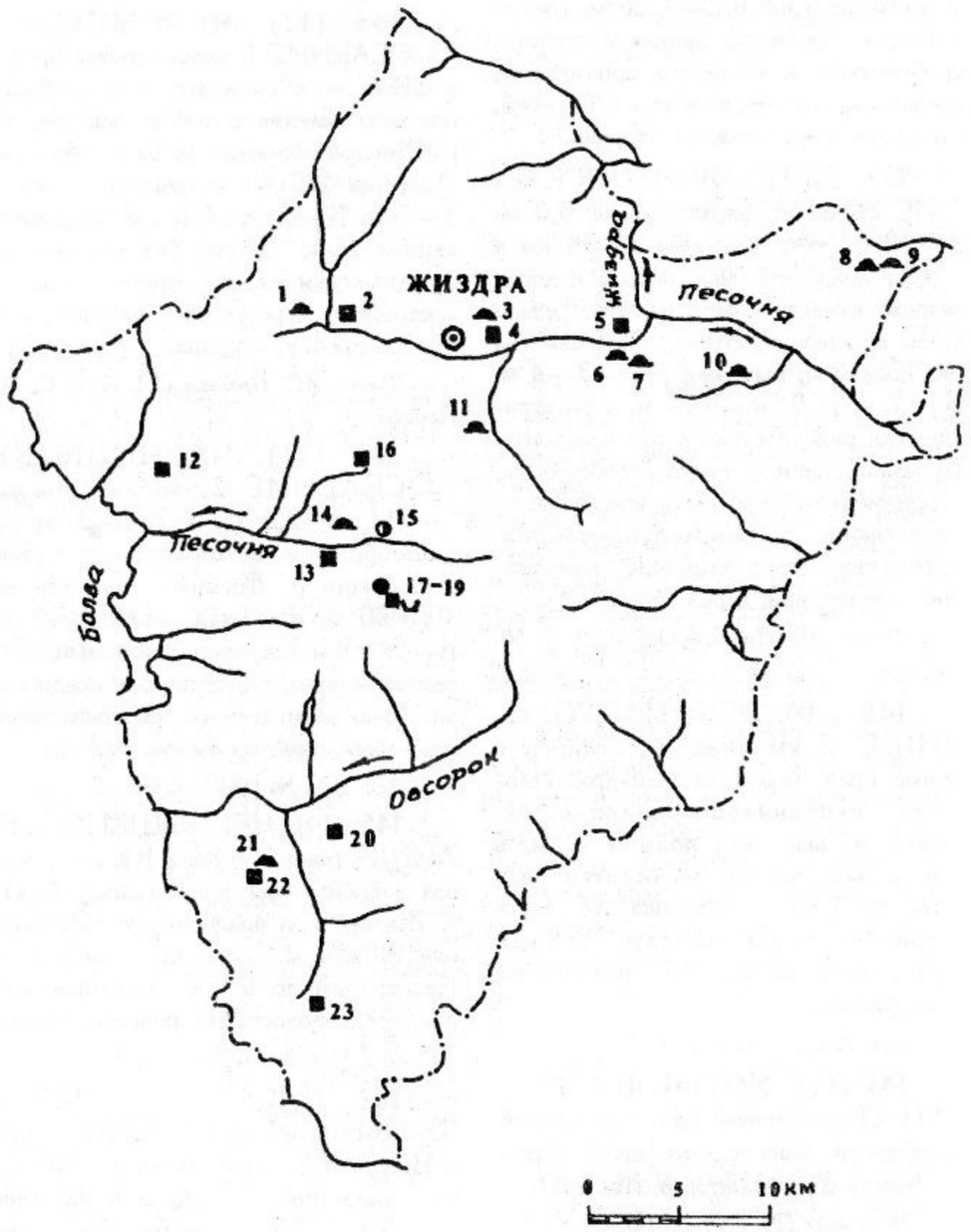

Рис. 8. Археологические памятники Жиздринского р-на

147 (4). ЖИЗДРА. ГОРОДИЩЕ, р.ж.в. 1,2 км к СВ от г., озовый останец прав. берега р. Клюевка (лев. приток р. Жиздра), уроч. "Курган князя Серебряного". Площадка неправильно-овальная, 60—70х36 м, выс. над поймой 5—6 м, с ЮЗ — остатки вала (выс. ок. 1 м). Культ. слой 0,4—0,7 м. Керамика лепная, предположительно юхновской к-ры.

Арх. ИА, № 5213. Л. 8, 9.

148 (3). ЖИЗДРА. КУРГАННЫЙ МОГИЛЬНИК. 1 км к С от г., левобережье р. Жиздра. Насчитывал пять курганов, сохранились две насыпи выс. 1—1,6 м, диам. 5—8 м.

Устинская АВ, Фехнер МВ. 1956. С. 248, № 1308; Арх. ИА, № 11552. Л. 3.

149 (17). АВДЕЕВКА. ГОРОДИЩЕ, р.ж.в. 0,15 км к В от д., останец террасы руч., превращенного в пруд, вост. берег последнего. Площадка неправильно-овальная, 75х35 м, выс. над уровнем воды в пруде 5 м, с СЗ — следы внутреннего вала, к С и ЮВ от подошвы останца — остатки внешнего вала, отделенного от основания останца рвом (глуб. 0,7 м). Культ. слой 0,3—0,4 м. Керамика лепная, предположительно юхновской к-ры, два бронзовых браслета.

Арх. ИА, № 5429. Л. 11.

150 (18). АВДЕЕВКА. СЕЛИЩЕ, р.ж.в. Вост. окраина д., терраса руч., превращенного в пруд, зап. берег последнего, 80 м к З от *городища* (см.). Размеры 55х45 м, выс. над уровнем воды в пруде 3—4 м. Культ. слой 0,4—0,7 м. Частично распахивается. Керамика лепная, предположительно юхновской к-ры.

Арх. ИА, № 5429. Л. 11.

151 (19). АВДЕЕВКА. ГРУНТОВЫЙ МОГИЛЬНИК, р.ж.в. (?). 0,21 км к В от д., терраса руч., превращенного в пруд, вост. берег последнего, 50 м к СВ от *городища* (см.). Размеры не установлены, выс. над уровнем воды в пруде 7—10 м. Исследованы (И.К. Фролов) остатки трех трупосожжений в виде остатков кальцинированных костей и фрагментов лепных тонкостенных сосудов, помещенных в округлые ямки диам. 0,3—0,4 м, глуб. 0,3 м. Возможна связь могильника с расположенным рядом городищем.

Арх. ИА, № 5429. Л. 12.

152 (8). БАРСУКИ. КУРГАННЫЙ МОГИЛЬНИК 1. 1 км к ЮЮЗ от д., лев. берег руч. Три насыпи выс. 0,7—1,4 м, диам. 11—18 м. Повреждены ямами.

Арх. ИА, № 5429. Л. 14.

153 (9). БАРСУКИ. КУРГАННЫЙ МОГИЛЬНИК 2. 1,2 км к ЮЗ от д., лев. берег руч. Пятнадцать насыпей выс. 0,8—2,4 м, диам. 6—15 м. Часть курганов повреждена ямами, часть — опахивается.

Арх. ИА, № 5429. Л. 15.

154 (5). ЗИКЕЕВО. ГОРОДИЩЕ, р.ж.в. 2,5 км к СЗ от станции, мыс противоположного от нее лев. коренного берега р. Жиздра. Площадка подтреугольная, 72х54 м, выс. над рекой 20—23 м, с напольной сев. стороны — два вала (выс. до 2 м) и два сильно заплывших рва. Культ. слой до 0,7—0,8 м. Керамика лепная, предположительно юхновской к-ры.

Арх. ИА, № 11552. Л. 3, 4.

155 (6). ЗИКЕЕВО. КУРГАННЫЙ МОГИЛЬНИК 1. 2,2 км к С от станции, прав. берег р. Жиздра. Семь насыпей выс. 1,0—1,4 м, диам. 7—9 м. Часть курганов повреждена ямами.

Арх. ИА, № 11552. Л. 4, 5.

156 (7). ЗИКЕЕВО. КУРГАННЫЙ МОГИЛЬНИК 2. 2 км к ЮВ от станции, плато прав. берега р. Жиз-

дра. Десять насыпей выс. 0,7—1,7 м, диам. 8—17 м, с ровиками у оснований. Часть курганов повреждена ямами.

157 (12). ИННОЧКА. ГОРОДИЩЕ, р.ж.в. 0,5 км к ЮЗ от д., мыс при слиянии двух руч., лев. притоков р. Болва. Площадка овальная, 115х60 м, выс. над руч. 6 м, с напольной сев. стороны — три подковообразных вала (выс. 1—1,5 м) и три рва (глуб. до 1 м). Культ. слой до 0,7 м. Керамика лепная, предположительно юхновской к-ры.

Арх. ИА, № 5429. Л. 13.

158 (2). МУЖИТИНО. ГОРОДИЩЕ, р.ж.в., 10—13 вв. 1,4 км к З от с., всхолмление в пойме лев. берега р. Жиздра. Площадка овальная, 77х55 м, выс. над поймой 4,5—5,5 м, по периметру — сильно оплывший вал. Культ. слой до 1 м. Исследовано (Н.И. Булычов) ок. 250 кв. м. Керамика лепная верхнеокской и, предположительно, дьяковской к-р, лепная и гончарная древнерусская, разнообразные изделия из кости, железа и бронзы, гл. обр. р.ж.в., в т.ч. бронзовый браслет времени Латен II. Колл. в ГИМ.

Булычов Н.И. 1903. С. 69—73; *Успенская А.В., Фехнер М.В.* 1956. С. 182, 183. № 345; *Никольская Т.Н.* 1959. С. 9, 18, 25; Арх. ИА, № 11552. Л. 1, 2.

159 (1). МУЖИТИНО. КУРГАННЫЙ МОГИЛЬНИК, 11—13 вв., 6 км к З от с., прав. берег р. Жиздра. Насчитывал двадцать курганов, сохранилось восемь насыпей выс. 1,7—3 м, диам. 5—10 м. Несколько курганов исследовано (Н.И. Булычов), выявлены трупоположения с зап. ориентировкой, с вещами, характерными для вятичских погребений домонгольского периода. Колл. в ГИМ.

Булычов Н.И. 1903. С. 69; *Успенская А.В., Фехнер М.В.* 1956. С. 248, № 1307; *Никольская Т.Н.* 1959. С.150; Арх. ИА, № 11552. Л. 21.

160 (11). МУРАЧЕВКА. КУРГАННЫЙ МОГИЛЬНИК. 2,5 км к ЮЮЗ от д., лев. берег руч., прав. притока р. Жиздра. Шесть насыпей выс. 0,7—1,3 м, диам. 8—11 м.

Арх. ИА, № 5429. Л. 13.

161 (13). ОРЛЯ. ГОРОДИЩЕ, р.ж.в. 2 км к СЗ от д., мыс лев. берега р. Песочня (прав. приток р. Болва). Площадка неправильно-овальная, 80х40 м, выс. над рекой 7—8 м, с Ю и ЮВ — три вала (выс. 0,5—1,5 м) и три рва (глуб. 0,5—1,0 м). Культ. слой 0,7—0,8 м. Керамика лепная, предположительно юхновской к-ры.

Арх. ИА, № 5429. Л. 12.

162 (22). ПАВЛОВКА. ГОРОДИЩЕ, р.ж.в. 1,5 км к ЮЗ от д., мыс при слиянии двух безымянных притоков р. Павловка (лев. приток р. Сосновка), уроч. "Парня". Площадка подтреугольная, 60х20—30 м, выс. над рекой 3—4 м, с напольной зап. стороны — два вала (выс. 1,5—2 м) и ров между ними (глуб. 0,7 м). Культ. слой 0,15—0,30 м. Керамика лепная, предположительно юхновской к-ры.

Арх. ИА, № 5429. Л. 9.

163 (21). ПАВЛОВКА. КУРГАННЫЙ МОГИЛЬНИК. 1 км к С от д., уроч. "Лемецкий бок". Две насыпи выс. 0,8 и 1,3 м, диам. 24 и 27 м. Повреждены ямами.

Арх. ИА, № 5429. Л. 10.

164 (23). ПАВЛОВСКИЕ ЧИСТКИ. ГОРОДИЩЕ СКУРЫНСК, р.ж.в. 1,5 км к Ю от д., озовый останец в пойме р. Павловка (лев. приток р. Сосновка). Площадка овальная, 75х65 м, выс. от подошвы 3 м, по периметру — кольцевой вал (выс. 1 м), у подножия останца — ров (глуб. 1 м) и внешний вал (выс. 0,5 м). Культ. слой 0,65—0,70 м. Керамика лепная, предположительно юхновской к-ры.

Арх. ИА, № 5429. Л. 9.

165 (15). ПЕСОЧНЯ. ПОСЕЛЕНИЕ, эпоха бронзы. 1 км к З от д., центр. часть дюнообразного всхолмления в пойме р. Песочня (лев. приток р. Болва). Размеры ок. 300х200 м, выс. над рекой до 6,5 м. Распахивается. Керамика лепная неорнаментированная, предположительно эпохи бронзы.

Арх. ИА, № 5429. Л. 14.

166 (10). ПЕТРОВКА. КУРГАННЫЙ МОГИЛЬНИК. 2 км к ЮВ от с., плато лев. коренного берега безымянного руч. Пять насыпей выс. 1,2—1,8 м, диам. 6—15 м. Два кургана повреждены ямами.

Арх. ИА, № 5429. Л. 14.

167 (16). ПОЛОМ. ГОРОДИЩЕ, р.ж.в. Близ с., к С от животноводческой фермы, прав. берег р. Городецкая (прав. приток р. Песочня), уроч. "Курган". Площадка неправильно-овальная, 132х66 м, выс. над рекой 3 м, с СВ и ЮЗ — по три вала (выс. 0,5—2,0 м) и по три рва между ними. Культ. слой до 1,2 м. Керамика лепная, предположительно верхнеокской к-ры.

Арх. ИА, № 5213. Л. 8.

168 (14). СОСНОВКА. КУРГАННЫЙ МОГИЛЬНИК. 2 км к ЮЗ от д., прав. берег р. Песочня (лев. приток р. Болва), в лесу. Двадцать две насыпи выс. 0,3—2,0 м, диам. 6—14 м, с ровиками у основания. Часть курганов повреждена траншеями и ямами.

Арх. ИА, № 5429. Л. 13.

169 (20). УЛЕМЕЦ. ГОРОДИЩЕ, р.ж.в. 2 км к ЮЮВ от с., останец левобережной террасы руч. Городня (лев. приток р. Овсорок, лев. притока р. Болва). Площадка овальная, 85х17 м, выс. над руч. 7 м, с В — остатки вала (выс. ок. 1 м), склоны эскарпированы. Культ. слой до 0,8 м. Керамика лепная, предположительно юхновской к-ры, глиняные грузила и пряслица.

Арх. ИА, № 5429. Л. 10.

ЖУКОВСКИЙ РАЙОН

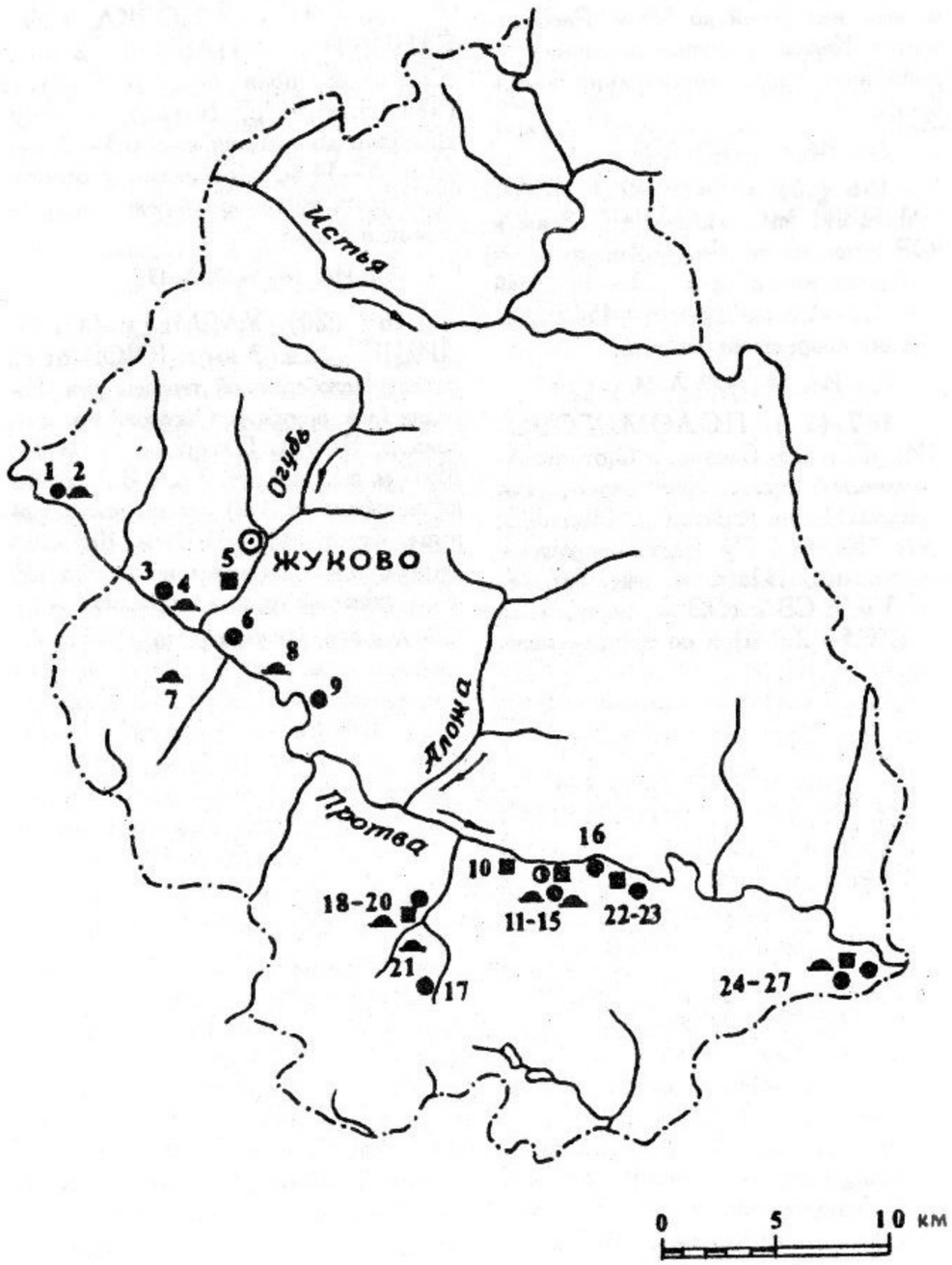

Рис. 9. Археологические памятники Жуковского р-на

170 (5). ЖУКОВО. ГОРОДИЩЕ ОГУБСКОЕ, р.ж.в., 3-я четв. I тыс. н.э., 9—10, 11—13 вв. 0,4 км к ЮЗ от южн. окраины пос., 1,5 км к З от д. Стрелковка, островок среди болот в пойме прав. берега р. Огубь (лев. приток р. Протва). Площадка овальная, 127x40—47 м, выс. над поймой 1,5—2 м, окружена старичной протокой. Возможно укрепление в древности деревянной стеной по периметру. Культ. слой до 1,3 м. Исследовано (В.А. Городцов, Т.Н. Никольская) св. 500 кв. м. Керамика дьяковской к-ры (сетчатая, гладкостенная, лощеная), лепная, близкая роменской, гончарная древнерусская, костяные и железные орудия труда, оружие, бытовые предметы, бронзовые украшения гл. обр. дьяковского времени. Выявлены остатки полуземляночных построек дьяковской к-ры. Колл. в ГИМ и КОКМ.

Городцов В.А. 1926. С. 107—125; *Никольская Т.Н.* 19536. С. 95—105; Арх. ИА, № 372; № 6714. Л. 21, 22.

171 (16). АЛЕКСАНДРОВКА. СЕЛИЩЕ, 11—13, 14—17 вв. 0,3 км к ЮВ от южн. окраины д., 0,4—0,5 км к Ю от кладбища, прав. берег р. Лютна (прав. приток р. Протва). Размеры ок. 80x60 м, выс. над рекой 13—16 м. Распахивается. Керамика гончарная древнерусская и позднесредневековая.

Арх. ИА, № 12060. Л. 11, 12.

172 (19). АЛТУХОВО. ГОРОДИЩЕ ИЧСКОЕ, р.ж.в., 3-я четв. I тыс. н.э., 9—10, 11—13 вв. 1,3 км к СЗ от д., мыс лев. берега р. Ича (прав. приток р. Протва) при впадении руч. Турва. Площадка овальная, 117x75 м, выс. над рекой 10—18 м, с напольной сев.-вост. стороны — вал (выс. до 3 м) и ров (глуб. до 2 м). Культ. слой от 0,15 м (в центре) до 1,5 м (по краям площадки). Керамика дьяковской к-ры (сетчатая и гладкостенная), лепная, близкая роменской, гончарная древнерусская, фрагменты бронзовых украшений дьяковского времени, железное кольцо, шиферное пряслице.

Никольская Т.Н. 1959. С. 145; Арх. ИА, № 8788. Л. 8; № 12060. Л. 11—13.

173 (18). АЛТУХОВО. СЕЛИЩЕ ИЧСКОЕ, 4—7, 9—10, 11—13 вв. 1,4 км к СЗ от д., мыс лев. берега руч. Турва (лев. приток р. Ича, прав. притока р. Протва), 0,1 км к ЗСЗ от *Ичского городища* (см.). Размеры 60x20 м, выс. над руч. до 22 м. Керамика лепная мощинской к-ры и близкая роменской, гончарная древнерусская.

Арх. ИА, № 12060. Л. 17, 18.

174 (20). АЛТУХОВО. КУРГАННЫЙ МОГИЛЬНИК. 0,5 км к С от д., уроч. "Французские могилы". Две насыпи выс. 1 и 1,8 м, диам. 14 и 17 м.

Арх. ИА, № 8788. Л. 11; № 12060. Л. 18, 19.

175 (21). АЛТУХОВО. КУРГАН. 2,3 км к З от д., лев. коренной берег р. Ича (прав. приток р. Протва), 0,1 км от русла. Выс. 1,6 м, диам. 14 м.

Арх. ИА, № 8788. Л. 11, 12.

176 (8). ВЕЛИЧКОВО. КУРГАН. 0,5 км к ЮЮВ от д., первая надпойменная терраса лев. берега р. Протва. Выс. 1,6 м, диам. 14 м.

Никольская Т.Н. 1959. С. 145; Арх. ИА, № 8788. Л. 12.

177 (26). КИСЛИНО. ГОРОДИЩЕ СПАС-ГОРОДЕЦ, 4—7, 12—13, 14—17 вв. 1 км к В от д., 0,3 км к З от б. д. Спас-Городец, мыс прав. берега р. Протва при впадении р. Городянка, лев. берег последней. Площадка подтреугольная, 56x23 м, выс. над рекой 17—19 м, с

напольной юго-зап. стороны — вал (выс. до 3 м) и ров перед ним. Культ. слой до 1 м. Керамика мощинской к-ры, древнерусская 12—13 вв. и позднесредневековая. Связывается с известным в актовом материале 14—16 вв. "Городком под Серпуховым" — вероятно, феодальной усадьбой, возникшей на месте городища мощинской к-ры. *Селища 1 и 2* (см.), возможно, являются остатками владельческих сел, окружавших усадьбу.

Арх. ИА, № 5661. Л. 28, 29; № 8788. Л. 42, 43.

178 (25). КИСЛИНО. СЕЛИЩЕ 1 СПАС-ГОРОДЕЦ, 14—17 вв. 1,3 км к В от д., зап. окраина б. д. Спас-Городец, прав. берег р. Протва при впадении р. Городянка, прав. берег последней. Размеры ок. 103x90 м, выс. над рекой 14—16 м. Культ. слой 0,2—0,3 м. Керамика позднесредневековая.

Арх. ИА, № 8788. Л. 13.

179 (27). КИСЛИНО. СЕЛИЩЕ 2, 4—7, 12—13, 14—17 вв. 1 км к В от д., 0,35 км к З от б. д. Спас-Городец, прав. берег р. Протва при впадении р. Городянка, непосредственно за укреплениями *городища Спас-Городец* (см.). Размеры 140x103 м, выс. над рекой 19—20 м. Культ. слой 0,4—0,7 м. Керамика мощинской к-ры, древнерусская 12—13 вв., позднесредневековая.

Арх. ИА, № 5661. Л. 29; № 8788. Л. 13, 14.

180 (24). КИСЛИНО. КУРГАН. 0,27 км к Ю от вост. окраины д., прав. берег р. Протва. Выс. 6 м, диам. 26 м. Поврежден траншеей.

Арх. ИА, № 8788. Л. 7.

181 (22). КОЛЫШЕВО. ГОРОДИЩЕ, р.ж.в., 4—7 вв. Сев.-зап. окраина с., мыс прав. берега р. Протва при впадении безымянного руч., уроч. "Курган". Площадка подчетырехугольная, 85—90x80 м, выс. над рекой 10—11 м, с напольной юго-вост. стороны — ров (глуб. более 2 м). Культ. слой 0,2—0,3 м. Керамика дьяковской (сетчатая и гладкостенная) и мощинской к-р.

Никольская Т.Н. 1959. С. 145; *Фролов И.К.* 1978. С. 93; Арх. ИА, № 6714. Л. 20, 21.

182 (23). КОЛЫШЕВО. СЕЛИЩЕ, 16—17 вв. 0,2 км к З от зап. окраины с., прав. берег р. Протва. Размеры 135x65 м, выс. над рекой 13—16 м. Распахивается. Керамика позднесредневековая, преимущественно чернолощеная.

Арх. ИА, № 12060. Л. 9, 10.

183 (7). КУТЕПОВО. КУРГАН. По данным кон. 19—нач. 20 в., расположен близ д.

Никольская Т.Н. 1959. С. 145.

184 (11). ОБОЛЕНСКОЕ. ПОСЕЛЕНИЕ, эпоха бронзы, 12—13, 14—17 вв. 0,4 км к СВ от с., мыс прав. берега р. Протва при впадении руч. Сунгудовка (Оболенка), лев. берег последнего. Размеры 85x50 м, выс. над поймой 4—10 м. Распахивается. Керамика лепная неорнаментированная, предположительно эпохи бронзы, древнерусская 12—13 вв., позднесредневековая, кремневые отщепы.

Арх. ИА, № 10761. Л. 13, 14; Паспорт.

185 (13). ОБОЛЕНСКОЕ. ГОРОДИЩЕ, 4—7, 14—17 вв. Сев.-вост. окраина с., 0,25 км к ССВ от церкви, мыс прав. берега р. Протва при впадении руч. Сунгудовка (Оболенка). Площадка подпрямоугольная, 75x60 м, выс. над рекой 12—13 м, с Ю, ЮЗ и В — остатки рва. Занята кладбищем. Керамика мощинской к-ры и позднесредневековая. Связывается с детинцем средневекового города Оболенска, упомянутого в письменных источниках 14 в. и возникшего на месте заброшенного городища мощинской к-ры.

Никольская Т.Н. 1959. С. 145; *Раппопорт П.А.* 1961. С. 49, 51; *Фролов И.К.* 1978. С. 93; Арх. ИА, № 1077. Л. 14; № 6714. Л. 6, 7; № 12060. Л. 7, 8.

186 (12). ОБОЛЕНСКОЕ. СЕЛИЩЕ, 14—17 вв. Сев.-вост. окраина с., прав. берег р. Протва, к Ю от *Оболенского городища* (см.), непосредственно за его укреплениями. Размеры 130x100 м, выс. над рекой 13—15 м. Культ. слой 0,2—0,5 м. Керамика позднесредневековая. Связывается с посадом средневекового города Оболенска, детинцем которого было Оболенское городище.

Арх. ИА, № 12060. Л. 8, 9.

187 (14). ОБОЛЕНСКОЕ. КУРГАННЫЙ МОГИЛЬНИК. По данным кон. 19 в., расположен близ с., на прав. берегу р. Протва.

Успенская А.В., Фехнер М.В. 1956. С. 245, № 1244.

188 (15). ОБОЛЕНСКОЕ. КУРГАН. Сев. окраина с., 0,3 км к С от церкви, прав. берег р. Протва, при впадении руч. Сунгудовка (Оболенка), лев. его берег. Выс. 1,4 м, диам. ок. 20 м.

Арх. ИА, № 8788. Л. 10.

189 (1). ПРОТВА. СЕЛИЩЕ 1 СПАС-ЗАГОРЬЕ, 4—7, 9—10, 14—15 вв. Ок. 4 км к СЗ от пос., 1,3 км к СВ от с. Спас-Загорье Малоярославецкого р-на, лев. коренной берег р. Протва. Размеры 125x110 м, выс. над рекой до 28 м. Культ. слой 0,2—0,4 м. Керамика лепная мощинской к-ры и близкая роменской, гончарная позднесредневековая, в т.ч. красноглиняная и краснолощеная.

Паспорт.

190 (3). ПРОТВА. СЕЛИЩЕ 2, р.ж.в. 1 км к Ю от пос., 2,3 км к З от д. Стрелковка, дюнообразное всхолмление в пойме лев. берега р. Протва. Размеры ок. 130x60 м, выс. над рекой до 2 м. Культ. слой до 0,85 м. Керамика лепная, предположительно дьяковской к-ры, кости животных.

Арх. ИА, № 10366. Л. 25, 26.

191 (2). ПРОТВА. КУРГАННЫЙ МОГИЛЬНИК СПАС-ЗАГОРЬЕ. Ок. 4 км к СЗ от пос., 1,3 км к СВ от с. Спас-Загорье Малоярославецкого р-на, лев. коренной берег р. Протва, в лесу. Две насыпи выс. 0,65 и 1 м, диам. 11,5 и 12 м.

Паспорт.

192 (4). ПРОТВА. КУРГАН ЛЮБИЦЫ. 1,3 км к З от пос., 2 км к Ю от д. Любицы, лев. берег р. Протва. Выс. 1,45 м, диам. 12,5 м.

Арх. ИА, № 8788. Л. 6, 7.

193 (17). СТЕХИНО. СЕЛИЩЕ, р.ж.в., 2-я пол. I тыс. н.э., 14—17 вв. 1,2 км к З от д., склон лев. берега руч. Турва (лев. приток р. Ича, прав. притока р. Протва). Размеры 130x60—70 м, выс. над руч. 10—18 м. Распахивается. Керамика лепная гладкостенная, предположительно датированная I тыс. н.э. и отнесенная к дьяковской к-ре, и позднесредневековая.

Арх. ИА, № 12060. Л. 20, 21.

194 (6). СТРЕЛКОВКА. СЕЛИЩЕ, р.ж.в., 4—7, 13—14 вв. 1,5 км к ЮВ от д., мыс лев. берега р. Протва. Размеры ок. 95x80 м, выс. над рекой 17 м. Культ. слой 0,25—0,30 м. Керамика лепная дьяковской и мощинской к-р, гончарная 13—14 вв.

Фролов И.К. 1978. С. 93; Арх. ИА, № 6714. Л. 22, 23.

195 (10). ТИНЬКОВО. ГОРОДИЩЕ, р.ж.в., 3-я четв. I тыс. н.э. Вост. окраина д., мыс прав. берега р. Протва, уроч. "Черная Гора".

Площадка подтреугольная, 80x20—30 м, выс. над рекой 10 м. Следы укреплений не сохранились. Культ. слой 0,7—1,0 м. Сев.-зап. часть разрушается карьером. Керамика дьяковской к-ры (сетчатая, гладкостенная, лощеная), фрагменты костяных и железных изделий.

Фролов И.К. 1978. С. 93; Арх. ИА, № 1077. Л. 13; № 6714. Л. 4, 5; № 12060. Л. 5—7; Паспорт.

196 (9). ЧЕРНАЯ ГРЯЗЬ. СЕЛИЩЕ, 14—15 вв. 1,2 км к ЮЮЗ от д., 0,4 км к ССВ от д/о "Сосновый Городок", мыс лев. берега р. Протва при впадении в ее долину оврага, в лесу. Размеры ок. 100x50 м, выс. над рекой 14—19 м. Культ. слой до 0,5 м. Керамика позднесредневековая, преимущественно красноглиняная и краснолощеная.

Арх. ИА, № 8788. Л. 11; Паспорт.

ИЗНОСКОВСКИЙ РАЙОН

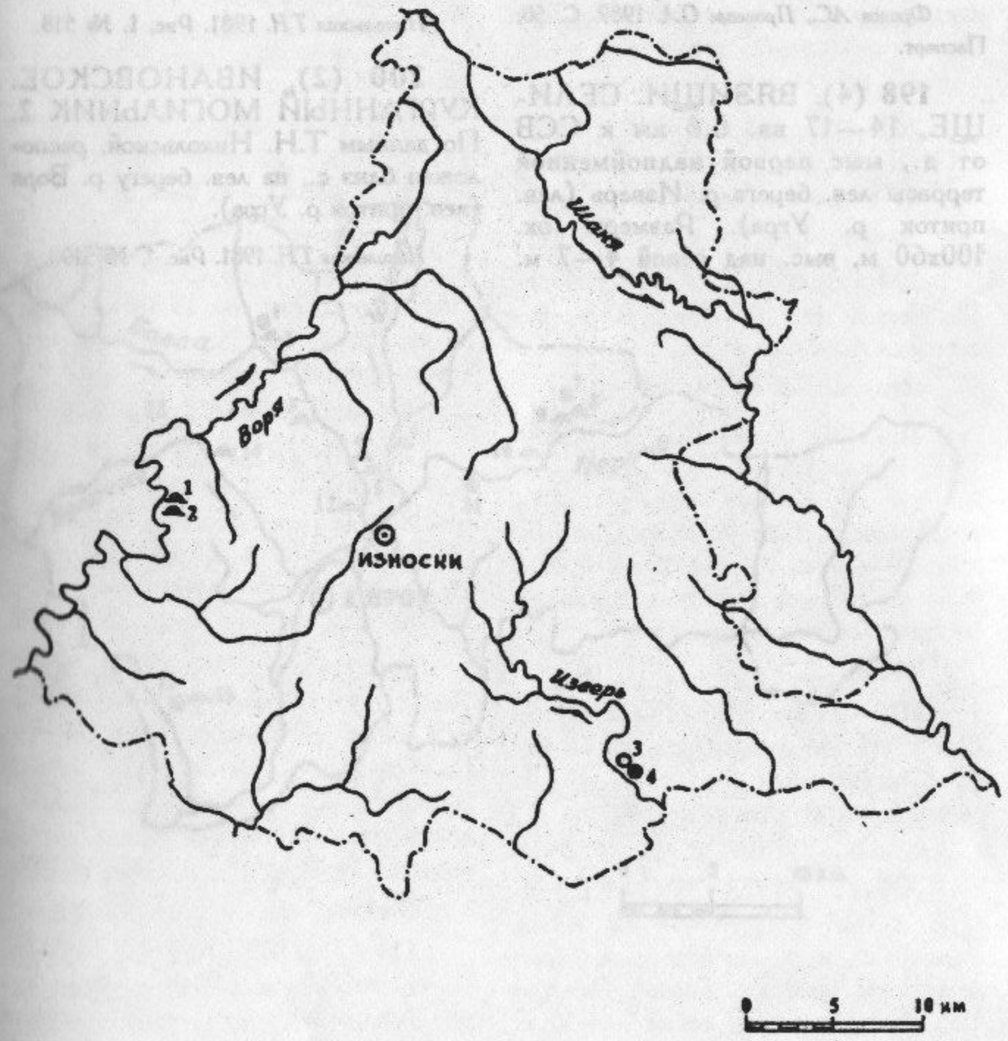

Рис. 10. Археологические памятники Износковского р-на

197 (3). ВЯЗИЩИ. СТОЯНКА, мезолит. 0,4 км к С от д., мыс первой надпойменной террасы лев. берега р. Изверь (лев. приток р. Угра). Размеры ок. 50х35 м, выс. над рекой 4,5—6,0 м. Культ. слой не выражен. Распахивается. Кремневые концевой скребок, резец, ножевидные пластины, отщепы.

Фролов А.С., Прошкин О.Л. 1989. С. 50; Паспорт.

198 (4). ВЯЗИЩИ. СЕЛИЩЕ, 14—17 вв. 0,6 км к ССВ от д., мыс первой надпойменной террасы лев. берега р. Изверь (лев. приток р. Угра). Размеры ок. 100х60 м, выс. над рекой 4—7 м. Распахивается. Керамика позднесредневековая.

Паспорт.

199 (1). ИВАНОВСКОЕ. КУРГАННЫЙ МОГИЛЬНИК 1. По данным Т.Н. Никольской, расположен близ с., на лев. берегу р. Воря (лев. приток р. Угра).

Никольская Т.Н. 1981. Рис. 1. № 518.

200 (2). ИВАНОВСКОЕ. КУРГАННЫЙ МОГИЛЬНИК 2. По данным Т.Н. Никольской, расположен близ с., на лев. берегу р. Воря (лев. приток р. Угра).

Никольская Т.Н. 1981. Рис. 1. № 519.

КИРОВСКИЙ РАЙОН

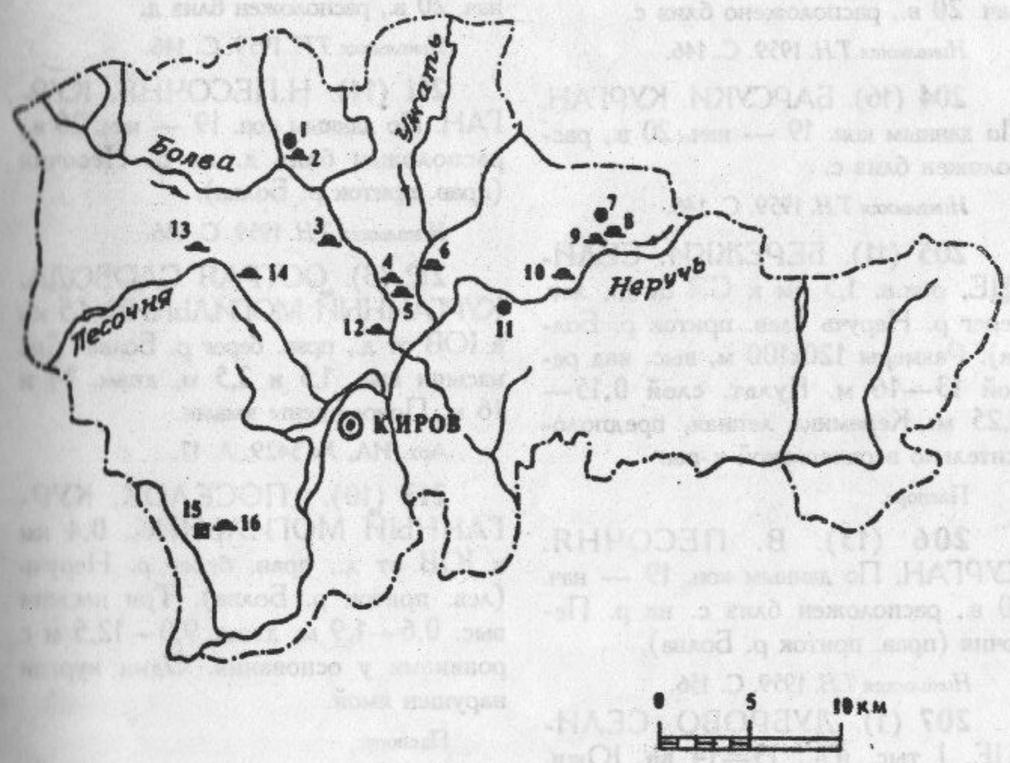

Рис. 11. Археологические памятники Кировского р-на

201 (4). АМУР. КУРГАННЫЙ МОГИЛЬНИК 1. 0,3 км к ЮЗ от д., у кладбища. Четыре насыпи выс. 1,3—2,0 м, диам. 5—14 м. Три из них имеют повреждения.

Арх. ИА, № 5429. Л. 16.

202 (5). АМУР. КУРГАННЫЙ МОГИЛЬНИК 2. 2 км к ЮВ от д., лев. берег р. Болва. Четыре насыпи выс. 1,3—3,0 м, диам. 10—17 м. Три из них повреждены ямами.

Арх. ИА, № 5429. Л. 17.

203 (15). БАРСУКИ. ГОРОДИЩЕ. По данным кон. 19 — нач. 20 в., расположено близ с.

Никольская Т.Н. 1959. С. 146.

204 (16). БАРСУКИ. КУРГАН. По данным кон. 19 — нач. 20 в., расположен близ с.

Никольская Т.Н. 1959. С. 146.

205 (11). БЕРЕЖКИ. СЕЛИЩЕ, р.ж.в. 1,5 км к СЗ от д., лев. берег р. Неручь (лев. приток р. Болва). Размеры 120x100 м, выс. над рекой 13—16 м. Культ. слой 0,15—0,25 м. Керамика лепная, предположительно верхнеокской к-ры.

Паспорт.

206 (13). В. ПЕСОЧНЯ. КУРГАН. По данным кон. 19 — нач. 20 в., расположен близ с. на р. Песочня (прав. приток р. Болва).

Никольская Т.Н. 1959. С. 156.

207 (1). ДУБРОВО. СЕЛИЩЕ, I тыс. н.э., 13—14 вв. Южн. окраина с., мыс лев. берега р. Ковыленка (лев. приток р. Болва). Размеры 130x120 м, выс. над рекой 10—15 м. Культ. слой до 0,5 м. Керамика лепная, предположительно I тыс. н.э., и гончарная 13—14 вв.

Арх. ИА, № 6037. Л. 9.

208 (2). ДУБРОВО. КУРГАННЫЙ МОГИЛЬНИК. 0,5 км к Ю от д., лев. берег р. Ковыленка (лев. приток р. Болва). Двенадцать насыпей выс. 0,5—2,0 м, диам. 6—10 м.

Арх. ИА, № 6037. Л. 8, 9.

209 (6). ДУРИНО. КУРГАННЫЙ МОГИЛЬНИК. 0,5 км к Ю от д., лев. берег р. Ужать (прав. приток р. Неручь, лев. притока р. Болва). Две насыпи выс. 1,5 и 2 м, диам. 10 и 18 м. Одна из них нарушена ямой.

Никольская Т.Н. 1959. С. 146; Арх. ИА, № 6037. Л. 21.

210 (12). ЖИЛИНО. КУРГАН. По данным кон. 19 — нач. 20 в., расположен близ д.

Никольская Т.Н. 1959. С. 146.

211 (14). Н.ПЕСОЧНЯ. КУРГАН. По данным кон. 19 — нач. 20 в., расположен близ д. на р. Песочня (прав. приток р. Болва).

Никольская Т.Н. 1959. С. 146.

212 (3). ОСТРАЯ СЛОБОДА. КУРГАННЫЙ МОГИЛЬНИК. 1,5 км к ЮВ от д., прав. берег р. Болва. Две насыпи выс. 1,5 и 2,5 м, диам. 14 и 16 м. Повреждены ямами.

Арх. ИА, № 5429. Л. 17.

213 (10). ПОСЕЛОК. КУРГАННЫЙ МОГИЛЬНИК. 0,4 км к ЮВ от д., прав. берег р. Неручь (лев. приток р. Болва). Три насыпи выс. 0,6—1,9 м, диам. 9,0—12,5 м с ровиками у основания. Один курган нарушен ямой.

Паспорт.

214 (7). ПРУДКИ. СЕЛИЩЕ, 11—13 вв. 1,5 км к В от д., прав. берег безымянного руч., прав. притока р. Неручь (лев. приток р. Болва). Размеры ок. 120x55 м. Культ. слой 0,15—0,20 м. Керамика гончарная древнерусская.

Паспорт.

215 (9). ПРУДКИ. КУРГАННЫЙ МОГИЛЬНИК 1, 11—13 вв. 1 км к С от д., прав. берег р. Неручь (лев. приток р. Болва), окраина леса. Две насыпи выс. 1,5 и 1,8 м, диам. 8 и 10 м. Исследован (О.Л. Прошкин) один курган с тремя погребениями: основным одиночным с зап. ориентировкой и двумя впускными (одиночное и парное) с зап. и зап.-сев.-зап. ориентировкой. При основном погребении — семилопастные височные кольца, стеклянные шаровидные и сердоликовые бипирамидальные бусы, бронзовые браслеты, перстни, остатки ткани. Колл. в КОКМ.

Арх. ИА, № 5429. Л. 16; № 10440. Л. 1—5.

216 (8). ПРУДКИ. КУРГАННЫЙ МОГИЛЬНИК 2. 1 км к ССВ от д., мыс лев. берега р. Неручь (лев. приток р. Болва). Девятнадцать насыпей выс. 0,3—3,0 м, диам. 8—15 м. Часть курганов повреждена ямами.

Арх. ИА, № 5429. Л. 16.

КОЗЕЛЬСКИЙ РАЙОН

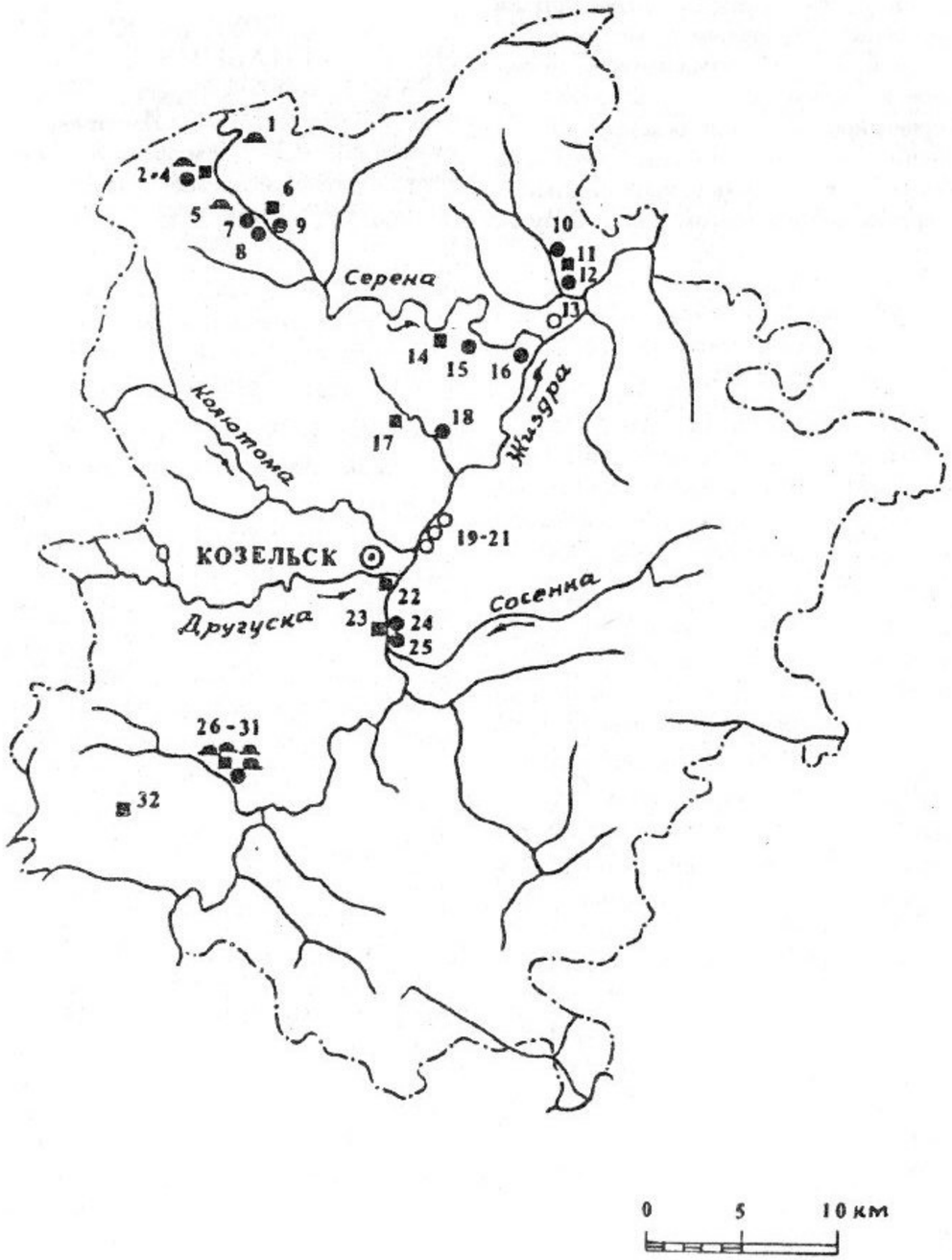

Рис. 12. Археологические памятники Козельского р-на

217 (22). КОЗЕЛЬСК. ГОРОДИЩЕ, ИСТОРИЧЕСКИЙ КУЛЬТУРНЫЙ СЛОЙ, 12—13, 14—17 вв. Терр. г., мыс лев. берега р. Жиздра при впадении р. Другусна. Площадка неправильно-овальная, ок. 800x200—250 м, выс. над рекой 25—27 м, сильно снивелирована строительными работами, застроена, частично занята парком. Южн. часть размерами ок. 270x200 м — остатки детинца домонгольского Козельска, сев. часть — посад. Следы укреплений домонгольского времени не сохранились, остатки укреплений на ул. Белевская Горка и Спартаковская, по-видимому, 16 в. Культ. слой 0,5—0,7 м, нарушен перекопами. Керамика гончарная древнерусская и позднесредневековая, шиферное пряслице, железные предметы. Колл. в КОКМ и Козельском музее.

Ханыков В.В. 1877; *Четыркин И.Д.* 1904; *Малинин Д.* 1912; *Никольская Т.Н.* 1981. С. 128—130; Паспорт.

218 (17). КОЗЕЛЬСК. ГОРОДИЩЕ 2, р.ж.в. По сведениям А.С. Фролова, расположено в 6 км к С от г. Керамика лепная, предположительно почепской к-ры.

Фролов А.С. 1988а. С. 17.

219 (18). В. ПРЫСКИ. СЕЛИЩЕ, 11—13 вв. Зап. окраина д., мыс лев. берега р. Наика (лев. приток р. Жиздра). Размеры ок. 200x190 м, выс. над рекой до 15 м. Распахивается. Керамика гончарная древнерусская.

Арх. ИА, № 1003. Л. 40.

220 (27). ВОЛКОНСКОЕ. ГОРОДИЩЕ, 4—7, 8—10 вв. К Ю от с., лев. берег р. Лукосна (лев. приток р. Жиздра). Площадка овальная, 100x55 м, выс. над рекой 15—20 м, с напольной сев. стороны — вал (выс. до 2,5 м), с южн. — вал (выс. до 1 м) и сильно размытый ров. Зап. часть мыса разрушается. Культ. слой 0,5—0,7 м. Керамика лепная, мощинской к-ры и близкая роменской.

Никольская Т.Н. 1959. С. 130; 1981. С. 18; Арх. ИА, № 5312. Л. 1.

221 (28). ВОЛКОНСКОЕ. СЕЛИЩЕ, 4—7, 8—10 вв. К Ю от с., мыс лев. берега р. Лукосна (лев. приток р. Жиздра), к Ю от *городища* (см.), непосредственно за его укреплениями. Размеры ок. 90x26 м, выс. над рекой 10—12 м. Культ. слой до 0,5 м. Керамика лепная, аналогичная найденной на городище.

Никольская Т.Н. 1959. С. 130; 1981. С. 18; Арх. ИА, № 5213. Л. 1.

222 (31). ВОЛКОНСКОЕ. КУРГАН 1. Близ с., лев. берег р. Лукосна (лев. приток р. Жиздра), уроч. "Романовка", 0,5 км к СВ от *городища* (см.). Выс. 3 м, диам. 16—18 м. Нарушен ямой.

Никольская Т.Н. 1959. С. 130; Арх. ИА, № 5213. Л. 1, 2.

223 (26). ВОЛКОНСКОЕ. КУРГАН 2. 2,5 км к СЗ от с., лев. берег р. Лукосна (лев. приток р. Жиздра), между двумя оврагами, уроч. "Лядовище". Насыпь овальная в плане, выс. 4 м, диам. 28—35 м. Поврежден ямой.

Арх. ИА, № 5213. Л. 2.

224 (29). ВОЛКОНСКОЕ. КУРГАН 3. 5 км к С от с., уроч. "Дубровка", в лесу. Выс. 3,5 м, диам. 22 м. Поврежден ямой.

Арх. ИА, № 5213. Л. 2.

225 (30). ВОЛКОНСКОЕ. КУРГАН 4. К С от с., 13-й км шоссе Козельск—Ульяново, справа от дороги. Насыпь овальная в плане, выс. 2 м, размеры основания 16x20 м. Поврежден ямой.

Арх. ИА, № 5213. Л. 2.

226 (14). ГОРОДЕЦ. ГОРОДИЩЕ, р.ж.в., 4—7 вв. 0,5 км к

ЮЗ от д., мыс прав. коренного берега р. Серена (лев. приток р. Жиздра) при впадении в ее пойму оврага. Площадка овальная, 82х40 м, выс. над рекой до 45 м, с напольной юго-вост. стороны — вал и ров. Культ. слой до 1 м, стратиграфически разделяется на два горизонта. Керамика лепная, почепской и мощинской к-р.

Никольская Т.Н. 1959. С. 145; Арх. ИА, № 6315. Л. 12, 13.

227 (23). ДЕШОВКИ. ГОРОДИЩЕ, р.ж.в., 4—7 вв. Вост. окраина д., мыс лев. берега р. Жиздра между двумя лощинами. Площадка овальная, 67х30 м, выс. над рекой 11—12 м, с напольной зап. стороны — два вала (выс. 2 и 2,3 м) и ров между ними (глуб. до 4 м). Культ. слой 0,30—0,75 м. Исследовано (Т.Н. Никольская) ок. 100 кв. м. Керамика лепная, верхнеокской и мощинской к-р, железные и костяные наконечники стрел, железные ножи, бронзовые браслеты и бляшки, глиняные пряслица и т.п. Выявлены остатки сгоревшей оборонительной стены и наземных сооружений. Колл. в КОКМ.

Никольская Т.Н. 1959. С. 130; Арх. ИА, № 1970. Л. 12; № 1449. Л. 1—12.

228 (24). ДЕШОВКИ. СЕЛИЩЕ 1, р.ж.в., 11—13, 14—17 вв. 1 км к Ю от д., останец в пойме прав. берега р. Жиздра. Размеры ок. 150х70 м, выс. над поймой до 2,5 м. Культ. слой до 0,25 м. Керамика лепная, предположительно р.ж.в., гончарная древнерусская и позднесредневековая.

Арх. ИА, № 11909. Л. 30.

229 (25). ДЕШОВКИ. СЕЛИЩЕ 2, р.ж.в., 11—13, 14—17 вв. Напротив центр. части д., всхолмление в пойме прав. берега р. Жиздра, 0,3 км от русла, 0,5 км выше устья р. Сосенка. Размеры ок. 200х70—90 м, выс. над поймой ок. 2 м. Культ. слой до 0,2 м. Керамика лепная, отнесенная к р.ж.в., гончарная древнерусская и позднесредневековая.

Арх. ИА, № 8215. Л. 8; № 11909. Л. 30, 31.

230 (5). ЖИЛЬКОВО. КУРГАННЫЙ МОГИЛЬНИК. 0,6 км к ЗЮЗ от д., плато прав. берега р. Серена (лев. приток р. Жиздра). Три насыпи выс. 2,5—4,0 м, диам. 10—15 м, следы еще трех распаханных курганов.

Арх. ИА, № 1760. Л. 5; Паспорт.

231 (1). ИЛЬИНСКОЕ. КУРГАННЫЙ МОГИЛЬНИК. 1 км к З от с., лев. берег р. Серена (лев. приток р. Жиздра). Семь насыпей выс. 2,0—3,5 м, диам. 10—16 м, нарушенных распашкой.

Арх. ИА, № 6315. Л. 10.

232 (13). КАМЕНКА. СТОЯНКА, мезолит. 2 км к СВ от д., лев. берег р. Жиздра. Размеры ок. 100х30—50 м, выс. над рекой до 4,3 м. Культ. слой до 0,2 м. Кремневые скребки, скобели, проколка, сечение пластины.

Арх. ИА, № 12227. Л. 6, 7.

233 (15). КОПОНОВО. СЕЛИЩЕ, 4—7 вв. Близ д., прав. берег р. Серена (лев. приток р. Жиздра). Распахивается. Керамика мощинской к-ры.

Арх. ИА, № 6315. Л. 13, 14.

234 (9). КОРОБКИ. СЕЛИЩЕ, 4—7, 14—17 вв. Южн. окраина д., мыс лев. берега р. Серена (лев. приток р. Жиздра) при впадении в ее долину оврага. Размеры 90х25 м, выс. над рекой 30—35 м. Культ. слой до 0,3—0,4 м. Распахивается. Керамика лепная, предположительно мощинской к-ры, и гончарная позднесредневековая.

Никольская Т.Н. 1959. С. 147; Арх. ИА, № 6315. Л. 10.

235 (32). НЕМЫСИНО. ГОРОДИЩЕ. 1,5 км к З от д., мыс первой надпойменной террасы прав. берега р. Лукосна (лев. приток р. Жиздра). Площадка округлая, ок. 40х32 м, выс. над поймой 5 м, с напольной юго-зап. стороны — вал (выс. до 2,5 м) и сильно размытый ров. Культ. слой отсутствует. По мнению Т.Н. Никольской — городище-убежище кон. I тыс. н.э. или остатки одного из сторожевых постов на Засечной черте. Первое предположение предпочтительнее.

Никольская Т.Н. 1959. С. 130; 1981. С. 13; Паспорт.

236 (19). ОПТИНА ПУСТЫНЬ. СТОЯНКА 1, мезолит. 1,7 км к З от дачного пос. близ Оптиной пустыни, прав. берег р. Жиздра. Площадь ок. 1 тыс. кв. м, выс. над рекой 2,0—4,5 м. Культ. слой до 0,15 м, слабо выражен. Кремневые скобель, ножевидная пластина, отщепы и сколы.

Арх. ИА, № 12227. Л. 5.

237 (20). ОПТИНА ПУСТЫНЬ. СТОЯНКА 2, мезолит. 1 км к Ю от м-ря, первая надпойменная терраса прав. берега р. Жиздра. Размеры ок. 135х20—25 м, выс. над поймой 1,5—3,5 м. Культ. слой до 0,15 м. Кремневые скребки, скобели, ножевидная пластина, отщепы.

Арх. ИА, № 12227. Л. 4, 5.

238 (21). ОПТИНА ПУСТЫНЬ. СТОЯНКА 3, неолит. 2 км к Ю от м-ря, первая надпойменная терраса прав. берега р. Жиздра. Размеры 160х45 м, выс. над поймой до 2,2 м. Культ. слой не выражен. Керамика ямочно-гребенчатая, кремневые скребки, скобели, отщепы.

Арх. ИА, № 12227. Л. 5, 6.

239 (6). ПЛЮСКОВО. ГОРОДИЩЕ, 2-я пол. I тыс. н.э., 14—15 вв. 0,5 км к СВ от д., мыс лев. берега р. Серена (лев. приток р. Жиздра) близ впадения в нее руч. Стригонка, 0,2 км от русла. Площадка овальная, 95х23—27 м, выс. над рекой 16—22 м, с напольной сев. стороны — вал (выс. до 3,5 м) и глубокий ров, с южн. стороны — вал (выс. до 2 м). Культ. слой до 0,25 м. Керамика лепная толстостенная, предположительно 2-й пол. I тыс. н.э., и гончарная 14—15 вв.

Арх. ИА, № 1760. Л. 9; № 11820. Л. 6; Паспорт.

240 (7). ПЛЮСКОВО. СЕЛИЩЕ 1, 4—7, 14—17 вв. 0,2 км к СВ от д., мыс первой надпойменной террасы прав. берега р. Серена (лев. приток р. Жиздра). Размеры 80х25 м, выс. над рекой 5 м. Культ. слой до 0,75 м. Керамика мощинской к-ры и позднесредневековая.

Арх. ИА, № 6315. Л. 10, 11.

241 (8). ПЛЮСКОВО. СЕЛИЩЕ 2, 4—7, 11—13, 14—17 вв. 1 км к ЮВ от д., прав. коренной берег р. Серена (лев. приток р. Жиздра). Размеры 360х120 м, выс. над рекой 20—25 м. Культ. слой 0,2—0,4 м. Часть памятника разрушена карьером. Керамика лепная, предположительно мощинской к-ры, гончарная древнерусская и позднесредневековая.

Арх. ИА, № 6315. Л. 11, 12.

242 (11). ПОДБОРКИ. ГОРОДИЩЕ, 4—7, 11—13 вв. 0,2 км к З от д., удлиненный мыс лев. берега р. Озерчанка (лев. приток р. Жиздра) при впадении в ее долину оврага, 40—60 м от русла, 2,5 км от устья. Имеет две площадки, отделенные друг от друга валом выс. до 1 м и двумя рвами по обеим его сторонам, — восточную (Подборки I), размерами 110х30 м, и западную (Подборки II), размерами 115х80—100 м. Следы внешних укреплений сохранились как

с напольной, так и с мысовой стороны. Выс. площадок над рекой 15—20 м. Культ. слой 0,4—0,5 м. Керамика мощинской к-ры и гончарная древнерусская. На вост. площадке гончарная посуда преобладает над лепной.

Никольская Т.Н. 1959. С. 128; Паспорт.

243 (10). ПОДБОРКИ. СЕЛИЩЕ 1, 4—7, 11—13 вв. Близ д., к СЗ от *городища* (см.), непосредственно за его укреплениями. Размеры 75х70 м. Керамика лепная и гончарная, аналогичная найденной на городище.

Никольская Т.Н. 1959. С. 128.

244 (12). ПОДБОРКИ. СЕЛИЩЕ 2, 4—7 вв. 0,4 км к ЮЗ от д., лев. берег р. Озерчанка (лев. приток р. Жиздра), 80 м к ЮЗ от *городища* (см.). Размеры ок. 60х20 м, выс. над рекой 8 м. Культ. слой 0,2—0,3 м. Керамика мощинской к-ры.

Никольская Т.Н. 1959. С. 130; Паспорт.

245 (16). ПОЛОШКОВО. СЕЛИЩЕ, 14—17 вв. 1 км к ЮВ от д., лев. берег р. Жиздра. Размеры ок. 240х120—200 м, выс. над рекой 10—11 м. Культ. слой 0,25—0,60 м. Керамика позднесредневековая.

Арх. ИА, № 12227. Л. 6.

246 (3). ПРОНИНО. ГОРОДИЩЕ, р.ж.в., 12—14 вв. 0,8 км к СЗ от д., мыс прав. коренного берега р. Серена (лев. приток р. Жиздра) при впадении в ее долину двух оврагов, 0,25 км от русла. Площадка неправильно-овальная, 105х70 м, выс. над рекой до 45 м, с напольной зап. стороны — вал (выс. до 5 м) и ров (глуб. до 3 м). Слабые остатки вала прослеживаются и по периметру площадки. Культ. слой до 0,3 м. Керамика лепная, предположительно почепской к-ры, и гончарная, датированная 12—14 вв.

Арх. ИА, № 1760. Л. 11; Паспорт.

247 (2). ПРОНИНО. СЕЛИЩЕ, р.ж.в., 11—13, 14—17 вв. 0,7 км к СЗ от д., прав. коренной берег р. Серена (лев. приток р. Жиздра), к З от *городища* (см.), непосредственно за его укреплениями. Размеры 500х50—110 м, выс. над рекой до 45 м. Культ. слой 0,25—0,30 м. Керамика лепная, предположительно почепской к-ры, гончарная древнерусская и позднесредневековая.

Паспорт.

248 (4). ПРОНИНО. КУРГАН. 1 км к ЮЮВ от д., прав. берег р. Серена (лев. приток р. Жиздра). Выс. 0,4 м, диам. 8 м. Распахивается.

Арх. ИА, № 1760. Л. 3.

КОНДРОВСКИЙ РАЙОН

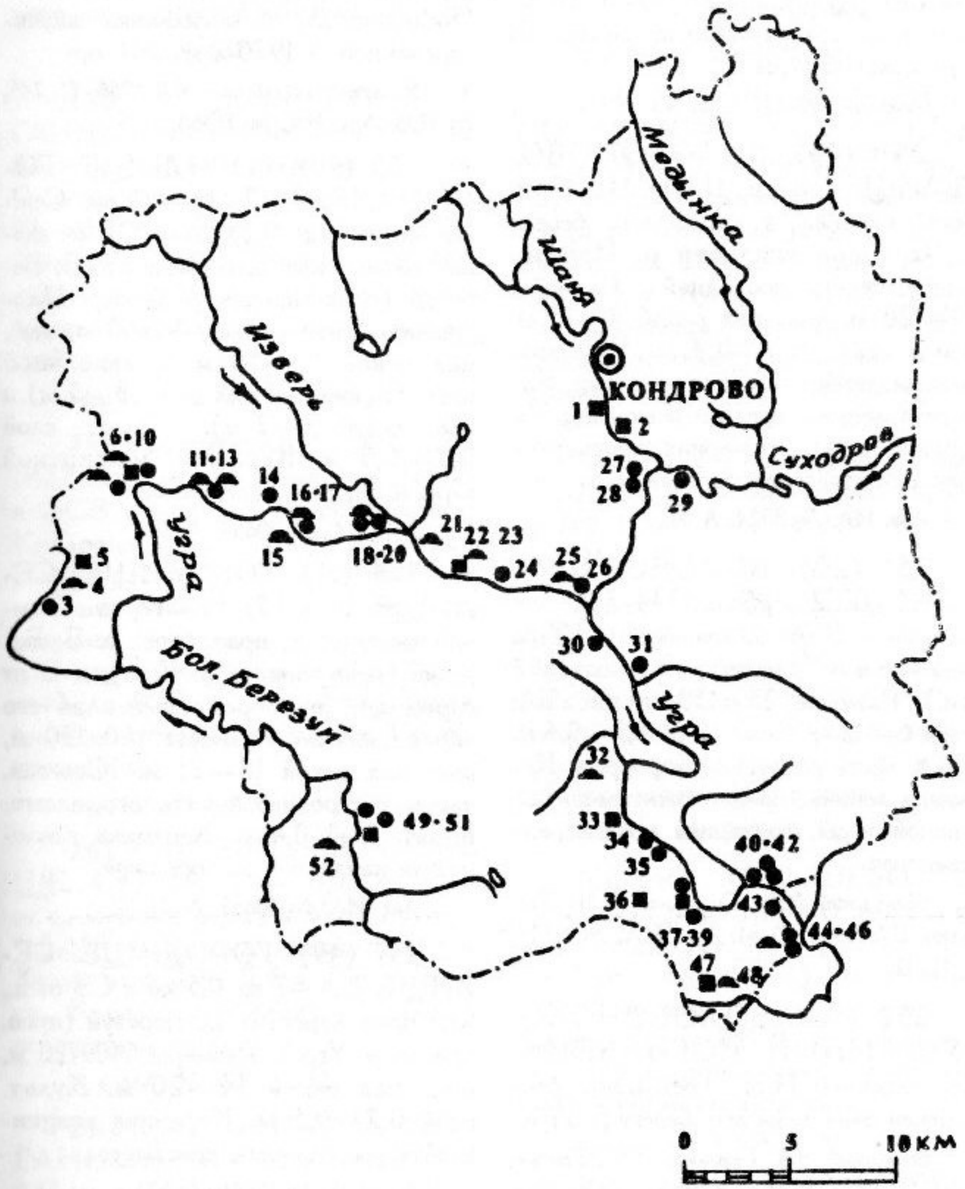

Рис. 13. Археологические памятники Кондровского р-на

249 (1). КОНДРОВО. ГОРОДИЩЕ, р.ж.в. Юго-зап. окраина г., мыс прав. берега р. Шаня (лев. приток р. Угра). Площадка овальная, 85x50 м, выс. над рекой до 16 м, с напольной зап. стороны — два вала и два рва. Культ. слой 0,15—0,20 м. Керамика лепная, предположительно верхнеокской к-ры.

Арх. ИА, № 12368. Л. 5.

250 (19). БОЛОБОНОВО. СЕЛИЩЕ 1, р.ж.в., 11—13, 14—17 вв. Вост. окраина д., мыс лев. берега р. Угра при впадении р. Изверь, прав. берег последней. Размеры 285x120 м, выс. над рекой 9—13 м. Культ. слой 0,3—0,4 м. Частично распахивается, занято строениями. Керамика лепная, предположительно почепской к-ры, гончарная древнерусская и позднесредневековая.

Арх. ИА, № 8024. Л. 11.

251 (20). БОЛОБОНОВО. СЕЛИЩЕ 2, р.ж.в., 14—17 вв. 0,25 км к В от д., лев. берег р. Угра близ устья р. Изверь, к В от *селища 1* (см.). Размеры 230x150 м, выс. над рекой 6—12 м. Культ. слой 0,3—0,4 м. Южн. часть разрушена карьером. Керамика лепная, предположительно почепской к-ры, гончарная позднесредневековая.

Воеводский М.В., Герасимов М.М., Третьяков П.Н. 1941. С. 51; Арх. ИА, № 8024. Л. 11, 12.

252 (18). БОЛОБОНОВО. КУРГАННЫЙ МОГИЛЬНИК. По сведениям П.Н. Третьякова, расположен близ д. на лев. берегу р. Угра.

Воеводский М.В., Герасимов М.М., Третьяков П.Н. 1941. С. 51; *Успенская А.В., Фехнер М.В.* 1956. С. 245, № 1233.

253 (52). БУЛАНЦЕВО. КУРГАННЫЙ МОГИЛЬНИК. 1,1 км к ЮЗ от д., лев. берег р. Б. Березуй (прав. приток р. Угра). Три насыпи выс. 0,30—1,7 м, диам. 18—25 м. Распахивается.

Арх. ИА, № 10655. Л. 31.

254 (32). ГОРБЕНКИ. КУРГАН. Южн. окраина д., плато прав. берега р. Угра. Выс. 4 м, диам. 20 м. Последний курган могильника, зафиксированного в 1920-х гг.

Успенская А.В., Фехнер М.В. 1956. С. 245, № 1235; Арх. ИА, № 12368. Л. 8.

255 (50). ГОРОДИЩЕ. ГОРОДИЩЕ, 4—7, 14—17 вв. Сев.-зап. окраина д., 0,23 км к ЮВ от здания школы, мыс прав. берега р. Б. Березуй (прав. приток р. Угра). Площадка подтреугольная, 97x60 м, выс. над рекой 15—18 м, с напольной вост. стороны — вал (выс. 3—5 м) и ров (глуб. 1—2 м). Культ. слой 0,3—0,5 м. Керамика мощинской к-ры и позднесредневековая.

Арх. ИА, № 10655. Л. 31.

256 (51). ГОРОДИЩЕ. СЕЛИЩЕ 1, 4—7, 14—17 вв. Сев.-зап. окраина д., прав. берег р. Б. Березуй (прав. приток р. Угра), к В от городища, непосредственно за его укреплениями. Размеры 160x130 м, выс. над рекой 18—21 м. Юго-зап. часть застроена, занята огородами. Культ. слой 0,4 м. Керамика аналогичная найденной на городище.

Арх. ИА, № 10655. Л. 31, 32.

257 (49). ГОРОДИЩЕ. СЕЛИЩЕ 2, 4—7 вв. 0,5 км к СЗ от д., мыс прав. берега р. Б. Березуй (прав. приток р. Угра). Размеры 140x120 м, выс. над рекой 14—20 м. Культ. слой 0,2—0,5 м. Керамика мощинской к-ры, глиняное пряслице.

Арх. ИА, № 10655. Л. 32.

258 (5). ДЮКИНО. ГОРОДИЩЕ, р.ж.в., 4—7 вв. 0,2 км к З от д., мыс лев. коренного берега р. Угра. Площадка овальная, 66x28 м, выс. над рекой до 40 м, вост. и зап. края укреплены валами. К СЗ от площадки — два внешних вала (выс. 0,4—0,6 м), к ВСВ — один внешний вал (выс. до 1,3 м). Между валами возможно наличие сильно заплывших рвов. Культ. слой 0,4 м. Керамика лепная, предположительно юхновской и мощинской к-р.

Арх. ИА, № 6315. Л. 17, 18.

259 (4). ДЮКИНО. КУРГАННЫЙ МОГИЛЬНИК, 4—7 вв. 0,5 км к ЮЗ от д., лев. берег р. Угра. Семь насыпей выс. 0,9—1,5 м, диам. 10—15 м. В одном из курганов, нарушенном кладоискательской ямой, обнаружены кальцинированные кости человека и обломки сосудов мощинской к-ры.

Арх. ИА, № 5679. Л. 12, 13.

260 (36). ЖЕЛЕЗЦОВО. ГОРОДИЩЕ, р.ж.в., 4—7 вв. 0,1 км к ЗСЗ от д., мыс прав. берега р. Козловка (прав. приток р. Угра). Площадка подтреугольная, 80x60 м, выс. над рекой 9—13 м, с напольной юго-зап. стороны — слабые остатки снивелированных вала и рва. Культ. слой до 0,25 м. Керамика лепная, предположительно верхнеокской и мощинской к-р.

Арх. ИА, № 12368. Л. 9.

261 (13). ЗВИЗЖИ. СЕЛИЩЕ, 4—7, 14—17 вв. 0,45 км к СЗ от с., мыс лев. берега р. Угра. Размеры 160x125 м, выс. над рекой 12—15 м. Культ. слой 0,3—0,4 м. Распахивается. Керамика мощинской к-ры и позднесредневековая.

Арх. ИА, № 8024. Л. 12.

262 (11). ЗВИЗЖИ. КУРГАННЫЙ МОГИЛЬНИК 1. 0,12 км к ЮЗ от с., лев. берег р. Угра. Четыре насыпи выс. 0,70—1,15 м, диам. 10—15 м. Один из курганов поврежден ямой.

Воеводский М.В., Герасимов М.М., Третьяков П.Н. 1941. С. 52; *Успенская А.В., Фехнер М.В.* 1956. С. 245, № 1229; Арх. ИА, № 8024. Л. 13.

263 (12). ЗВИЗЖИ. КУРГАННЫЙ МОГИЛЬНИК 2. 1 км к ЮВ от с., лев. берег р. Угра. Четыре насыпи выс. 0,45—1,25 м, диам. 15—23 м. Распахивается.

Арх. ИА, № 8024. Л. 13.

264 (31). КАМЕЛЬГИНО (КАМЕЛЬЗИНО). СЕЛИЩЕ, р.ж.в., 4—7, 9—10 вв. 0,4 км к ЮЗ от д., всхолмление в пойме лев. берега р. Угра близ устья р. Сечна. Размеры ок. 200x200 м, выс. над рекой 3—5 м. Культ. слой 0,3—0,5 м. Распахивается. Керамика лепная, предположительно почепской и мощинской к-р, а также близкая роменской.

Воеводский М.В., Герасимов М.М., Третьяков П.Н. 1941. С. 50, 51; *Успенская А.В., Фехнер М.В.* 1956. С. 172, № 239; Арх. ИА, № 8024. Л. 14.

265 (45). КОЛЫШЕВО. СЕЛИЩЕ 1, р.ж.в., 14—17 вв. 0,45 км к СЗ от д., прав. берег р. Угра. Размеры 230x105 м, выс. над рекой 11—13 м. Культ. слой до 0,4 м. Керамика лепная, предположительно 1-й пол. I тыс. н.э., и гончарная позднесредневековая.

Арх. ИА, № 10655. Л. 32.

266 (46). КОЛЫШЕВО. СЕЛИЩЕ 2, р.ж.в., 14—17 вв. 0,5 км к СЗ от д., прав. берег р. Угра, 30 м к СЗ от *селища 1* (см.). Размеры ок. 290x85 м, выс. над рекой 11—13 м. Культ. слой до 0,8 м. Керамика лепная, предположительно почепской к-ры, и позднесредневековая.

Арх. ИА, № 10655. Л. 33.

267 (44). КОЛЫШЕВО. КУРГАННЫЙ МОГИЛЬНИК. 0,5 км к СЗ от д., прав. берег р. Угра. Четыре насыпи выс. 0,40—2,15 м, диам. 10—17 м.

Арх. ИА, № 10655. Л. 33.

268 (41). КРАСНЫЙ. СЕЛИЩЕ 1 КРАСНЫЙ ГОРОДОК, 10—13 вв. Юго-вост. окраина пос., мыс лев. берега р. Угра. Размеры 190x120 м, выс. над рекой до 11 м. Культ. слой 0,3—0,5 м. Прибрежная часть разрушается. Керамика лепная и гончарная древнерусская, железные предметы, куски глиняной обмазки, обожженные камни.

Воеводский М.В., Герасимов М.М., Третьяков П.Н. 1941. С. 50; *Успенская А.В., Фехнер М.В.* 1956. С. 172, № 241; Арх. ИА, № 8024. Л. 14, 15.

269 (40). КРАСНЫЙ. СЕЛИЩЕ 2, 14—15 вв. Юго-зап. окраина пос., мыс лев. берега р. Угра. Размеры 190x75 м, выс. над рекой 6—12 м. Культ. слой 0,2—0,3 м. Прибрежная часть разрушается. Керамика позднесредневековая, преимущественно красноглиняная и краснолощеная.

Воеводский М.В., Герасимов М.М., Третьяков П.Н. 1941. С. 50; Арх. ИА, № 10655. Л. 15.

270 (42). КРАСНЫЙ. СЕЛИЩЕ 3, р.ж.в., 10—13, 14—17 вв. 2,5 км к ЮВ от пос., мыс лев. берега р. Угра, 0,23 км к СВ от устья р. Печица. Размеры 370x290 м, выс. над рекой 9—10 м. Культ. слой до 0,8 м. Прибрежная часть разрушается. Керамика почепской к-ры, лепная и гончарная древнерусская, гончарная позднесредневековая.

Успенская А.В., Фехнер М.В. 1956. С. 172; Арх. ИА, № 10655. Л. 15.

271 (15). КУПРИЯНОВО. КУРГАН. 0,5 км к СЗ от д., прав. берег р. Угра. Выс. 1,3 м, диам. 7 м.

Воеводский М.В., Герасимов М.М., Третьяков П.Н. 1941. С. 52; *Успенская А.В., Фехнер М.В.* 1956. С. 245, № 1231; Арх. ИА, № 6315. Л. 18.

272 (21). ЛЮБЛИНКА (ЛЮБЛИНО). КУРГАН. 1 км к ЮВ от д., лев. берег р.Угра. Выс. 1,6 м, диам. 18 м.

Арх. ИА, № 8024. Л. 15.

273 (22). МИЛЕНКА. ГОРОДИЩЕ, р.ж.в. 2 км к СЗ от д., мыс лев. берега р. Угра. Площадка овальная, 75x53 м, выс. над рекой 18—25 м, с напольной сев.-вост. стороны — два вала (выс. ок. 1 м) и два рва. Культ. слой 0,2—0,3 м. Керамика лепная, отнесенная к р.ж.в.

Булычов Н.И. 1899. С. 120; *Воеводский М.В., Герасимов М.М., Третьяков П.Н.* 1941. С. 51; Арх. ИА, № 8024. Л. 11, 12.

274 (23). МИЛЕНКА. КУРГАН, 4—7 вв. 2 км к СЗ от д., мыс лев. берега р. Угра, терр. *городища* (см.). Размеры не зафиксированы. Погребение нарушено кладоискательской ямой. Найдены кальцинированные кости, обломки керамики мощинской к-ры.

Арх. ИА, № 8024. Л. 15.

275 (47). НИКОЛО-ЛАПИНОСОВО. ГОРОДИЩЕ, 4—7 вв. 0,3 км к З от д., мыс лев. берега р. Росвянка (прав. приток р. Угра). Площадка подтреугольная, 56x45 м, выс. над рекой 10—15 м, с напольной сев. стороны — вал (выс. до 3 м) и ров (глуб. до 3 м). Культ. слой 0,2—0,6 м. Керамика мощинской к-ры.

Арх. ИА, № 10655. Л. 34, 35.

276 (48). НИКОЛО-ЛАПИНОСОВО. КУРГАННЫЙ МОГИЛЬНИК. 0,6 км к ЮВ от д., прав. берег р. Росвянка (прав. приток р. Угра). Две насыпи выс. 0,3 и 1,6 м, диам. 10 и 12,5 м. Распахивается.

Арх. ИА, № 10655. Л. 35.

277 (9). НИКОЛО-ЛЕНИВЕЦ. ГОРОДИЩЕ, р.ж.в., 4—7 вв. 0,3 км к Ю от южн. окраины с., мыс лев. коренного берега р. Угра между двумя оврагами, 0,25 км выше устья р. Стрелка. Площадка овальная, 80x60 м, выс. над рекой 15 м, с напольной сев.-вост. стороны — остатки распаханных вала и рва. Культ. слой 0,3—1,5 м. Исследовано (Т.Н. Никольская) более 1850 кв. м. Керамика лепная верхнеокской, почепской (?) и мощинской к-р, гончарная древнерусская, разнообразные орудия труда, предметы вооружения, украшения, бытовые предметы, гл. обр. верхнеокской к-ры. Исследованы остатки "длинного дома" и прямоугольных каркасно-столбовых построек верхнеокской к-ры, полуземлянок мощинской к-ры и древнерусского времени. Колл. в КОКМ.

Воеводский М.В., Герасимов М.М., Третьяков П.Н. 1941. С. 50; *Никольская Т.Н.* 1959. С. 15, 25, 32—35; Арх. ИА, № 999. Л. 1—16; № 1172. Л. 1—31; № 1356. Л. 1—28; № 1448. Л. 1—26.

278 (10). НИКОЛО-ЛЕНИВЕЦ. СЕЛИЩЕ 1, 4—7, 14—17 вв. 0,25 км к ЮВ от церкви с., лев. берег р. Угра. Размеры 270x150 м, выс. над рекой 28—30 м. Культ. слой 0,2—0,4 м. Распахивается. Керамика лепная мощинской к-ры, гончарная позднесредневековая.

Арх. ИА, № 8024. Л. 17.

279 (8). НИКОЛО-ЛЕНИВЕЦ. СЕЛИЩЕ 2, 14—17 вв. 0,4 км от церкви с., мыс лев. берега р. Угра, 70 м к СЗ от устья р. Стрелка. Размеры 200x150 м, выс. над рекой 15—27 м. Культ. слой 0,4—0,7 м. Керамика позднесредневековая.

Арх. ИА, № 8024. Л. 17.

280 (6). НИКОЛО-ЛЕНИВЕЦ. КУРГАННЫЙ МОГИЛЬНИК. 1 км к ЮЗ от с., лев. берег р. Угра. Двенадцать насыпей выс. 0,3—3,5 м, диам. 3,5—20 м.

Воеводский М.В., Герасимов М.М., Третьяков П.Н. 1941. С. 52; *Успенская А.В., Фехнер М.В.* 1956. С. 245, № 1228; Арх. ИА, № 6315. Л. 18.

281 (7). НИКОЛО-ЛЕНИВЕЦ. КУРГАН. 0,4 км к Ю от с., прав. берег р. Угра, напротив *городища* (см.). Выс. 1 м, диам. 10 м.

Арх. ИА, № 6315. Л. 18.

282 (26). НИКОЛЬСКОЕ. СЕЛИЩЕ, 4—7 вв. Юго-зап. окраина д., мыс лев. берега р. Угра. Размеры 120x110 м, выс. над рекой 12—18 м. Культ. слой 0,3—0,6 м. Вост. часть занята строениями, остальная терр. распахивается. Керамика мощинской к-ры.

Воеводский М.А., Герасимов М.М., Третьяков П.Н. 1941. С. 50; Арх. ИА, № 8024. Л. 18.

283 (25). НИКОЛЬСКОЕ. КУРГАННЫЙ МОГИЛЬНИК. 2,5 км к З от д., лев. берег р. Угра, квартал 128 лесного массива. Три насыпи выс. 1,05—2,30 м, диам. 10—12,5 м. Два кургана повреждены ямами.

Арх. ИА, № 8024. Л. 18.

284 (43). ОБУХОВО. СЕЛИЩЕ, 2-я пол. I тыс. н.э., 13— 14 вв. 0,45 км к С от с., останец в пойме прав. берега р. Угра. Размеры ок. 330x175 м, выс. над поймой 12—16 м. Культ. слой 0,3—0,8 м. Южн. часть нарушена карьером. Керамика лепная, предположительно 2-й пол. I тыс. н.э., и гончарная, датированная 13—14 вв.

Арх. ИА, № 10655. Л. 35.

285 (3). ПЛЮСКОВО. СЕЛИЩЕ, 14—17 вв. Юго-зап. окраина с., близ кладбища, лев. берег р. Угра. Размеры ок. 300x150 м, выс. над рекой 12—13 м. Распахивается. Керамика позднесредневековая.

Арх. ИА, № 5679. Л. 13.

286 (17). ПОКРОВ. СЕЛИЩЕ, 14—17 вв. 0,25 км к З от с., мыс лев. берега р. Угра. Размеры 250x120 м, выс. над рекой 32—40 м. Культ. слой 0,3—0,8 м. Керамика позднесредневековая.

Арх. ИА, № 8024. Л. 19.

287 (16). ПОКРОВ. КУРГАН. 1 км к ЮВ от с., лев. берег р. Угра. Выс. 1,35 м, диам. 16 м. Нарушен траншеей.

Воеводский М.В., Герасимов М.М., Третьяков П.Н. 1941. С. 51; Арх. ИА, № 8024. Л. 19.

288 (27). ПОЛОТНЯНЫЙ ЗАВОД. СЕЛИЩЕ 1 (МОСТОВСКОЕ), р.ж.в. 1,5 км к З от пос., склон прав. берега р. Шаня (лев. приток р. Угра), у моста. Размеры 110x25 м, выс. над рекой 8—22 м. Распахивается. Керамика лепная, предположительно верхнеокской к-ры.

Арх. ИА, № 12368. Л. 6.

289 (28). ПОЛОТНЯНЫЙ ЗАВОД. СЕЛИЩЕ 2, р.ж.в. 1 км к З от пос., озовая возвышенность прав. берега р. Шаня (лев. приток р. Угра). Размеры 80x20 м, выс. над рекой 17—21 м. Распахивается. Керамика лепная, предположительно юхновской к-ры.

Арх. ИА, № 12368. Л. 6.

290 (14). ПОТАПОВО. СЕЛИЩЕ, 14—17 вв. Юго-вост. окраина д., мыс лев. берега р. Угра. Размеры 140x45 м, выс. над рекой 22—28 м. Культ. слой 0,2—0,4 м. Распахивается. Керамика позднесредневековая.

Арх. ИА, № 8024. Л. 19, 20.

291 (30). САБЕЛЬНИКОВО. СЕЛИЩЕ, р.ж.в. 0,5 км к С от д., прав. берег р. Угра. Размеры 140x45 м, выс. над рекой 10—25 м. Культ. слой 0,2 м. Нарушено карьером. Керамика лепная, предположительно верхнеокской к-ры.

Арх. ИА, № 12368. Л. 7, 8.

292 (33). СВИНУХОВО. ГОРОДИЩЕ, р.ж.в., 4—7, 11—13 вв. 1 км к Ю от д., мыс прав. коренного берега р. Угра при впадении руч., на противоположном от д. берегу последнего. Площадка подтреугольная, 70x60 м, выс. над поймой до 25 м, с напольной сев. стороны — подковообразный вал (выс. до 2,5 м) и запаханный ров. Культ. слой 0,6—2,0 м, стратиграфически разделяется на два горизонта. Большая часть площадки занята кладбищем. Исследовано (Т.Н. Никольская) 230 кв. м. Керамика лепная юхновской или верхнеокской, почепской (?), мощинской к-р, гончарная древнерусская, разнообразные орудия труда, предметы вооружения, бытовые предметы, гл. обр. р.ж.в., значительный остеологический материал. Исследованы остатки полуземляночных построек мощинской к-ры, изучено строение вала. Колл. в КОКМ.

Воеводский М.В., Герасимов М.М., Третьяков П.Н. 1941. С. 40; *Никольская Т.Н.* 1953а. С. 86—96; 1959. С. 25, 38—40, 83—84; Арх. ИА, № 519.

293 (37). ТУЧНЕВО. ГОРОДИЩЕ, р.ж.в. 1 км к В от д., мыс прав. берега р. Угра при впадении безымянного руч. Площадка подтреугольная, 65x35 м, выс. над рекой 9—15 м, с напольной юго-зап. стороны — три вала (выс. ок. 1 м) и три рва (глуб. до 1 м). Культ. слой до 0,25 м. Керамика лепная, предположительно юхновской к-ры.

Арх. ИА, № 12368. Л. 9, 10.

294 (38). ТУЧНЕВО. СЕЛИЩЕ 1, р.ж.в. 1 км к В от д., первая надпойменная терраса прав. берега р. Угра близ впадения безымянного руч., лев. берег последнего, к С от *городища* (см.). Размеры ок. 60x20 м, выс. над рекой 1—3 м. Культ. слой 0,15—0,20 м. Керамика лепная, предположительно юхновской к-ры.

Арх. ИА, № 12368. Л. 10.

295 (39). ТУЧНЕВО. СЕЛИЩЕ 2, р.ж.в. 1,1 км к В от д., первая надпойменная терраса прав. берега р. Угра, 30 м к СВ от *городища* (см.). Размеры ок. 50x50 м, выс. над рекой 1—3 м. Культ. слой 0,15—0,20 м. Керамика лепная, предположительно юхновской к-ры.

Арх. ИА, № 12368. Л. 10.

296 (29). УСТЬЕ. СЕЛИЩЕ, р.ж.в. 0,5 км к Ю от д., лев. берег р. Суходрев (лев. приток р. Шаня, лев. притока р. Угра). Размеры 90x30 м, выс. над рекой 3 м. Культ. слой 0,4 м. Керамика лепная, верхнеокской или юхновской к-р.

Арх. ИА, № 12368. Л. 6.

297 (24). ХОДЫКИНО (НОВ. ЖИЗНЬ). СЕЛИЩЕ, 4—7, 14—15 вв. Окраина д., лев. берег р. Угра, 0,15 км к С от устья р. Некисловка. Размеры 280x180 м, выс. над рекой 11—15 м. Культ. слой 0,3—0,5 м. Частично распахивается. Керамика лепная мощинской к-ры и гончарная 14—15 вв.

Арх. ИА, № 8024. Л. 20.

298 (2). ЩЕБЗАВОД. ГОРОДИЩЕ, р.ж.в., 4—7 вв. Зап. окраина пос., озовый останец лев. берега р. Шаня (лев. приток р. Угра). Площадка неправильно-овальная, 65x45 м, выс. над рекой до 39 м, от подошвы останца — до 12 м. Следы оборонительных сооружений не сохранились. Культ. слой до 1,6 м, разделяется на пять стратиграфических горизонтов. Керамика юхновской и мощинской к-р, костяная заготовка гарпуна, стеклянная бусина, железные и стеклянные шлаки, кости животных.

Арх. ИА, № 12368. Л. 7.

299 (34). ЯКШУНОВО. СЕЛИЩЕ 1, р.ж.в., 4—7, 16—17 вв. 0,3 км к В от д., прав. берег р. Угра. Размеры 120x100 м, выс. над рекой 13—15 м. Культ. слой 0,1—1,0 м. Керамика лепная, предположительно верхнеокской и мощинской к-р, гончарная позднесредневековая, преимущественно белоглиняная и чернолощеная.

Арх. ИА, № 12368. Л. 8.

300 (35). ЯКШУНОВО. СЕЛИЩЕ 2, р.ж.в., 4—7 вв. 0,5 км к ЮВ от д., прав. берег р. Козловка (лев. приток р. Угра), 0,2 км от устья, 0,4 км к В от *селища 1* (см.). Размеры 85x30 м, выс. над рекой 14—15 м. Распахивается. Керамика лепная, предположительно верхнеокской и мощинской к-р.

Арх. ИА, № 12368. Л. 9.

ЛЮДИНОВСКИЙ РАЙОН

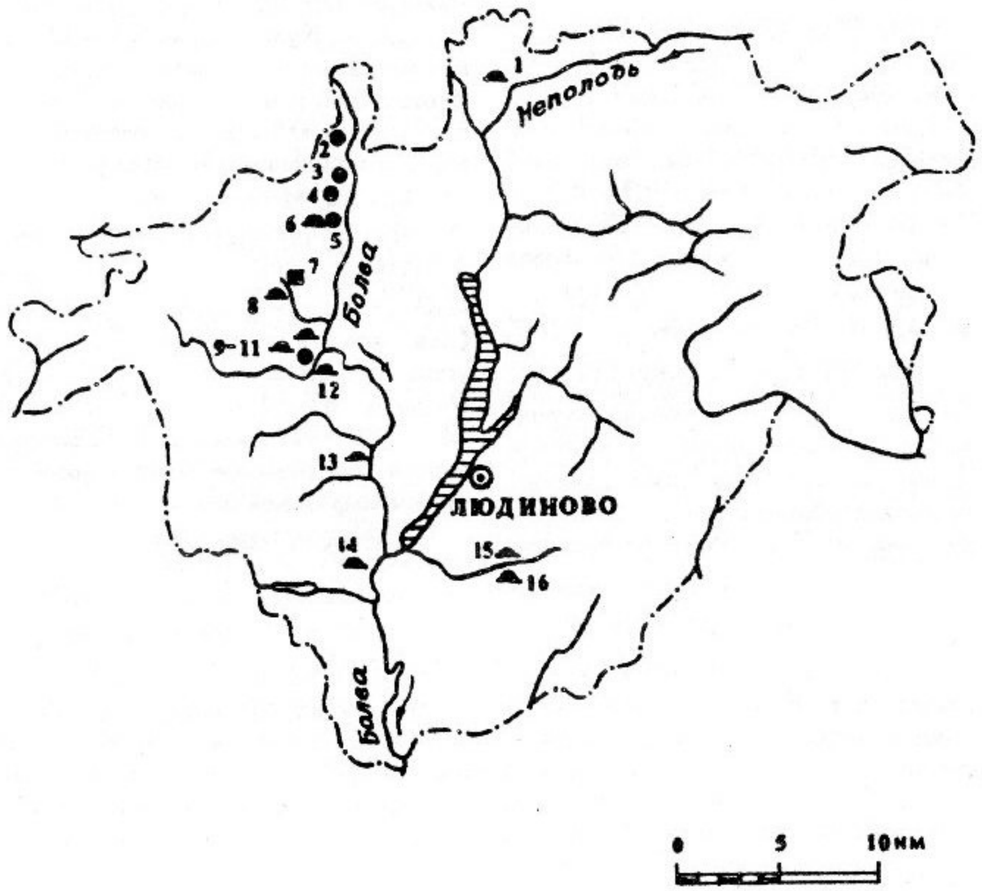

Рис. 14. Археологические памятники Людиновского р-на

301 (1). ВЕРЗЕБНЕВО. КУРГАН. По данным кон. 19 — нач. 20 в., расположен на прав. берегу р. Неполодь (лев. приток р. Болва).

Никольская Т.Н. 1959. С. 146.

302 (15). ВОЙЛОВО. КУРГАННЫЙ МОГИЛЬНИК 1, 11—13 вв. 2 км к ЮЗ от с., 70 км к ЮВ от дороги на д. Моисеевка, прав. берег р. Птична (лев. приток р. Болва), 0,17 км от русла. Насчитывал ок. сорока курганов, сохранились четыре насыпи выс. 0,6—0,8 м, диам. 6,5—8 м. Исследовано (Н.И. Булычов) несколько курганов, содержавших вятичские трупоположения домонгольского времени. Часть колл. в ГИМ.

Булычов Н.И. 1903. С. 59—66; *Успенская А.В., Фехнер М.В.* 1956. С. 248, № 1306; Арх. ИА, № 6037. Л. 13.

303 (16). ВОЙЛОВО. КУРГАННЫЙ МОГИЛЬНИК 2, 11—13 вв. 2,5 км к ЮЗ от с., лев. берег р. Птична (лев. приток р. Болва), 25 м от русла, 0,3 км к ЮЮЗ от *могильника 1* (см.), в лесу. Три насыпи выс. 0,3—0,6 м, диам. 6—9 м. Исследовано (Н.И. Булычов) несколько курганов, содержавших вятичские трупоположения домонгольского времени. Часть колл. в ГИМ.

Булычов Н.И. 1903. С. 59—66; Арх. ИА, № 6037. Л. 13, 14.

304 (10). КРЕТОВКА. СЕЛИЩЕ, 13—14, 16—17 вв. 0,7 км к С от д., склон мыса лев. берега р. Ляда (прав. приток р. Болва). Размеры ок. 200x180 м, выс. над рекой 5—17 м. Культ. слой 0,4—1,0 м, стратиграфически разделяется на два горизонта. Для нижнего горизонта характерна керамика 13—14 вв., для верхнего — чернолощеная 16—17 вв.

Арх. ИА, № 6037. Л. 18, 19.

305 (12). КРЕТОВКА. КУРГАННЫЙ МОГИЛЬНИК 1, 11—13 вв. 0,6 км к В от д., 2 км к СЗ от церкви с. Колчино, прав. коренной берег р. Ляда (прав. приток р. Болва), 0,2 км от русла, уроч. "Меренище". Насчитывал двадцать шесть курганов, сохранилось пять насыпей выс. 0,2—1,2 м, диам. 8—17 м. Часть курганов исследована (Н.И. Булычов); содержали трупоположения с зап. ориентировкой, на материке и в ямах, с различными древнерусскими украшениями, в т.ч. височными кольцами ромбощитковыми и проволочными с завязанными концами. Часть колл. в ГИМ.

Булычов Н.И. 1903. С. 17—20; *Арциховский А.В.* 1930. С. 181; *Успенская А.В., Фехнер М.В.* 1956. С. 248, № 1304; Арх. ИА, № 6037. Л. 18.

306 (11). КРЕТОВКА. КУРГАННЫЙ МОГИЛЬНИК 2, 11—13 вв. 1,2 км к СВ от д., прав. коренной берег р. Болва, близ устья р. Ляда, недалеко от уроч. "Девичий бор", в лесу. Двадцать семь насыпей выс. 0,3—1,0 м, диам. 10—15 м. Некоторые насыпи повреждены старыми крестообразно расположенными траншеями и ямами. Часть курганов исследовалась (Н.И. Булычов); содержали трупоположения на материке и в неглубоких ямах, с зап., реже — вост. ориентировкой и различными древнерусскими украшениями, в т.ч. ромбощитковыми и браслетообразными височными кольцами. Часть колл. в ГИМ.

Булычов Н.И. 1903. С. 17—39; *Арциховский А.В.* 1930. С. 166, 177; Арх. ИА, № 6037. Л. 18.

307 (9). КРЕТОВКА. КУРГАННЫЙ МОГИЛЬНИК 3, сер. — 3-я четв. I тыс. н.э. 0,3 км к СВ от д., лев. берег р. Ляда (прав. приток р. Болва), уроч. "Церковище", на поле. Сохранились две насыпи выс. 0,2 и 1,1 м, диам. 16 и 15 м. Более высокая насыпь повреждена старой крестообразной траншеей, более низкая почти

полностью распахана. При раскопках (Н.И. Булычов) в одном из курганов был найден лепной горшок колочинского типа. Колл. не сохранилась.

Булычов Н.И. 1903. С. 15, 16; *Успенская А.В., Фехнер М.В.* 1956. С. 248, № 1302; Арх. ИА, № 6037. Л. 19.

308 (14). КУРГАНЬЕ. КУРГАННЫЙ МОГИЛЬНИК, 11—13 вв. Сев. окраина с., близ кладбища, мыс прав. берега р. Болва при впадении безымянного руч. Насчитывал двадцать пять курганов, сохранилось двадцать насыпей выс. 0,5—1,7 м, диам. 7—18 м. Часть курганов исследовалась (Н.И. Булычов); содержали трупоположения с зап. ориентировкой, в одном случае — трупоположение и трупосожжение под одной насыпью. Среди находок — ромбощитковые и браслетообразные височные кольца и другие украшения древнерусского времени. Часть колл. в ГИМ.

Булычов Н.И. 1903. С. 49—57. *Арциховский А.В.* 1930. С. 179; *Успенская А.В., Фехнер М.В.* 1956. С. 248, № 1305; Арх. ИА, № 6037. Л. 16, 17.

309 (5). МАНИНО. СЕЛИЩЕ, р.ж.в. 0,1 км к В от д., склон прав. берега р. Болва. Размеры ок. 220x150 м, выс. над рекой 5—10 м. Распахивается. Керамика лепная, предположительно 1-й пол. I тыс. н.э.

Фролов А.С., Прошкин О.Л. 1989. С. 52, 53.

310 (6). МАНИНО. КУРГАННЫЙ МОГИЛЬНИК. По данным 1920-х гг., расположен близ д., на прав. берегу р. Болва.

Успенская А.В., Фехнер М.В. 1956. С. 248, № 1301.

311 (8). ПЕЧИ. КУРГАННЫЙ МОГИЛЬНИК. 0,3 км к Ю от д., прав. берег руч. Будочка (прав. приток р. Болва). Две насыпи выс. 0,5 и 1,25 м, диам. 7 и 11 м, располагающиеся в 0,1 км друг от друга.

Арх. ИА, № 6037. Л. 14.

312 (3). ПОГОСТ. СЕЛИЩЕ 1, 14—17 вв. Центр. часть с., прав. берег безымянного руч., прав. притока р. Болва. Размеры ок. 210x85 м, выс. над рекой 12,5 м. Распахивается под огороды, частично застроено. Керамика позднесредневековая.

Паспорт.

313 (4). ПОГОСТ. СЕЛИЩЕ 2, 11—13, 14—17 вв. Сев. окраина с., мыс прав. берега р. Болва при впадении безымянного руч. Размеры не определены. Культ. слой 0,3—0,4 м. Частично распахивается. Керамика гончарная древнерусская и позднесредневековая.

Паспорт.

314 (13). САВИНО. КУРГАН. 0,7 км к В от д., прав. берег р. Болва. Выс. 1,9 м, диам. 12 м. Полы распахиваются.

Арх. ИА, № 6037. Л. 13.

315 (7). УСОХИ. ГОРОДИЩЕ, р.ж.в. 0,1 км к В от вост. окраины д., мыс лев. берега руч. Будочка (прав. приток р. Болва). Площадка подтреугольная, 65x50 м, выс. над рекой 16—19 м, с напольной сев.-вост. стороны — подковообразный вал выс. 1,8 м и ров перед ним глуб. до 1 м. Культ. слой до 0,6 м. Керамика юхновской к-ры.

Арх. ИА, № 6037. Л. 14, 15; № 11358. Л. 40, 41.

316 (2). ШАБАНОВО. СЕЛИЩЕ, 14—17 вв. 0,7 км к Ю от д., мыс прав. берега р. Болва. Размеры 130x90 м, выс. над рекой 10—15 м. Распахивается. Керамика позднесредневековая.

Паспорт.

МАЛОЯРОСЛАВЕЦКИЙ РАЙОН

Рис. 15. Археологические памятники Малоярославецкого р-на

317 (9). МАЛОЯРОСЛАВЕЦ. ГОРОДИЩЕ, ИСТОРИЧЕСКИЙ КУЛЬТУРНЫЙ СЛОЙ, 14—17 вв. Терр. г., мыс прав. коренного берега р. Лужа (прав. приток р. Протва) при впадении руч. Ярославка, близ б. Никольского Черноостровского м-ря. Площадка подчетырехугольная, 160x90м, выс. над рекой 11—30 м, имеет значительный уклон к СЗ, к стрелке мыса, с напольной юго-вост. стороны — вал (выс. до 3 м), перед ним — остатки сильно размытого рва. Следы сильно снивелированного вала прослеживаются местами с ЮЗ и С. Культ. слой до 0,9 м. Керамика преимущественно позднесредневековая, небольшое количество лепной — дьяковской к-ры.

Успенская АВ, Фехнер МВ. 1956. С. 145; Арх. МОКМ, № 4—2; Арх. ИА, № 1077. Л. 7; № 6037. Л. 12; № 10761. Л. 11; № 12001. Л. 4, 5.

318 (10). АНИСИМОВО. ГОРОДИЩЕ, р.ж.в. 0,5 км к СЗ от д., останец в пойме прав. берега р. Городянка (лев. приток р. Лужа, прав. притока р. Протва). Площадка овальная, 65x38 м, выс. над поймой 19—22 м, с СЗ — три вала (выс. 1—2 м) и два рва (глуб. до 0,5 м), с ЮВ — два вала (выс. 0,5—1,0 м) и ров между ними (глуб. до 0,5 м), вдоль южн. края площадки — слабые следы вала. Культ. слой 0,3—0,5 м. Керамика лепная, предположительно юхновской к-ры, и гладкостенная дьяковской к-ры.

Арх. ИА, № 10761. Л. 11, 12.

319 (11). АНИСИМОВО. СЕЛИЩЕ, 14—17 вв. 1,5 км к ССЗ от д., склон лев. берега р. Городянка (лев. приток р. Лужа, прав. притока р. Протва). Размеры ок. 150x115 м, выс. над рекой 13—21 м. Культ. слой 0,3—0,4 м. Керамика позднесредневековая.

Арх. ИА, № 10761. Л. 12.

320 (2). ЛУЖНОЕ. ГОРОДИЩЕ 1, р.ж.в., 3-я четв. I тыс. н.э., 13—14 вв. 2 км к ССЗ от д., мыс лев. коренного берега р. Лужа (прав. приток р. Протва), 60 м от русла, уроч. "Городищенский овраг". Имеет две площадки: нижнюю, размерами 55x20 м, выс. над рекой 7—14 м, без видимых следов укреплений, и верхнюю, размерами 85x25—35 м, выс. над рекой 18—22 м. С напольной зап.-юго-зап. стороны последней — вал (выс. до 4 м) и ров (глуб. 1,0—1,5 м), с мысовой вост.-юго-вост., на склоне к нижней площадке, — вал (выс. 0,5—0,9 м). Культ. слой на нижней площадке до 0,35 м, на верхней — до 0,45 м. Исследовано (О.Л. Прошкин) более 50 кв. м. Керамика лепная дьяковской и мощинской к-р, гончарная 13—14 вв., железные наконечники стрел, куски глиняной обмазки, железные шлаки и т.п. Колл. в КОКМ.

Никольская ТН. 1959. С. 145; Арх. ИА, № 1077. Л. 9, 11; № 12001. Л. 15, 16.

321 (4). ЛУЖНОЕ. ГОРОДИЩЕ 2, 4—7 вв. По сообщению краеведа В.С. Нестерова, расположено в 2,5 км к ССВ от д., на лев. берегу р. Лужа (прав. приток р. Протва), в уроч. "Городищенский овраг". Площадка округлая, ок. 30x30 м, два вала (выс. до 3 м). Культ. слой до 0,8 м. Керамика лепная, предположительно мощинской к-ры, глиняное пряслице, железные шлаки, кости животных.

322 (1). ЛУЖНОЕ. СЕЛИЩЕ 1, 13—14 вв. 0,3 км к С от д., мыс лев. берега р. Лужа (прав. приток р. Протва) при впадении в ее долину оврага. Размеры ок. 200x150 м, выс. над рекой 18—32 м. Культ. слой до 0,4 м. Частично распахивается. Керамика гончарная, отнесенная к 13—14 вв.

Арх. ИА, № 6037. Л. 12; № 12001. Л. 6.

323 (3). ЛУЖНОЕ. СЕЛИЩЕ 2, 8—10, 14—17 вв. По сообщению краеведа В.С. Нестерова, расположено в 1,5 км к ССВ от д., на лев. берегу р. Лужа (прав. приток р. Протва), в уроч. "Ключевая гора". Размеры ок. 50x50 м. Культ. слой до 0,8 м. Керамика лепная, близкая роменской, и гончарная позднесредневековая, неопределенный бронзовый предмет, кости животных.

324 (5). ЛУЖНОЕ. СЕЛИЩЕ 3, 14—17 вв. По сообщению краеведа В.С. Нестерова, расположено в 2,5 км к ССВ от д., на мысу лев. берега р. Лужа (прав. приток р. Протва) между двумя оврагами, в уроч. "Ломаскина поляна". Размеры ок. 30x15 м, выс. над рекой 30—32 м. Культ. слой до 0,8 м. Керамика позднесредневековая, обломок железного ножа, кости животных.

325 (7). ПАНСКОЕ. ГОРОДИЩЕ, р.ж.в., 13—14 вв. 0,4 км к ССВ от д., мыс прав. берега р. Лужа (прав. приток р. Протва) при впадении в ее долину оврага. Площадка подтреугольная, 65x45 м, выс. над рекой 25—26 м, с напольной юго-зап. стороны — расплывшийся вал (выс. до 2 м) и ров перед ним (глуб. до 1 м). Культ. слой до 0,3 м. Сев.-зап. часть памятника разрушается. Керамика лепная, юхновской к-ры, и гончарная, отнесенная к 13—14 вв.

Никольская ТН. 1959. С. 145; Арх. ИА, № 1077. Л. 8; № 6037. Л. 4; № 12001. Л. 2, 3.

326 (8). ПАНСКОЕ. СЕЛИЩЕ 1, р.ж.в., 14—17 вв. 0,35 км к ССВ от д., прав. берег р. Лужа (прав. приток р. Протва), в лесу, к Ю от *городища* (см.). Керамика лепная предположительно юхновской к-ры и гончарная позднесредневековая.

Арх. ИА, № 6037. Л. 5.

327 (6). ПАНСКОЕ. СЕЛИЩЕ 2, кон. I тыс. н.э., 13—14 вв. 1 км к ССВ от д., лев. берег р. Лужа (прав. приток р. Протва). Размеры ок. 65x50 м, выс. над рекой 4,0—5,5 м. Распахивается. Керамика лепная, отнесенная к кон. I тыс. н.э., и гончарная, предположительно 13—14 вв.

Арх. ИА, № 12001. Л. 3, 4.

328 (13). ПОТРЕСОВО. СЕЛИЩЕ 1, 14—17 вв. 1,2 км к ЮВ от вост. окраины д., мыс первой надпойменной террасы прав. берега р. Протва, уроч. "Красная Горка". Размеры ок. 105x50 м, выс. над рекой 8 м. Культ. слой 0,2—0,4 м. Частично распахивается. Керамика позднесредневековая.

Арх. ИА, № 10761. Л. 14.

329 (12). ПОТРЕСОВО. СЕЛИЩЕ 2, 14—17 вв. 0,7 км к СВ от д., мыс первой надпойменной террасы лев. берега р. Протва. Размеры ок. 100x60—70 м, выс. над рекой 9—10 м. Культ. слой до 0,3 м. Керамика позднесредневековая.

Арх. ИА, № 10761. Л. 14, 15.

330 (14). ХРУСТАЛИ. КУРГАН. 1 км к Ю от д., уроч. "Горб". Насыпь удлиненной в плане формы, выс. 1 м, размеры основания 15x18 м. Поврежден ямой.

Спицын АА. 1899. С. 194; Арх. ИА, № 6714. Л. 24.

МЕДЫНСКИЙ РАЙОН

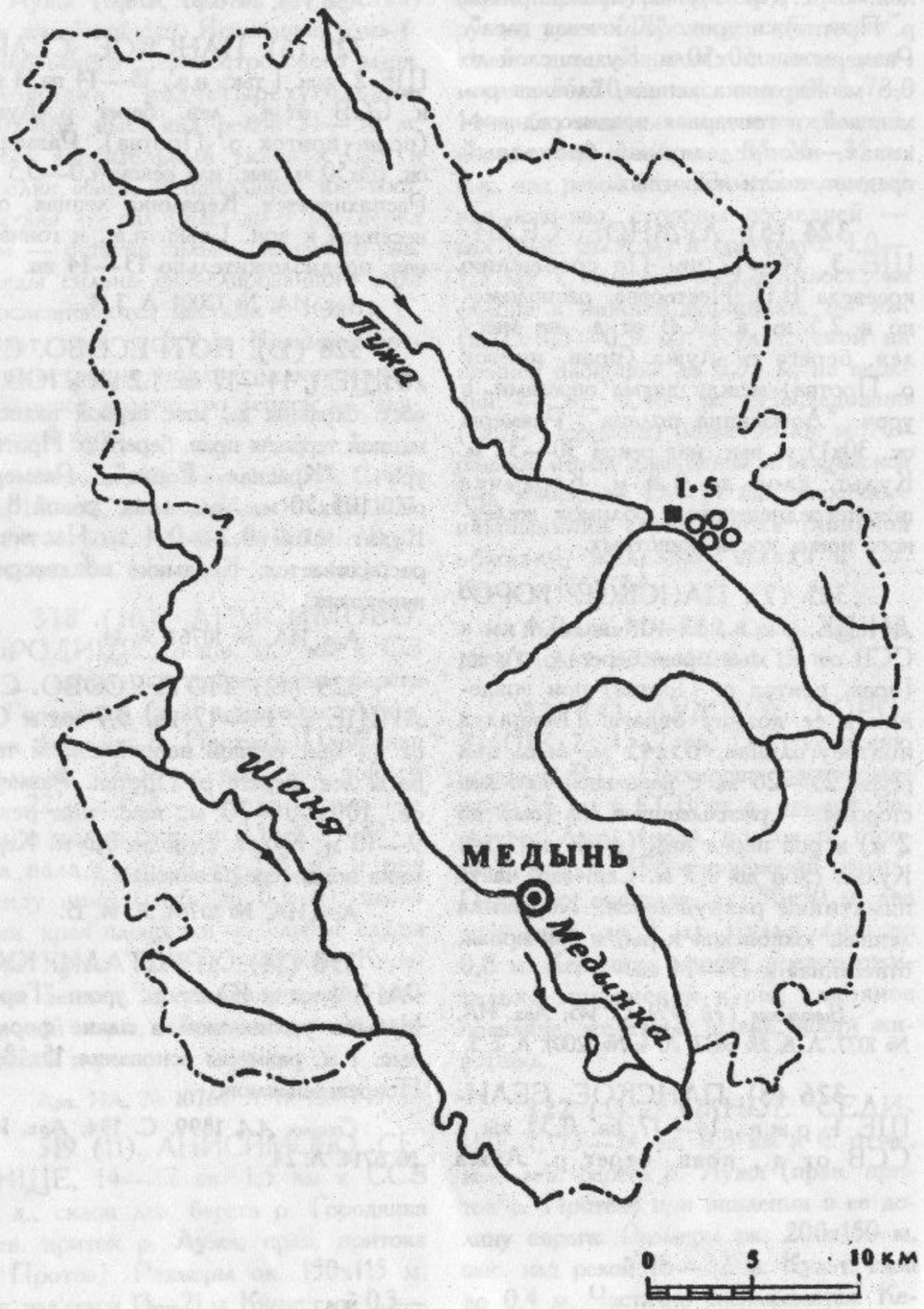

Рис. 16. Археологические памятники Медынского р-на

331 (2). КРЕМЕНСКОЕ. СТОЯНКА 1, мезолит. 0,5 км к ЮВ от с., мыс второй надпойменной террасы лев. берега р. Лужа (прав. приток р. Протва) при впадении руч. Кременец. Размеры ок. 110x60 м, выс. над рекой 16—18 м. Распахивается. Кремневые концевые скребки, обломок рубящего орудия, пластины, нуклеусы, отщепы.

Арх. ИА, № 11820. Л. 10.

332 (3). КРЕМЕНСКОЕ. СТОЯНКА 2, мезолит. 0,65 км к ЮВ от с., мыс второй надпойменной террасы лев. берега р. Лужа при впадении руч. Кременец, 0,15 км к ЮВ от *стоянки 1* (см.). Размеры ок. 40x30 м, выс. над рекой 16—18 м. Распахивается. Кремневые ножевидные пластины, нуклеусы мезолитического облика, отщепы.

Арх. ИА, № 11820. Л. 10, 11.

333 (4). КРЕМЕНСКОЕ. СТОЯНКА 3, мезолит. 1 км к В от с., вторая надпойменная терраса лев. берега р. Лужа (прав. приток р. Протва). Размеры ок. 60x40 м, выс. над рекой 18—20 м. Распахивается. Кремневые концевые скребки, резцы, ножи, вкладыши, проколки, нуклеусы, пластины.

Арх. ИА, № 11820. Л. 11, 12.

334 (5). КРЕМЕНСКОЕ. СТОЯНКА 4, мезолит. 1,25 км к В от с., вторая надпойменная терраса лев. берега р. Лужа (прав. приток р. Протва). Размеры ок. 80x40 м, выс. над рекой 16—18 м. Распахивается. Кремневые скребки, резец, обломок асимметричного наконечника стрелы, пластины с ретушью и без нее, отщепы.

Арх. ИА, № 11820. Л. 11.

335 (1). КРЕМЕНСКОЕ. ГОРОДИЩЕ, 14—17 вв. 0,25 км к ЮВ от церкви с., останец лев. берега р. Лужа (прав. приток р. Протва). Площадка овальная, 120x50—60 м, выс. над рекой 11—14 м, занята кладбищем. С С, В и Ю местами сохранились остатки вала (выс. 1—3 м). Культ. слой до 0,5 м, нарушен могилами. Керамика позднесредневековая, неопределенные железные предметы, куски обожженной глины. Связывается с остатками средневекового города Кременца, упомянутого в письменных источниках под 1480 г.

Фролов А.С., Прошкин О.Л. 1989. С. 52, 53; Паспорт.

МЕЩОВСКИЙ РАЙОН

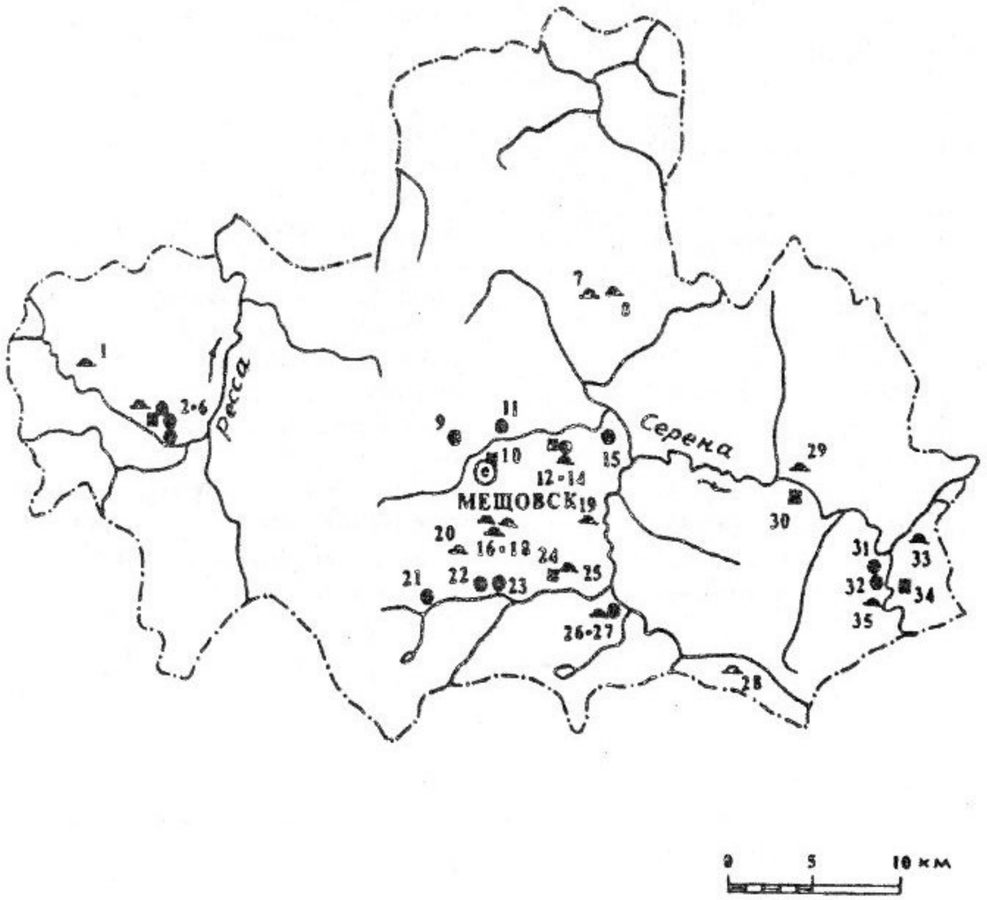

Рис. 17. Археологические памятники Мещовского р-на

336 (10). МЕЩОВСК. ГОРОДИЩЕ. ИСТОРИЧЕСКИЙ КУЛЬТУРНЫЙ СЛОЙ, 12—13, 14—16 вв. Центр. часть г. (ул. Володарского), холм-останец лев. берега р. Турея (прав. приток р. Б. Нигва, лев. притока р. Жиздра) при впадении безымянного руч. Площадка овальная, 100x75 м, выс. над рекой 10—13 м. На вост., сев. и южн. сторонах площадки — остатки вала (выс. до 2 м), бывшего в древности кольцевым. Культ. слой 1,0—1,6 м, сильно нарушен при постройке церкви, ныне не существующей. Керамика гончарная древнерусская (12—13 вв.) и позднесредневековая (14—16 вв.). Последняя преобладает. Места городских посадов не выявлены.

Никольская Т.Н. 1959. С. 123; 1981. С. 155; Арх. ИА, № 7967. Л. 12; Паспорт.

337 (16). БЕЛОБОРОДОВО. КУРГАННЫЙ МОГИЛЬНИК. 0,4 км к СЗ от д., плато лев. берега р. Бобриха (лев. приток р. Серена, лев. притока р. Жиздра), на поле. Пять насыпей выс. до 0,5 м, диам. 8—20 м. Распахивается.

Арх. ИА, № 6315. Л. 1.

338 (17). БЕЛОБОРОДОВО. КУРГАН 1. 0,5 км к СВ от д., лев. берег р. Бобриха (лев. приток р. Серена, лев. притока р. Жиздра). Выс. 1,3 м, диам. 8 м. Поврежден ямами.

Арх. ИА, № 6315. Л. 1.

339 (18). БЕЛОБОРОДОВО. КУРГАН 2. 1 км к ЮЗ от д., плато лев. берега р. Серена (лев. приток р. Жиздра). Выс. 2 м, диам. 13 м. Поврежден ямой.

Арх. ИА, № 6315. Л. 1.

340 (7). ВАСИЛЬЕВСКОЕ. КУРГАННЫЙ МОГИЛЬНИК 1, 11—13 вв. По данным кон. 19 в., расположен близ д., недалеко от д. Паршино. Исследовано (Н.И. Булычов) одиннадцать курганов, содержавших трупоположения с зап. ориентировкой и типичными для древнерусского времени предметами. Часть колл. в ГИМ.

Булычов Н.И. 1899. С. 36, 37; *Успенская А.В., Фехнер М.В.* 1956. С. 244, № 1224.

341 (8). ВАСИЛЬЕВСКОЕ. КУРГАННЫЙ МОГИЛЬНИК 2, 11—13 вв. По данным кон. 19 в., расположен близ д., между рр. Б. Нигва и М. Нигва (лев. притоки р. Жиздра). Исследовано (Н.И. Булычов) пять курганов, содержавших обычные для древнерусского времени трупоположения с зап. ориентировкой. Колл. не сохранилась.

Булычов Н.И. 1899. С. 35, 36; *Успенская А.В., Фехнер М.В.* 1956. С. 244, № 1223.

342 (28). В. ЛОШИХА. КУРГАННЫЙ МОГИЛЬНИК. 0,5 км к ЮЗ от д., 3 км к СВ от сев. окраины д. Кучерово, лев. берег безымянного руч. (прав. приток р. Серена, лев. притока р. Жиздра). Пять насыпей выс. 0,5—0,7 м, диам. 6—10 м. Распахивается.

Арх. ИА, № 6315. Л. 3.

343 (12). ГОРОДЕЦ. ГОРОДИЩЕ, 4—7 вв. Сев.-зап. окраина д., 50 м к СЗ от здания школы, мысовидный выступ высокой террасы прав. берега р. Турея (прав. приток р. Б. Нигва, лев. притока р. Жиздра). Площадка трапециевидная, 55x30—45 м, выс. над рекой 8—11 м, с напольной юго-вост. стороны — вал (выс. до 4,3 м) и сильно размытый ров, с мысовой сев.-зап. стороны — следы вала (выс. до 1 м). Культ. слой 0,2—0,4 м. Керамика мощинской к-ры.

Арх. ИА, № 6315. Л. 4; № 7967. Л. 13; Паспорт.

344 (13). ГОРОДЕЦ. СЕЛИЩЕ, 4—7 вв. Сев.-зап. окраина д., прав. берег р. Турея (прав. приток р. Б. Нигва, лев. притока р. Жиздра), непосредственно за укреплениями напольной части *городища* (см). Раз-

меры ок. 120x115 м, выс. над рекой 12—13 м. Культ. слой 0,2—0,8 м. Керамика мощинской к-ры.

Арх. ИА, № 7967. Л. 13.

345 (14). ГОРОДЕЦ. КУРГАННЫЙ МОГИЛЬНИК. 1,6 км к ЮЗ от д., у развилки дорог Мещовск—Бабынино и Мещовск—Нестеровка, плато прав. берега р. Турея (прав. приток р. Б. Нигва, лев. притока р. Жиздра). Две насыпи выс. 0,4 и 0,7 м, диам. 10 и 18 м. Распахивается.

Арх. ИА, № 6315. Л. 1.

346 (24). ГОРОДИЩЕ. ГОРОДИЩЕ. Сев.-зап. окраина д., лев. коренной берег р. Серена (лев. приток р. Жиздра). Площадка прямоугольная, 65x54 м, выс. над рекой 12—15 м, по периметру — остатки вала (с напольной сев. стороны выс. до 3,0—3,5 м, с других сторон — 0,5 м) и сильно размытого рва. Культ. слой не выявлен, находки отсутствуют.

Арх. ИА, № 6315. Л. 2.

347 (25). ГОРОДИЩЕ. КУРГАН. 0,2 км к С от д., у дороги в д. Белобородово, плато лев. коренного берега р. Серена (лев. приток р. Жиздра). Выс. 3,5 м, диам. 17 м.

Арх. ИА, № 6315. Л. 2.

348 (1). ГОРЯЧКОВО. КУРГАННЫЙ МОГИЛЬНИК. 0,5 км к СЗ от д., лев. коренной берег р. Серпейка (лев. приток р. Ресса, прав. притока р. Угра), 0,25 км от русла. Четыре насыпи выс. 0,45—2,40 м, диам. 8—23 м, две из которых повреждены ямами.

Арх. ИА, № 7967. Л. 14.

349 (33). ГРИДИНО. КУРГАННЫЙ МОГИЛЬНИК. 0,6 км к СВ от д., лев. берег р. Перемера (лев. приток р. Серена, лев. притока р. Жиздра). Две насыпи выс. 2 и 3 м, диам. 8 и 18 м.

Арх. ИА, № 6315. Л. 3.

350 (23). ДОРОХОВО. СЕЛИЩЕ 1, 11—13, 14—17 вв. 0,25 км к З от д., мыс лев. берега р. Серена (лев. приток р. Жиздра) при впадении в ее долину р. Кулижка. Размеры ок. 150x50 м, выс. над рекой до 13 м. Культ. слой до 0,3 м. Керамика гончарная древнерусская и позднесредневековая.

Арх. ИА, № 11003. Л. 41.

351 (22). ДОРОХОВО. СЕЛИЩЕ 2, 11—13 вв. 0,8 км к З от д., мыс лев. берега р. Серена (лев. приток р. Жиздра), 0,3—0,4 км к З от *селища 1* (см.). Размеры ок. 180x150 м, выс. над рекой 10 м. Культ. слой до 0,3 м. Частично распахивается. Керамика гончарная древнерусская.

Арх. ИА, № 11003. Л. 41.

352 (15). ИЗЪЯЛОВО. СЕЛИЩЕ, 14—17 вв. 0,5 км к СВ от с., прав. берег р. Турея (прав. приток р. Б. Нигва, лев. притока р. Жиздра). Размеры ок. 340x70 м, выс. над рекой до 15 м. Культ. слой 0,4—0,5 м. Распахивается. Керамика позднесредневековая.

Арх. ИА, № 6315. Л. 2.

353 (34). КОПЦОВО. ГОРОДИЩЕ, р.ж.в., 4—7 вв. 0,6—0,8 км к ЮЮЗ от южн. окраины с., мыс лев. коренного берега р. Серена (лев. приток р. Жиздра). Площадка подтреугольная, 65x54 м, выс. над рекой до 47 м, с напольной сев.-вост. стороны — вал (выс. 0,7—0,8 м) и ров перед ним (глуб. до 1 м). Культ. слой 0,20—0,25 м. Керамика лепная, предположительно р.ж.в. и мощинской к-ры.

Арх. ИА, № 6315. Л. 4, 5.

354 (19). КОРОВИНО. КУРГАН. 0,5 км к СВ от д., близ кладбища, лев. берег р. Серена (лев. приток р. Жиздра). Выс. 2,5 м, диам. 11 м.

Арх. ИА, № 6315. Л. 1, 2.

355 (35). МАРФИНКА. КУРГАННЫЙ МОГИЛЬНИК, 11—13 вв. Зап. окраина д., прав. берег р. Серена (лев. приток р. Жиздра). Одиннадцать насыпей выс. 0,7—2,3 м, диам. 8—14 м, часть которых повреждена ямами. Исследовано (Н.И. Булычов) три кургана с обычными для древнерусского времени трупоположениями с зап. ориентировкой. Колл. не сохранилась.

Булычов Н.И. 1899. С. 43, 44; *Успенская А.В., Фехнер М.В.* 1956. С. 245, № 1225; Арх. ИА, № 6315. Л. 5.

356 (32). МЕРКОНИЧИ. СЕЛИЩЕ 1, 14—17 вв. 0,1 км к ССВ от д., первая надпойменная терраса прав. берега р. Серена (лев. приток р. Жиздра). Размеры ок. 200x60 м, выс. над рекой 1,5—2 м. Культ. слой до 0,3 м. Керамика позднесредневековая.

Арх. ИА, № 6315. Л. 3.

357 (31). МЕРКОНИЧИ. СЕЛИЩЕ 2, р.ж.в., кон. I тыс. н.э., 11—13 вв. 0,35 км к СВ от д., первая надпойменная терраса прав. берега р. Серена (лев. приток р. Жиздра). Размеры ок. 130x20 м, выс. над рекой 5—12 м. Распахивается. Керамика лепная, предположительно р.ж.в. и кон. I тыс. н.э., гончарная древнерусская.

Арх. ИА, № 6315. Л. 3, 4.

358 (11). МИТИНО. СЕЛИЩЕ, 4—7, 13—15 вв. Юго-зап. окраина д., мыс лев. берега р. Турея (прав. приток р. Б. Нигва, лев. притока р. Жиздра) при впадении в ее долину оврага. Размеры 250x85 м, выс. над рекой 9—14 м. Распахивается. Керамика лепная мощинской к-ры и гончарная, датированная 13—14 вв.

Арх. ИА, № 7967. Л. 14.

359 (21). ПОКРОВ. СЕЛИЩЕ, 11—13 вв. 1 км к В от с., 1,3 км к З от д. Дорохово, мыс лев. берега р. Серена (лев. приток р. Жиздра). Размеры ок. 150x140 м, выс. над рекой 8—12 м. Распахивается. Керамика гончарная древнерусская.

Арх. ИА, № 11003. Л. 41, 42.

360 (27). РЕНЬ. СЕЛИЩЕ, 2-я пол. I тыс. н.э., 11—13 вв. Напротив д., лев. берег р. Локнова (прав. приток р. Серена, лев. притока р. Жиздра). Размеры ок. 400x110—220 м, выс. над рекой 5—13 м. Культ. слой 0,25—0,30 м. Керамика лепная, предположительно кон. I тыс. н.э., и гончарная древнерусская.

Арх. ИА, № 6315. Л. 3.

361 (26). РЕНЬ. КУРГАННЫЙ МОГИЛЬНИК. Напротив д., 0,6 км к З от д. Вяльково, лев. берег р. Локнова (прав. приток р. Серена, лев. притока р. Жиздра), 0,15 км к З от *селища* (см.), на поле. Три насыпи, из которых две почти полностью распаханы, третья имеет выс. 2,2 м, диам. 10 м.

Арх. ИА, № 6315. Л. 3.

362 (9). СЕРЕБРЕНО. СЕЛИЩЕ, р.ж.в., 4—7, 13—14 вв. 0,45 км к ВЮВ от церкви с., 0,6 км к СЗ от б. Георгиевского м-ря, первая надпойменная терраса лев. берега р. Серебрянка (лев. приток р. Турея, левобережье р. Жиздра). Размеры 180x80 м, выс. над рекой 5—7 м. Культ. слой 0,3—0,5 м. Юго-вост. часть нарушена карьером. Керамика лепная почепской и мощинской к-р, гончарная, отнесенная к 13—14 вв.

Паспорт.

363 (30). СЕРЕНСК. ГОРОДИЩЕ, 4—7, 12—13, 14—16 вв. Сев. окраина д., мыс прав. коренного берега р. Серена (лев. приток р. Жиздра) при впадении безымянного руч. Городище в плане подпрямоугольное, максимальные размеры 300x200 м, площадь более 4 га, выс. над рекой 20—25 м. Имеет две площадки, разделенные валом (выс. до 3 м) и рвом перед ним (глуб. 3—4 м): малую, занимающую сев.-зап., мысовую часть городища, и большую, охватывающую остальную часть памятника. С ЮВ укреплено подковообразным валом (выс. до 4 м) и рвом перед ним (глуб.

до 4 м). Исследовано (Н.И. Булычов, Т.Н. Никольская, Т.М. Хохлова) более 1500 кв. м, гл. обр. на малой площадке. Керамика мощинской к-ры, гончарная древнерусская 12 — 1-й пол. 13 в., позднесредневековая 2-й пол. 13—16 в., более 17 тыс. разнообразных бытовых вещей, инструментов ремесленников, предметов вооружения, конского снаряжения и т.п., преимущественно древнерусского времени. Исследованы остатки многочисленных жилых, хозяйственных и производственных построек, также гл. обр. древнерусских, оборонительные сооружения. Связывается с остатками древнерусского города Серенск (Сереньск, Шеренск), впервые упомянутого в письменных источниках под 1147 г. Колл. в ГИМ и КОКМ.

Булычов Н.И. 1899. С. 15—21; *Успенская А.В., Фехнер М.В.* 1956. С. 148; *Никольская Т.Н.* 1959. С. 123, 124; 1968а; 1968б; 1971; 1974а; 1974б; 1981. С. 136—141, 183, 190, 202, 204, 206, 215, 216; Арх. ИА, № 3132. Л. 1—53; № 3299. Л. 1—46; № 3638. Л. 15—46; № 4317. Л. 1—12; № 4688. Л. 1—15; № 9460. Л. 1—30; № 11486. Л. 1—10; № 11674. Л. 1—15; № 11675. Л. 1—12; № 12167. Л. 1—8.

364 (29). СЕРЕНСК. КУРГАН. 1,5 км к Ю от д., плато лев. коренного берега р. Серена (лев. приток р. Жиздра). Выс. 1,8 м, диам. 28 м.

Арх. ИА, № 1760. Л. 4; № 6315. Л. 5.

365 (3). СЕРПЕЙСК. ГОРОДИЩЕ, 4—7, 12—13, 14—17 вв. Юго-зап. окраина с., мыс лев. коренного берега р. Серпейка (лев. приток р. Ресса, прав. притока р. Угра). Площадка овальная, 100х68 м, выс. над рекой 24—30 м, с напольной сев. стороны — вал (выс. до 4 м) и сильно размытый ров. Наличие укреплений можно предполагать и по всему периметру площадки. Культ. слой 1—2 м. Керамика лепная мощинской к-ры, гончарная древнерусская 12—13 вв., позднесредневековая. Связывается с остатками детинца средневекового города Серпейск, упомянутого в письменных источниках 14—15 вв.

Никольская Т.Н. 1959. С. 124; 1981. С. 155; Арх. ИА, № 7967. Л. 15; Паспорт.

366 (4). СЕРПЕЙСК. СЕЛИЩЕ 1, 4—7, 13—17 вв. Юго-зап. окраина с., мыс лев. берега р. Серпейка (лев. приток р. Ресса, прав. притока р. Угра), к СЗ от *городища* (см.), непосредственно за его укреплениями. Размеры 115х60—100 м, выс. над рекой 24—30 м. Культ. слой 0,3—0,7 м. Керамика лепная мощинской к-ры, гончарная 13—17 вв. Возможно, является остатками одного из посадов средневекового города Серпейск.

Арх. ИА, № 7967. Л. 16.

367 (5). СЕРПЕЙСК. СЕЛИЩЕ 2, 4—7, 13—17 вв. 1 км к В от с., лев. берег р. Серпейка (лев. приток р. Ресса, прав. притока р. Угра). Размеры ок. 280х150 м, выс. над рекой 10—16 м. Культ. слой 0,3—0,4 м. Керамика лепная, предположительно мощинской к-ры, и гончарная, датированная 13—17 вв.

Арх. ИА, № 7967. Л. 16.

368 (6). СЕРПЕЙСК. СЕЛИЩЕ 3, р.ж.в., 14—17 вв. 2 км к В от с., лев. берег р. Серпейка (лев. приток р. Ресса, прав. притока р. Угра), недалеко от устья. Размеры ок. 135х110 м, выс. над рекой 9—14 м. Культ. слой 0,2—0,3 м. Распахивается. Керамика лепная, предположительно 1-й пол. I тыс. н.э., и позднесредневековая.

Арх. ИА, № 7967. Л. 16, 17.

369 (2). СЕРПЕЙСК. КУРГАН. Юго-зап. окраина с., лев. берег р. Серпейка (лев. приток р. Ресса, прав. притока р. Угра), к ЮВ от *городища* (см.). Выс. 2,2 м, диам. ок. 20 м.

Арх. ИА, № 7967. Л. 17.

370 (20). ХОХЛОВО. КУРГАННЫЙ МОГИЛЬНИК. 1 км к ЮВ от д., плато лев. берега р. Серена (лев. приток р. Жиздра). Две насыпи выс. до 1,6 м, диам. 8 и 10 м.

Арх. ИА, № 6315. Л. 1.

МОСАЛЬСКИЙ РАЙОН

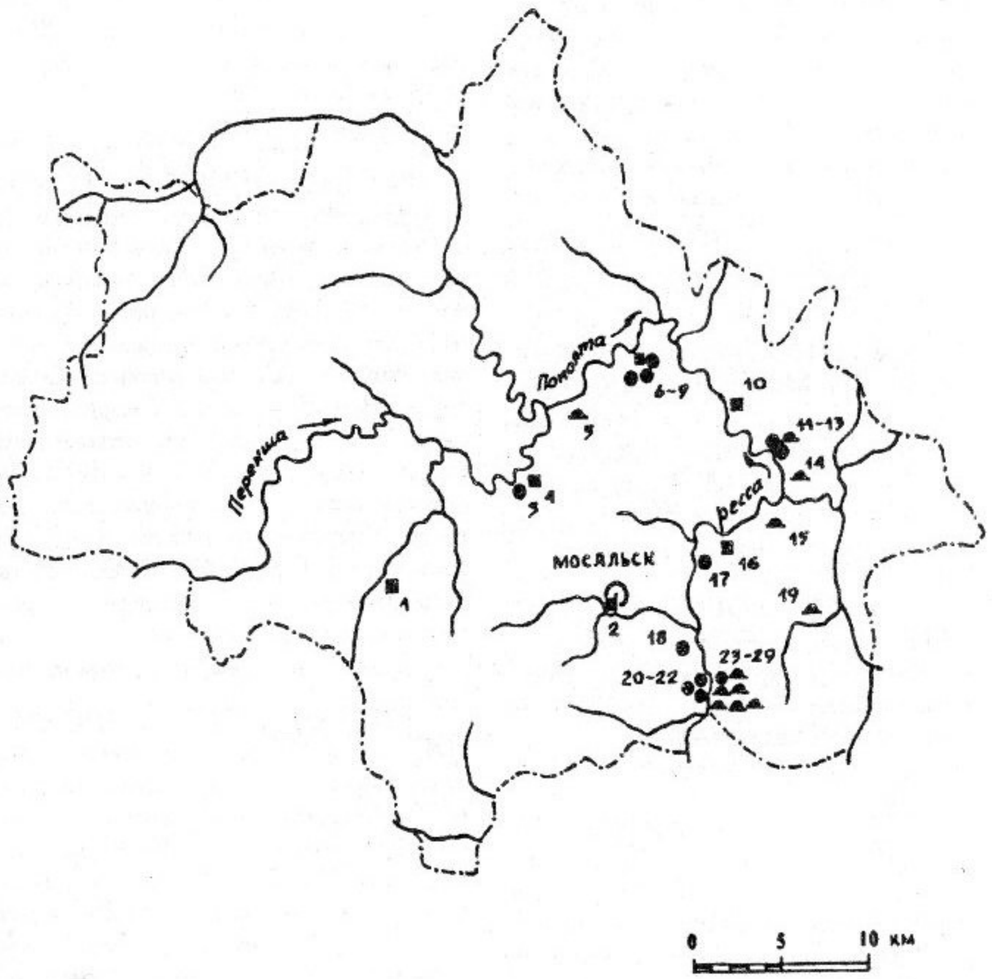

Рис. 18. Археологические памятники Мосальского р-на

371 (2). МОСАЛЬСК. ГОРОДИЩЕ. ИСТОРИЧЕСКИЙ КУЛЬТУРНЫЙ СЛОЙ, 13—17 вв. Центр. часть г., холм-останец лев. берега р. Можайка (лев. приток р. Ресса, прав. притока р. Угра) при впадении руч. Городянка. Площадка овальная, 100х30—40 м, выс. над рекой 20—25 м. Остатки укреплений не сохранились. Культ. слой до 1 м. Керамика преимущественно гончарная, датирована 13—17 вв., единичные фрагменты лепной — мощинской к-ры. Связывается с детинцем средневекового города Мосальск, впервые упомянутого в письменных источниках под 1231 г. Места посадов не выявлены.

Никольская Т.Н. 1959. С. 124; 1981. С. 153—155; *Фролов А.С, Прошкин О.Л.* 1989. С. 31, 52, 53; Паспорт.

372 (19). БОРОВЕНСК. КУРГАННЫЙ МОГИЛЬНИК. 1,0—1,5 км к СВ от с., лев. берег р. Боровенка (прав. приток р. Ресса, прав. притока р. Угра). Две насыпи выс. 0,6 и 0,4 м, диам. 12 и 10 м.

Арх. ИА, № 11358. Л. 41.

373 (15). ГОСТОЧИ. КУРГАН. 1,5 км к Ю от д., у дороги в г. Мосальск, прав. берег р. Ресса (прав. приток р. Угра). Выс. 0,6 м, диам. 20 м. Распахивается.

Арх. ИА, № 5679. Л. 15.

374 (12). КАПЛИНО. СЕЛИЩЕ 1, р.ж.в., 4—7, 10—11, 14—15 вв. 0,4 км к Ю от д., прав. коренной берег р. Ресса (прав. приток р. Угра), уроч. "Круча". Размеры 175х75 м, выс. над рекой 20—23 м. Культ. слой 0,3—0,4 м. Керамика лепная, предположительно верхнеокской и мощинской к-р, лепная славянская, датированная 10 — нач. 11 в., гончарная, отнесенная к 14—15 вв.

Никольская Т.Н. 1981. С. 18; Арх. ИА, № 5679. Л. 15.

375 (13). КАПЛИНО. СЕЛИЩЕ 2, 2-я пол. I тыс. н.э. 0,6 км к Ю от д., прав. берег р. Ресса (прав. приток р. Угра). Размеры ок. 220х50 — 60 м, выс. над рекой 10—17 м. Культ. слой 0,35—0,70 м. Керамика лепная, отнесенная к раннему средневековью.

Арх. ИА, № 5679. Л. 16.

376 (11). КАПЛИНО. КУРГАН. По данным кон. 19 — нач. 20 в., расположен близ д. на прав. берегу р. Ресса (прав. приток р. Угра).

Никольская Т.Н. 1959. С. 145.

377 (10). ЛЕНСКОЕ. ГОРОДИЩЕ, 4—7 вв. Зап. окраина с., 0,25 км к З от церкви, отрог прав. коренного берега р. Ресса (прав. приток р. Угра) близ впадения безымянного руч. Площадка неправильно-овальная, 95х55 м, выс. над рекой ок. 20 м, с С, СВ, СЗ — остатки внутреннего вала (выс. 0,5—3,0 м), отделенного от площадки рвом, с СЗ и ЮВ — остатки внешнего вала (выс. до 1 м) и рва перед ним (глуб. 1—2 м). Культ. слой 0,3—0,6 м. Южн. часть памятника разрушена карьером. Керамика мощинской к-ры.

Арх. ИА, № 5679. Л. 17; № 8024. Л. 38.

378 (16). ЛОСК. ГОРОДИЩЕ, р.ж.в. 2 км к СВ от д., мыс прав. берега р. Ресса (прав. приток р. Угра) между двумя оврагами. Площадка подтреугольная, 110х40 м, выс. над рекой 15—25 м, с напольной сев.-вост. стороны — вал (выс. до 2 м) и ров перед ним (глуб. ок. 1 м). Культ. слой 0,2—0,4 м. Керамика лепная, предположительно юхновской и почепской к-р.

Арх. ИА, № 8024. Л. 20, 21; Паспорт.

379 (14). ЛЮБАХОВКА. КУРГАННЫЙ МОГИЛЬНИК. 0,5 км к Ю от д., близ кладбища, прав. берег р. Ресса (прав. приток р. Угра). Две насыпи выс. 0,3—0,6 м, диам. ок. 15 м, одна из которых имеет следы старых раскопок колодцем.

Булычов Н.И. 1899. С. 30; Арх. ИА, № 4679. Л. 15.

380 (6). МОЩИНЫ. ГОРОДИЩЕ, р.ж.в., 4—7, 11—13 вв. 1 км к З от с., мыс прав. коренного берега р. Пополта (лев. приток р. Ресса, прав. притока р. Угра) между двумя оврагами. Площадка подтреугольная, 77х47 м, выс. над рекой 14—18 м, над дном оврагов — ок. 5 м, с напольной юго-зап. стороны — вал (выс. до 3 м) и ров перед ним (глуб. до 2,5 м). Исследовано (Н.И. Булычов, Т.Н. Никольская, И.К. Фролов) свыше 600 кв. м, разрезаны вал и ров. Культ. слой от 0,2 в центре площадки до 2 м в ее сев. и южн. частях, стратиграфически разделяется на три горизонта, соответствующие трем периодам жизни на городище. Керамика лепная дьяковской (первые вв. н.э.) и мощинской к-р, гончарная древнерусская, многочисленные орудия труда, предметы вооружения, детали конской сбруи, украшения и т.п., преимущественно мощинской к-ры. Выявлены остатки наземных жилищ прямоугольной в плане формы, каркасно-столбовой конструкции, остатки железоделательного производства, хозяйственные ямы, — также мощинской к-ры. Колл. в ГИМ, ИА и КОКМ.

Булычов Н.И. 1899. С. 15—21; *Никольская Т.Н.* 1959. С. 36, 42—49; 124, 126; 1981. С. 78, 80; *Фролов И.К.* 1975. С. 85, 86; 1976. С. 95; 1977. С. 77—79; 1978. С. 93; Арх. ИА, № 5679. Л. 20—27; № 6037. Л. 1—3; № 6714. Л. 4—8; № 7967. Л. 29—34; № 8024. Л. 28—33; № 8788. Л. 20, 21.

381 (7). МОЩИНЫ. СЕЛИЩЕ 1, р.ж.в., 4—7, 11—13 вв. 1 км к З от с., прав. коренной берег р. Пополта (лев. приток р. Ресса, прав. притока р. Угра), непосредственно за укреплениями *городища* (см.). Размеры не менее 50х40 м, выс. над рекой 18—20 м. Культ. слой до 1 м. Исследовано (И.К. Фролов) ок. 500 кв. м. Керамика лепная дьяковской и мощинской к-р, гончарная древнерусская, орудия труда, предметы вооружения, украшения, — преимущественно мощинской к-ры. Выявлены остатки построек, аналогичных исследованным на городище и относящихся к мощинской к-ре. Колл. в ИА и КОКМ.

Фролов И.К. 1977. С. 77—79; 1978. С. 93; Арх. ИА, № 6037. Л. 5—7; № 6714. Л. 1—4; № 7967. Л. 27—29; № 8024. Л. 34—37; № 8788. Л. 21—23.

382 (8). МОЩИНЫ. СЕЛИЩЕ 2, 4—7, 11—13 вв. 0,25 км к Ю от с., прав. берег р. Грачевка (прав. приток р. Пополта, правобережье р. Угра). Размеры ок. 350х125 м, выс. над рекой 5—14 м. Культ. слой 0,2—0,4 м. Распахивается. Керамика лепная мощинской к-ры и гончарная древнерусская.

Арх. ИА, № 8024. Л. 22; Паспорт.

383 (9). МОЩИНЫ. СЕЛИЩЕ 3, 4—7, 14—17 вв. 0,3—0,4 км к Ю от с., прав. берег р. Грачевка (прав. приток р. Пополта, правобережье р. Угра), к Ю от *селища 1* (см.). Размеры ок. 160х135 м, выс. над рекой 5—13 м. Культ. слой 0,2—0,4 м. Распахивается. Керамика лепная мощинской к-ры и гончарная позднесредневековая.

Арх. ИА, № 8024. Л. 22; Паспорт.

384 (17). СИМОНОВО. СЕЛИЩЕ, 14—17 вв. Южн. окраина д., мысовидный выступ прав. коренного берега р. Ресса (прав. приток р. Угра). Размеры ок. 220х135 м, выс. над рекой 25—28 м. Культ. слой 0,3—0,4 м. Распахивается. Керамика позднесредневековая.

Арх. ИА, № 8024. Л. 2, 3.

385 (18). ТАРАСКОВО. СЕЛИЩЕ, 14—17 вв. 0,3 км к Ю от д.,

лев. берег р. Ресса (прав. приток р. Угра) при впадении безымянного руч. Размеры ок. 100x80 м, выс. над рекой 5—8 м. Культ. слой 0,2—0,5 м. Распахивается. Керамика позднесредневековая.

Арх. ИА, № 5679. Л. 15.

386 (20). ТИМОФЕЕВСКАЯ. СЕЛИЩЕ 1, р.ж.в., 11—13, 14—17 вв. Сев. окраина д., лев. берег р. Ресса (прав. приток р. Угра) при впадении в нее безымянного руч. Размеры ок. 200x70 м, выс. над рекой 5—7 м. Культ. слой 0,3—0,5 м. Частично распахивается, прибрежная часть разрушается рекой. Керамика лепная, предположительно р.ж.в., гончарная древнерусская и позднесредневековая.

Арх. ИА, № 5679. Л. 14.

387 (21). ТИМОФЕЕВСКАЯ. СЕЛИЩЕ 2, 14—17 вв. 0,3 км к ЮВ от д., лев. берег р. Ресса (прав. приток р. Угра), у старицы. Размеры ок. 170x115 м, выс. над рекой 11—16 м. Культ. слой 0,2—0,3 м. Распахивается. Керамика позднесредневековая.

Арх. ИА, № 8024. Л. 24.

388 (23). ТИМОФЕЕВСКАЯ. СЕЛИЩЕ 3, 4—7 вв. 1,5 км к Ю от д., прав. берег р. Ресса (прав. приток р. Угра). Размеры 215x140 м, выс. над рекой 5—10 м. Культ. слой 0,3—0,4 м. Распахивается. Керамика мощинской к-ры.

Арх. ИА, № 8024. Л. 24, 25.

389 (22). ТИМОФЕЕВСКАЯ. СЕЛИЩЕ 4, 14—17 вв. Южн. окраина д., лев. берег р. Ресса (прав. приток р. Угра). Размеры 200x150 м, выс. над рекой 11—16 м. Культ. слой до 0,3 м. Распахивается. Керамика позднесредневековая.

Арх. ИА, № 8024. Л. 25.

390 (24). ТИМОФЕЕВСКАЯ. КУРГАННЫЙ МОГИЛЬНИК 1. 0,7 км к В от д., 0,2 км к С от дороги в д. Бараний Рог, прав. берег р. Ресса (прав. приток р. Угра). Пять насыпей выс. 0,25—0,50 м, диам. 5—13 м. Один курган носит следы старых раскопок траншеей.

Булычов Н.И. 1899. С. 27; Арх. ИА, № 5679. Л. 14.

391 (25). ТИМОФЕЕВСКАЯ. КУРГАННЫЙ МОГИЛЬНИК 2. 1,8 км к ЮВ от д., плато прав. коренного берега р. Ресса (прав. приток р. Угра), 0,5 км от русла. Три насыпи выс. 0,65—2,20 м, диам. 13—22 м. Два кургана повреждены ямами.

Булычов Н.И. 1899. С. 27; Арх. ИА, № 8024. Л. 25, 26.

392 (26). ТИМОФЕЕВСКАЯ. КУРГАННЫЙ МОГИЛЬНИК 3. 0,7 км к ВЮВ от д., прав. берег р. Ресса (прав. приток р. Угра), 0,3 км от русла, в лесу. Четыре насыпи выс. 1,0—1,8 м, диам. 4,5—8,0 м. Повреждены кладоискательскими ямами.

Булычов Н.И. 1899. С. 27; Арх. ИА, № 8024. Л. 26.

393 (27). ТИМОФЕЕВСКАЯ. КУРГАН 1. 1 км к ЮВ от д., прав. берег р. Ресса (прав. приток р. Угра), 0,17 км от русла, в лесу. Выс. 2 м, диам. до 20 м. Нарушен окопами военного времени.

Арх. ИА, № 8024. Л. 26.

394 (28). ТИМОФЕЕВСКАЯ. КУРГАН 2. 1,3 км к ЮВ от д., плато прав. коренного берега р. Ресса (прав. приток р. Угра), в лесу. Выс. 1,2 м, диам. 18 м.

Арх. ИА, № 8024. Л. 26.

395 (29). ТИМОФЕЕВСКАЯ. КУРГАН 3. 0,55 км к ЮВ от д., прав. коренной берег р. Ресса (прав. приток р. Угра), 0,13 км от русла, в лесу. Выс. 2 м, диам. до 20 м. Нарушен окопами военного времени.

Арх. ИА, № 8024. Л. 26.

396 (4). ХОТИБИНО. ГОРОДИЩЕ СПАС-ПЕРЕКША (СПАССКИЙ ГОРОДЕЦ), 4—7, 12—13 вв. 2 км к ЮВ от д., на месте б. д. Спас-Перекша, мыс прав. коренного берега р. Перекша (прав. приток р. Пополта, правобережье р. Угра) при впадении в ее долину безымянного руч. Площадка подтреугольная, 60x50 м, выс. над рекой 18—26 м, с напольной зап. стороны — дугообразный вал (выс. до 4 м) и сильно заплывший ров перед ним. Культ. слой 0,4—1,0 м. Повреждена окопами военного времени. Исследовано (Н.И. Булычов) ок. 200 кв. м. Керамика мощинской к-ры и гончарная древнерусская 12—13 вв., бронзовая фибула сер. I тыс. н.э., орудия труда, оружие, бытовые предметы древнерусского времени, в т.ч. замки, ключи, наконечники стрел, пластина от панциря, бронзовые и стеклянные браслеты, семилопастное височное кольцо и др. Колл. в ГИМ и КОКМ.

Булычов Н.И. 1899. С. 23—26; *Никольская Т.Н.* 1959. С. 126; 1981. С. 81—83; Арх. ИА, № 8024. Л. 23, 24.

397 (3). ХОТИБИНО. СЕЛИЩЕ СПАС-ПЕРЕКША, 4—7 вв. 2 км к ЮВ от д., южн. окраина б. д. Спас-Перекша, мыс прав. берега р. Перекша (прав. приток р. Пополта, правобережье р. Угра), к З от *городища Спас-Перекша* (см.), непосредственно за его укреплениями. Размеры ок. 120x120 м, выс. над рекой 28—31 м. Культ. слой до 0,4 м. Керамика мощинской к-ры.

Арх. ИА, № 8024. Л. 14,15.

398 (5). ШАХОВСКОЙ. КУРГАН. По данным кон. 19 — нач. 20 в., располагался близ д. Шахово, на терр. нынешнего совх., на прав. берегу р. Пополта (лев. приток р. Ресса, прав. притока р. Угра).

Никольская Т.Н. 1959. С. 145.

399 (1). ШИТОВО. ГОРОДИЩЕ, р.ж.в., 4—7 вв. 0,25 км к Ю от д., мыс прав. коренного берега р. Свотица (прав. приток р. Перекша, правобережье р. Угра), в месте ее крутого изгиба. Площадка подтреугольная, 80x50 м, выс. над рекой 25—27 м, с напольной юго-вост. стороны — вал (выс. до 2,35 м) и ров перед ним (глуб. до 1,8 м). Культ. слой 0,8—1,0 м. Керамика лепная, предположительно юхновской и мощинской к-р, кости домашних животных.

Никольская Т.Н. 1959. С. 126; Арх. ИА, № 8024. Л. 27.

ПЕРЕМЫШЛЬСКИЙ РАЙОН

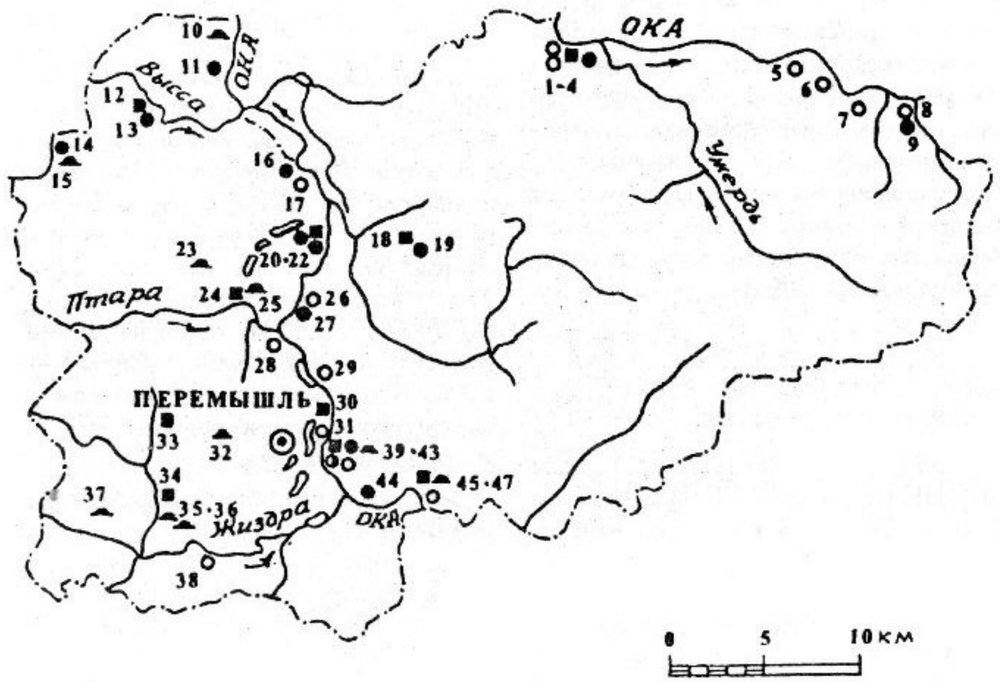

Рис. 19. Археологические памятники Перемышльского р-на

400 (31). ПЕРЕМЫШЛЬ. СТОЯНКА, неолит. 2 км к ЮВ от с., лев. берег р. Ока. Площадь ок. 25 тыс. кв. м, выс. над рекой до 4 м. Керамика ямочно-гребенчатая и ромбоямочная, кремневые отщепы.

Арх. ИА, № 12227. Л. 7.

401 (30). ПЕРЕМЫШЛЬ. ГОРОДИЩЕ, 9—10, 12—13, 14—17 вв. Вост. окраина с., мыс лев. берега р. Ока, образующей здесь залив (оз. Безводное). Сильно нарушено позднейшим строительством. Размеры не установлены. Сохранились остатки вала выс. до 2 м. Культ. слой до 0,25 м, перемешан. Керамика лепная с веревочным орнаментом, близкая роменской, гончарная древнерусская 12—13 вв. и позднесредневековая, в т.ч. красная, белая, мореная и чернолощеная. Связывается с остатками средневекового города Перемышль, впервые упомянутого в письменных источниках под 1332 г.

Успенская А.В., Фехнер М.В. 1956. С. 147; *Никольская Т.Н.* 1981. С. 157—159; *Фролов А.С., Прошкин О.Л.* 1989. С. 31; Арх. ИА, № 865. Л. 8.

402 (8). БРАГИНО. СТОЯНКА, мезолит. 1,5 км к СВ от д., мыс прав. берега р. Ока при впадении р. Передуть, лев. берег последней. Размеры ок. 85x80 м, выс. над рекой 21—28 м. Культ. слой 0,3—0,5 м. Исследовано (А.Н. Сорокин) ок. 200 кв. м. Более 10 тыс. кремней, в т.ч. ок. 2 тыс. орудий (резцы, скребки, скобели, черешковые симметричные и асимметричные наконечники стрел из мелких отщепов и пластин, рубящие орудия и т.п.). Отнесена к иеневской к-ре. Колл. в ИА.

Фролов А.С. 1985б. С. 138; *Сорокин А.Н.* 1986. С. 21; Арх. ИА, № 8788. Л. 12; № 9168. Л. 114—118.

403 (9). БРАГИНО. СЕЛИЩЕ, р.ж.в., 14—15 вв. 0,45 км к СВ от д., мыс лев. берега р. Передуть (прав. приток р. Ока) при впадении безымянного руч. Размеры ок. 130x100 м, выс. над рекой 9—16 м, над поймой — 8—15 м. Керамика лепная, предположительно почепской к-ры, и гончарная 14—15 вв.

Арх. ИА, № 8788. Л. 10.

404 (24). В. ПОДГОРИЧИ. ГОРОДИЩЕ, 8—10, 11—13 вв. Юго-вост. окраина д., мыс лев. берега р. Птара (лев. приток р. Ока) при впадении в ее долину оврага. Площадка подчетырехугольная, 100x46 м, выс. над рекой 12—17 м, с напольной стороны — остатки вала (выс. до 1,0—1,5 м) и рва перед ним (глуб. до 1 м). Нарушена кладбищем. Культ. слой 0,25—0,40 м. Керамика лепная, близкая роменской, и гончарная древнерусская.

Успенская А.В., Фехнер М.В. 1956. С. 174, № 251; Арх. ИА, № 865. Л. 6; № 6315. Л. 8.

405 (25). В. ПОДГОРИЧИ. КУРГАН. Юго-вост. окраина д., площадка *городища* (см.) Выс. 1,3 м, диам. 9 м.

Успенская А.В., Фехнер М.В. 1956. С. 245. № 1239; Арх. ИА, № 6315. Л. 8.

406 (39). ВОРОНОВО. СТОЯНКА, неолит. 3 км к ЮЮВ от д., прав. берег р. Ока. Размеры ок. 270x50—70 м, выс. над рекой до 2,8 м. Культ. слой не окрашен, мощность его не определена. Керамика ямочно-гребенчатая, кремневые скребки, скобели, отщепы и сколы.

Арх. ИА, № 11807. Л. 12; Паспорт.

407 (43). ВОРОНОВО. ПОСЕЛЕНИЕ, мезолит, 2-я пол. I тыс. н.э., 11—13 вв. 0,5 км к З от д., первая надпойменная терраса прав. берега р. Ока. Размеры ок. 450x40—65 м, выс. над рекой 7 м. Культурный слой до 0,25 м. Кремневые скребки, проколка, микропластины, обломки орудий, отщепы и сколы с

нуклеусов, керамика лепная, предположительно мощинской к-ры и близкая роменской, гончарная древнерусская.

Арх. ИА, № 12236. Л. 6, 7.

408 (40). ВОРОНОВО. ГОРОДИЩЕ, р.ж.в., 2-я пол. I тыс. н.э. К СЗ от д., мыс прав. коренного берега р. Ока, 0,5 км от русла, напротив с. Перемышль. Площадка овальная, 50x40—44 м, выс. над рекой до 40 м, с напольной юго-вост. стороны — три вала (выс. 1—3 м) и три рва (глуб. до 1 м). Культ. слой до 2 м, стратиграфически разделяется на два горизонта. Исследовано (Т.Н. Никольская) ок. 90 кв. м. Керамика лепная тонкостенная верхнеокской к-ры и толстостенная, отнесенная ко 2-й пол. I тыс. н.э., костяные наконечники стрел, булавки, иглы, шилья, псалий, железные ножи, бронзовые навершия булавок в виде березового листа, подвеска-колокольчик, серебряная проволочная гривна сер. — 3-й четв. I тыс. н.э. и т.п. Колл. в КОКМ.

Воеводский М.В., Герасимов М.М., Третьяков П.Н. 1941. С.40; *Никольская Т.Н.* 1964. С. 75—78; 1981. С. 25; Арх. ИА, № 2521.

409 (42). ВОРОНОВО. СЕЛИЩЕ, 4—7 вв. 0,7 км к СВ от д., прав. коренной берег р. Ока, на берегу оврага. Размеры ок. 350x80—110 м, выс. над рекой до 20 м. Культ. слой 0,6—0,8 м. Керамика лепная, предположительно мощинской к-ры.

Арх. ИА, № 12236. Л. 7.

410 (41). ВОРОНОВО. КУРГАННЫЙ МОГИЛЬНИК, 9—10 вв. Близ д., прав. берег р. Ока, 0,15—0,20 км к ССВ от *городища* (см.). Тринадцать насыпей выс. до 1,08 м, диам. 5—12 м. Исследован (Т.Н. Никольская) один курган, содержавший остатки трупосожжения на стороне, по керамике и немногочисленным находкам (бусы и др.) датированного 9—10 вв. Колл. в КОКМ.

Воеводский М.В., Герасимов М.М., Третьяков П.Н. 1941. С. 40; *Никольская Т.Н.* 1981. С. 25, 26.

411 (12). ВОРОТЫНСК. ГОРОДИЩЕ, 2-я пол. I тыс. н.э., 12—13, 14—17 вв. Юго-вост. окраина с., мыс прав. коренного берега р. Высса (лев. приток р. Ока). Площадка неправильно-овальная, ок. 200x40—100 м, выс. над рекой 15—17 м, с напольных зап. и юго-зап. сторон — вал (выс. 2,5—3,0 м) и сильно размытый ров перед ним, с мысовой сев.-вост. стороны — вал (выс. до 1,5 м) и следы рва перед ним. Остатки нарушенного вала (выс. 1,0—1,5 м) сохранились частично и у южн. края площадки. Культ. слой до 1,2—1,5 м. Исследовано (П.А. Раппопорт, Т.Н. Никольская) более 150 кв. м. Керамика лепная, 2-й пол. I тыс. н.э. (в т.ч. мощинской к-ры), гончарная 12—13 вв. и позднесредневековая (последняя преобладает), железные ножи, наконечники стрел, замки, ключи и т.п., преимущественно древнерусского времени и позднесредневековые. Выявлены остатки жилых, производственных и хозяйственных построек, изучено строение вала. Связывается с остатками древнерусского города Воротынск (Воротынеск), впервые упомянутого в письменных источниках под 1155 г. Колл. в ГЭ, ГИМ и КОКМ.

Успенская А.В., Фехнер М.В. 1956. С. 140; *Раппопорт П.А.* 1958. С. 16; 1961. С. 124; *Никольская Т.Н.* 1959. С. 123; 1981. С. 148; *Фролов А.С., Прошкин О.Л.* 1989. С. 32; Паспорт.

412 (13). ВОРОТЫНСК. СЕЛИЩЕ, 10—13, 14—17 вв. Юго-зап. окраина с., прав. коренной берег р. Высса (лев. приток р. Ока), к З от *городища* (см.), непосредственно за его укреплениями. Размеры, характер и мощность культ. слоя не установлены, выс. над рекой ок. 20 м. Керамика лепная и гончарная древнерусская, а также позднесредневековая. Связывается с остатками поселения, предшествовавшего возникновению города Воротынск, а затем являвшегося одним из его посадов.

Успенская А.В., Фехнер М.В. 1956. С. 173, № 246; Паспорт.

413 (17). ГОЛОВНИНО. СТОЯНКА, неолит. 2 км к С от д., лев. берег р. Ока. Размеры ок. 480x340 м, выс. над рекой до 1,5 м. Культ. слой до 0,2 м. Керамика ямочно-гребенчатая и ромбоямочная, кремневые отщепы, скол с нуклеуса. Находки частично переотложены.

Арх. ИА, № 12227. Л. 8, 9.

414 (16). ГОЛОВНИНО. СЕЛИЩЕ, 8—10, 11—13 вв. 1,5 км к Ю от д., останец лев. берега р. Ока. Размеры ок. 160x100 м, выс. над рекой 10—11 м. Культ. слой 0,5—1,0 м. Керамика лепная, близкая роменской, лепная и гончарная древнерусская.

Арх. ИА, № 6315. Л. 7.

415 (29). ГОЛОДСКОЕ. СТОЯНКА, неолит. 0,5 км к ЮВ от д., прав. берег р. Ока. Площадь ок. 1 тыс. кв. м, выс. над рекой до 1 м. Керамика ямочно-гребенчатая, кремневые скобель, пластины, отщепы. Находки частично переотложены.

Арх. ИА, № 11807. Л. 6, 7.

416 (28). ГОРКИ. СТОЯНКА, неолит. 2 км к ЮВ от с., остров близ лев. берега р. Ока. 0,2 км выше паромной переправы. Размеры ок. 125x15—25 м, выс. над рекой до 2 м. Культ. слой 0,1—0,2 м. Керамика с орнаментом из ямок подквадратной формы, кремневые скребки, скобели, обломки нуклеусов, отщепы и пластины. Находки частично переотложены.

Арх. ИА, № 11807. Паспорт.

417 (47). ГРЕМЯЧЕВО. СТОЯНКА, мезолит, неолит. Близ с., юго-зап. склон останца первой надпойменной террасы прав. берега р. Ока, напротив устья р. Жиздра. Размеры не установлены, выс. над рекой 5—8 м. Исследовано (М.В. Воеводский) ок. 100 кв. м. Культурные остатки эпохи неолита залегают непосредственно под дерном, мезолитические — в слое песка на глуб. 0,5—0,8 м. К мезолиту (бутовская к-ра) отнесены кремневые скребки на концах сломанных пластин, пластины с выемкой, пластины с ретушью, проколки, нуклеус, к неолиту — ямочно-гребенчатая и ромбоямочная керамика, кремневые наконечники стрел, скребки, ножи и т.п. Колл. в ГИМ и Музее антропологии МГУ.

Воеводский М.В. 1941. С. 142—148; *Грехова Л.В.* 1970. С. 25, 26; *Грехова Л.В., Полякова Г.Ф., Раушенбах В.М., Цветкова И.К.* 1970. С. 235; Арх. ИА, № 1844. Л. 1, 2.

418 (45). ГРЕМЯЧЕВО. ГОРОДИЩЕ, р.ж.в., 3-я четв. I тыс. н.э. Близ с., мыс прав. коренного берега р. Ока. Площадка овальная, ок. 75x35—40 м, выс. над рекой более 20 м, с напольной юго-зап. стороны — остатки вала (выс. ок. 1 м) Культ. слой до 1 м. Исследовались траншеями (Н.И. Булычов, К.Я. Виноградов) центр. и южн. части площадки. Керамика верхнеокской и дьяковской к-р, костяные наконечники стрел, гарпуны, рукоятки, шилья, проколки, железные ножи с горбатой спинкой, слабо изогнутые серпы, железные и бронзовые булавки, глиняные льячки, блоки, грузики и т.п. Колл. в ГИМ и КОКМ.

Никольская Т.Н. 1959. С. 9, 14, 18, 25, 28, 30, 31; Арх. ИА, № 865. Л. 9.

419 (46). ГРЕМЯЧЕВО. КУРГАННЫЙ МОГИЛЬНИК. По данным кон. 19 — нач. 20 в., расположен близ с., на прав. берегу р. Ока. Насчитывал шесть насыпей.

Булычов Н.И. 1899. С. 19; *Успенская А.В., Фехнер М.В.* 1956. С. 245, № 1243.

420 (33). ЖДАНОВКА. ГОРОДИЩЕ, р.ж.в., 4—7, 11—13 вв. 0,4 км к Ю от д., мыс лев. берега безымянного руч., левобережье р. Ока. Площадка округлая, 70х66 м, с В и С — вал (выс. до 2,5 м), с В — ров (глуб. 1,5—2,0 м). Культ. слой до 0,5 м. Керамика лепная, предположительно сер. и 2-й пол. I тыс. н.э., в т.ч. лощеная мощинской к-ры, гончарная древнерусская.

Арх. ИА, № 6315. Л. 8.

421 (20). ЖЕЛОХОВО. ГОРОДИЩЕ, р.ж.в., 12—13 вв. Близ д., на р. Зуевка (лев. приток р. Ока). Размеры 53х30 м. Культ. слой 0,30—0,45 м. Керамика лепная, отнесенная к р.ж.в., и гончарная 12—13 вв. Последняя преобладает.

Успенская А.В., Фехнер М.В. 1956. С. 173, № 249; Арх. ИА, № 865. Л. 9.

422 (21). ЖЕЛОХОВО. СЕЛИЩЕ 1, 10—13 вв. 0,1 км к ЮЗ от д., лев. берег р. Ока, 0,6 км к ЮЗ от *городища* (см.). Размеры 200х60 м, выс. над рекой 8—12 м. Культ. слой до 0,7 м. Керамика древнерусская, лепная и гончарная.

Успенская А.В., Фехнер М.В. 1956. С. 173, 174, № 249; *Никольская Т.Н.* 1981. С. 55; Арх. ИА, № 865. Л. 9, 10; № 6315. Л. 7.

423 (22). ЖЕЛОХОВО. СЕЛИЩЕ 2, 8—10, 11—13 вв. Юго-вост. окраина д., левобережье р. Ока, берег старичного оз. Тишь, к В от *городища* (см.). Размеры 120х80 м, выс. над оз. до 15 м, вост. часть нарушена старым кладбищем. Керамика лепная кон. I тыс. н.э. и гончарная древнерусская.

Успенская А.В., Фехнер М.В. 1956. С. 174, № 250; *Никольская Т.Н.* 1981. С. 55; Арх. ИА, № 865. Л. 10; № 6315. Л. 7, 8.

424 (38). ИЛЬИНСКОЕ. СТОЯНКА, мезолит. 3 км к З от д., прав. берег р. Жиздра. Размеры ок. 130х15—20 м, выс. над рекой 14,5 м. Культ. слой 0,10—0,15 м. Кремневые скребок, ножевидная пластина, скобель, скребло.

Арх. ИА, № 12236. Л. 6, 7.

425 (37). КОЖЕМЯКИНО. КУРГАН. 1 км к СЗ от д., водораздел двух безымянных руч., лев. притоков р. Жиздра. Выс. 2 м, диам. 12 м. На насыпи установлен триангуляционный знак.

Арх. ИА, № 6315. Л. 6.

426 (26). КОРЕКОЗЕВО. СТОЯНКА, неолит. 2,5 км к СЗ от с., 4 км к ЮВ от д. Андреевское, прав. берег р. Ока. Размеры ок. 50х10—20 м, выс. над рекой до 2,5 м. Прибрежная часть разрушается. Керамика ямочно-гребенчатая, кремневые отщепы и пластины.

Арх. ИА, № 9473. Л. 15; Паспорт.

427 (27). КОРЕКОЗЕВО. СЕЛИЩЕ, 8—10, 11—13 вв. 1 км к С от с., первая надпойменная терраса прав. берега р. Ока. Размеры ок. 500х50 м, выс. над рекой 5—7 м. Керамика лепная, предположительно кон. I тыс. н.э., и гончарная древнерусская.

Арх. ИА, № 6315. Л. 6, 7.

428 (14). ЛЬГОВКА. СЕЛИЩЕ, 11—13 вв. Терр. д., правобережье р. Высса (лев. приток р. Ока). Площадь не определена. Культ. слой нарушен распашкой. Керамика гончарная древнерусская. В 1946 г. на терр. селища найден клад западноевропейских монет 11 в.

Маслов Н.М. 1948 С. 105—107; *Никольская Т.Н.* 1981. С. 200.

429 (15). ЛЬГОВКА. КУРГАННЫЙ МОГИЛЬНИК. По сведениям Н.М. Маслова кон. 1940-х гг., расположен в 1,5 км от д., на прав. коренном берегу р. Высса (лев. приток р. Ока).

Маслов Н.М. 1948. С. 107.

430 (18). М. СУШКА. ГОРОДИЩЕ, 4—7, 14—17 вв. 1 км к З от д., 2,3 км к З от д. Б. Сушка, мыс лев. берега руч. Смородина, лев. притока р. Желовь (прав. приток р. Ока) при впадении безымянного руч. Площадка овальная, 110х45—80 м, с напольной сев. стороны — два вала (выс. 2,0—2,5 м) и ров между ними. Культ. слой 0,3 м. Керамика лепная мощинской к-ры и гончарная позднесредневековая.

Паспорт.

431 (19). М. СУШКА. СЕЛИЩЕ, 4—7 вв. 1 км к З от д., склон лев. берега руч. Смородина, лев. притока р. Желовь (прав. приток р. Ока), к Ю от *городища* (см.). Размеры 115х85 м, выс. над руч. 5—11 м. Культ. слой 0,25—0,90 м. Керамика мощинской к-ры.

Паспорт.

432 (44). МЕХОВО. СЕЛИЩЕ, р.ж.в. 2,5 км к ЮЗ от д., прав. берег р. Ока. Размеры ок. 24х7—14 м, выс. над рекой 8,3 м. Культ. слой до 0,2 м. Керамика лепная, предположительно р.ж.в.

Арх. ИА, № 12236. Л. 6.

433 (1). НИКОЛЬСКОЕ. СТОЯНКА 1, мезолит. 1,5 км к ЮЗ от д., склон первой надпойменной террасы прав. берега р. Ока, у небольшого руч. Размеры ок. 190х50—70 м, выс. над рекой до 2,5 м. Береговая часть разрушается. Культ. слой 0,15—0,20 м. Кремневые скребки, скобель, резчики, ножевидные пластины. Находки частично переотложены.

Арх. ИА, № 10939. Л. 16.

434 (2). НИКОЛЬСКОЕ. СТОЯНКА 2, неолит. 0,6 км к СВ от д., склон первой надпойменной террасы прав. берега р. Ока. Размеры ок. 265х80 м, выс. над рекой 10,5 м. Культ. слой 0,1 м. Керамика ямочно-гребенчатая, кремневые скребки, скобели, наконечники стрел, отщепы и чешуйки кремня.

Арх. ИА, № 10929. Л. 3.

435 (3). НИКОЛЬСКОЕ. ГОРОДИЩЕ, 4—7, 11—13, 14—17 вв. 0,5 км к ВСВ от д., прав. коренной берег р. Ока. Площадка неправильно-овальная, 40х25 м, выс. над рекой 28—30 м, с З — вал (выс. до 3 м) и сильно размытый ров перед ним. Культ. слой 0,15—0,40 м. Керамика лепная мощинской к-ры, гончарная древнерусская и позднесредневековая.

Успенская А.В., Фехнер М.В. 1956. С. 174, № 254; Арх. ИА, № 865. Л. 5; № 8788. Л. 14.

436 (4). НИКОЛЬСКОЕ. СЕЛИЩЕ, 4—7, 14—17 вв. 0,35 км к ВСВ от д., прав. коренной берег р. Ока, к ЗЮЗ от *городища* (см.). Размеры ок. 130х25—70 м, выс. над рекой 34—38 м. Культ. слой до 0,8 м. Керамика лепная мощинской к-ры и гончарная позднесредневековая.

Арх. ИА, № 8788. Л. 14, 15.

437 (7). ПЕСКИ. СТОЯНКА, неолит. 1 км к СВ от д., прав. берег р. Ока. Размеры ок. 550х20—90 м, выс. над рекой до 2,5 м. Керамика ямочно-гребенчатая и ромбоямочная, кремневые наконечники стрел, нож, скребки, скобели, нуклеусы, отщепы и сколы. Находки частично переотложены. Колл. в КОКМ.

Грехова Л.В., Полякова Г.Ф., Радиенбах В.М., Цветкова И.К. 1970. С. 236, № 37; *Полякова Г.Ф.* 1970. С. 84—86; Арх. ИА, № 10939. Л. 8.

438 (34). ПОКРОВСКОЕ. ГОРОДИЩЕ, 4—7 вв. Терр. с., лев. берег р. Б. Гведна (лев. приток р. Жиздра). Площадка овальная, 86х45 м, выс. над рекой 18 м, с напольной сев.-вост. стороны — нарушенный вал (выс. до 1,6 м) и следы за-

плывшего рва перед ним. Культ. слой 0,25—0,30 м. Керамика мощинской к-ры.

Арх. ИА, № 6315. Л. 6.

439 (35). ПОКРОВСКОЕ. КУРГАННЫЙ МОГИЛЬНИК 1. 2 км к ЮВ от с., плато лев. коренного берега р. Жиздра. Три насыпи выс. 1,0—1,5 м, диам. 6—10 м. Распахивается.

Успенская А.В., Фехнер М.В. 1956. С. 245, № 1241; Арх. ИА, № 6315. Л. 9.

440 (36). ПОКРОВСКОЕ. КУРГАННЫЙ МОГИЛЬНИК 2. 1,5 км к СВ от с., плато лев. коренного берега р. Жиздра. Две насыпи выс. 0,5—0,8 м, диам. 20—25 м. Распахивается.

Успенская А.В., Фехнер М.В. 1956. С. 245, № 1241; Арх. ИА, № 6315. Л. 9.

441 (32). РЫЧЕНКИ. КУРГАН. 1,5 км к Ю от д., плато прав. коренного берега р. Жиздра. Выс. 2 м, диам. 12 м. На вершине установлен триангуляционный знак.

Успенская А.В., Фехнер М.В. 1956. С. 245, № 1240; Арх. ИА, № 6315. Л. 8, 9.

442 (11). РЯДОВО. СЕЛИЩЕ, 11—13, 14—17 вв. Близ д., у дороги из с. Воротынск на д. Столпово, лев. берег р. Ока. Культ. слой прослежен в береговом обрыве на протяжении 0,1 км. Керамика гончарная древнерусская и позднесредневековая.

Успенская А.В., Фехнер М.В. 1956. С. 173, № 247; *Никольская Т.Н.* 1977. С. 5; 1981. С. 46; Арх. ИА, № 865. Л. 11.

443 (6). СЕМЕНОВКА. СТОЯНКА, мезолит. 1,5 км к СВ от д., вторая надпойменная терраса прав. берега р. Ока, рядом с устьем глубокого оврага. Размеры ок. 130х75 м, выс. над рекой 13 м. Кремневые скребло, скобель, скребок, отщепы, сколы с нуклеусов.

Арх. ИА, № 10939. Л. 17; Паспорт.

444 (23). СИЛЬКОВО. КУРГАН. 0,6 км к ЮВ от с., у дороги Воротынск—Перемышль, левобережье р. Птара (лев. приток р. Ока). Выс. 2 м, диам. 13 м. Нарушен ямой.

Арх. ИА, № 6315. Л. 9.

445 (10). СЛИВИДОВКА (СЛЕВИДОВО). КУРГАННЫЙ МОГИЛЬНИК, 11—13 вв. Близ д., плато лев. коренного берега р. Ока. Насчитывал семь курганов, сохранилось пять насыпей выс. 0,92—2,50 м, диам. 8—14 м. Исследованы (Г.П. Гроздилов) два кургана, содержавшие трупосожжения на стороне и трупоположения на материке с зап. ориентировкой и с характерными для вятичей 11 — нач. 12 в. украшениями, в т.ч. семилопастными височными кольцами. Колл. в ГЭ.

Изюмова С.А. 19706. С. 237, 238; *Никольская Т.Н.* 1981. С. 37—39.

446 (5). УСАДЬЕ. СТОЯНКА, неолит. 1 км к СВ от д., прав. берег р. Ока. Размеры ок. 165х5—16 м, выс. над рекой до 2 м. Культ. слой 0,05—0,15 м. Керамика ямочно-гребенчатая, кремневые скребки и скобели, отщепы и пластины. Находки частично переотложены.

Арх. ИА, № 10939. Л. 17, 18; Паспорт.

СПАС-ДЕМЕНСКИЙ РАЙОН

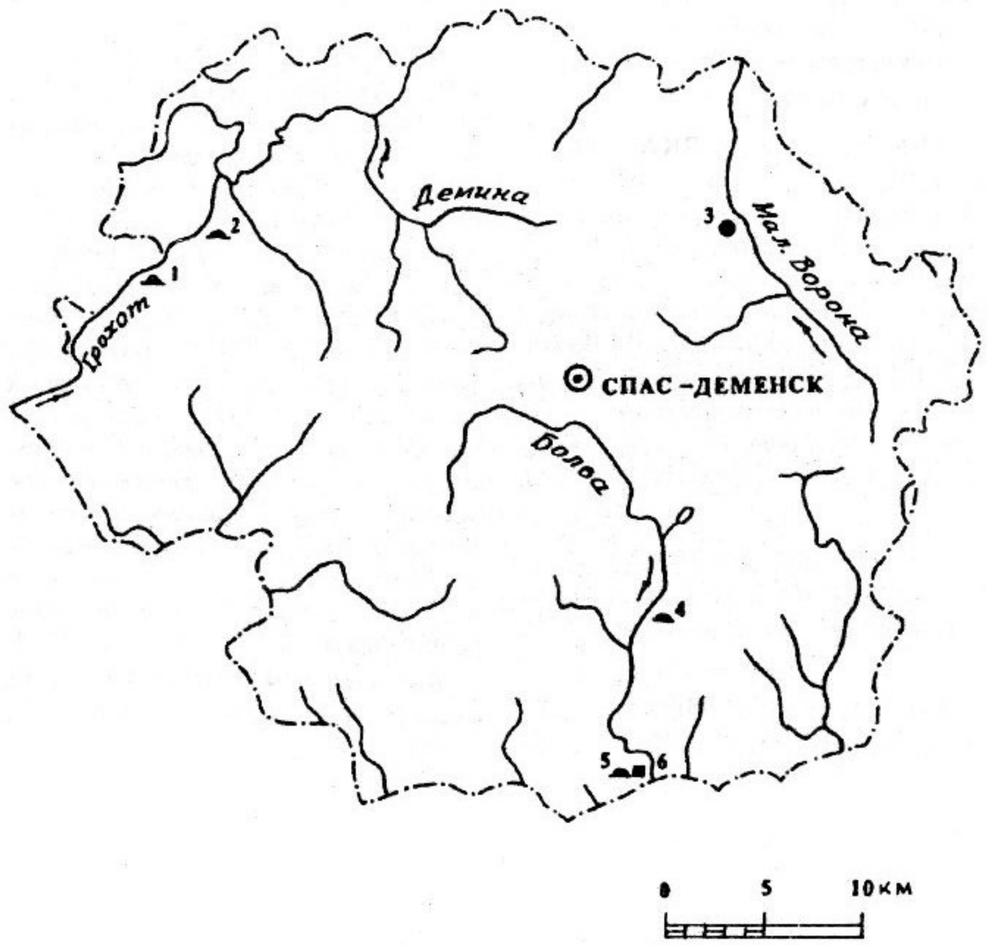

Рис. 20. Археологические памятники Спас-Деменского р-на

447 (1). ЖДАНОВО. КУРГАННЫЙ МОГИЛЬНИК. По данным кон. 19 — нач. 20 в., расположен близ д. на прав. берегу р. Грохот (правобережье р. Угра).

Никольская Т.Н. 1959. С. 146.

448 (3). НАУМОВО. СЕЛИЩЕ, 13—14 вв. Зап. окраина д., 0,2 км к СЗ от здания школы, лев. берег р. М. Ворона (лев. приток р. Ворона, прав. притока р. Угра). Размеры 50х20 м. Распахивается. Керамика гончарная, предположительно 13—14 вв.

Арх. ИА, № 9473. Л. 8,9.

449 (6). ОБОЛОВКА. ГОРОДИЩЕ, р.ж.в. 0,6 км к Ю от д., прав. берег р. Болва, уроч. "Красный Городок". Площадка полуовальная, 56х30 м, выс. над рекой 16 м, с Ю, З и С — два вала (выс. до 2 м) и два рва (глуб. 0,5—2,0 м). Культ. слой 0,15—0,30 м. Керамика лепная, предположительно юхновской к-ры.

Булычов Н.И. 1899. С. 34; *Фролов А.С., Прошкин О.Л.* 1989. С. 54; Арх. ИА, № 6037. Л. 11.

450 (5). ОБОЛОВКА. КУРГАН. 1,3 км к Ю от д., прав. берег р. Болва. Выс. 1,3 м, диам. 14 м.

Паспорт.

451 (2). ПАВЛИНОВО. КУРГАННЫЙ МОГИЛЬНИК, 11—13 вв. 1,2 км к СЗ от д., у дороги в д. Горки, прав. берег р. Грохот (правобережье р. Угра). Двадцать шесть насыпей выс. 0,4—2,8 м, диам. 7,5—18,0 м. Сев. часть могильника разрушена карьером. При кладоискательских раскопках выявлены остатки трупоположений с зап. ориентировкой, найдены сердоликовые бипирамидальные и стеклянные шарообразные бусы.

Никольская Т.Н. 1959. С. 146; Арх. ИА, № 6037, Л. 12.

452 (4). СУБОРЬ (СУБОР). КУРГАННЫЙ МОГИЛЬНИК, 11—13 вв. 1 км к СВ от д., лев. берег р. Болва при впадении безымянного руч. Девять насыпей: семь округлых в плане, выс. 0,2—1,2 м, диам. 7,5—12,0 м, и две удлиненные, выс. 0,6 и 0,9 м, размерами в основании 10х4 и 12х5 м. Часть курганов исследована (Н.И. Булычов); содержали трупоположения в подкурганных могильных ямах с зап., в одном случае — с вост. ориентировкой. Среди находок — серебряное семилопастное височное кольцо, сердоликовые бипирамидальные и хрустальные шарообразные бусы. Возможно, удлиненные курганы содержат погребения более раннего времени. Часть колл. в ГИМ.

Булычов Н.И. 1899. С. 47, 48; *Успенская А.В., Фехнер М.В.* 1956. С. 244, № 1211; Арх. ИА, № 6037. Л. 9.

СУХИНИЧСКИЙ РАЙОН

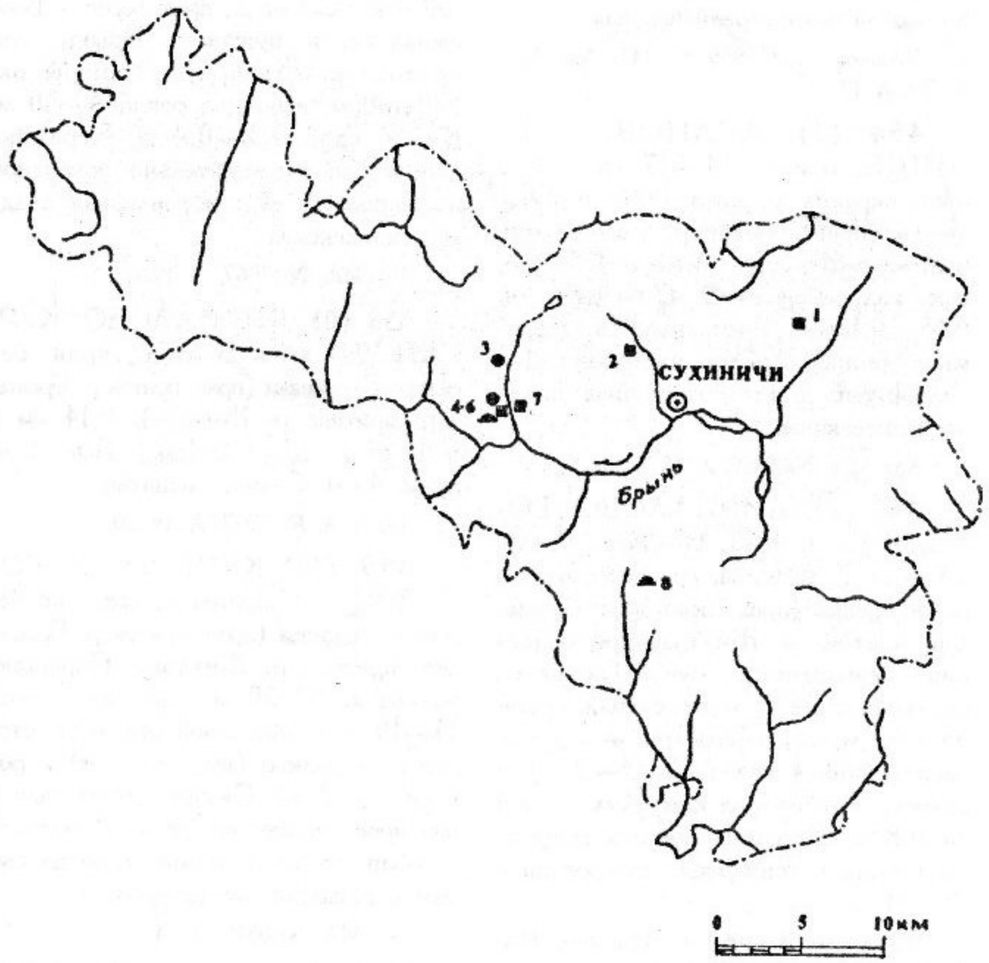

Рис. 21. Археологические памятники Сухиничского р-на

453 (2). АЛНЕРЫ. ГОРОДИЩЕ, р.ж.в., 14—17 вв. Терр. д., мыс прав. берега р. Гельга (прав. приток р. Брынь, лев. притока р. Жиздра) между двумя оврагами. Площадка подпрямоугольная, 75x65 м, выс. над рекой 11—13 м, по периметру — остатки вала (с напольной стороны выс. до 3 м) и сильно размытого рва перед ним. Керамика лепная, предположительно 1-й пол. I тыс. н.э., и гончарная позднесредневековая.

Никольская Т.Н. 1959. С. 147; Арх. ИА, № 79. Л. 17.

454 (3). АСАНОВО. СЕЛИЩЕ, р.ж.в., 14—17 вв. Юго-вост. окраина д., прав. берег р. Борщевка (прав. приток р. Брынь, лев. притока р. Жиздра). Размеры 170x15 м, выс. над рекой 7—9 м. Культ. слой 0,15—0,60 м. Распахивается. Керамика лепная, предположительно 1-й пол. I тыс. н.э., и гончарная позднесредневековая.

Арх. ИА, № 7967. Л. 18.

455 (7). КИРИЛЛОВО. ГОРОДИЩЕ 1, 4—7, 13—14 вв. 0,4 км к СВ от д., мыс лев. коренного берега р. Борщевка (прав. приток р. Брынь, лев. притока р. Жиздра) при впадении безымянного руч. Площадка овальная, 95x78 м, выс. над рекой 33—42 м, по периметру — сильно расплывшийся вал (выс. 1—2 м) и размытый ров перед ним. Культ. слой до 0,8 м. Керамика лепная мощинской к-ры и гончарная, датированная 13—14 вв.

Никольская Т.Н. 1959. С. 146; Арх. ИА, № 1760. Л. 14; № 7967. Л. 18.

456 (5). КИРИЛЛОВО. ГОРОДИЩЕ 2, р.ж.в. 0,3 км к З от д., мыс прав. берега р. Борщевка (прав. приток р. Брынь, лев. притока р. Жиздра). Площадка подтреугольная, 76x65 м, выс. над рекой 8—12 м, с юго-зап. стороны — вал (выс. до 3 м), с юго-вост. — два вала (выс. до 1 м) и два рва (глуб. до 1 м). Керамика лепная, отнесенная к р.ж.в.

Никольская Т.Н. 1959. С. 145; Арх. ИА, № 1760. Л. 15; № 7967. Л. 18, 19.

457 (4). КИРИЛЛОВО. СЕЛИЩЕ, р.ж.в., 4—7, 14—17 вв. 100 м к ССЗ от д., прав. берег р. Борщевка (прав. приток р. Брынь, лев. притока р. Жиздра). Размеры ок. 520x100 м, выс. над рекой 4—10 м. Культ. слой 0,3—0,4 м. Керамика лепная, предположительно почепской и мощинской к-р, и гончарная позднесредневековая.

Арх. ИА, № 7967. Л. 19.

458 (6). КИРИЛЛОВО. КУРГАН. 0,4 км к В от д., прав. берег р. Борщевка (прав. приток р. Брынь, лев. притока р. Жиздра), 0,14 км к ЮВ от *городища 2* (см.). Выс. 1 м, диам. 40 м. Сильно распахан.

Арх. ИА, № 7967. Л. 19, 20.

459 (1). КУЧЕРОВО. ГОРОДИЩЕ. Напротив д., мыс прав. берега р. Локнова (прав. приток р. Брынь, лев. притока р. Жиздра). Площадка овальная, 80x60 м, выс. над рекой 15—19 м, с напольной сев.-вост. стороны — валою (выс. до 2 м) и ров (глуб. до 2 м). Слабые следы вала и рва прослеживаются также с мысовой юго-зап. стороны. Культ. слой не выявлен. Находки отсутствуют.

Арх. ИА, № 6315. Л. 14.

460 (8). УСТЫ. КУРГАННЫЙ МОГИЛЬНИК. По данным 1920-х гг., расположен близ с.

Успенская А.В., Фехнер М.В. 1956. С. 248, № 1309.

ТАРУССКИЙ РАЙОН

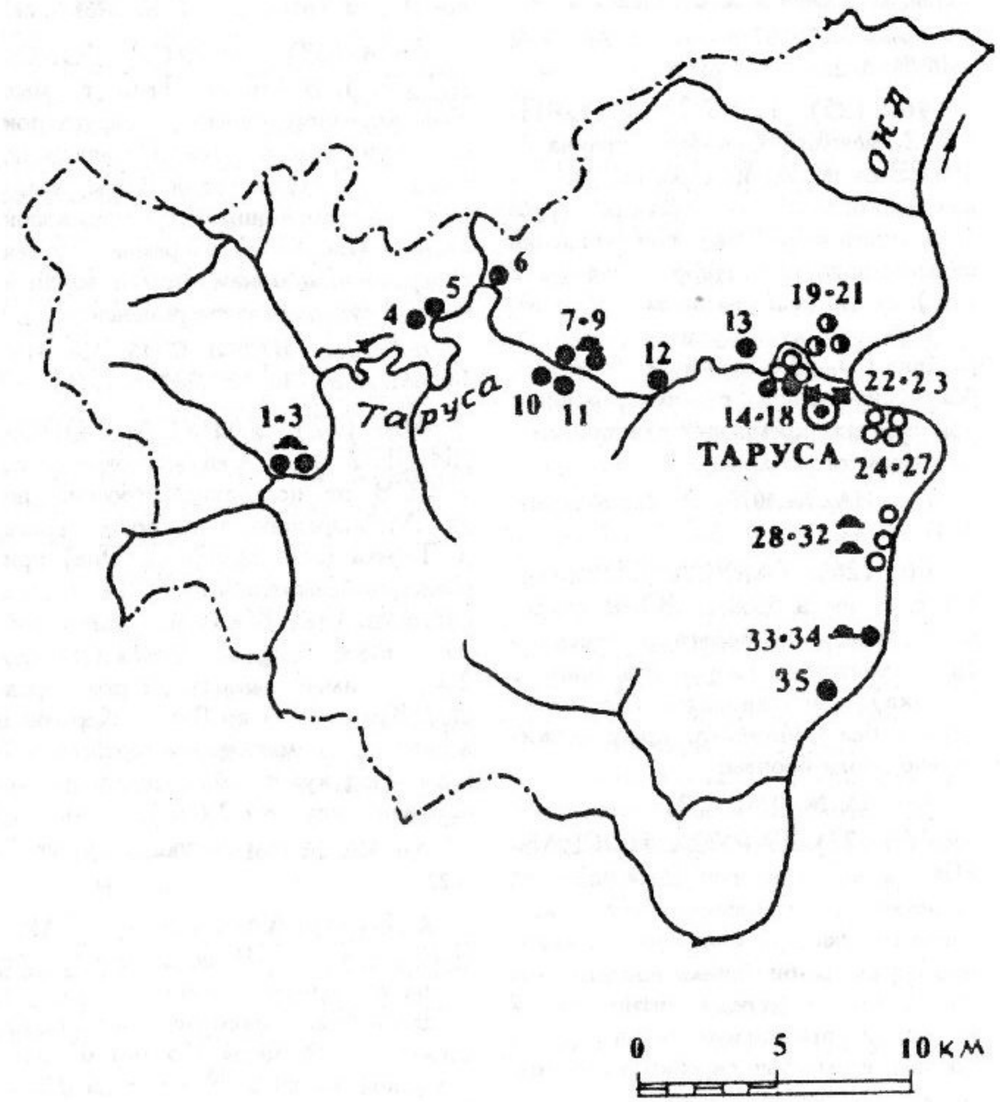

Рис. 22. Археологические памятники Тарусского р-на

461 (24). ТАРУСА. СТОЯНКА 1, мезолит. Юго-вост. окраина г., 0,15—0,20 км от д/о им. Куйбышева, останец второй надпойменной террасы лев. берега р. Ока. В обнажении на выс. 28,5 м над рекой найдены кремневые резцы, скребки на отщепах, скобели, призматические нуклеусы, заготовки тесел, пластины и отщепы. Отнесена к рессетинской к-ре.

Фролов А.С. 1987. С. 31, 32; Арх. ИА, № 6503. Л. 2, 3; № 10761. Л. 21.

462 (25). ТАРУСА. СТОЯНКА 2, мезолит. Сев.-зап. окраина г., к ССЗ от последних строений ул. Луначарского, мыс прав. берега р. Таруса (лев. приток р. Ока) при впадении безымянного руч., терр. *городища 2* (см.). В сев.-зап. части площадки городища под культ. слоем р.ж.в. на глубине 0,5—0,6 м выявлен слой слабогумусированного суглинка, в котором найдены кремневые пластины мезолитического облика.

Арх. ИА, № 10761. Л. 22; № 11820. Л. 17, 18.

463 (26). ТАРУСА. ПОСЕЛЕНИЕ 1, эпоха бронзы. Южн. окраина г., мыс лев. берега р. Песочня (прав. приток р. Таруса, лев. притока р. Ока). Распахивается. Керамика лепная без орнамента, предположительно эпохи бронзы.

Арх. ИА, № 10761. Л. 22.

464 (27). ТАРУСА. ПОСЕЛЕНИЕ 2, эпоха бронзы. Вост. часть г., подножье Воскресенской горы, лев. берег р. Ока при впадении безымянного руч. На бичевнике найдены обломки лепной неорнаментированной керамики, предположительно эпохи бронзы, кремневые скребки и отщепы.

Арх. ИА, № 10761. Л. 22.

465а (23). ТАРУСА. ИСТОРИЧЕСКИЙ КУЛЬТУРНЫЙ СЛОЙ, 14—17 вв. Терр. г., мыс прав. коренного берега р. Таруса при впадении ее в р. Ока, *городище 1* (см.). Площадь не определена. Культ. слой до 0,6 м, залегает над отложениями с лепной керамикой кон. I тыс. н.э. Керамика позднесредневековая, в т.ч. белоглиняная и чернолощеная, обломки железных предметов.

Успенская А.В., Феонер М.В. 1956. С. 149; *Бодров И., Гостунский Н.* 1960; *Гостунский Н.Н.* 1965; Арх. ИА, № 5661. Л. 29—32; № 10761 Л. 22.

465б (23). ТАРУСА. ГОРОДИЩЕ 1, 8—10 вв. Терр. г., мыс прав. коренного берега р. Таруса при впадении ее в р. Ока. Площадь не определена. Культ. слой 0,3 м, залегает под отложениями средневековой Тарусы (см. 465а). Керамика лепная с веревочным орнаментом в верхней части сосудов, близкая роменской.

Никольская Т.Н. 1981. С. 18; Арх. ИА, № 5661. Л. 29—30; № 10761. Л. 1—4.

466 (22). ТАРУСА. ГОРОДИЩЕ 2, р.ж.в. Сев.-зап. окраина г., к ССЗ от последних строений по ул. Луначарского, мыс прав. берега р. Таруса (лев. приток р. Ока) при впадении безымянного руч. Площадка подтреугольная, 86х64 м, с напольной сев.-сев.-вост. стороны — вал (выс. до 2 м) и сильно заплывший ров перед ним. Культ. слой до 0,4 м. Керамика лепная, предположительно верхнеокской к-ры. Под культ. слоем городища — отложения *стоянки 2* (см.).

Арх. ИА, № 5661. Л. 30—32; № 10761. Л.22.

467 (34). АЛЕКИНО. СЕЛИЩЕ, р.ж.в., 10—11 вв. 2 км к СВ от д., на склоне лев. берега р. Ока при впадении безымянного руч., прав. берег последнего. Размеры 175х140 м, выс. над рекой 5—20 м. Культ. слой 0,3—0,5 м. Распахивается. Керамика лепная, предположительно почепской к-ры, лепная и гончарная древнерусская, глиняные пряслица, костяной гарпун.

Арх. ИА, № 6503. Л. 9; № 8788. Л. 11.

468 (33). АЛЕКИНО. КУРГАН. 1 км к Ю от д., плато лев. коренного берега р. Елова (лев. приток р. Ока), у дороги в с. Трубецкое. Выс. 1,2 м, диам. 25 м. Вершина повреждена траншеей.

Арх. ИА, № 8788. Л. 11.

469 (13). БОЯКОВО. СЕЛИЩЕ, р.ж.в. 0,6 км к Ю от д., мыс лев. берега р. Таруса (лев. приток р. Ока) при впадении безымянного руч. Размеры ок. 150х125 м, выс. над рекой 10—15 м. Культ. слой 0,3—0,5 м. Частично распахивается. Керамика лепная, предположительно почепской к-ры.

Арх. ИА, № 7967. Л. 20.

470 (2). ЗАЛУЖЬЕ. СЕЛИЩЕ 1, р.ж.в., 4—7 вв. 0,5 км к ЮЗ от д., лев. берег р. Таруса (лев. приток р. Ока), к В от устья безымянного руч. Размеры ок. 215х75 м, выс. над рекой 5—18 м. Культ. слой до 0,5 м. Распахивается. Керамика лепная, предположительно почепской и мощинской к-р.

Арх. ИА, № 7967. Л. 20.

471 (3). ЗАЛУЖЬЕ. СЕЛИЩЕ 2, 14—17 вв. 1,3 км к Ю от д., лев. берег р. Таруса (лев. приток р. Ока), напротив д. Лысая Гора (Новая). Размеры ок. 450х100 м, выс. над рекой 10—18 м. Культ. слой 0,2—0,4 м. Частично распахивается. Керамика позднесредневековая.

Арх. ИА, № 7967. Л. 21.

472 (1). ЗАЛУЖЬЕ. КУРГАН. 2 км к ЮВ от д., плато лев. коренного берега р. Таруса (лев. приток р. Ока). Выс. 0,75 м, диам. 18,5 м.

Арх. ИА, № 7967. Л. 21.

473 (6). КОЛЬЦОВО. СЕЛИЩЕ, р.ж.в., 14—15 вв. 0,5 км к ЮЮЗ от д., лев. берег р. Таруса (лев. приток р. Ока) при впадении безымянного руч., лев. берег последнего. Размеры ок. 360х100 м, выс. над рекой ок. 10 м. Распахивается. Керамика лепная, предположительно 1-й пол. I тыс. н.э., и гончарная, отнесенная к 14—15 вв.

Арх. ИА, № 7967. Л. 21.

474 (4). КУЛЕШОВО. СЕЛИЩЕ 1, р.ж.в., 14—15 вв. 0,8 км к В от д., лев. берег р. Таруса (лев. приток р. Ока) при впадении безымянного руч., прав. берег последнего. Размеры 420х120 м, выс. над рекой 10—14 м. Культ. слой до 0,5 м. Распахивается. Керамика лепная, предположительно почепской к-ры, и гончарная, отнесенная к 14—15 вв.

Арх. ИА, № 7967. Л. 22.

475 (5). КУЛЕШОВО. СЕЛИЩЕ 2, р.ж.в., 14—17 вв. 1 км к ЮВ от д., лев. берег р. Таруса (лев. приток р. Ока) при впадении безымянного руч., лев. берег последнего. Размеры ок. 120х110 м, выс. над рекой 5—10 м. Культ. слой 0,2—0,4 м. Распахивается. Керамика лепная, предположительно почепской к-ры, и гончарная позднесредневековая.

Арх. ИА, № 7967. Л. 22.

476 (29). ЛАДЫЖИНО. СТОЯНКА 1, мезолит. 1,2 км к СВ от д., мыс надпойменной террасы лев. берега р. Ока. Размеры ок. 300х250 м, выс. над рекой 8—12 м. Распахивается. Кремневые угловые и боковые скребки, топоровидные и тесловидные орудия, наконечник стрелы, нуклеусы, ножевидные пластины. Отнесена к иеневской к-ре. На терр. стоянки расположен *курганный могильник* (см.). Колл. в ИА и КОКМ.

Фролов А.С. 1985б. С. 138; Арх. ИА, 6503. Л. 4; № 10761. Л. 16.

477 (30). ЛАДЫЖИНО. СТОЯНКА 2, мезолит. 0,8 км к ЮВ от д., мыс надпойменной террасы лев. берега р. Ока, к Ю от *стоянки 3* (см.). Площадь не определена, выс. над рекой до 15 м. Распахивается. Кремне-

вые резцы на отщепах и пластинах, скобели, нуклеусы, пластины и отщепы. Отнесена к иеневской к-ре.

Фролов А.С. 1985б. С. 138; Арх. ИА, № 6503. Л. 5; № 10761. Л. 16.

478 (32). ЛАДЫЖИНО. СТОЯНКА 3, мезолит. 0,6 км к ВЮВ от д., мыс надпойменной террасы лев. берега р. Ока. Площадь не определена, выс. над рекой ок. 16 м. Культ. слой 0,20—0,45 м. Распахивается. Исследовано (А.С. Фролов) более 200 кв. м. Свыше 2,5 тыс. кремней, в т.ч. отбойники, резцы, скребки, наконечники стрел, нуклеусы, ножевидные пластины с ретушью и без нее, отщепы. Отнесена к раннему этапу иеневской к-ры. Колл. в ИА и КОКМ.

Жилин М.Г., Фролов А.С. 1981; *Фролов А.С.* 1985а. С. 46—51; 1985б. С. 136; *Фролов А.С., Прошкин О.Л.* 1989. С. 14, 15, 54; Арх. ИА, № 6503. Л. 5—8; № 10761. Л. 16.

479 (28). ЛАДЫЖИНО. КУРГАННЫЙ МОГИЛЬНИК. 1,2 км к СВ от д., мыс надпойменной террасы лев. берега р. Ока, площадь *стоянки 1* (см.). Три насыпи выс. 1,4—2,0 м, диам. 11—14 м. Повреждены ямами. В выбросе из ямы на одном из курганов обнаружен фрагмент лепного сосуда, предположительно мощинской к-ры.

Арх. ИА, № 6503. Л. 4; № 8788. Л. 11, 12; № 10761. Л. 16.

480 (31). ЛАДЫЖИНО. КУРГАН. 3 км к ССВ от д., 50 м от ограды пионерлагеря "Отважный", плато лев. коренного берега р. Ока, на опушке леса. Выс. 1,4 м, диам. 14 м. Сев.-зап. пола нарушена карьером.

481 (10). ЛОПАТИНО. СЕЛИЩЕ 1, р.ж.в., 14—17 вв. Сев.-зап. окраина с., рядом с животноводческой фермой, прав. берег р. Таруса (лев. приток р. Ока). Размеры 480x150 м, выс. над рекой 9—13 м. Культ. слой 0,3—0,5 м. Распахивается. Керамика лепная, предположительно почепской к-ры, гончарная позднесредневековая.

Арх. ИА, № 7967. Л. 22, 23.

482 (7). ЛОПАТИНО. СЕЛИЩЕ 2, р.ж.в., 14—17 вв. Напротив вост. окраины с., лев. берег р. Таруса (лев. приток р. Ока), к С от дороги в г. Таруса. Размеры 300x70 м, выс. над рекой 7—9 м. Распахивается. Керамика лепная, предположительно почепской к-ры, гончарная позднесредневековая.

Арх. ИА, № 7967. Л. 25.

483 (11). ЛОПАТИНО. СЕЛИЩЕ 3, р.ж.в., 14—17 вв. 2 км к В от с., прав. берег р. Таруса (лев. приток р. Ока) при впадении безымянного руч., лев. берег последнего. Размеры 350x110 м, выс. над рекой 10—14 м. Культ. слой 0,3—0,5 м. Керамика лепная, предположительно почепской к-ры, и гончарная позднесредневековая.

Арх. ИА, № 7967. Л. 23.

484 (8). ЛОПАТИНО. СЕЛИЩЕ 4, р.ж.в. 2,7 км к В от с., 1,3 км к СВ от д. Хомяково, лев. берег р. Таруса (лев. приток р. Ока). Распахивается. Керамика лепная, предположительно почепской к-ры.

Арх. ИА, № 7967. Л. 23, 24.

485 (9). ЛОПАТИНО. КУРГАН. 1 км к СВ от с., плато лев. коренного берега р. Таруса (лев. приток р. Ока), у дороги г. Таруса — с. Барятино. Выс. 3,2 м, диам. 15 м. Вост. пола нарушена ямой.

Гостунский Н.Н. 1966. С. 45; Арх. ИА, № 10761. Л. 21.

486 (12). СЛОБОДКА. СЕЛИЩЕ, р.ж.в., 14—17 вв. 0,2 км к В от д., первая надпойменная терраса лев. берега р. Таруса (лев. приток р. Ока). Размеры ок. 600x200 м, выс. над рекой 7—9 м. Распахивается. Керамика лепная, предположительно почепской к-ры, и гончарная позднесредневековая.

Арх. ИА, № 7967. Л. 24.

487 (14). СУТОРМИНО. СТОЯНКА 1, мезолит. 0,20—0,25 км к ЮВ от д., мыс прав. берега р. Таруса (лев. приток р. Ока). Площадь не определена. Выс. над рекой 10—15 м. Распахивается. Кремневые резцы, скребки, пластины, отщепы, нуклевидные осколки. Отнесена к иеневской к-ре.

Арх. ИА, № 10761. Л. 15.

488 (15). СУТОРМИНО. СТОЯНКА 2, мезолит. 0,15 км к ЮВ от д., мыс. прав. берега р. Таруса (лев. приток р. Ока), 0,1 км к СЗ от *стоянки 1* (см.). Площадь не определена, выс. над рекой 12—15 м. Распахивается. Кремневые пластины, отщепы, нуклевидные камни.

489 (16). СУТОРМИНО. СТОЯНКА 3, мезолит. 0,1 км к С от д., склон мыса первой надпойменной террасы прав. берега р. Таруса (лев. приток р. Ока). Размеры ок. 145x80 м, выс. над рекой 6—18 м. Распахивается. Кремневые скребки, резцы, асимметричный наконечник стрелы, конические нуклеусы, отщепы и пластины. Отнесена к иеневской к-ре.

Фролов А.С., Прошкин О.Л. 1989. С. 14, 15, 54; Арх. ИА, № 10761. Л. 17, 18.

490 (17). СУТОРМИНО. СЕЛИЩЕ 1, 11—13, 14—17 вв. Вост. окраина д., прав. берег р. Таруса (лев. приток р. Ока). Размеры 130x90 м, выс. над рекой 15—17 м. Распахивается. Керамика гончарная древнерусская и позднесредневековая.

Арх. ИА, № 10761. Л. 18.

491 (18). СУТОРМИНО. СЕЛИЩЕ 2, 14—17 вв. Южн. окраина д., прав. берег р. Таруса (лев. приток р. Ока). Размеры 125x80 м, выс. над рекой 9—12 м. Культ. слой 0,25—0,40 м. Распахивается. Керамика позднесредневековая.

Арх. ИА, № 10761. Л. 18, 19.

492 (19). ТАРУССКИЙ. ПОСЕЛЕНИЕ 1, эпоха бронзы, 11—13, 14—17 вв. 0,3 км к ЮЮЗ от центр. усадьбы совх., лев. берег р. Таруса (лев. приток р. Ока), 1 км выше устья. Размеры 180x100 м, выс. над рекой 7—10 м. Распахивается. Керамика лепная, без орнаментации, предположительно эпохи бронзы, гончарная древнерусская и позднесредневековая, кремневые топоры, нуклеусы, отщепы. Находки лепной керамики и кремней относятся к южн. части памятника.

Фролов А.С., Прошкин О.Л. 1989. С. 21, 54; Арх. ИА, № 10761. Л. 19.

493 (20). ТАРУССКИЙ. ПОСЕЛЕНИЕ 2, эпоха бронзы. 0,4 км к ЮЮЗ от центр. усадьбы совх., лев. берег р. Таруса (лев. приток р. Ока), 90 м к ЮЗ от границ *поселения 1* (см.). Площадь памятника не определена, выс. над рекой ок. 10 м. Распахивается. Керамика лепная, предположительно эпохи бронзы, кремневые скребки, отщепы и пластины.

Арх. ИА, № 10761. Л. 19, 20.

494 (21). ТАРУССКИЙ. ПОСЕЛЕНИЕ 3, эпоха бронзы. 1,5 км к ЮЗ от центр. усадьбы совх., мыс первой надпойменной террасы лев. берега р. Таруса (лев. приток р. Ока). Размеры ок. 100x85 м, выс. над рекой 7—9 м. Культ. слой до 0,5 м. Керамика лепная, предположительно эпохи бронзы, кремневые отщепы.

Фролов А.С., Прошкин О.Л. 1989. С. 20, 54; Арх. ИА, № 10761. Л. 20, 21.

495 (35). ТРУБЕЦКОЕ. СЕЛИЩЕ, р.ж.в. 1 км к ССВ от с., мыс лев. берега р. Ока при впадении в ее долину безымянного руч. Размеры не определены, выс. над рекой 10—12 м. Культ. слой до 0,3 м. Керамика лепная, предположительно первых вв. н.э.

Арх. ИА. № 6503. Л. 10.

УЛЬЯНОВСКИЙ РАЙОН

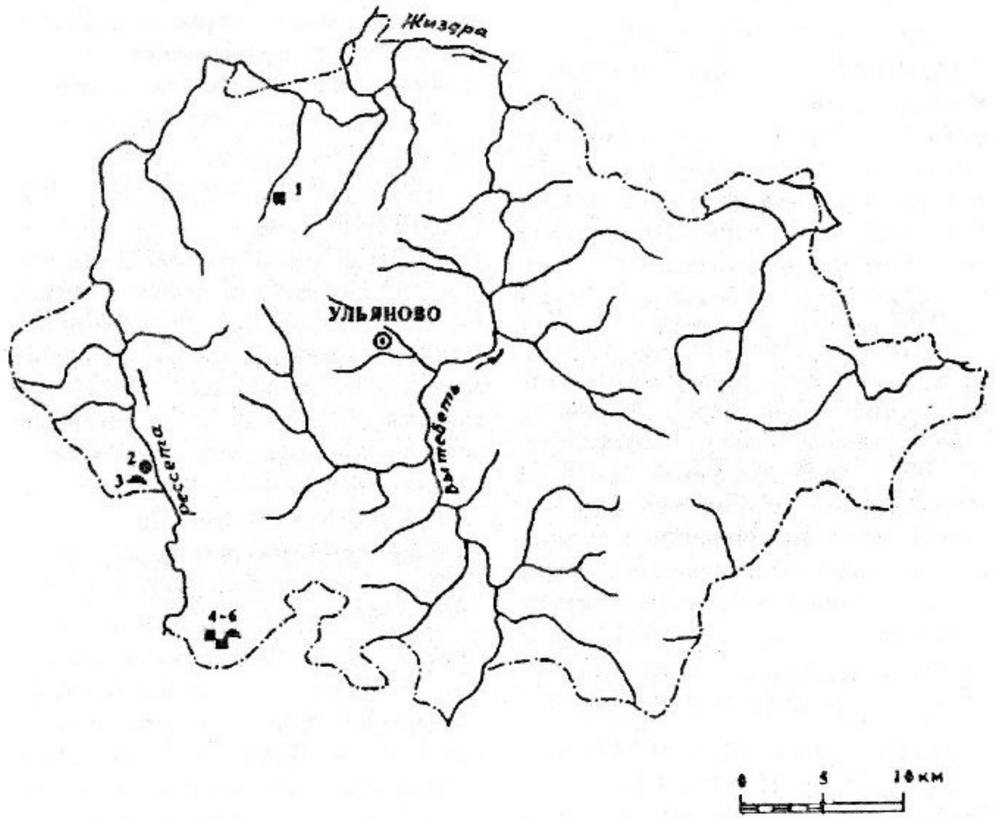

Рис. 23. Археологические памятники Ульяновского р-на

496 (1). ВЯЗОВНА. ГОРОДИЩЕ, р.ж.в. Близ с., мыс прав. берега р. Вязовна (прав. приток р. Жиздра) при схождении двух оврагов. Площадка овальная, 80x32 м, выс. над дном оврагов 8—10 м, с напольной южн. стороны — вал (выс. до 2 м) и ров перед ним (глуб. ок. 1 м). Культ. слой 0,2 м. Вал нарушен при сооружении братской могилы. Керамика лепная, предположительно юхновской к-ры.

Арх. ИА, № 5213. Л. 2, 3.

497 (5). КУДЕЯР. ГОРОДИЩЕ 1. 0,5 км к ЮЗ от пос., мыс лев. берега руч. Могильный (лев. приток р. Рессета, прав. притока р. Жиздра), между двумя оврагами. Площадка подтреугольная, 48x27 м, выс. над руч. 12 м, с напольной юго-зап. стороны — вал (выс. до 2 м) и ров перед ним (глуб. ок. 1 м). Культ. слой не выявлен, находки не обнаружены.

Арх. ИА, № 5213. Л. 4.

498 (6). КУДЕЯР. ГОРОДИЩЕ 2, р.ж.в. 0,6 км к ЮЗ от пос., мыс лев. берега руч. Могильный (лев. приток р. Рессета, прав. притока р. Жиздра), между двумя оврагами, 60 м вверх по руч. от *городища 1* (см.). Площадка подтреугольная, 120x50 м, выс. над руч. 10—11 м, с напольной юго-юго-вост. стороны — три вала (выс. 1—3 м) и три рва (глуб. 1,0—1,2 м). Культ. слой 0,15—0,20 м. Керамика лепная, предположительно юхновской к-ры.

Арх. ИА, № 5213. Л. 4, 5.

499 (4). КУДЕЯР. КУРГАННЫЙ МОГИЛЬНИК. 1,2 км к ВЮВ от пос., у дороги в д. Рессета Хвастовичского р-на, прав. берег р. Рессета (прав. приток р. Жиздра). Четыре насыпи выс. 0,3—2,0 м, диам. 6—18 м. Один из курганов поврежден ямой.

Арх. ИА, № 5213. Л. 7.

500 (2). КЦЫНЬ. СЕЛИЩЕ. 4—7, 14—17 вв. Сев.-вост. окраина с., у кладбища, мыс первой надпойменной террасы лев. берега р. Рессета (прав. приток р. Жиздра), у ее излучины. Размеры ок. 600x200 м, выс. над рекой 5—20 м. Культ. слой 0,2—0,5 м. Частично распахивается. Керамика лепная мощинской к-ры и гончарная позднесредневековая.

Арх. ИА, № 5661. Л. 21; № 10655. Л. 11.

501 (3). КЦЫНЬ. КУРГАН. 1,3 км к ЮЮВ от кладбища с., на невысоком всхолмлении в пойме лев. берега р. Рессета (прав. приток р. Жиздра). Выс. 0,75 м, диам. 8 м.

Арх. ИА, № 10655. Л. 12.

ФЕРЗИКОВСКИЙ РАЙОН

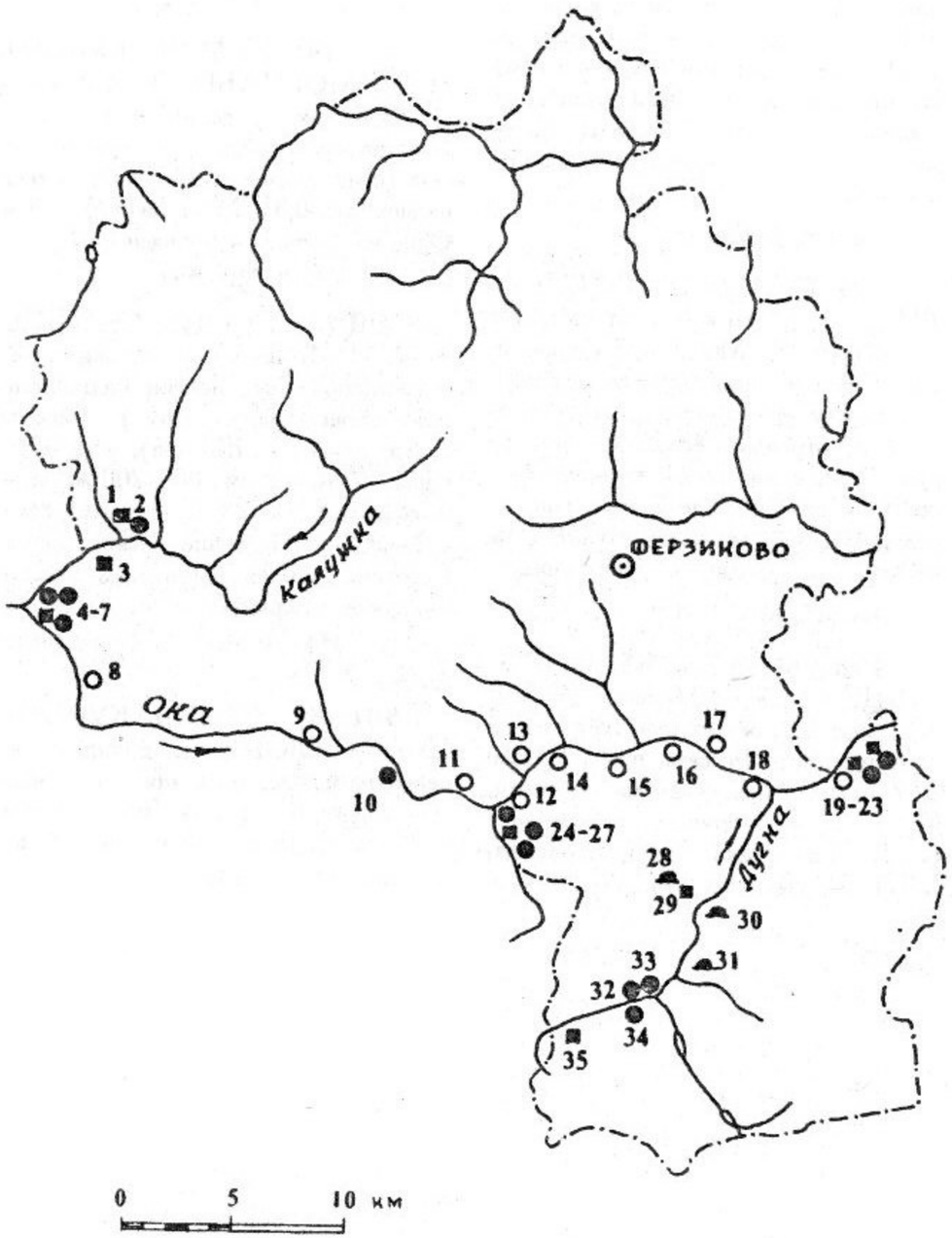

Рис. 24. Археологические памятники Ферзиковского р-на

502 (15). БОРЩЕВКА. СТОЯНКА, неолит. 0,5 км к ВСВ от д., прав. берег р. Ока. Размеры ок. 245x20—80 м, выс. над рекой до 3 м. Береговая часть разрушается. Керамика ямочно-гребенчатая, кремневые скребки, скребла, скобели, ножи, сверла, нуклеусы и т.п.

Грехова Л.В., Полякова Г.Ф., Раушенбах В.М., Цветкова И.К. 1970. С. 236, № 36; Арх. ИА, № 10939. Л. 6; № 11807. Л. 12; Паспорт.

503 (14). ВИСЛЯЕВО. СТОЯНКА, неолит. 2 км к СЗ от д., прав. берег р. Ока. Размеры ок. 350x15—90 м, выс. над рекой 2,5 м. Береговая часть разрушается. Керамика ямочно-гребенчатая и ромбоямочная, кремневые скобели, скребки, ножи, наконечники стрел, отщепы, сколы с нуклеусов.

Арх. ИА, № 9473. Л. 7.

504 (12). ВОРОНИНО. КРЕМНЕОБРАБАТЫВАЮЩАЯ МАСТЕРСКАЯ, мезолит, неолит. 1,5 км к З от д., лев. берег р. Ока при устье глубокого оврага. Размеры ок. 130x20—70 м, выс. над рекой до 3 м. Кремневые скребки, скобели, трапециевидный клин, призматические нуклеусы и сколы с них, многочисленные заготовки орудий, отщепы и осколки.

Арх. ИА, № 9473. Л. 8; № 10939. Л. 9; Паспорт.

505 (1). ГОРОДНЯ. ГОРОДИЩЕ, р.ж.в. 0,45 км к СВ от д., 0,3 км от д. Красный городок, мыс лев. берега р. Городянка (прав. приток р. Калужка, лев. притока р. Ока) при впадении безымянного руч. Площадка овальная, 67x10—15 м, выс. над рекой 14—18 м, над поймой — 5—9 м, с напольной сев.-вост. стороны — сильно расплывшийся вал и ров перед ним. Культ. слой 0,2—0,3 м. Керамика лепная, датирована кон. I тыс. до н.э. — 1-й четв. I тыс. н.э.

Четыркин И.Д. 1897. С. 47; Арх. ИА, № 8788. Л. 14.

506 (2). ГОРОДНЯ. СЕЛИЩЕ, р.ж.в., 9—10, 11—13, 16—17 вв. 0,45 км к ВСВ от д., мыс лев. берега р. Городянка (прав. приток р. Калужка, лев. притока р. Ока) при впадении безымянного руч., рядом с *городищем* (см.). Повреждено при строительстве дороги. Размеры сохранившейся части ок. 120x50 м, выс. над рекой 6—16 м. Культ. слой 0,3—0,6 м. Керамика лепная почепской к-ры и древнерусская, гончарная древнерусская с линейным и ногтевым орнаментом, позднесредневековая чернолощеная.

Успенская А.В., Фехнер М.В. 1956. С. 174, № 252; *Никольская Т.Н.* 1977. С. 5; 1981. С. 55; Арх. ИА, № 865. Л. 4, 5; Паспорт.

507 (18). ДУГНА. СТОЯНКА, неолит. 0,9 км к СЗ от пос., первая надпойменная терраса прав. берега р. Ока, 0,6 км выше моста. Размеры ок. 220x20 м, выс. над рекой до 2,5 м, береговая часть разрушается. Керамика с ямочным орнаментом, кремневые скребки, скобели, сколы с нуклеусов, отщепы. Часть находок переотложена.

Арх. ИА, № 10939. Л. 5; Паспорт.

508 (3). ЖДАМИРОВО. ГОРОДИЩЕ, 4—7, 12—13, 14—15 вв. Вост. окраина с., близ здания школы, мыс лев. берега р. Калужка (лев. приток р. Ока) при впадении руч. Ременник. Площадка подпрямоугольная, 105x50 м, выс. над рекой 18—22 м, по периметру — вал (выс. с напольной сев.-вост. стороны до 6 м), перед ним с напольной стороны ров (глуб. до 3 м). Культ. слой 0,5—0,7 м. Исследовано (Т.Н. Никольская) свыше 400 кв. м. Керамика лепная мощинской к-ры, гончарная древнерусская 12—13 вв. и позднесредневеко-

вая 14—15 вв., железные ножи, ключи, кресала, наконечник стрелы, шилья, шиферное пряслице и др. находки, гл. обр. 12—15 вв., монета — подражание дирехему чекана Золотой Орды кон. 14—нач. 15 в. Выявлены остатки наземных жилищ 12—15 вв., хозяйственные ямы, развал гончарного горна. Древнерусский и позднесредневековый слои памятника связываются с остатками феодальной усадьбы. Колл. в КОКМ.

Никольская Т.Н. 1964. С. 79—81; 1981. С. 83—85.

509 (29). ЗУДНА. ГОРОДИЩЕ. 0,8 км к В от пос., лев. берег р. Дугна (прав. приток р. Ока). Площадка подчетырехугольная, 40x35 м, выс. над рекой 15—17 м, с С и В — остатки вала (выс. до 2 м). Культ. слой не выявлен, находки отсутствуют.

Арх. ИА, № 10939. Л. 9.

510 (28). ЗУДНА. КУРГАН 1. 0,5 км к СВ от пос., лев. берег р. Дугна (прав. приток р. Ока), на поле. Выс. 1,55 м, размеры основания 10,2x9 м. Нарушен кладоискательскими ямами.

Арх. ИА, № 10939. Л. 9.

511 (30). ЗУДНА. КУРГАН 2. 1,2 км к В от пос., прав. берег р. Дугна (прав. приток р. Ока), напротив *городища* (см.). Выс. 2,1 м, размер основания 12,6x11 м. Нарушен кладоискательской ямой.

Арх. ИА, № 10939. Л. 9.

512 (35). ИЛЬИНО. ГОРОДИЩЕ, 2-я пол. I тыс. н.э. 0,3 км к Ю от д., мыс прав. берега р. Колосовка (лев. приток р. Дугна, прав. притока р. Ока). Площадка подтреугольная, 90x60 м, выс. над рекой 3—9 м, с напольной юго-вост. стороны — вал (выс. до 1,5 м) и сильно размытый ров перед ним. Культ. слой не выявлен. Керамика лепная, предположительно 2-й пол. I тыс. н.э.

Арх. ИА, № 12236. С. 3, 4.

513 (17). КОВРОВО. СТОЯНКА, неолит. 1,5 км к ЮЗ от д., лев. берег р. Ока. Размеры ок. 300x30 м, выс. над рекой до 2,5 м, береговая часть разрушается. Керамика ямочно-гребенчатая и ромбоямочная, кремневые наконечники стрел, скребки, скобели, ножи и др. орудия. Колл. в КОКМ.

Грехова Л.В., Полякова Г.Ф., Раушенбах В.М., Цветкова И.К. 1970. С. 236, № 35; Арх. ИА, № 10939. Л. 5, 6.

514 (13). КОЛЬЦОВО. СТОЯНКА, неолит. 3 км к ЮВ от д., лев. берег р. Ока. Размеры ок. 1200x15—30 м, выс. над рекой до 2 м. Разрушается рекой. Керамика ямочно-гребенчатая и ромбоямочная, кремневые наконечники стрел, скребки, скобели, скребла, ножи, ножевидные пластины с ретушью, нуклеусы, отщепы и т.п. Колл. в КОКМ.

Арх. ИА, № 9473. Л. 7; № 10939. Л. 7; № 11807. Л. 12.

515 (8). КРИУША. СТОЯНКА, неолит. Напротив д., остров р. Ока. Керамика ямочно-гребенчатая и ромбоямочная, кремневые орудия.

Грехова Л.В., Полякова Г.Ф., Раушенбах В.М., Цветкова И.К. 1970. С. 236, № 34.

516 (26). ЛАДЫГИНО. ГОРОДИЩЕ, 4—7, 13—14 вв. 1,4 км к ЗЮЗ от д., мыс прав. берега р. Передуть (прав. приток р. Ока). Площадка овальная, 125x25—35 м, выс. над рекой 13—18 м, с СВ — вал (выс. 3,0—3,5 м) и ров перед ним (глуб. 2—3 м). Культ. слой до 0,4 м. Керамика лепная мощинской к-ры (преобладает) и гончарная, отнесенная к 13—14 вв.

Арх. ИА, № 865. Л. 8; № 1760. Л. 4, 5; № 8788. Л. 15, 16.

517 (24). ЛАДЫГИНО. СЕЛИЩЕ 1, р.ж.в., 4—7 вв. 1,2 км к ЗЮЗ от д., мыс прав. берега р. Передуть (прав. приток р. Ока), 0,2 км к СВ от *городища* (см.). Размеры 100x45 м, выс. над рекой 25—31 м. Культ. слой до 0,3 м. Керамика лепная, предположительно юхновской и мощинской к-р.

Арх. ИА, № 8788. Л. 16; Паспорт.

518 (25). ЛАДЫГИНО. СЕЛИЩЕ 2, 14—17 вв. 1,1 км к ЗЮЗ от д., 0,9 км к В от д. Брагино Перемышльского р-на, склон прав. берега р. Передуть (прав. приток р. Ока). Размеры ок. 73x62 м, выс. над рекой 23—32 м. Культ. слой до 0,4 м. Керамика позднесредневековая.

Арх. ИА, № 8788. Л. 16.

519 (27). ЛАДЫГИНО. СЕЛИЩЕ 3, 13—14 вв. 0,8 км к ЗЮЗ от д., прав. берег р. Передуть (прав. приток р. Ока). Размеры 135x95 м, выс. над рекой 42—47 м. Культ. слой 0,3—0,5 м. Керамика гончарная, датированная 13—14 вв.

Арх. ИА, № 8788. Л. 17.

520 (11). МИХАЙЛОВКА. СТОЯНКА, неолит. Напротив д., прав. берег р. Ока. Керамика ямочно-гребенчатая, ромбоямочная и с гребенчатой орнаментацией, кремневые орудия, в т.ч. наконечники стрел, скребки и скобели, кремневые отщепы. Колл. в КОКМ.

Грехова Л.В., Полякова Г.Ф., Раушенбах В.М., Цветкова И.К. 1970. С. 236, № 37; *Полякова Г.Ф.* 1970. С. 84—86.

521 (9). НОВОЛОКИ. СТОЯНКА, неолит. 1 км к ЮВ от д., лев. берег р. Ока. Размеры ок. 450x25—30 м, выс. над рекой до 2 м. Керамика ямочно-гребенчатая, кремневые скребки, отщепы и сколы. Находки частично переотложены.

Арх. ИА, № 10939. Л. 8.

522 (16). ОГАРКОВО. СТОЯНКА, неолит. 2 км к СВ от д., прав. берег р. Ока. Размеры ок. 140x7—15 м, выс. над рекой 3 м. Береговая часть разрушается. Керамика ямочно-гребенчатая и ромбоямочная, кремневые скребки, скобели, нуклеус, пластины. Находки частично переотложены.

Арх. ИА, № 10939. Л. 6, 7.

523 (6). ПЕРЦЕВО. ГОРОДИЩЕ, 14—17 вв. 2 км к ЮЗ от д., лев. берег р. Ока, ниже по течению от устья р. Калужка. Площадка овальная, 180x70 м, выс. над рекой 35—40 м, с С, В, З и ЮЗ местами сохранились остатки вала (выс. от 1 до 4—5 м). Культ. слой до 0,6 м. Частично повреждено карьером. Керамика позднесредневековая.

Четыркин И.Д. 1891. С. 46—52; Арх. ИА, № 7967. Л. 24, 25.

524 (5). ПЕРЦЕВО. СЕЛИЩЕ 1, 9—10, 13—16 вв. 1 км к ЮЗ от д., склон лев. берега р. Калужка (лев. приток р. Ока), напротив д. Ждамирово. Размеры 200x120 м, выс. над поймой более 20 м. Культ. слой 0,2—0,4 м. Распахивается. Керамика лепная, близкая роменской, и гончарная, датированная 13—16 вв.

Арх. ИА, № 7967. Л. 25, 26.

525 (4). ПЕРЦЕВО. СЕЛИЩЕ 2, 14—17 вв. 1,3 км к ЮЗ от д., склон лев. берега р. Калужка (лев. приток р. Ока). Размеры 220x130 м, выс. над поймой 10—23 м. Культ. слой 0,3—0,4 м. Распахивается. Керамика позднесредневековая.

Арх. ИА, № 7967. Л. 26.

526 (7). ПЕРЦЕВО. СЕЛИЩЕ 3, 14—17 вв. 2 км к ЮВ от д., склон лев. берега р. Ока. Частично разрушено карьером. Размеры сохранившейся части 170x115 м, выс. над поймой 15—25 м. Культ. слой 0,3—

1,1 м. Частично распахивается. Керамика гончарная позднесредневековая, куски печины, кости животных. В стенках карьера выявлены котлованы полуземляночных жилищ и хозяйственные ямы.

Арх. ИА, № 7967. Л. 26, 27.

527 (31). ПЛЮСКОВО. КУРГАН. 0,25 км к ЮЗ от д., плато прав. коренного берега р. Дугна (прав. приток р. Ока), на поле. Выс. 3 м, диам. ок. 25 м.

Арх. ИА, № 12236. Л. 5, 6.

528 (32). ПОЗДНЯКОВО. СЕЛИЩЕ 1, 14—17 вв. Вост. окраина д., склон лев. берега р. Колосовка (лев. приток р. Дугна, прав. притока р. Ока). Размеры 340x220 м, выс. над рекой 4—10 м. Культ. слой 0,15—0,20 м. Частично распахивается. Керамика позднесредневековая.

Арх. ИА, № 12236. Л. 4.

529 (34). ПОЗДНЯКОВО. СЕЛИЩЕ 2, 14—17 вв. 0,4 км к Ю от д., прав. берег р. Колосовка (лев. приток р. Дугна, прав. притока р. Ока) при впадении безымянного руч., лев. берег последнего. Размеры ок. 400x340 м, выс. над рекой до 15 м. Культ. слой 0,15—0,20 м. Частично распахивается. Керамика позднесредневековая.

Арх. ИА, № 12236. Л. 4.

530 (33). ПОЗДНЯКОВО. СЕЛИЩЕ 3, 8—10, 11—13, 14—15 вв. 0,35 км к СЗ от д., 1,5 км к ЮЮВ от пос. Октябрьский, оба берега безымянного руч., лев. притока р. Колосовка (лев. приток р. Дугна, прав. притока р. Ока). Размеры 320x290 м, выс. над руч. до 6 м. Частично распахивается. Керамика лепная, близкая роменской, гончарная древнерусская и позднесредневековая, датированная 14—15 вв.

Арх. ИА, № 12236. Л. 4, 5.

531 (10). ТИМОФЕЕВКА (ТИМАШЕВКА). СЕЛИЩЕ, 4—7, 14—17 вв. 2 км к В от д., прав. берег р. Ока. Площадь ок. 1000 кв. м, выс. над рекой 25—28 м. Культ. слой до 0,45 м. Распахивается. Керамика лепная мощинской к-ры и гончарная позднесредневековая.

Арх. ИА, № 10939. Л. 8.

532 (19). ТРОИЦКОЕ. СТОЯНКА, неолит. 0,7 км к СЗ от д., прав. берег р. Ока близ устья р. Любутка. Размеры 480x80—140 м, выс. над рекой 11—12 м. Культ. слой до 0,1 м. Керамика ямочно-гребенчатая и ромбоямочная, кремневые скребки, скобели, комбинированные орудия, обломок тесла, призматический нуклеус, сколы, отщепы.

Арх. ИА, № 10939. Л. 4, 5; № 12227. Л. 10, 11.

533 (21). ТРОИЦКОЕ. ГОРОДИЩЕ 1 (ЛЮБУТСК), 14—17 вв. 0,45 км к ЗЮЗ от сев. окраины д., мыс прав. коренного берега р. Ока при впадении р. Любутка, лев. берег последней. Площадка подпрямоугольная, 295x130 м, выс. над рекой 21—22 м, с напольной юго-зап. стороны — вал (выс. до 6 м) и ров перед ним (глуб. до 5 м). Юго-зап. часть площадки занята кладбищем. Культ. слой до 1,4 м. Керамика позднесредневековая, куски печины, кости животных. Связывается с остатками детинца средневекового города Любутска, впервые упомянутого в письменных источниках под 1372 г.

Четыркин И.Д. 1897. С. 20 сл.; *Фролов А.С., Прошкин О.Л.* 1989. С. 46, 47; Арх. ИА, № 865. Л. 8, 9; № 8788. Л. 16, 17; Паспорт.

534 (20). ТРОИЦКОЕ. ГОРОДИЩЕ 2, 4—7, 12—14 вв. 0,75 км к ЗЮЗ от сев. окраины д., мыс прав. коренного берега р. Ока при впадении в ее долину оврага. Площадка подтреугольная, с сильно разрушенными краями, в древности, вероятно, овальная. Современные размеры ее 110x90 м, выс. над рекой более 50 м. С напольной южн. стороны — дугообразный вал (выс. до 3 м) и ров перед ним (глуб. до 3 м). Культ. слой до 0,4 м. Керамика лепная мощинской к-ры и гончарная, датированная 12—14 вв.

Успенская А.В., Фехнер М.В. 1956, С. 175, № 255; Арх. ИА, № 865. Л. 7, 8; № 8788. Л. 18.

535 (22). ТРОИЦКОЕ. СЕЛИЩЕ 1, 14—17 вв. 0,45 км к З от зап. окраины д., прав. коренной берег р. Ока при впадении р. Любутка, лев. берег последней, к Ю и ЮЗ от *городища 1* (см.), непосредственно за его укреплениями. Размеры 290x130 м, выс. над рекой — 31—35 м. В сев. части — следы разрушенной церкви. Культ. слой до 0,5 м. Керамика позднесредневековая. Является, вероятно, остатками посада средневекового города Любутска, детинец которого связывается с городищем 1.

Арх. ИА, № 865. Л. 6, 7; № 8788. Л. 18, 19.

536 (23). ТРОИЦКОЕ. СЕЛИЩЕ 2, 14—17 вв. 0,75 км к З от зап. окраины д., плато прав. коренного берега р. Ока при впадении безымянного руч., лев. берег последнего, к ЮЗ от *городища 1* (см.), непосредственно за его укреплениями. Размеры 200x125 м. Выс. над рекой более 20 м. Культ. слой до 0,6 м. Керамика позднесредневековая. Является, вероятно, остатками посада средневекового города Любутска, детинец которого связывается с городищем 1.

Арх. ИА, № 8788. Л. 19.

ХВАСТОВИЧСКИЙ РАЙОН

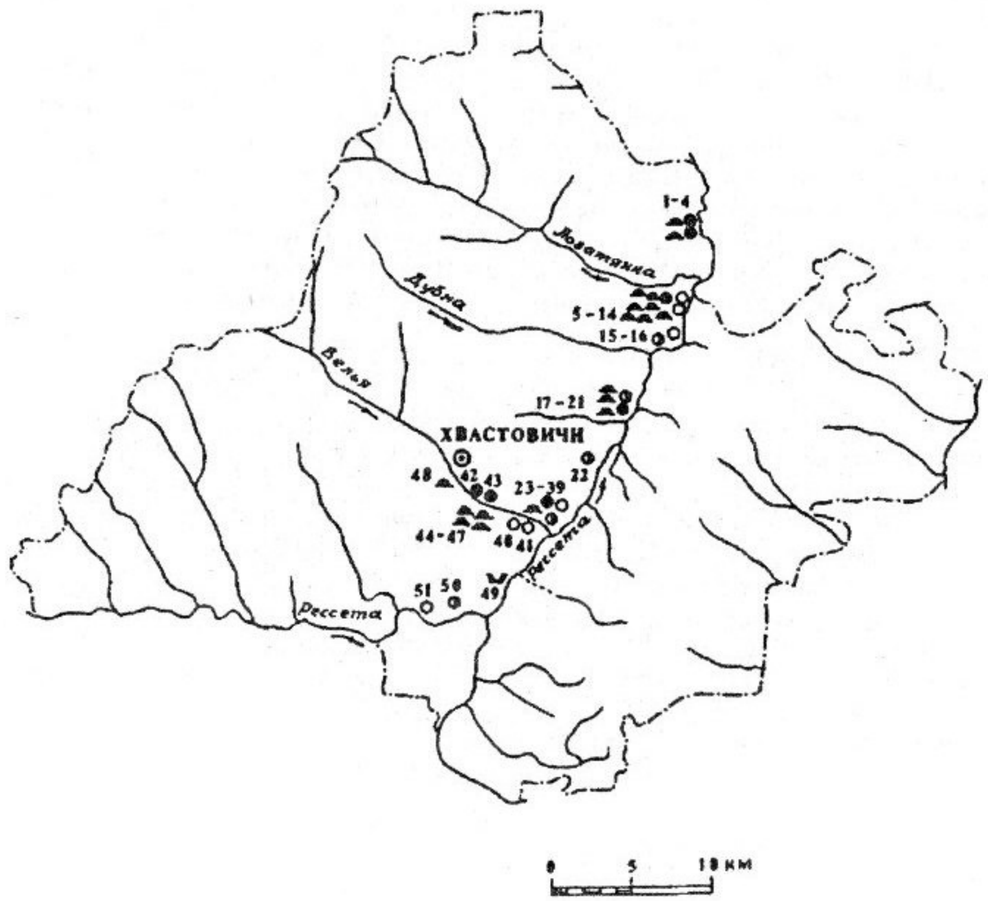

Рис. 25. Археологические памятники Хвастовичского р-на

537 (48). ХВАСТОВИЧИ. КУРГАН. Близ с., 0,45 км к ЮЗ от здания хлебозавода, 0,7 км к ЮВ от здания маслозавода, первая надпойменная терраса прав. берега р. Велья (лев. приток р. Рессета, прав. притока р. Жиздра). Выс. 0,4 м, диам. 10,5 м.

Арх. ИА, № 10655. Л. 50.

538 (50). ИВАНОВСКИЙ. ПОСЕЛЕНИЕ, неолит, эпоха бронзы. 1 км к Ю от пос., мыс первой надпойменной террасы лев. берега р. Рессета (прав. приток р. Жиздра), уроч. "Дубок". Размеры ок. 40х30 м, выс. над поймой 2 м. Культ. слой до 0,4 м. Керамика лепная ямочно-гребенчатая (неолит) и без орнамента, предположительно отнесенная к эпохе бронзы, кремневые нуклеус, пластины, отщепы.

Арх. ИА, № 9168. Л. 17.

539 (35). КРАСНОЕ. ПОСЕЛЕНИЕ, неолит, 14—17 вв. 1 км к ЮЮВ от юго-вост. окраины с., первая надпойменная терраса лев. берега р. Велья (лев. приток р. Рессета, прав. притока р. Жиздра), 0,5 км от устья, уроч. "Крутишки". Размеры ок. 160х90 м, выс. над рекой 2—4 м. Культ. слой 0,2—0,5 м. Керамика позднесредневековая, кремневые пластины и отщепы ранненеолитического облика.

Арх. ИА, № 10655. Л. 42.

540 (34). КРАСНОЕ. СТОЯНКА КРАСНОЕ 1, мезолит. 1 км к ЮВ от с., дюнообразное всхолмление в пойме прав. берега р. Велья (лев. приток р. Рессета, прав. притока р. Жиздра), уроч. "Вася". Размеры 85х60 м, выс. над рекой 1—3 м. Культ. слой до 0,2 м. Поверхность подвергается ветровой эрозии. Исследовано (А.Н. Сорокин) свыше 100 кв. м. Кремневые резцы, пластины, нуклеус, отщепы и т.п. позднемезолитического облика. Колл. в ИА.

Арх. ИА, № 9168. Л. 5, 118—121.

541 (33). КРАСНОЕ. ПОСЕЛЕНИЕ КРАСНОЕ 2, эпоха бронзы. 1,1 км к ЮВ от с., дюнообразное всхолмление в пойме прав. берега р. Велья (лев. приток р. Рессета, прав. притока р. Жиздра), уроч. "Вася", к ЮВ от *стоянки Красное 1* (см.). Размеры ок. 100х40 м, выс. над рекой 2—3 м. Культ. слой до 0,3 м. Керамика лепная, предположительно эпохи бронзы, кремневые скребки, отщепы и пластины.

Арх. ИА, № 9168. Л. 6, 7.

542 (36). КРАСНОЕ. СТОЯНКА КРАСНОЕ 3, мезолит, неолит. 2 км к В от с., всхолмление первой надпойменной террасы лев. берега р. Рессета (прав. приток р. Жиздра), зап. берег ее старицы, 0,4 км к ССВ от уроч. "Гребень". Размеры 150х30—60 м, выс. над рекой 5—6 м. Культ. слой 0,5—0,7 м. Поверхность подвергается ветровой эрозии. Керамика лепная с ромбоямочным орнаментом, свыше 10 тыс. кремней (в т.ч. 1400 орудий) мезолитического и неолитического времени. Мезолитический комплекс предположительно отнесен к бутовской к-ре. Колл. в ИА.

Смирнов А.С., Сорокин А.Н. 1988. С. 6—8; Арх. ИА, № 9168. Л. 122—125.

543 (27). КРАСНОЕ. СТОЯНКА КРАСНОЕ 4, неолит. Сев. окраина с., дюнообразное всхолмление первой надпойменной террасы лев. берега р. Рессета (прав. приток р. Жиздра). Размеры ок. 40х25 м, выс. над поймой ок. 1,5 м. Культ. слой до 0,6 м, залегает под толщей наносного песка. Частично распахивается. Керамика с ямочным и ямочно-гребенчатым орнаментом, кремневые скребки, ножи, резец, рубящие и др. орудия.

Арх. ИА, № 9168. Л. 7, 8.

544 (39). КРАСНОЕ. СТОЯНКА КРАСНОЕ 5, неолит. 2 км к Ю от с., мыс в юго-вост. части обширного дюнообразного всхолмления в пойме лев. берега р. Рессета (прав. приток р. Жиздра), 0,7 км выше устья р. Велья, уроч. "Пенешки". Площадь ок. 2400 кв. м. Культ. слой до 0,5 м. Кремневые ножевидные пластины, отщепы, предположительно ранненеолитического возраста.

Арх. ИА, № 9168. Л. 8, 9.

545 (30). КРАСНОЕ. ПОСЕЛЕНИЕ КРАСНОЕ 6, мезолит, неолит, эпоха бронзы. 2 км к Ю от с., юго-вост. часть обширного дюнообразного всхолмления в пойме лев. берега р. Рессета (прав. приток р. Жиздра), 0,7 км выше устья р. Велья, уроч. "Пенешки", 70 м к СВ от *стоянки Красное 5* (см.). Размеры ок. 30x30 м, выс. над поймой 2 м. Культ. слой до 0,7 м. Исследовано (А.С. Смирнов) более 220 кв. м. Керамика неолитическая с гребенчато-накольчатой, ямочно-гребенчатой и ромбоямочной орнаментацией, своеобразная ямочно-гребенчатая керамика с разреженной орнаментацией позднего неолита или нач. эпохи бронзы, многочисленные каменные орудия мезолитического или ранненеолитического возраста, развитого неолита и бронзового века. Выявлены хозяйственные ямы. Колл. в ИА.

Смирнов А.С. 1986б. С. 8—13; Арх. ИА, № 9168. Л. 9, 10, 58—69; № 11909. Л. 19—29.

546 (40). КРАСНОЕ. СТОЯНКА КРАСНОЕ 7, неолит. 2 км к Ю от с., юго-вост. склон обширного дюнообразного всхолмления в пойме лев. берега р. Рессета (прав. приток р. Жиздра), 0,7 км выше устья р. Велья, уроч. "Пенешки". Размеры ок. 40x40 м. Керамика с ромбоямочным орнаментом, кремневые отщепы.

Арх. ИА, № 9168. Л. 10.

547 (38). КРАСНОЕ. СТОЯНКА КРАСНОЕ 8 (ПЕНЕШКИ), мезолит. 2 км к Ю от с., сев.-зап. часть обширного дюнообразного всхолмления в пойме лев. берега р. Рессета (прав. приток р. Жиздра), 0,7 км выше устья р. Велья, уроч. "Пенешки". Размеры 100x30 м, выс. над поймой 2 м. Выраженный культ. слой отсутствует. Исследовано (А.С. Смирнов, А.Н. Сорокин) 92 кв. м. Более 5 тыс. кремней, в т.ч. 955 орудий из пластин и отщепов (резцы, скребки, скобели, вкладыши, острия, микролиты, трапеции и т.п.) позднемезолитического облика. Выявлено несколько ям. Колл. в ИА.

Сорокин А.Н., Фролов А.С. 1987. С. 228—234; Арх. ИА, № 9168. Л. 11, 125—131.

548 (37). КРАСНОЕ. ПОСЕЛЕНИЕ КРАСНОЕ 9, неолит, эпоха бронзы. 1,4 км к Ю от с., мыс сев.-зап. оконечности обширного дюнообразного всхолмления в пойме лев. берега р. Рессета (прав. приток р. Жиздра), уроч. "Пенешки". Размеры ок. 50x20 м, выс. над поймой до 2 м. Культ. слой до 0,3 м. Керамика неолитическая с ямочно-гребенчатой, ромбоямочной и лапчатой орнаментацией и неорнаментированная, предположительно эпохи бронзы, кремневые резец, скребок, пластины и отщепы.

Арх. ИА, № 9168. Л. 11, 12.

549 (41). КРАСНОЕ. ПОСЕЛЕНИЕ КРАСНОЕ 10, мезолит, неолит, эпоха бронзы. 1,5 км к Ю от с., мыс в вост. части обширного дюнообразного всхолмления в пойме лев. берега р. Рессета (прав. приток р. Жиздра), близ устья р. Велья. Размеры суходольной части ок. 50x30 м, площадь шлейфа культ. слоя, уходящего под пойменные отложения, не определена. Выс. суходольной части над поймой до 1,5 м. Культ. слой до 0,5 м. Исследовано (А.С. Смирнов) более 750 кв. м в суходольной и пойменной частях памятника. Мезолитический комплекс находок — кремневые черешковые наконечники стрел, в т.ч. асимметричные свидерского типа, вкладыши, скребки, резцы, рубящие орудия и т.п.; ранненеолитический — керамика с гребенчато-накольчатой орнаментацией, кремневые орудия, близкие мезолитическим. К развитому неолиту отнесена керамика с ямочно-гребенчатой, ромбоямочной и лапчатой орнаментацией, к позднему — с разреженным ямочно-гребенчатым орнаментом. Среди кремневых орудий развитого и позднего неолита — двусторонне обработанные наконечники стрел и дротиков преимущественно листовидной формы, скребки, скобели, сверла, ножи, комбинированные и топоровидные орудия и т.п. Керамика эпохи бронзы неорнаментированная или с орнаментом в верхней части из нарезок и отпечатков мелкого гребенчатого штампа. Выявлены хозяйственные ямы и очаги. Колл. в ИА.

Смирнов А.С. 1986б. С.13—15; Арх. ИА, № 9185. Л. 12, 13, 132—138; № 11003. Л. 31—36; № 12608. Л. 60—75.

550 (28). КРАСНОЕ. СЕЛИЩЕ 1, 14—17 вв. 0,85 км к ЮЮВ от юго-вост. окраины с., первая надпойменная терраса лев. берега р. Велья (лев. приток р. Рессета, прав. притока р. Жиздра). Размеры 85x45 м, выс. над поймой 2—3 м. Культ. слой 0,2—0,3 м. Керамика позднесредневековая.

Арх. ИА, № 10655. Л. 42, 43.

551 (29). КРАСНОЕ. СЕЛИЩЕ 2, р.ж.в., 3-я четв. I тыс. н.э., 9—10 вв. 1,8 км к В от вост. окраины с., первая надпойменная терраса лев. берега р. Рессета (прав. приток р. Жиздра), уроч. "Городок". Размеры 210x35—75 м, выс. над рекой 3—4 м. Культ. слой до 0,5 м, стратиграфически разделяется на два горизонта. Для нижнего горизонта характерна лепная керамика почепской и мощинской к-р, для верхнего — лепная керамика, близкая роменской. Значительная часть селища занята *курганным могильником 3* (см.).

Никольская Т.Н. 1981. С. 16; Арх. ИА, № 5661. Л. 44; № 10655. Л. 43.

552 (31). КРАСНОЕ. СЕЛИЩЕ 3, р.ж.в., 4—7 вв. 2,3 км к В от с., первая надпойменная терраса лев. берега р. Рессета (прав. приток р. Жиздра). Размеры ок. 70x60 м, выс. над рекой 4 м. Культ. слой до 0,4 м. Керамика лепная, предположительно юхновской и мощинской к-р.

Арх. ИА, № 10655. Л. 44.

553 (32). КРАСНОЕ. СЕЛИЩЕ 4, р.ж.в. 2 км к В от с., всхолмление в пойме лев. берега р. Рессета (прав. приток р. Жиздра), 0,4 км к СЗ от *селища 2* (см.). Размеры 115x60 м, выс. над рекой 4—5 м. Культ. слой до 0,3 м. Керамика лепная, предположительно почепской к-ры.

Арх. ИА, № 10655. Л. 44, 45.

554 (23). КРАСНОЕ. КУРГАННЫЙ МОГИЛЬНИК 1. 0,85 км к ЮВ от вост. окраины с., вторая надпойменная терраса лев. берега р. Велья (лев. приток р. Рессета, прав. притока р. Жиздра). Девять насыпей выс. 0,25—0,90 м, диам. 6—10 м. Часть насыпей имеет повреждения. В одном из поврежденных курганов в предматериковой части выявлен углисто-золистый слой.

Арх. ИА, № 10655. Л. 45.

555 (24). КРАСНОЕ. КУРГАННЫЙ МОГИЛЬНИК 2. 0,73 км к Ю от с., лев. берег р. Велья (лев. приток р. Рессета, прав. притока

р. Жиздра), 0,1 км к СЗ от *могильника 1* (см.). Пять насыпей выс. 0,30—0,85 м, диам. 8—10 м.

Арх. ИА, № 10655. Л. 45.

556 (25). КРАСНОЕ. КУРГАННЫЙ МОГИЛЬНИК 3, 11—13 вв. 1,8—2,4 км к В от вост. окраины с., первая надпойменная терраса лев. берега р. Рессета (прав. приток р. Жиздра), уроч. "Городок", на месте *селища 1* (см.). Насчитывал 68 курганов, сохранились 64 насыпи выс. 0,3—2,4 м, диам. 5—21 м. Исследовано (Н.Г. Недошивина) три кургана с трупоположениями на горизонте и в неглубоких могильных ямах с зап. ориентировкой. Гончарные сосуды, сердоликовые и золотостеклянные бусы 11—12 вв. и т.п. Колл. в ГИМ.

Никольская Т.Н. 1981. С. 16; *Фролов А.С., Прошкин О.Л.* 1989. С.65; Арх. ИА, № 5661. Л. 38—43; № 10655. Л. 44, 45; № 11251. Л. 1—5.

557 (26). КРАСНОЕ. КУРГАННЫЙ МОГИЛЬНИК 4. 2 км к ЮЮЗ от южн. окраины с., дюнообразное всхолмление в пойме лев. берега р. Рессета (прав. приток р. Жиздра), уроч. "Пенешки". Пять насыпей выс. 0,4—1,1 м, диам. 5—12 м.

Паспорт.

558 (51). КУРГАН. ПОСЕЛЕНИЕ, неолит, эпоха бронзы. 3 км к ЮВ от пос., мыс первой надпойменной террасы лев. берега р. Рессета (прав. приток р. Жиздра). Размеры ок. 40х40 м, выс. над поймой 1,5 м. Культ. слой до 0,4 м. Керамика неолитическая с ямочно-гребенчатой орнаментацией и без орнамента, предположительно отнесенная к эпохе бронзы, кремневые отщепы и пластины.

Арх. ИА, № 9168. Л. 16, 17.

559 (2). ЛОВАТЯНКА. СЕЛИЩЕ 1, р.ж.в., 14—17 вв. 3 км к С от д., 4 км к Ю от д. Кцынь Ульяновского р-на, лев. берег р. Рессета (прав. приток р. Жиздра), уроч. "Удовская пристань". Размеры ок. 90х55 м, выс. над рекой 6—9 м. Культ. слой 0,10—0,15 м. Керамика лепная, предположительно почепской к-ры, и гончарная позднесредневековая.

Арх. ИА, № 5661. Л. 36, 37; № 10655. Л. 46.

560 (4). ЛОВАТЯНКА. СЕЛИЩЕ 2, 14—17 вв. 3,4 км к С от д., сев.-зап. берег безымянного оз., 0,2 км к ЮЗ от лев. берега р. Рессета (прав. приток р. Жиздра), уроч. "Завальня". Размеры 60х40 м, выс. над оз. 4—8 м. Культ. слой 0,15—0,20 м. Керамика позднесредневековая.

Арх. ИА, № 10655. Л. 47.

561 (1). ЛОВАТЯНКА. КУРГАННЫЙ МОГИЛЬНИК. 3 км к С от д., 4 км к Ю от с. Кцынь Ульяновского р-на, плато лев. коренного берега р. Рессета (прав. приток р. Жиздра), частично на терр. *селища 1* (см.). Тридцать насыпей выс. 0,4—2,7 м, диам. 5—15 м, с ровиками у оснований.

Арх. ИА, № 5213. Л. 6.

562 (3). ЛОВАТЯНКА. КУРГАН. 3,6 км к С от д., плато лев. коренного берега р. Рессета (прав. приток р. Жиздра), окраина леса. Выс. 0,9 м, диам. 8 м. У основания — следы ровика.

Арх. ИА, № 5661. Л. 36; № 10655. Л. 47, 48.

563 (22). НОВОХВАСТОВИЧИ. ПОСЕЛЕНИЕ, эпоха бронзы. 0,6—0,8 км к ССВ от д., мыс первой надпойменной террасы лев. берега р. Рессета (прав. приток р. Жиздра). Размеры ок. 100х100 м, выс. над поймой 2,5 м. Культ. слой до 0,4 м. Керамика лепная неорнаментированная, предположительно эпохи бронзы, кремневые отщепы и пластины.

Арх. ИА, № 12608. Л. 79, 80.

564 (11). РЕССЕТА. СТОЯНКА РЕССЕТА 1, неолит. Близ д., у юго-вост. угла кладбища, мыс первой надпойменной террасы лев. берега р. Рессета (прав. приток р. Жиздра). Площадь не определена, выс. над рекой 4—5 м. Культ. слой 0,1—0,3 м. Поверхность подвергается ветровой эрозии. Керамика ямочно-гребенчатая, кремневые нож, резец, пластины и отщепы.

Арх. ИА, № 5213. Л. 3, 4; № 9168. Л. 1.

565 (14). РЕССЕТА. СТОЯНКА РЕССЕТА 2, неолит. Близ д., кольцевидное дюнообразное всхолмление в пойме лев. берега р. Рессета (прав. приток р. Жиздра), 70—75 м к Ю от *стоянки 1* (см.). Площадь не определена, выс. над рекой 4—7 м. Культ. слой до 0,2 м. Поверхность подвергается ветровой эрозии. Кремневые скребки, скребло, ножи, нуклеусы, пластины и отщепы.

Арх. ИА, № 5213. Л. 4; № 9168. Л. 2.

566 (16). РЕССЕТА. СТОЯНКА УСТЬЕ ДУБНЫ 1, неолит. 1,7 км от д., выше по течению р. Рессета, 0,6 км выше устья р. Дубна, мыс первой надпойменной террасы лев. берега р. Рессета (прав. приток р. Жиздра) при впадении безымянного руч. Размеры 50х30 м, выс. над рекой 4—5 м. Культ. слой 0,25—0,30 м. Кремневые скребки, рубящие орудия, отщепы.

Арх. ИА, № 9168. Л. 3, 4.

567 (15). РЕССЕТА. ПОСЕЛЕНИЕ УСТЬЕ ДУБНЫ 2, эпоха бронзы. 2,5 км от д., выше по течению р. Рессета, 0,7 км выше устья р. Дубна, мыс первой надпойменной террасы лев. берега р. Рессета (прав. приток р. Жиздра). Размеры ок. 80х30 м, выс. над рекой 5—7 м. Керамика лепная, без орнамента и с отпечатками зубчатого штампа, предположительно эпохи бронзы, кремневые тесло, нуклеус, отщепы и пластины.

Арх. ИА, № 9168. Л. 4, 5.

568 (9). РЕССЕТА. СЕЛИЩЕ, р.ж.в., 9—10, 11—13, 14—17 вв. 0,3 км к ЮЗ от д., близ животноводческой фермы, первая надпойменная терраса лев. берега р. Рессета (прав. приток р. Жиздра). Размеры 250х110 м, выс. над рекой 6—7 м. Культ. слой 0,25—0,30 м. Керамика лепная почепской к-ры и близкая роменской, гончарная древнерусская и позднесредневековая.

Никольская Т.Н. 1981. С. 16, 18; Арх. ИА, № 5213. Л. 4.

569 (5). РЕССЕТА. КУРГАННЫЙ МОГИЛЬНИК 1. Сев.-вост. окраина д., у дороги в с. Кцынь Ульяновского р-на, плато лев. коренного берега р. Рессета (прав. приток р. Жиздра). Шестьдесят одна насыпь выс. 0,4—2,2 м, диам. 4,5—20,0 м. Часть курганов имеет следы ровиков у основания.

Арх. ИА, № 5213. Л. 3.

570 (6). РЕССЕТА. КУРГАННЫЙ МОГИЛЬНИК 2. Близ д., 0,3 км к ЮЗ от животноводческой фермы, лев. коренной берег р. Рессета (прав. приток р. Жиздра) при впадении в нее безымянного руч., в лесу и на опушке леса. Двадцать семь насыпей выс. 0,3—1,8 м, диам. 5—12 м. У части курганов — следы ровиков. Несколько курганов повреждено ямами.

Арх. ИА, № 5213. Л. 3.

571 (7). РЕССЕТА. КУРГАННЫЙ МОГИЛЬНИК 3. 2 км к СВ от д., у дороги в пос. Кудеяр, прав. берег руч. Могильный, к ЮВ от *могильника 4* (см.). Девять насыпей выс. 0,3—1,0 м, диам. 6—9 м. У части курганов ровики у основания. Некоторые насыпи повреждены ямами.

Арх. ИА, № 5213. Л. 4.

572 (8). РЕССЕТА. КУРГАННЫЙ МОГИЛЬНИК 4. 2,2 км к СВ от д., у дороги в пос. Кудеяр, прав. берег руч. Могильный, 0,2 км к СЗ от *могильника 3* (см.). Три насыпи выс. 0,5—0,6 м, диам. 6—10 м.

Арх. ИА, № 5213. Л. 4, 5.

573 (9). РЕССЕТА. КУРГАННЫЙ МОГИЛЬНИК 5. 3 км к СЗ от д., лев. берег безымянного руч., лев. притока р. Рессета. Пять насыпей выс. 0,9—1,6 м, диам. 9—13 м.

Арх. ИА, № 5429. Л. 46.

574 (12). РЕССЕТА. КУРГАН 1. Напротив д., прав. берег р. Рессета (прав. приток р. Жиздра), 90 м от русла, в лесу. Насыпь овальная в плане, выс. до 2 м, размеры основания 28x21 м.

Арх. ИА, № 5213. Л. 3

575 (13). РЕССЕТА. КУРГАН 2. 1,5 км к ЮВ от д., у дороги в с. Долина, первая надпойменная терраса прав. берега р. Рессета (прав. приток р. Жиздра). Выс. ок. 2 м, диам. 17 м.

Арх. ИА, № 5213. Л. 3.

576 (49). СТАЙКИ. ГРУНТОВЫЙ МОГИЛЬНИК, эпоха бронзы. 1,3 км к В от с., мыс лев. берега р. Рессета (прав. приток р. Жиздра) при впадении в ее пойму оврага. На поверхности центр. части мыса выявлено (А.С. Смирнов) пять скоплений лепных сосудов среднеднепровской к-ры, вместе с ними — кремневые нож и скребки. Скопления рассматриваются как остатки грунтовых погребений, сильно нарушенных эрозионными процессами. Колл. в КОКМ.

Смирнов А.С. 1987б. С. 203—207; Арх. ИА, № 9168. Л. 14—16; № 11003. Л. 37.

577 (42). УСПЕНСКИЙ. СЕЛИЩЕ 1, р.ж.в. 1 км к ВСВ от сев. окраины пос., первая надпойменная терраса лев. берега р. Велья (лев. приток р. Рессета, прав. притока р. Жиздра). Размеры 90x50 м, выс. над рекой 5—6 м. Южн. часть разрушается осыпями. Культ. слой 0,10—0,15 м. Керамика лепная, предположительно почепской к-ры.

Арх. ИА, № 10655. Л. 48.

578 (43). УСПЕНСКИЙ. СЕЛИЩЕ 2, 4—7, 11—13, 16—17 вв. 0,1 км к СВ от пос., мысовидный выступ первой надпойменной террасы лев. берега р. Велья (лев. приток р. Рессета, прав. притока р. Жиздра). Площадь ок. 2 тыс. кв. м, выс. над рекой 5—7 м. Культ. слой до 0,25 м. Керамика лепная мощинской к-ры, гончарная древнерусская и позднесредневековая (белоглиняная и чернолощеная). При случайных обстоятельствах найден железный наконечник копья.

Никольская Т.Н. 1981. С. 50; Арх. ИА, № 5661. Л. 36.

579 (44). УСПЕНСКИЙ. КУРГАННЫЙ МОГИЛЬНИК 1. 0,7 км к В от пос., 0,2 км к В от кладбища, первая надпойменная терраса прав. берега р. Велья (лев. приток р. Рессета, прав. притока р. Жиздра). Четыре насыпи выс. 0,6—1,9 м, диам. 7—11 м, следы трех полностью распаханных курганов. Один курган, раскопанный сотрудниками Хвастовичского музея, содержал остатки трупоположения с зап. ориентировкой, без вещей.

Никольская Т.Н. 1981. С. 50; Арх. ИА, № 5661. Л. 37; № 10655. Л. 3, 4.

580 (45). УСПЕНСКИЙ. КУРГАННЫЙ МОГИЛЬНИК 2. Вост. окраина пос., первая надпойменная терраса прав. берега р. Велья (прав. приток р. Рессета, прав. притока р. Жиздра). Две насыпи выс. 0,7 и 1,0 м, диам. 11 и 10,5 м, следы еще одной распаханной насыпи.

Никольская Т.Н. 1981. С. 50; Арх. ИА, № 5661. Л. 37; № 10655. Л. 49.

581 (46). УСПЕНСКИЙ. КУРГАННЫЙ МОГИЛЬНИК 3. 1,5 км к В от сев. окраины пос., южн. берег правобережной старицы р. Велья (прав. приток р. Рессета, прав. притока р. Жиздра). Пять уплощенных насыпей выс. 0,40—0,55 м, диам. 7—10 м, протянувшихся цепочкой по краю невысокой надпойменной гряды на выс. 1—2 м над рекой. В поле одного из курганов в предматериковом слое прослеживается угольно-золистая прослойка.

Арх. ИА, № 10655. Л. 49.

582 (47). УСПЕНСКИЙ. КУРГАН. 0,5 км к В от сев. окраины пос., сев. окраина кладбища, первая надпойменная терраса прав. берега р. Велья (прав. приток р. Рессета, прав. притока р. Жиздра). Выс. 0,6 м, диам. 10 м.

Арх. ИА, № 10655. Л. 50.

583 (18). ХАРИТОНОВКА. ПОСЕЛЕНИЕ, эпоха бронзы. 2 км к С от с., первая надпойменная терраса лев. берега р. Рессета (прав. приток р. Жиздра). Площадь не определена, выс. над рекой 3—5 м. Культ. слой 0,2 м. Керамика лепная, предположительно эпохи бронзы, кремневые отщепы и обломки орудий. На терр. поселения расположен *курганный могильник 2* (см.).

Арх. ИА, № 5213. Л. 7.

584 (20). ХАРИТОНОВКА. СЕЛИЩЕ, 8—10, 11—13, 14—17 вв. 1 км к ЮЮВ от с., мыс первой надпойменной террасы лев. берега р. Рессета (прав. приток р. Жиздра). Размеры 100x40 м, выс. над поймой 3—4 м. Культ. слой до 0,3 м. Керамика лепная, близкая роменской, гончарная древнерусская и позднесредневековая.

Никольская Т.Н. 1981. С. 16; Арх. ИА, № 5213. Л. 7, 8.

585 (21). ХАРИТОНОВКА. КУРГАННЫЙ МОГИЛЬНИК 1. Южн. окраина с., мыс первой надпойменной террасы лев. берега р. Рессета (прав. приток р. Жиздра). Пять насыпей выс. 0,6—1,4 м, диам. 5,0—12,5 м. Повреждены ямами.

Арх. ИА, № 5213. Л. 8.

586 (17). ХАРИТОНОВКА. КУРГАННЫЙ МОГИЛЬНИК 2. 2 км к С от с., первая надпойменная терраса лев. берега р. Рессета (прав. приток р. Жиздра), на месте *поселения* эпохи бронзы (см.). Двадцать семь насыпей выс. 0,3—3,0 м, диам. 6—15 м, со следами ровиков у основания. Часть курганов нарушена ямами.

Арх. ИА, № 5213. Л. 7.

587 (19). ХАРИТОНОВКА. КУРГАН. Сев. окраина с., первая надпойменная терраса лев. берега р. Рессета (прав. приток р. Жиздра). Насыпь овальная в плане, выс. ок. 1,5 м, размеры основания 11x9 м. Повреждена ямами.

Арх. ИА, № 5213. Л. 7.

ЮХНОВСКИЙ РАЙОН

Рис. 26. Археологические памятники Юхновского р-на

588 (30). ЮХНОВ. КУРГАННЫЙ МОГИЛЬНИК 1, 4—7 вв. Сев. окраина г., у кладбища, прав. берег р. Угра. Четырнадцать насыпей, протянувшихся цепочкой вдоль берега. Курганы повреждены. Исследовано (Н.Г. Недошивина) два кургана с каменными конструкциями, остатками трупосожжений и керамикой мощинской к-ры.

Керцелли Н.Г. 1876. С. 40; Арх. ИА, № 9943. Л. 1, 2.

589 (31). ЮХНОВ. КУРГАННЫЙ МОГИЛЬНИК 2, 11—13 вв. Напротив г., 0,7 км к Ю от д. Мокрово (Мокрое), лев. берег р. Угра. Сохранилось тринадцать насыпей, часть которых имеет следы старых раскопок колодцем. При раскопках (Н.Г. Керцелли) обнаружены трупоположения с зап. ориентировкой и древнерусскими вещами. Колл. не сохранилась.

Керцелли Н.Г. 1876. С. 41—43; *Успенская А.В., Фехнер М.В.* 1956. С. 244, № 1221; Арх. ИА, № 9943. Л. 2.

590 (1). АЛЕКСАНДРОВКА. ГОРОДИЩЕ, р.ж.в. 0,25 км к СЗ от д., лев. коренной берег р. Воря (лев. приток р. Угра). Площадка полуовальная, 110x45 м, выс. над рекой 20 м, с трех сторон — два полукольцевых вала (выс. 1,0—1,6 м) и три рва (глуб. 1,0—1,1 м). Культ. слой 0,6—0,8 м. Керамика лепная, предположительно днепро-двинской к-ры.

Арх. ИА, № 6714. Л. 9.

591 (3). АЛЕКСАНДРОВКА. СЕЛИЩЕ 1, р.ж.в. 0,4 км к СЗ от д., склон левого берега р. Воря (лев. приток р. Угра). Размеры 280x100 м, выс. над рекой 11—18 м. Культ. слой 0,5—0,7 м, стратиграфически разделяется на два горизонта. Распахивается. Керамика лепная, в т.ч. лощеная, предположительно почепской к-ры.

Арх. ИА, № 6714. Л. 9.

592 (4). АЛЕКСАНДРОВКА. СЕЛИЩЕ 2, р.ж.в. 0,3 км к СЗ от д., склон лев. берега р. Воря (лев. приток р. Угра), 0,1 км к ЮВ от *селища 1* (см.) Размеры ок. 160x70—75 м, выс. над рекой 10—14 м. Культ. слой 0,4—0,6 м. Частично распахивается. Керамика лепная, в т.ч. с лощением, предположительно почепской к-ры.

Арх. ИА, № 6714. Л. 9, 10; Паспорт.

593 (5). АЛЕКСАНДРОВКА. СЕЛИЩЕ 3, р.ж.в. 1,45 км к СЗ от д., лев. берег р. Воря (лев. приток р. Угра), ок. 1 км к СЗ от *селища 1* (см). Размеры ок. 115x50 м, выс. над рекой 14 м. Культ. слой 0,2—0,3 м. Распахивается. Керамика лепная, в т.ч. с лощением, предположительно почепской к-ры.

Арх. ИА, № 6714. Л. 10.

594 (2). АЛЕКСАНДРОВКА. КУРГАННЫЙ МОГИЛЬНИК. 1,5 км к ССЗ от д., лев. берег р. Воря (лев. приток р. Угра), ок. 0,2 км от русла. Две насыпи выс. 0,5 и 1,1 м, диам. 11 м. Недалеко от курганов — скопления керамики мощинской к-ры, связанные, возможно, с распаханными насыпями.

Арх. ИА, № 6714. Л. 10; Паспорт.

595 (40). БЕКАСОВО. ГОРОДИЩЕ, р.ж.в., 4—7 вв. 3 км к С от д., мыс прав. коренного берега р. Угра между двумя оврагами, уроч. "Плюсковская излучина". Площадка неправильно-овальная, 60x42 м, выс. над рекой 32 м, с Ю и ЮЗ — вал (выс. до 2 м) и ров перед ним (глуб. до 1,5 м). Культ. слой 0,20—0,25 м. Керамика лепная дьяковской (сетчатая и гладкостенная) и мощинской к-р.

Арх. ИА, № 6315. Л. 15, 16.

596 (12). ГОРОДЕЦ. ГОРОДИЩЕ, р.ж.в. 0,15 км к СЗ от

д/о "Городец", на месте одноименной д., ныне заброшенной, мыс прав. коренного берега р. Угра. Площадка подпрямоугольная, 85х70 м, выс. над рекой 16—21 м, с напольной сев.-зап. стороны — три вала (выс. 0,5—1,8 м) и три рва (глуб. до 0,5 м). Культ. слой 0,3—0,5 м. Керамика лепная, предположительно юхновской и днепро-двинской к-р.

Никольская Т.Н. 1959. С. 144; Арх. ИА, № 6714. Л. 10, 11.

597 (7). КЛИМОВ ЗАВОД. ГОРОДИЩЕ ЖАРЫ, 12—13, 14—17 вв. 6 км к СВ от с., 2,5 км к С от б. д. Жары, мыс прав. коренного берега р. Угра при впадении безымянного руч., уроч. "Городец". Площадка овальная, 50х35 м, выс. над рекой 25—30 м, с В — вал (выс. до 6 м) и глубокий ров перед ним. Керамика гончарная древнерусская (12—13 вв.) и позднесредневековая. Интерпретируется как остатки феодальной усадьбы.

Никольская Т.Н. 1959. С. 144; 1981. С. 87; Арх. ИА, № 5679. Л. 15.

598 (8). КЛИМОВ ЗАВОД. СЕЛИЩЕ, 12—13 вв. По сведениям Т.Н. Никольской, расположено к В от *городища Жары* (см.), непосредственно за его укреплениями. Найдена древнерусская керамика 12—13 вв.

Никольская Т.Н. 1981. С. 87.

599 (9). КЛИМОВ ЗАВОД. КУРГАННЫЙ МОГИЛЬНИК. Юго-вост. окраина с., близ кладбища, у дороги Юхнов—Вязьма, плато прав. коренного берега р. Угра. Девять насыпей выс. 0,25—2,20 м, диам. 5—11 м. Часть насыпей нарушена ямами.

Арх. ИА, № 5429. Л. 12.

600 (43). КУРБАТОВО. СЕЛИЩЕ, р.ж.в. 0,2 км к С от д., первая надпойменная терраса лев. берега р. Теча (прав. приток р. Угра). Размеры ок. 400х40—50 м, выс. над рекой 5—6 м. Распахивается. Керамика лепная, предположительно юхновской и верхнеокской к-р.

Арх. ИА, № 6315. Л. 15.

601 (6). М. УСТЬЕ. СЕЛИЩЕ, р.ж.в., 14—17 вв. Близ д., всхолмление в пойме прав. берега р. Угра напротив устья р. Воря. Размеры 300х80 м, выс. над рекой 9—10 м. Культ. слой 0,3—0,4 м. Керамика лепная почепской к-ры и гончарная позднесредневековая.

Арх. ИА, № 5679. Л. 17.

602 (15). МАРЬИНО. СЕЛИЩЕ, 14—17 вв. 0,1 км к З от юго-зап. окраины с., мыс прав. берега р. Ужайка (прав. приток р. Угра) при впадении безымянного руч. Размеры ок. 150х150 м, выс. над рекой 5—12 м. Культ. слой 0,2—0,4 м. Распахивается. Керамика позднесредневековая.

Арх. ИА, № 6714. Л. 11.

603 (16). МАРЬИНО. КУРГАННЫЙ МОГИЛЬНИК. 1,5 км к ЮВ от с., к Ю от шоссе Юхнов—Вязьма, междуречье рр. Ужайка и Ресса (прав. притоки р. Угра), в лесу. Три насыпи выс. 0,6—1,5 м, диам. 8—20 м.

Арх. ИА, № 6714. Л. 11.

604 (29). МОКРОВО (МОКРОЕ). ГОРОДИЩЕ, р.ж.в., 3-я четв. I тыс. н.э. 3,5 км к З от д., 0,3 км к З от б. д. Ступино, мыс лев. берега р. Угра при впадении в ее долину оврага, напротив устья р. Ресса. Площадка овальная, 35х20 м, выс. над рекой 20—21 м, с С и З — два дугообразных вала (выс. до 1 м) и два рва (глуб. 1,0—1,5 м). Культ. слой 0,2—0,7 м, стратиграфически разделяется на два горизонта: верхний, с керамикой днепро-двинской и юхновской к-р, и нижний, с керамикой предположительно юхновской к-ры.

Арх. ИА, № 6714. Л. 13, 14; Паспорт.

605 (22). МОКРОВО (МОКРОЕ). СЕЛИЩЕ 1, 4—7, 14—17 вв. 3 км к ЗЮЗ от д., вост. окраина б. д. Ступино, слева от дороги в д. Папаево, лев. берег р. Угра. Размеры ок. 170х85 м, выс. над рекой 15 м. Культ. слой 0,3—0,4 м. Частично распахивается. Керамика лепная мощинской к-ры и гончарная позднесредневековая.

Арх. ИА, № 6714. Л. 14.

606 (25). МОКРОВО (МОКРОЕ). СЕЛИЩЕ 2, р.ж.в., 4—7, 14—17 вв. 3,1 км к ЗЮЗ от д., южн. окраина б. д. Ступино, слева от дороги в д. Папаево, лев. берег р. Угра, 0,10—0,15 км к СЗ от *селища 1* (см.). Размеры 180х60 м, выс. над рекой 14—15 м. Культ. слой до 0,8 м. Керамика лепная, предположительно днепро-двинской и мощинской к-р, гончарная позднесредневековая.

Арх. ИА, № 6714. Л. 14.

607 (26). МОКРОВО (МОКРОЕ). СЕЛИЩЕ 3, р.ж.в. 3,5 км к ЗЮЗ от д., 0,9 км к ЗСЗ от б. д. Ступино, 0,35 км к Ю от дороги в д. Папаево, лев. берег р. Угра, в лесу. Размеры ок. 150х100 м, выс. над рекой 20—23 м. Культ. слой 0,2—0,3 м. Керамика лепная, предположительно 1-й пол. I тыс. н.э. На терр. селища располагается *курганный могильник 3* (см.).

Арх. ИА, № 6714. Л. 12.

608 (28). МОКРОВО (МОКРОЕ). СЕЛИЩЕ 4, р.ж.в. 1,3 км к ЮЗ от д., 0,15 км к ЮВ от дороги в д. Папаево, лев. берег р. Угра. Размеры ок. 200х70 м, выс. над рекой 8—10 м. Культ. слой до 0,4 м. Частично распахивается. Керамика лепная, в т.ч. с лощением, предположительно почепской к-ры.

Арх. ИА, № 6714. Л. 12; Паспорт.

609 (20). МОКРОВО (МОКРОЕ). КУРГАННЫЙ МОГИЛЬНИК 1. 2,1 км к ЗЮЗ от д., 0,3 км к СВ от б. д. Ступино, справа от дороги в д. Папаево, лев. берег р. Угра, в лесу. Семь насыпей выс. 0,2—1,2 м, диам. 7—15 м. У части курганов — следы ровиков; четыре насыпи повреждены ямами.

Арх. ИА, № 6714. Л. 15. Паспорт.

610 (21). МОКРОВО (МОКРОЕ). КУРГАННЫЙ МОГИЛЬНИК 2. 3 км к ЮЗ от д., 1,4 км к ЗЮЗ от б. д. Ступино, 0,12 км к Ю от дороги в д. Папаево, лев. берег р. Угра. Две насыпи выс. 1,2 м, диам. 12 и 18 м. Повреждены старыми траншеями.

Арх. ИА, № 6714. Л. 15.

611 (23). МОКРОВО (МОКРОЕ). КУРГАННЫЙ МОГИЛЬНИК 3. 3,5 км к ЮЗ от д., 0,9 км к ЗСЗ от б. д. Ступино, лев. коренной берег р. Угра, в лесу, на месте *селища 3* (см.). Две насыпи: одна — округлой в плане формы, выс. 1,5 м, диам. 10 м, другая — удлиненно-овальная в плане, выс. 0,9 м, размеры основания 30х7—8 м.

Арх. ИА, № 7614. Л. 15, 16; Паспорт.

612 (24). МОКРОВО (МОКРОЕ). КУРГАННЫЙ МОГИЛЬНИК 4, 11—13 вв. 1,2 км к ЗСЗ от д., плато лев. коренного берега р. Угра. Восемь насыпей выс. 0,8—1,5 м, диам. 9—12 м, поврежденных ямами. Возможно, этот памятник исследован в кон. 19 в. Н.Г. Керцелли. Выявлены остатки трупоположений с зап. ориентировкой и древнерусскими вещами. Колл. не сохранилась.

Керцелли Н.Г. 1876. С. 15; *Успенская А.В., Фехнер М.В.* 1956. С. 244, № 1222; Паспорт.

613 (27). МОКРОВО (МОКРОЕ). КУРГАН. 4 км к З от д., 1,2 км к СЗ от б. д. Ступино, 0,12 км к Ю от дороги в д. Папаево, лев. коренной берег р. Угра, в лесу. Выс. 1,8 м, диам. 13 м.

Арх. ИА, № 6714. Л. 16; Паспорт.

614 (36). ОЗЕРКИ. СЕЛИЩЕ, р.ж.в., 14—17 вв. Сев.-зап. окраина д., правобережье р. Угра, берег небольшого безымянного оз. Размеры 150х50 м, выс. над оз. 3—4 м. Культ. слой 0,4—0,5 м. Частично распахивается. Керамика лепная, предположительно юхновской к-ры, и гончарная позднесредневековая.

Арх. ИА, № 5679. Л. 12.

615 (37). ОЛОНЬИ ГОРЫ. СЕЛИЩЕ 1, р.ж.в., 4—7, 14—17 вв. Сев.-вост. окраина д., прав. берег р. Угра, уроч. "Орешков бугор". Размеры 65х35 м, выс. над поймой 15 м. Культ. слой 0,60—0,75 м, разделяется на три горизонта: верхний, с позднесредневековой керамикой, средний, с керамикой мощинской к-ры, и нижний, с лепной керамикой, предположительно отнесенной к юхновской к-ре.

Никольская Т.Н. 1959. С. 144; Арх. ИА, № 5679. Л. 10, 11.

616 (38). ОЛОНЬИ ГОРЫ. СЕЛИЩЕ 2, р.ж.в. Сев.-вост. окраина д., мыс прав. берега р. Угра между двумя оврагами, к В от *селища 1* (см.), к З от *селища 3* (см.). Размеры 50х25 м, выс. над поймой 14 м. Частично распахивается. Керамика лепная, предположительно юхновской к-ры.

Арх. ИА, № 5679. Л. 11.

617 (39). ОЛОНЬИ ГОРЫ. СЕЛИЩЕ 3, р.ж.в. Сев.-вост. окраина д., прав. берег р. Угра, к В от *селищ 1 и 2* (см.). Размеры 50х30 м, выс. над поймой 13 м. Культ. слой 0,2—0,3 м. Керамика лепная, предположительно юхновской к-ры.

Арх. ИА, № 5679. Л. 11, 12.

618 (34). ПАЛАТКИ. ГОРОДИЩЕ, р.ж.в., 4—7, 14—17 вв. Сев.-вост. окраина с., близ кладбища, мыс прав. коренного берега р. Угра между двумя оврагами. Площадка овальная, 40х30 м, выс. над рекой 32 м, с напольной юго-вост. стороны — два вала (выс. 1—2 м) и два рва (глуб. 0,5—3,0 м). Повреждено ямами и постройками. Культ. слой 0,3—0,4 м. Керамика лепная верхнеокской и мощинской к-р, гончарная позднесредневековая.

Никольская Т.Н. 1959. С. 144; Арх. ИА, № 5679. Л. 6.

619 (32). ПАЛАТКИ. СЕЛИЩЕ. По данным Т.Н. Никольской, расположено близ с., на прав. берегу р. Угра.

Никольская Т.Н. 1959. С. 144; 1981. Рис. 2.

620 (33). ПАЛАТКИ. КУРГАННЫЙ МОГИЛЬНИК 1. 0,3 км к С от с., прав. берег р. Угра. Восемь насыпей выс. 0,50—2,25 м, диам. 5—11 м.

Арх. ИА, № 5679. Л. 9.

621 (35). ПАЛАТКИ. КУРГАННЫЙ МОГИЛЬНИК 2, 11—13 вв. 0,45—0,50 км к С от с., прав. берег р. Угра, 0,15 км к СЗ от *курганного могильника 1* (см.). Пятнадцать насыпей выс. 0,2—1,7 м, диам. 4—12 м. Исследовано (Н.Г. Недошивина) три кургана с остатками трупоположений в неглубоких могильных ямах, с зап. и юго-зап. ориентировкой. Среди находок — семилопастные височные кольца, бусы, браслеты и т.п. Колл. в ГИМ.

Арх. ИА, № 5679. Л. 9, 10; № 9943. Л. 2—5.

622 (13). ПАПАЕВО. СЕЛИЩЕ 1, 4—7 вв. 0,9 км к ЮВ от д., мыс лев. берега р. Угра при впадении в ее долину оврага, прав. берег последнего. Размеры 150х80 м, выс. над рекой 12—21 м. Культ. слой 0,3—0,5 м. Частично распахивается. Керамика мощинской к-ры.

Арх. ИА, № 6714. Л. 17.

623 (14). ПАПАЕВО. СЕЛИЩЕ 2, 4—7, 14—17 вв. 1,2 км к ЮВ от д., мыс лев. берега р. Угра при впадении в ее долину оврага, 0,3 км к ВЮВ от *селища 1* (см.), на противоположном от него берегу оврага. Размеры ок. 220х120 м, выс. над рекой 19—23 м. Культ. слой 0,3—0,5 м. Частично распахивается. Керамика лепная мощинской к-ры и гончарная позднесредневековая.

Арх. ИА, № 6714. Л. 17.

624 (10). РУСИНОВО. ГОРОДИЩЕ 1, р.ж.в. 3 км к ЮЮВ от д., мыс прав. коренного берега р. Угра при впадении в ее долину оврага, 50 м от русла, в лесу. Площадка подтреугольная, 70х35 м, выс. над рекой 26—32 м, с напольной юго-зап. стороны — два вала (выс. 2,5 и 1,5 м) и ров между ними (глуб. 0,5 м). Культ. слой до 0,9 м. Керамика лепная, предположительно юхновской и днепро-двинской к-р.

Никольская Т.Н. 1959. С. 25, 144; Арх. ИА, № 6714. Л. 12, 13.

625 (11). РУСИНОВО. ГОРОДИЩЕ 2, р.ж.в. 2,7 км к ЮЮВ от д., мыс прав. коренного берега р. Угра при впадении в ее долину оврага, 0,75 км от русла, в лесу. Площадка подтреугольная, 80х80 м, выс. над рекой 32—35 м, с ЮВ, Ю и ЮЗ — два полукольцевых вала (выс. 1,2 м) и три рва (глуб. 0,75—1,40 м). Внутренний ров находится непосредственно на краю площадки, перед внутренним валом. Культ. слой до 0,4 м. Керамика лепная, предположительно юхновской к-ры.

Арх. ИА, № 6711. Л. 13.

626 (17). СУКОВКА. СЕЛИЩЕ 1, р.ж.в., 14—17 вв. 1 км к СЗ от д., мыс прав. берега р. Угра при впадении в ее долину оврага. Размеры ок. 200х115 м, выс. над рекой 7—8 м. Культ. слой 0,3—0,4 м. Распахивается. Керамика лепная, предположительно почепской к-ры, и гончарная позднесредневековая.

Арх. ИА, № 6714. Л. 16.

627 (18). СУКОВКА. СЕЛИЩЕ 2, 14—17 вв. Сев.-зап. окраина д., лев. берег р. Ужайка (прав. приток р. Угра) близ ее устья. Размеры ок. 400х150 м, выс. над рекой 5—6 м. Культ. слой 0,2—0,4 м. Частично распахивается. Керамика позднесредневековая.

Арх. ИА, № 6714. Л. 15, 17.

628 (41). ЧЕМОДАНОВО. КУРГАННЫЙ МОГИЛЬНИК 1, 11—13 вв. К СВ от с., прав. коренной берег р. Угра, в лесу. Восемнадцать насыпей выс. 0,5—1,9 м, диам. 3,5—10,0 м, со следами ровиков и перемычек. Исследовано (Н.Г. Недошивина) два кургана с остатками трупоположений на материке, с зап. ориентировкой. В одном из курганов найдены серебряное проволочное височное кольцо с загнутыми концами, бронзовый пластинчатый перстень, двухзвенная цепочка. Колл. в ГИМ.

Арх. ИА, № 6315. Л. 16; № 9943. Л. 5, 6.

629 (42). ЧЕМОДАНОВО. КУРГАННЫЙ МОГИЛЬНИК 2. Близ с., прав. берег р. Угра, 0,2 км к ЮЗ от *курганного могильника 1* (см). Пять насыпей выс. ок. 2 м.

Арх. ИА, № 9943. Л. 6.

630 (19). ШУКЛЕЕВО. СТОЯНКА, неолит. 0,4 км к СЗ от д., прав. берег р. Ресса (прав. приток р. Угра), у ее излучины. Размеры ок. 250х80 м. Кремневые скребки, скобель, отщепы и пластины.

Фролов А.С., Прошкин О.Л. 1989. С. 56.

ЛИТЕРАТУРА И АРХИВНЫЕ ИСТОЧНИКИ

Литература

Амброз А.К. К истории Верхнего Подесенья в I тыс. н.э.// СА. № 1.

Артеменко И.И. 1967. Племена Верхнего и Среднего Поднепровья в эпоху бронзы // МИА. № 148.

Археология СССР: Восточные славяне в VI—XIII вв. 1982. М.

Археология СССР: Эпоха бронзы лесной полосы СССР. 1978. М.

Арциховский А.В. 1930. Курганы вятичей. М.

Ассонов В.И. 1912. Неолитическая стоянка у дер. Ворониной Калужского уезда // Изв. Калужского о-ва изучения природы и местного края. Калуга. Кн. I.

Бадер О.Н. 1978. Сунгирь: Верхнепалеолитическая стоянка. М.

Барсов Н.П. 1885. Очерки русской исторической географии. Варшава.

Берг Л.С. 1947. Географические зоны Советского Союза. М.

Бодров И., Гостунский Н. 1960. Таруса. Калуга.

Брюсов А.Я. 1947. Белевская неолитическая культура // КСИИМК. Вып. 16.

Булычов Н.И. 1899. Журнал раскопок по части водораздела верхних притоков Днепра и Волги. М.

Булычов Н.И. 1903. Раскопки по части водораздела верхних притоков Днепра и Волги. М.

Булычов Н.И. 1913. Раскопки по среднему течению р. Угра // Зап. Моск. археол. ин-та. М.

Виноградов К.Я. 1932. Новые данные о памятниках фатьяновской культуры // ПИДО. № 11—12.

Воеводский М.В. 1938. Результаты работ Окской экспедиции // Антропол. ж-л. № 2.

Воеводский М.В. 1941. Стоянка Гремячее // МИА. № 2.

Воеводский М.В., Герасимов М.М., Третьяков П.Н. 1941. Долина р. Оки // Археол. исслед. в РСФСР в 1934—1935 гг. М.

Вопросы археологии и истории Верхнего Поочья: Тез. докл. 1987. Калуга.

Вопросы археологии и истории Верхнего Поочья: Тез. докл. 1988. Боровск.

Воронин Н.Н. 1935. К истории сельского поселения феодальной Руси // ИГАИМК. Вып. 138.

Городцов В.А. 1926. Болотное Огубское городище // Тр. ГИМ. М. Вып. I.

Городцов В.А. 1935. Тимоновская палеолитическая стоянка: Результаты археол. раскопок в 1933 г. М.; Л.

Горюнова Е.А. 1961. Этническая история Волго-Окского междуречья // МИА. № 94.

Гостунский Н.Н. 1965. Таруса. М.

Грехова Л.В. 1970. Памятники эпохи палеолита и мезолита // Окский бассейн в эпоху камня и бронзы. М.

Грехова Л.В., Полякова Г.Ф., Раушенбах В.М., Цветкова И.К. 1970. Карта памятников палеолита, мезолита и неолита в Окском бассейне // Окский бассейн в эпоху камня и бронзы. М.

Грудинин Б.В. 1986. Памятники каменного века в г. Калуге и окрестностях // Проблемы древнейшей истории Верхнего Поочья: Тез. докл. Калуга.

Грудинин Б.В. 1987. Раскопки кремнеобрабатывающей мастерской в г. Калуге // Вопросы археологии и истории Верхнего Поочья: Тез. докл. Калуга.

Долуханов П.М. 1966. Палеография мезолита Северной Европы // МИА. № 126.

Древнее поселение в Подмосковье. 1970 //МИА. № 156.

Древнее поселение в Подмосковье. 1971 // МИА. № 184.

Духовные и договорные грамоты великих и удельных князей. 1950. М.

Дьяковская культура. 1974. М.

Ефименко П.П., Третьяков П.Н. 1961. Абашевская культура в Поволжье // МИА. № 97.

Жилин М.Г., Фролов А.С. 1981. Стоянка Ладыжино III: По материалам раскопок 1976 и 1977 гг. //СА. № 2.

Заверняев Ф.М. 1969. Почепское селище // Новые данные о зарубинецкой культуре. Л.

Заверняев Ф.М. 1978. Хотылевское палеолитическое местонахождение. Л.

Зуев В. 1787. Путешественные записки Василия Зуева от Санкт-Петербурга до Херсонеса в 1781 и 1782 годах. СПб.

Изюмова С.А. 1970а. Курганы у с. Доброе Тульской обл. // СА. № 1.

Изюмова С.А. 1970б. Курганы у д. Слевидово // СА. № 4.

История крестьянства СССР с древнейших времен до Великой Октябрьской социалистической революции. М., 1987. Т. I.

История первобытного общества: Эпоха первобытной родовой общины. 1986. М.

Керцелли Н.Г. 1876. Отчет о раскопках в Смоленской губ. // Тр. Антропол. отд. ИОЛЕА и Э. М. Кн. 2. Вып. 1.

Крайнов Д.А. 1963. Памятники фатьяновской культуры: Московская группа // САИ. Вып. В 1—19.

Крайнов Д.А. 1972. Древнейшая история Волго-Окского междуречья. М.

Красницкий Л.Н. 1988. К изучению памятников верхнеокской культуры // Вопросы археологии и истории Верхнего Поочья: Тез. докл. Боровск.

Кухаренко Ю.В. 1965. Зарубинецкая культура // САИ. Вып. Д 1—29.

Лабунский В.И. 1900. Раскопки в Калужской губернии в 1891 г. // Древности. М. Т. XVI.

Левенок В.П. 1963. Юхновская культура // СА. № 3.

Ляпушкин И.И. 1958. Городище Новотроицкое // МИА. № 74.

Ляпушкин И.И. 1961. Днепровское лесостепное Левобережье в эпоху железа // МИА. № 104.

Ляпушкин И.И. 1968. Славяне Восточной Европы накануне образования Древнерусского государства // МИА. № 152.

Макаров Е.В. 1972. Среднее Поднепровье на рубеже н.э. Киев.

Малинин Д. 1912. Калуга: Опыт исторического путеводителя по Калуге и главнейшим центрам губернии. Калуга.

Марков А.К. 1910. Топография кладов восточных монет (сасанидских и куфических). СПб.

Маслов Н.М. 1948. Льговский клад // КСИИМК. Вып. 33.

Массалитина Г.А. 1986. Особенности религиозных представлений вятичей: По материалам раскопок курганов XI—XIII вв. на территории Калужской обл. // Проблемы древнейшей истории и археологии Верхнего Поочья: Тез. докл. Калуга.

Массалитина Г.А. 1988. Современное состояние изучения мощинской культуры // Вопросы археологии и истории Верхнего Поочья: Тез. докл. Боровск.

Мельниковская О.Н. 1975. Юхновская культура // Новые открытия сов. археологов: Тез. докл. Киев. Ч. 2.
Мельниківська О.М. 1985. Юхнівська культура // 1-а Черніговська обл. наук. конф. з історичного краєзнавства, присвяч. XXVII З'їзду КПРС: Тез. докл. Чернігов.
Моора Х.А. 1963. О древней территории расселения балтийских племен // СА. № 2.
Насонов А.Н. 1951. "Русская земля" и образование территории Древнерусского государства. М.
Недошивина Н.Г. 1971. Хронологические различия в погребальном обряде вятичей // История и культура Восточной Европы по археологическим данным. М.
Найштадт М.И. 1957. История лесов и палеогеография СССР в голоцене. М.
Никольская Т.Н. 1953а. Городище у д. Свинухово // КСИИМК. Вып. 49.
Никольская Т.Н. 1953б. Огубское городище // КСИИМК. Вып. 49.
Никольская Т.Н. 1959. Культура племен бассейна Верхней Оки в I тыс. н.э. // МИА. № 72.
Никольская Т.Н. 1962. Городище у д. Николо-Ленивец // СА. № 1.
Никольская Т.Н. 1964. Археологические раскопки в 1961—1962 гг. в Калужской обл. // КСИА. Вып. 102.
Никольская Т.Н. 1966. К этнической истории бассейна Верхней Оки // КСИА. Вып. 107.
Никольская Т.Н. 1968а. К истории древнерусского города Серенска // КСИА. Вып. 113.
Никольская Т.Н. 1968б. К вопросу о феодальных "замках" в Земле вятичей // Культура Древней Руси. М.
Никольская Т.Н. 1969. О поселениях раннего железного века в бассейне Десны и Верхней Оки: К вопросу о балто-иранских контактах // КСИА. Вып. 119.
Никольская Т.Н. 1971. Древнерусский Серенск — город вятичских ремесленников // КСИА. Вып. 125.
Никольская Т.Н. О летописных городах в Земле вятичей // КСИА. Вып. 129.
Никольская Т.Н. 1974а. Литейные формочки древнерусского Серенска // Культура средневековой Руси. Л.
Никольская Т.Н. 1974б. Литейные формочки с надписями из древнерусского города Серенска // СА. № 1.
Никольская Т.Н. 1974в. Военное дело в городах Земли вятичей // КСИА. Вып. 139.
Никольская Т.Н. 1977. Сельские поселения Земли вятичей // КСИА. Вып. 150.
Никольская Т.Н. 1981. Земля вятичей: К истории населения бассейна Верхней Оки в IX—XIII вв. М.
Никольская Т.Н. 1986. Новые данные к истории Серенска // КСИА. Вып. 167.
Новгородская первая летопись старшего и младшего изводов. 1950. М.; Л.
Очерки по истории СССР: Кризис рабовладельческого строя и зарождение феодализма на территории СССР (III—IX вв.). 1958. М.
Памятники древнего русского канонического права XIII—XIV вв., сохранившиеся в греческом подлиннике // РИБ. 1908. Т. IV. Ч. 1.

Памятники истории Киевского государства IX—XII вв.: Сб. документов. 1936. М.
Поболы Л.Д. 1971. Славянские древности Белоруссии: Зарубинецкая культура. Минск.
Полякова Г.Ф. 1970. Племена белевской культуры // Окский бассейн в эпоху камня и бронзы. М.
Прасолов Л.Н. 1940. Почвы СССР. М.
Проблемы древнейшей истории и археологии Верхнего Поочья: Тез. докл. 1986. Калуга.
Прошкин О.Л. 1986. Археологические исследования Боровска // Проблемы древнейшей истории и археологии Верхнего Поочья: Тез. докл. Калуга.
Прошкин О.Л. 1987. Предварительные итоги изучения Боровского района // Вопросы археологии и истории Верхнего Поочья: Тез. докл. Калуга.
Рабинович М.Г. 1947. Гончарная слобода в Москве в XVI—XVIII вв.// МИА. № 7.
Рабинович М.Г. 1949. Московская керамика // МИА. № 12.
Раппопорт П.А. 1958. Укрепления раннемосковских городищ // КСИА. Вып. 71.
Раппопорт П.А. 1961. Очерки по истории военного зодчества Северо-Восточной и Северо-Западной Руси // МИА. № 105.
Раушенбах В.М. 1970. Племена льяловской культуры // Окский бассейн в эпоху камня и бронзы. М.
Розенфельдт И.Г. 1982. Древности западной части Волго-Окского междуречья в VI—IX вв. М.
Розенфельдт Р.Л. 1968. Московское керамическое производство XII—XVIII вв. // САИ. Вып. Е 1—39.
Рудаков В.Е. 1899. Археология и история в трудах губернской Ученой архивной комиссии // Исторический вестник. Калуга. Т. 76. Кн. 6.
Рудаков В.Е. 1901. Археология и история в трудах губернской Ученой архивной комиссии // Исторический вестник. Калуга. № 2.
Сахаров А.М. 1959. Города Северо-Восточной Руси XIV—XV вв. М.
Седов В.В. 1960. Сельские поселения центральных районов Смоленской земли // МИА. № 92.
Седов В.В. 1961. Следы восточнобалтийского погребального обряда в древнерусских курганах // СА. № 2.
Седов В.В. 1970. Славяне Верхнего Поднепровья и Подвинья. М.
Седов В.В. 1973. Ранние курганы вятичей // КСИА. Вып. 135.
Седов В.В. 1974. Длинные курганы кривичей // САИ. Вып. Е 1—8.
Смирнов А.С. 1986а. Деснинская экспедиция в 1977—1988 гг. // КСИА. Вып. 188.
Смирнов А.С. 1986б. Белевская культура: Проблемы неолита Верхней Оки // СА. № 4.
Смирнов А.С. 1987а. Работы на новостройках Калужской обл. // Вопросы археологии и истории Верхнего Поочья: Тез. докл. Калуга.
Смирнов А.С. 1987б. Могильник Стайки 2 в бассейне Верхней Оки // СА. № 3.
Смирнов А.С. 1988. Исследования Деснинской экспедиции в 1987 г. // Вопросы археологии и истории Верхнего Поочья: Тез. докл. Боровск.
Смирнов А.С., Нигматуллин Р.А. 1988. Новые исследования неолитических стоянок в верховьях р. Рессеты // Вопросы археологии и истории Верхнего Поочья: Тез. докл. Боровск.

Смирнов А.С., Сорокин А.Н. 1988. Стоянка Красная 3 // Вопросы археологии и истории Верхнего Поочья: Тез. докл. Боровск.
Сорокин А.Н. 1986. Мезолит бассейнов Десны и Оки: По материалам работ Деснинской экспедиции // КСИА. Вып. 188.
Сорокин А.Н. 1987. Культурные различия в мезолите бассейна р. Оки // КСИА. Вып. 189.
Сорокин А.Н. 1988. О происхождении бутовской культуры // Вопросы археологии и истории Верхнего Поочья: Тез. докл. Боровск.
Сорокин А.Н., Фролов А.С. 1987. Мезолитическая стоянка Пенешки // СА. № 4.
Спицын А.А. 1899. Расселение древнерусских племен по археологическим данным // ЖМНП. № 9.
Станюкович А.К. 1987. Итоги изучения могильника в Калужском Бору // Вопросы археологии и истории Верхнего Поочья: Тез. докл. Калуга.
Сухобоков О.В. 1975. Славяне Днепровского Левобережья. Киев.
Тарасова Л.М. 1977. Мустьерская стоянка Бетово и ее природное окружение // Палеоэкология древнего человека. М.
Тихомиров М.Н. 1956. Древнерусские города. М.
Третьяков П.Н. 1937. Калужская экспедиция Государственной Академии истории материальной культуры им. Н.Я. Марра // СА. Т. IV.
Третьяков П.Н. 1966. Финно-угры, балты и славяне на Днепре и Волге. М.; Л.
Успенская А.В. 1964. Древнерусское поселение Беницы // Ежегодник ГИМ. 1962 г. М.
Успенская А.В., Фехнер М.В. 1956. Поселения древней Руси // Очерки по истории русской деревни X—XIII вв. М. (Тр. ГИМ; Вып. 32).
Фехнер М.В. 1971. Калуга. М.
Формозов А.А. 1959. Этнокультурные области на территории Европейской части СССР в каменном веке. М.
Фосс М.Е. 1952. Древнейшая история Севера Европейской части СССР // МИА. № 29.
Фролов А.С. 1985а. Палинологическая датировка стоянки Ладыжино III и ее место в окском мезолите // Человек и окружающая среда в древности и средневековье. М.
Фролов А.С. 1985б. Иеневская позднемезолитическая культура в бассейне р. Оки // Археологические памятники Европейской части СССР. М.
Фролов А.С. 1987. Археологические памятники в г. Тарусе // Вопросы археологии и истории Верхнего Поочья: Тез. докл. Калуга.
Фролов А.С. 1988а. Работы в Калужской области в 1987 г. // Вопросы археологии и истории Верхнего Поочья: Тез. докл. Боровск.
Фролов А.С. 1988б. Первая Калужская историко-археологическая конференция // СА. № 1.
Фролов А.С., Жилов М.Г. 1978. Новый памятник мезолита на Верхней Оке // СА. № 1.
Фролов А.С., Проникин О.Л. 1989. Археология Калужской области: Материалы к Своду памятников. Калуга.
Фролов И.К. 1970. Нижний слой городища у дер. Серенск // Древние славяне и их соседи. М.
Фролов И.К. 1975. Раскопки на городище у с. Мощины Калужской обл. // АО 1974 г. М.
Фролов И.К. 1976. Раскопки на городище и селище у с. Мощины // АО 1975 г. М.
Фролов И.К. 1977. Работы в Калужской и Орловской областях // АО 1976 г. М.

Фролов И.К. 1978. Работы Среднерусской экспедиции // АО 1977 г. М.
Фролов И.К., Стусова И.Е., Пеньковников В.И. 1979. Работы Среднерусской экспедиции // АО 1978 г. М.
Ханыков В.В. 1877. Летопись Калужская от отдаленных времен до 1841 г. // ЧОИДР. М. Кн. 2.
Хохлова Т.М. 1987. Раскопки посада древнерусского Серенска в 1986 г. // Вопросы археологии и истории Верхнего Поочья: Тез. докл. Калуга.
Хохлова Т.М. 1988. Археологические исследования Серенского городища в 1987 г. // Вопросы археологии и истории Верхнего Поочья: Тез. докл. Боровск.
Цалкин В.И. 1962. К истории животноводства и охоты в Восточной Европе // МИА. № 107.
Четыркин И.Д. 1892. Результаты начальных археологических исследований по нижнему течению р. Калужки // ИКУАК. Калуга. Вып. 2.
Четыркин И.Д. 1894. Отчет об археологических раскопках "Старого городища" // ИКУАК. Калуга. Вып. 3.
Четыркин И.Д. 1895. Отчет о раскопках 1894 г. по нижнему течению р. Калужка // ИКУАК. Калуга. Вып. 4.
Четыркин И.Д. 1897. Городища, на которых по преданию находилась в древности Калуга // ИКУАК. Калуга. Вып. 5.
Четыркин И.Д. 1901. Город Козельск и его городища // ИКУАК. Калуга. Вып. б/н.
Четыркин И.Д. 1902. Следы древнейших обитателей Калужского края // ИКУАК. Калуга. Вып. б/н.

Архивные источники

Архив ИА, Р-I:
№ 372. Никольская Т.Н. Отчет о раскопках Огубского городища. 1949 г.
№ 519. Никольская Т.Н. Отчет о раскопках городища у д. Свинухово. 1950 г.
№ 536. Формозов А.А. Отчет об археологических разведках в Калужской обл. 1951 г.
№ 865. Фехнер М.В. Отчет об археологических разведках в бассейне Оки в пределах Калужской обл. 1953 г.
№ 999. Никольская Т.Н. Отчет о раскопках городища и курганов у д. Николо-Ленивец Дзержинского р-на Калужской обл.
№ 1077. Раппопорт П.А. Отчет о работе Подмосковного отряда Среднерусской экспедиции в 1953 г.
№ 1170. Никольская Т.Н. Отчет о разведках в Калужской обл. 1955 г.
№ 1172. Никольская Т.Н. Отчет о раскопках 1955 г. городища у д. Николо-Ленивец.
№ 1216. Раппопорт П.А. Отчет о работе отряда по изучению крепостей Среднерусской археологической экспедиции в 1956 г.
№ 1356. Никольская Т.Н. Отчет о раскопках городища у д. Николо-Ленивец и о разведках в Калужской и Орловской областях в 1956 г.
№ 1448. Никольская Т.Н. Отчет о раскопках городища у д. Николо-Ленивец летом 1957 г.
№ 1760. Никольская Т.Н. О разведках и раскопках в Орловской и Калужской областях летом 1958 г.
№ 1844. Астахов С.Н. Отчет по обследованию стоянки Гремячее на р. Оке. 1958 г.

№ 1970. Никольская Т.Н. Отчет о раскопках в Калужской обл. (городище у д. Дешовки).
№ 2063. Успенская А.В. Отчет о раскопках селища Беницы Боровского р-на. 1960 г.
№ 2148. Медынцева А.А. Отчет об археологической разведке в г. Козельске. 1960 г.
№ 2292. Успенская А.В. Отчет об археологических раскопках на селище Беницы Боровского р-на Калужской обл. 1961 г.
№ 2521. Никольская Т.Н. Отчет об археологических раскопках в Калужской обл. 1962 г.
№ 3132. Никольская Т.Н. Отчет о раскопках у д. Серенск. 1965 г.
№ 3299. Никольская Т.Н. Отчет о работе Верхнеокской экспедиции. 1966 г.
№ 3638. Никольская Т.Н. Отчет о работе Верхнеокской экспедиции. 1967 г.
№ 4317. Никольская Т.Н. Отчет о раскопках Серенского городища Верхнеокской экспедицией. 1969 г.
№ 4688. Никольская Т.Н. Отчет о работах на Серенском городище. 1975 г.
№ 5213. Фролов И.К. Отчет о работе Калужского отряда. 1973 г.
№ 5429. Фролов И.К. Отчет о работе Верхнеокской экспедиции в 1974 г.
№ 5661. Никольская Т.Н. Отчет о работе Верхнеокской археологической экспедиции. 1975 г.
№ 5679. Фролов И.К. Отчет о работе Орловского и Калужского отрядов Института археологии АН СССР в 1975 г.
№ 6037. Фролов И.К. Отчет о работе Калужского и Орловского отрядов. 1976.
№ 6315. Есипов В.П. Отчет об археологических разведках в Калужской обл. 1974—1975 гг.
№ 6503. Фролов А.С. Отчет о разведках в Калужской обл. в 1976 г.
№ 6714. Фролов И.К. Отчет о работе Среднерусской экспедиции. 1977 г.
№ 7967. Фролов И.К. Отчет Среднерусской экспедиции о разведках в Смоленской обл. и раскопках в Калужской обл. в 1979 г.
№ 8024. Фролов И.К. Отчет о работе Среднерусской экспедиции. 1978 г.
№ 8215. Смирнов А.С. Отчет о разведках в Брянской и Калужской областях. 1981 г.
№ 8788. Фролов И.К. Отчет о работе Среднерусской экспедиции на территории Калужской обл. 1980 г.
№ 9168. Смирнов А.С., Сорокин А.Н. Отчет о работе в Калужской обл. в 1982 г.
№ 9460. Никольская Т.Н. Отчет о раскопках Серенского городища в Калужской обл. 1982 г.
№ 9473. Грудинкин Б.В. Отчет об археологических разведках 1984 г.
№ 9943. Недошивина Н.Г. Отчет о раскопках Калужской археологической экспедиции ГИМ. 1981 г.
№ 10366. Смирнов А.С. Отчет о раскопках поселений Ново-Отмирово I, II, курганной группы Смолино II в Рождественском р-не Брянской обл. и разведках в зонах проектирования мелиоративно-ирригационных объектов Брянской и Калужской областей. 1984 г.
№ 10440. Прошкин О.Л. Отчет о работе Калужской областной археологической экспедиции. 1984 г.
№ 10655. Фролов И.К. Отчет о разведках, проведенных Среднерусской экспедицией. 1981 г.

№ 10761. Фролов А.С. Отчет о разведках 1985 г.
№ 10939. Грудинкин Б.В. Отчет об археологических разведках 1985 г. в Калужской обл.
№ 11003. Смирнов А.С. Отчет о работах Деснинской экспедиции в 1985 г.
№ 11017. Патрик Г.К. Отчет о работе Орловского отряда и раскопках кладбища XVII в. в г. Калуге. 1985 г.
№ 11063. Прошкин О.Л. Отчет о работе Калужской археологической экспедиции. 1985 г.
№ 11251. Недошивина Н.Г. Отчет о работе Калужской археологической экспедиции ГИМ в Калужской обл. 1985 г.
№ 11358. Смирнов А.С., Нигматуллин Р.А. Отчет о работах Деснинской экспедиции в 1986 г.
№ 11485. Хохлова Т.М. Отчет о раскопках посада городища Серенск Мещовского р-на Калужской обл. 1986 г.
№ 11552. Есипов В.П. Отчет об археологических разведках в Жиздринском р-не Калужской обл.
№ 11558. Прошкин О.Л. Отчет о работе Калужской областной археологической экспедиции в Боровском р-не Калужской обл. 1986 г.
№ 11674. Никольская Т.Н. Отчет о работе Верхнеокской экспедиции в Калужской обл. 1983 г.
№ 11675. Никольская Т.Н. Отчет о работе Верхнеокской экспедиции в Калужской обл. 1984 г.
№ 11807. Грудинкин Б.В. Отчет об археологических разведках и раскопках в г. Калуге и Калужской обл. 1986 г.
№ 11820. Фролов А.С. Отчет об археологических разведках в Калужской обл. 1986 г.
№ 11909. Смирнов А.С., Нигматуллин Р.А. Отчет о работе Деснинской экспедиции в 1987 г.
№ 12001. Прошкин О.Л. Отчет об археологических разведках в Малоярославецком и Боровском р-нах. 1987 г.
№ 12060. Бойцов И.А. Отчет об археологических разведках в Жуковском р-не. 1987 г.
№ 12167. Хохлова Т.М. Отчет о работе археологического отряда Калужского областного краеведческого музея на городище у д. Серенск Мещовского р-на. 1987 г.
№ 12227. Грудинкин Б.В. Отчет об археологических разведках и раскопках. 1987 г.
№ 12236. Грудинкин Б.В. Отчет об археологических разведках. 1988 г.
№ 12368. Есипов В.П. Отчет об археологических разведках в Бабынинском и Дзержинском р-нах. 1987 г.
№ 12492. Станюкович А.К. Отчет об археологических исследованиях средневековых памятников. 1986 г.
№ 12608. Массалитина Г.А., Нигматуллин Р.А., Смирнов А.С. Отчет о работе Деснинской экспедиции в 1988 г.
№ 12689, 12690. Прошкин О.Л. Отчет о раскопках городища у д. Маламахово Боровского р-на. 1988 г.

СИСТЕМАТИЧЕСКИЙ УКАЗАТЕЛЬ*

Городище

Авдеевка 149
Александровка 590
Алнеры 453
Алтухово (Ичское) 172
Анисимово 318

Барсуки 203
Бекасово 595
Брынь 128

В. Подгоричи 404
Волконское 220
Вороново 408
Воротынск 411
Высоково 88
Вязовна 496

Городец (Козельский р-н) 226
Городец (Мещовский р-н) 343
Городец (Юхновский р-н) 596
Городище (Барятинский р-н) 68
Городище (Кондровский р-н) 255
Городище (Мещовский р-н) 346
Городня 505
Гремячево 418
Гришово 44

Дешовки 227
Дюкино 258

Жары, см. Климов Завод
Ждамирово 508
Ждановка 420
Железцово 260
Желохово 421
Жиздра 147
Жуково (Огубское) 170

Зикеево 154
Зудна 509

Ильино 512
Инночка 157
Ичское, см. Алтухово (Ичское)

Калуга, см. При устье р. Калужка; Симеоново (Семеново)
Кириллово 1 455
Кириллово 2 456
Кислино (Спас-Городец) 177
Климов Завод (Жары) 597
Козельск 1, см. Исторический культ. слой. Козельск
Козельск 2 218
Колышево 181
Кондрово 249
Копцово 353
Кременское 335
Кудеяр 1 497
Кудеяр 2 498
Кучерово 459

Ладыгино 516
Ленское 377
Лоск 378
Лужное 1 320
Лужное 2 321
Любутск, см. Троицкое 1

Маламахово 109
М. Сушка 430
Малоярославец, см. Исторический культ. слой. Малоярославец
Матюнино 14
Мещовск, см. Исторический культ. слой. Мещовск
Миленка 273
Мокрово (Мокрое) 604
Мордвиново 53
Мосальск, см. Исторический культ. слой. Мосальск
Мощины 380
Мужитино 158

Немысино 235
Николо-Лапиносово 275
Николо-Ленивец 277
Николо-Лужицкое, см. Отяково (Николо-Лужицкое)
Никольское 435

* В настоящем указателе для памятников, упоминаемых только во "Введении", указаны страницы текста (напр.: С. 20), для памятников, рассматриваемых в основной части — порядковый номер (напр.: 176).

Оболенское 185
Оболовка 449
Огубское, см. Жуково (Огубское)
Орля 161
Отяково (Николо-Лужицкое) 115

Павловка 162
Павловские Чистки (Скурынск) 164
Палатки 618
Панское 325
Перемышль 401
Перцево 523
Плюсково 239
Подборки 242
Покровское 438
Полом 167
При устье р. Калужка 4
Пронино 246

Речица 140
Ромоданово 23
Русиново 1 624
Русиново 2 625

Свинухово 292
Серенск 363
Серпейск 365
Симеоново (Семеново) 3
Скурынск, см.Павловские Чистки (Скурынск)
Спас (Бабынинский р-н) 64
Спас (Спас-Городок; терр., подчиненная Калужскому горисполкому) 31
Спас-Городец, см. Кислино (Спас-Городец)
Спас-Городок, см. Спас (терр., подчиненная Калужскому горисполкому)
Спасский Городец (Спас-Перекша, Спасский Городец), см. Хотибино (Спас-Перекша, Спасский Городец)

Таруса 1 465б
Таруса 2 466
Тиньково 195
Троицкое 1 (Любутск) 533
Троицкое 2 534
Тучнево 293

Улемец 169
Усохи 315

Хотибино (Спас-Перекша, Спасский Городец) 396

Шемелинки 72
Шитово 399

Щебзавод 298

Ямное 78

Грунтовый могильник

Авдеевка 151
Детчино С. 8, 13
Калуга (Калужский Бор) 5
Михеево С. 8, 13
Стайки 576

Исторический культурный слой

Боровск 81
Козельск 217
Малоярославец 317
Мещовск 336
Мосальск 371
Таруса 465а

Кремнеобрабатывающая мастерская

Воронино 504
Калуга 1
Пучково 21

Курганный могильник

Александровка 594
Алтухово 174
Амур 1 201
Амур 2 202

Барсуки 1 152
Барсуки 2 153
Белобородово 337
Беницы 85
Болобоново 252

Боровенск 372
Брынь 129
Буланцево 253

Васильевское 1 340
Васильевское 2 341
В. Лошиха 342
Войлово 1 302
Войлово 2 303
Вороново 410

Городец 345
Горячково 348
Гремячево 419
Гридино 349

Доброселье 73
Дуброво 208
Думиничи 131
Дурино 209
Дюкино 259

Ермолино 1 94
Ермолино 2 95

Жданово 447
Жиздра 148
Жильково 230

Звизжи 1 262
Звизжи 2 263
Зикеево 1 155
Зикеево 2 156

Ивановское 1 199
Ивановское 2 200
Ильинское 231

Климов Завод 599
Клинцы 134
Колышево 267
Красное 1 554
Красное 2 555
Красное 3 556
Красное 4 557
Кретовка 1 305
Кретовка 2 306
Кретовка 3 307
Кривское 1 101
Кривское 2 102
Кривское 3 103
Кудеяр 499

Курганье 308

Ладыжино 479
Ловатянка 561
Льговка 429
Любаховка 379

Маклаки 135
Манино 310
Марфинка 355
Марьино 603
Машкино 52
Мокрово (Мокрое) 1 609
Мокрово (Мокрое) 2 610
Мокрово (Мокрое) 3 611
Мокрово (Мокрое) 4 612
Мордвиново 1 54
Мордвиново 2 55
Мужитино 159
Мурачевка 160

Н. Вырка 1 19
Н. Вырка 2 20
Николо-Лапиносово 276
Николо-Ленивец 280
Никольское 283

Оболенское 187
Острая Слобода 212

Павлиново 451
Павловка 163
Палатки 1 620
Палатки 2 621
Петровка 166
Печи 311
Покровское 1 439
Покровское 2 440
Поселок 213
Почепок С. 8, 18
Протва (Спас-Загорье) 191
Прудки 1 215
Прудки 2 216

Рень 361
Рессета 1 569
Рессета 2 570
Рессета 3 571
Рессета 4 572
Рессета 5 573
Рындино 61

Сливидовка (Слевидово) 445
Сосновка 168
Спас-Загорье, см. Протва (Спас-Загорье)
Суборь (Субор) 452

Тимофеевская 1 390
Тимофеевская 2 391
Тимофеевская 3 392
Трашковичи 77

Угра 37
Успенский 1 579
Успенский 2 580
Успенский 3 581
Усты 460

Харитоновка 1 585
Харитоновка 2 586
Хохлово 370

Чемоданово 1 628
Чемоданово 2 629
Чернышено 146

Шаньково С. 8, 18

Юхнов 1 588
Юхнов 2 589

Ямное 80

Курган

Алекино 468
Алтухово 175

Бабынино 40
Барсуки 204
Белобородово 1 338
Белобородово 2 339

Величково 176
Верзебнево 301
В. Песочня 206
В. Подгоричи 405
Волконское 1 222
Волконское 2 223
Волконское 3 224
Волконское 4 225
Горбенки 254
Городище 347
Городня 1 91
Городня 2 92
Госточи 373

Дубровка 130

Жилино 210

Залужье 472
Зудна 1 510
Зудна 2 511

Каплино 376
Кириллово 458
Кислино 180
Кожемякино 425
Коровино 354
Кривское 1 104
Кривское 2 105
Кривское 3 106
Кривское 4 107
Крутые Горы 50
Куприяново 271
Кутепово 183
Кцынь 501

Ладыжино 480
Ловатянка 562
Лопатино 485
Любицы, см. Протва (Любицы)
Люблинка (Люблино) 272

Миленка 274
Мокрово (Мокрое) 613

Н. Песочня 211
Николо-Ленивец 281

Оболенское 188
Оболовка 450
Огубь С. 13

Плюсково 527
Покров 287
Пронино 248
Протва (Любицы) 192
Пятницкое 60

Рессета 1 574
Рессета 2 575
Рыченки 441

Савино 314

Серенск 364
Серпейск 369
Сильково 444
Слободка 63

Тимофеевская 1 393
Тимофеевская 2 394
Тимофеевская 3 395

Уваровское 125
Успенский 582

Харитоновка 587
Хвастовичи 537
Хотьково 141
Хрустали 330

Шаховской 398

Местонахождение

Спас С. 10
Таруса С. 10

Поселение

Вороново 407

Ивановский 538

Клинцы 132
Красное 539
Красное 2 541
Красное 6 545
Красное 9 548
Красное 10 549
Курган 558

Новохвастовичи 563

Оболенское 184

Песочня 165
Поляки 1 138
Поляки 2 139

Рессета (Устье Дубны 2) 567
Росва 25

Сатино 121
Совьяки 123
Таруса 1 463
Таруса 2 464
Тарусский 1 492
Тарусский 2 493
Тарусский 3 494
Турынинские Дворики 33

Устье Дубны 2, см. Рессета (Устье Дубны 2)

Харитоновка 583

Чернышено 1 143
Чернышено 2 144

Селище

Авдеевка 150
Александровка (Жуковский р-н) 171
Александровка 1 (Юхновский р-н) 591
Александровка 2 592
Александровка 3 593
Алекино 467
Алтухово (Ичское) 173
Анисимово 319
Антопьево 1 38
Антопьево 2 39
Асаново 454

Беницы 84
Бердовка 86
Бережки 205
Болобоново 1 250
Болобоново 2 251
Боровск 1 82
Боровск 2 83
Боровский 87
Бояково 469
Брагино 403

В. Прыски 219
Волконское 221
Волхонское 1 41
Волхонское 2 42
Волхонское 3 43
Вороново 409
Воротынск 412
Вязищи 198

Головнино 414
Городец 344
Городище 1 (Барятинский р-н) 69
Городище 2 70
Городище 3 71

Городище 1 (Кондровский р-н) 256
Городище 2 257
Городня 506
Городня 1 89
Городня 2 90
Гришово 1 45
Гришово 2 46
Гришово 3 47
Гришово 4 48

Дешовки 1 228
Дешовки 2 229
Дорохово 1 350
Дорохово 2 351
Дуброво 207

Ермолино 93

Железняки 11
Желохово 1 422
Желохово 2 423

Залужье 1 470
Залужье 2 471
Звизжи 261

Изъялово 352
Ичское, см. Алтухово (Ичское)

Камельгино (Камельзино) 264
Каплино 1 374
Каплино 2 375
Карачево 49
Кириллово 457
Кислино 1 (Спас-Городец) 178
Кислино 2 179
Климов Завод 598
Клинцы 133
Кольцово 473
Колышево (Жуковский р-н) 182
Колышево 1 (Кондровский р-н) 265
Колышево 2 266
Копоново 233
Корекозево 427
Коробки 234
Красное 1 (Боровский р-н) 96
Красное 2 97
Красное 1 (Хвастовичский р-н) 550
Красное 2 551
Красное 3 552
Красное 4 553
Красный 1 (Красный Городок) 268
Красный 2 269
Красный 3 270
Красный Городок, см. Красный 1 (Красный Городок)
Кретовка 304
Кривское 1 98
Кривское 2 99
Кривское 3 100
Кулешово 1 474
Кулешово 2 475
Курбатово 600
Кцынь 500

Ладыгино 1 517
Ладыгино 2 518
Ладыгино 3 519
Лапшинка 108
Ловатянка 1 559
Ловатянка 2 560
Лопатино 1 481
Лопатино 2 482
Лопатино 3 483
Лопатино 4 484
Лужное 1 322
Лужное 2 323
Лужное 3 324
Льговка 428

М. Сушка 431
М. Устье 601
Манино 309
Марьино 602
Машкино 51
Машково 1 110
Машково 2 111
Мерконичи 1 356
Мерконичи 2 357
Мехово 432
Митино 358
Мокрово (Мокрое) 1 605
Мокрово (Мокрое) 2 606
Мокрово (Мокрое) 3 607
Мокрово (Мокрое) 4 608
Мостовское, см. Полотняный Завод 1 (Мостовское)
Мощины 1 381
Мощины 2 382
Мощины 3 383

Наумово 448
Некрасово 16
Н. Вырка 1 17
Н. Вырка 2 18
Николо-Ленивец 1 278
Николо-Ленивец 2 279
Никольское (Бабынинский р-н) 56
Никольское (Кондровский р-н) 282
Никольское (Перемышльский р-н) 436
Новая Жизнь, см. Ходыкино (Нов. Жизнь)

Обнинск 1 112
Обнинск 2 113
Обнинск 3 114
Оболенское 186
Обухово 284
Озерки 614
Олоньи Горы 1 615
Олоньи Горы 2 616
Олоньи Горы 3 617
Осиповка 57
Отяково 116

Палатки 619
Панское 1 326
Панское 2 327
Папаево 1 622
Папаево 2 623
Перцево 1 524
Перцево 2 525
Перцево 3 526
Плюсково (Бабынинский р-н) 58
Плюсково 1 (Козельский р-н) 240
Плюсково 2 241
Плюсково (Кондровский р-н) 285
Подборки 1 243
Подборки 2 244
Погост 1 312
Погост 2 313
Поздняково 1 528
Поздняково 2 529
Поздняково 3 530
Покров (Кондровский р-н) 286
Покров (Мещовский р-н) 359
Полотняный Завод 1 (Мостовское) 288
Полотняный Завод 2 289
Полошково 245
Потапово 290
Потресово 1 328
Потресово 2 329
Пронино 247
Протва 1 (Спас-Загорье) 189
Протва 2 190
Прудки 214
Пятницкое 59

Рень 360
Рессета 568
Росва 1 26
Росва 2 27
Росва 3 28
Росва 4 29
Роща 1 117
Роща 2 118
Рябушки 1 119
Рябушки 2 120
Рядово 442

Сабельниково 291
Серебрено 362
Серпейск 1 366
Серпейск 2 367
Серпейск 3 368
Симоново 384
Слободка (Бабынинский р-н) 62
Слободка (Тарусский р-н) 486
Спас 1 (Бабынинский р-н) 65
Спас 2 66
Спас (терр., подчиненная Калужскому горисполкому) 32
Спас-Загорье, см. Протва 1 (Спас-Загорье)
Спас-Перекша, см. Хотибино (Спас-Перекша)
Стехино 193
Стрелковка 194
Суковка 1 626
Суковка 2 627
Сутормино 1 490
Сутормино 2 491

Тарасково 385
Тимофеевка (Тимашевка) 531
Тимофеевская 1 386
Тимофеевская 2 387
Тимофеевская 3 388
Тимофеевская 4 389

Троицкое 1 535
Троицкое 2 536
Трубецкое 495
Тучнево 1 294
Тучнево 2 295

Уваровское 124
Угра 1 34
Угра 2 35
Угра 3 36
Успенский 1 577
Успенский 2 578
Устье 296

Харитоновка 584
Хитрово 1 126
Хитрово 2 127
Ходыкино (Нов. Жизнь) 297
Хотибино (Спас-Перекша) 397

Черная Грязь 196
Чернышено 145

Шабаново 316
Шейна Гора 67

Якшуново 1 299
Якшуново 2 300
Ямное 79

Стоянка

Андреевское 6
Анненки 1 7
Анненки 2 8
Анненки 3 9

Боровая (Воровая) 10
Борщевка 502
Брагино 402

Висляево 503
Воровая, см. Боровая (Воровая)
Воронино С. 8
Вороново 406
Вязищи 197

Головнино 413
Голодское 415
Горки 416
Гремячево 417
Дугна 507

Желыбино 12

Зеленый Бор, см. Совьяки (Зеленый Бор)

Ильинское 424

Калуга 2
Каменка 232
Квань 13
Коврово 513
Кольцово 514
Корекозево 426
Красное 1 540
Красное 3 542
Красное 4 543
Красное 5 544
Красное 7 546
Красное 8 (Пенешки) 547
Кременское 1 331
Кременское 2 332
Кременское 3 333
Кременское 4 334
Криуша 515

Ладыжино 1 476
Ладыжино 2 477
Ладыжино 3 478
Лосево 74

Михайловка 520

Некрасово 15
Никольское 1 433
Никольское 2 434
Новолоки 521
Нов. Новики 75

Огарково 522
Оптина Пустынь 1 236
Оптина Пустынь 2 237
Оптина Пустынь 3 238

Пенешки, см. Красное 8 (Пенешки)
Перемышль 400
Пески 437
Поляки 1 136
Поляки 2 137
Пучково 22

Рессета (Устье Дубны 1) 566

Рессета 1 564
Рессета 2 565
Ромодановские Дворики 24

Семеновка 443
Сивково 30
Совьяки (Зеленый Бор) 122
Сутормино 1 487
Сутормино 2 488
Сутормино 3 489

Таруса 1 461
Таруса 2 462
Трашковичи 76
Троицкое 532

Усадье 446
Устье Дубны 1, см. Рессета (Устье Дубны 1)

Чернышено 142

Шуклеево 630

ХРОНОЛОГИЧЕСКИЙ УКАЗАТЕЛЬ*

Палеолит

Спас, м. С. 10

Таруса, м. С. 10

Мезолит

Анненки 1, с. 7

Брагино, с. 402

Воронино, маст. 504
Вороново, п. 407
Вязищи, с. 197

Гремячево, с. 417

Ильинское, с. 424

Калуга, маст. 1
Каменка, с. 232
Красное 1, с. 540
Красное 3, с. 542
Красное 6, п. 545
Красное 8 (Пенешки), с. 547
Красное 10, п. 549
Кременское 1, с. 331
Кременское 2, с. 332
Кременское 3, с. 333
Кременское 4, с. 334

Ладыжино 1, с. 476
Ладыжино 2, с. 477
Ладыжино 3, с. 478
Лосево, с. 74

Никольское 1, с. 433
Нов. Новики, с. 75

Оптина Пустынь 1, с. 236
Оптина Пустынь 2, с. 237
Пенешки, см. Красное 8 (Пенешки)

Поляки 1, с. 136
Поляки 2, с. 137
Пучково, маст. 21

Семеновка, с. 443
Сутормино 1, с. 487
Сутормино 2, с. 488
Сутормино 3, с. 489

Таруса 1, с. 461
Таруса 2, с. 462
Трашковичи, с. 76

Неолит

Андреевское, с. 6
Анненки 2, с. 8
Анненки 3, с. 9

Боровая (Воровая), с. 10
Борщевка, с. 502

Висляево, с. 503
Воровая, см. Боровая (Воровая)
Воронино, маст. 504
Воронино, с. С. 8
Вороново, с. 406

Головнино, с. 413
Голодское, с. 415
Горки, с. 416
Гремячево, с. 417

Дугна, с. 507

Желыбино, с. 12

Зеленый Бор, см. Совьяки (Зеленый Бор)

Ивановский, п. 538

Калуга, с. 2

*В данном указателе приняты следующие сокращения: гор. — городище; г. — город (исторический культурный слой); г.м. — грунтовый могильник; к. — курган; к.м. — курганный могильник; м. — местонахождение; маст. — кремнеобрабатывающая мастерская; п. — поселение; с. — стоянка; сел. — селище.

Для памятников, упоминаемых только во "Введении", указываются страницы текста, для памятников, рассматриваемых в основном разделе — порядковые номера.

Квань, с. 13
Коврово, с. 513
Кольцово, с. 514
Корекозево, с. 426
Красное, п. 539
Красное 3, с. 542
Красное 4, с. 543
Красное 5, с. 544
Красное 6, п. 545
Красное 7, с. 546
Красное 9, п. 548
Красное 10, п. 549
Криуша, с. 515
Курган, п. 558

Михайловка, с. 520

Некрасово, с. 15
Никольское 2, с. 434
Новолоки, с. 521

Огарково, с. 522
Оптина Пустынь 3, с. 238

Перемышль, с. 400
Пески, с. 437
Поляки 1, п. 138
Поляки 2, п. 139
Пучково, с. 22

Рессета 1, с. 564
Рессета 2, с. 565
Рессета (Устье Дубны 1), с. 566
Ромодановские Дворики, с. 24
Росва, п. 25

Сатино, п. 121
Сивково, с. 30
Совьяки (Зеленый Бор), с. 122
Совьяки, п. 123

Троицкое, с. 532
Турынинские Дворики, п. 33

Усадье, с. 446
Устье Дубны 1, см. Рессета (Устье Дубны 1)

Чернышено, с. 142

Шуклеево, с. 630

Эпоха бронзы

Детчино, г. м. С. 8, 13

Ивановский, п. 538

Клинцы, п. 132
Красное 2, п. 541
Красное 6, п. 545
Красное 9, п. 548
Красное 10, п. 549
Курган, п. 558

Михеево, г. м. С. 8, 13

Новохвастовичи, п. 563

Оболенское, п. 184

Песочня, п. 165
Поляки 1, п. 138
Поляки 2, п. 139

Рессета (Устье Дубны 2), п. 567

Стайки, г. м. 576

Таруса 1, п. 463
Таруса 2, п. 464
Тарусский 1, п. 492
Тарусский 2, п. 493
Тарусский 3, п. 494
Турынинские Дворики, п. 33

Устье Дубны 2, см. Рессета (Устье Дубны 2)

Харитоновка, п. 583

Чернышено 1, п. 143
Чернышено 2, п. 144

Ранний железный век

Авдеевка, гор. 149
Авдеевка, сел. 150
Авдеевка, г. м. 151
Александровка, гор. 590
Александровка 1, сел. 591
Александровка 2, сел. 592
Александровка 3, сел. 593
Алекино, сел. 467
Алнеры, гор. 453

Алтухово (Ичское), гор. 172
Анисимово, гор. 318
Асаново, сел. 454

Бекасово, гор. 595
Бережки, сел. 205
Болобоново 1, сел. 250
Болобоново 2, сел. 251
Бояково, сел. 469
Брагино, сел. 403

Воронево, гор. 408
Вязовна, гор. 496

Городец (Козельский р-н), гор. 226
Городец (Юхновский р-н), гор. 596
Городище, гор. 68
Городня, гор. 505
Городня, сел. 506
Гремячево, гор. 418

Дешовки, гор. 227
Дешовки 1, сел. 228
Дешовки 2, сел. 229
Дуброво, сел. 207
Дюкино, гор. 258

Ждановка, гор. 420
Железцово, гор. 260
Желохово, гор. 421
Жиздра, гор. 147
Жуково (Огубское), гор. 170

Залужье 1, сел. 470
Зикеево, гор. 154

Инночка, гор. 157
Ичское, см. Алтухово (Ичское)

Камельгино (Камельзино), сел. 264
Каплино 1, сел. 374
Карачево, сел. 49
Кириллово 2, гор. 456
Кириллово, сел. 457
Клинцы, п. 132
Козельск 2, гор. 218
Кольцово, сел. 473
Колышево (Жуковский р-н), гор. 181
Колышево 1 (Кондровский р-н), сел. 265
Колышево 2, сел. 266

Кондрово, гор. 249
Копцово, гор. 353
Красное 1 (Боровский р-н), сел. 96
Красное 2 (Хвастовичский р-н), сел. 551
Красное 3, сел. 552
Красное 4, сел. 553
Красный 3, сел. 270
Кривское 2, сел. 99
Кривское 3, сел. 100
Кудеяр 2, гор. 498
Кулешово 1, сел. 474
Кулешово 2, сел. 475
Курбатово, сел. 600

Ладыгино 1, сел. 517
Ловатянка 1, сел. 559
Лопатино 1, сел. 481
Лопатино 2, сел. 482
Лопатино 3, сел. 483
Лопатино 4, сел. 484
Лоск, гор. 378
Лужное 1, гор. 320

Маламахово, гор. 109
М. Устье, сел. 601
Манино, сел. 309
Мерконичи 2, сел. 357
Мехово, сел. 432
Миленка, гор. 273
Мокрово (Мокрое), гор. 604
Мокрово (Мокрое) 2, сел. 606
Мокрово (Мокрое) 3, сел. 607
Мокрово (Мокрое) 4, сел. 608
Мостовское, см. Полотняный завод (Мостовское)
Мощины, гор. 380
Мощины 1, сел. 381
Мужитино, гор. 158

Н. Вырка 1, сел. 17
Николо-Ленивец, гор. 277
Николо-Лужицкое, см. Отяково (Николо-Лужицкое)

Оболовка, гор. 449
Обухово, сел. 284
Обнинск 1, сел. 112
Огубское, см. Жуково (Огубское)
Озерки, сел. 614
Олоньи Горы 1, сел. 615

Олоньи Горы 2, сел. 616
Олоньи Горы 3, сел. 617
Орля, гор. 161
Осиповка, сел. 57
Отяково (Николо-Лужицкое), гор. 115

Павловка, гор. 162
Павловские Чистки (Скурынск), гор. 164
Палатки, гор. 618
Панское, гор. 325
Панское 1, сел. 326
Полом, гор. 167
Полотняный Завод 1 (Мостовское), сел. 288
Полотняный Завод 2, сел. 289
Пронино, гор. 246
Пронино, сел. 247
Протва 2, сел. 190

Рессета, сел. 568
Ромоданово, гор. 23
Росва, п. 25
Росва 1, сел. 26
Русиново 1, гор. 624
Русиново 2, гор. 625

Сабельниково, сел. 291
Сатино, п. 121
Свинухово, гор. 292
Серебрено, сел. 362
Серпейск 3, сел. 368
Скурынск, см. Павловские Чистки (Скурынск)
Слободка, сел. 486
Совьяки, п. 123
Стехино, сел. 193
Стрелковка, сел. 194
Суковка 1, сел. 626

Таруса 2, гор. 466
Тимофеевская 1, сел. 386
Тиньково, гор. 195
Трубецкое, сел. 495
Тучнево, гор. 293
Тучнево 1, сел. 294
Тучнево 2, сел. 295

Улемец, гор. 169
Усохи, гор. 315
Успенский 1, сел. 577

Устье, сел. 296
Хитрово 1, сел. 126

Чернышено, сел. 145

Шитово, гор. 399

Щебзавод, гор. 298

Якшуново 1, сел. 299
Якшуново 2, сел. 300
Ямное, гор. 78
Ямное, сел. 79

Раннее средневековье
(сер. — 2-я пол. I тыс. н.э.)

Алтухово (Ичское), гор. 172
Алтухово (Ичское), сел. 173
Антопьево 1, сел. 38
Антопьево 2, сел. 39
Бекасово, гор. 595
Бердовка, сел. 86
Боровский, сел. 87

В. Подгоричи, гор. 404
Волконское, гор. 220
Волконское, сел. 221
Вороново, гор. 408
Вороново, сел. 409
Вороново, к.м. 410
Вороново, п. 407
Воротынск, гор. 411
Высоково, гор. 88

Головнино, сел. 414
Городец (Козельский р-н), гор. 226
Городец (Мещовский р-н), гор. 343
Городец (Мещовский р-н), сел. 344
Городище, гор. 255
Городище 1, сел. 256
Городище 2, сел. 257
Городня, сел. 506
Гремячево, гор. 418

Дешовки, гор. 227
Дуброво, сел. 207
Дюкино, гор. 258
Дюкино, к.м. 259

Ермолино 2, к.м. 95

Ждамирово, гор. 508
Ждановка, гор. 420
Железцово, гор. 260
Желохово 2, сел. 423
Жуково (Огубское), гор. 170

Залужье 1, сел. 470
Звизжи, сел. 261

Ильино, гор. 512
Ичское, см. Алтухово (Ичское)

Камельгино (Камельзино), сел. 264
Каплино 1, сел. 374
Каплино 2, сел. 375
Кириллово 1, гор. 455
Кириллово, сел. 457
Кислино (Спас-Городец), гор. 177
Кислино 2, сел. 179
Клинцы, сел. 133
Колышево, гор. 181
Копоново, сел. 233
Копцово, гор. 353
Корекозево, сел. 427
Коробки, сел. 234
Красное 2, сел. 551
Красное 3, сел. 552
Кретовка 3, к.м. 307
Кривское 1, сел. 98
Кривское 3, сел. 100
Кцынь, сел. 500

Ладыгино, гор. 516
Ладыгино 1, сел. 517
Ленское, гор. 377
Лужное 1, гор. 320
Лужное 2, гор. 321
Лужное 2, сел. 323

М. Сушка, гор. 430
М. Сушка, сел. 431
Матюнино, гор. 14
Машково 2, сел. 111
Мерконичи 2, сел. 357
Миленка, к. 274
Митино, сел. 358
Мокрово (Мокрое), гор. 604
Мокрово (Мокрое) 1, сел. 605
Мокрово (Мокрое) 2, сел. 606
Мордвиново, гор. 53
Мощины, гор. 380

Мощины 1, сел. 381
Мощины 2, сел. 382
Мощины 3, сел. 383

Н. Вырка 2, сел. 18
Н. Вырка 1, к.м. 19
Николо-Лапиносово, гор. 275
Николо-Ленивец, гор. 277
Николо-Ленивец 1, сел. 278
Никольское (Кондровский р-н), сел. 282
Никольское, гор. 435
Никольское (Перемышльский р-н), сел. 436
Новая Жизнь, см. Ходыкино (Нов. Жизнь)

Обнинск 3, сел. 114
Оболенское, гор. 185
Обухово, сел. 284
Олоньи Горы 1, сел. 615

Палатки, гор. 618
Панское 2, сел. 327
Папаево 1, сел. 622
Папаево 2, сел. 623
Перемышль, гор. 401
Перцево 1, сел. 524
Плюсково, гор. 239
Плюсково 1, сел. 240
Плюсково 2, сел. 241
Подборки, гор. 242
Подборки 1, сел. 243
Подборки 2, сел. 244
Поздняково 3, сел. 530
Покровское, гор. 438
Почепок, к.м. С. 8, 18
Протва 1 (Спас-Загорье), сел. 189

Рень, сел. 360
Рессета, сел. 568
Ромоданово, гор. 23
Росва 4, сел. 29
Роща 2, сел. 118
Рябушки 2, сел. 120

Свинухово, гор. 292
Серебрено, сел. 362
Серенск, гор. 363
Серпейск, гор. 365
Серпейск 1, сел. 366

Серпейск 2, сел. 367
Совьяки, п. 123
Спас (Бабынинский р-н), гор. 64
Спас (Спас-Городок; терр., подчиненная Калужскому горисполкому), гор. 31
Спас-Загорье, см. Протва 1 (Спас-Загорье)
Спас-Городец, см. Кислино (Спас-Городец)
Стехино, сел. 193
Стрелковка, сел. 194

Таруса 1, гор. 465б
Тимофеевка (Тимашевка), сел. 531
Тимофеевская 3, сел. 388
Тиньково, гор. 195
Троицкое 2, гор. 534
Тучнево, гор. 293

Угра 1, сел. 34
Угра 2, сел. 35
Угра 3, сел. 36
Успенский 2, сел. 578

Харитоновка, сел. 584
Ходыкино (Нов. Жизнь), сел. 297
Хотибино (Спас-Перекша, Спасский Городец), гор. 396
Хотибино (Спас-Перекша), сел. 397

Шаньково, к.м. С. 8, 18
Шейна Гора, сел. 67
Шитово, гор. 399

Щебзавод, гор. 298

Юхнов 1, к.м. 588

Якшуново 1, сел. 299
Якшуново 2, сел. 300

Раннее и развитое средневековье (10 — 1-я пол. 13 в.)

Алекино, сел. 467
Александровка, сел. 171
Алтухово (Ичское), гор. 172
Алтухово (Ичское), сел. 173

Беницы, сел. 84
Болобоново 1, сел. 250
Брынь, гор. 128
Васильевское 1, к. м. 340
Васильевское 2, к. м. 341
В. Подгоричи, гор. 404
В. Прыски, сел. 219
Войлово 1, к. м. 302
Войлово 2, к. м. 303
Вороново, п. 407
Воротынск, гор., г. 411
Воротынск, сел. 412

Головнино, сел. 414
Городня, сел. 506
Гришово, гор. 44
Гришово 3, сел. 47
Гришово 4, сел. 48

Дешовки 1, сел. 228
Дешовки 2, сел. 229
Доброселье, к. м. 73
Дорохово 1, сел. 350
Дорохово 2, сел. 351
Дуброво, сел. 207

Жары, см. Климов Завод
Ждамирово, гор. 508
Ждановка, гор. 420
Желохово, гор. 421
Желохово 1, сел. 422
Жуково (Огубское), гор. 170

Ичское, см. Алтухово (Ичское)

Калуга, см. При устье р. Калужка
Каплино 1, сел. 374
Кириллово 1, гор. 455
Кислино (Спас-Городец), гор. 177
Кислино 2, сел. 179
Климов Завод (Жары), гор. 597
Климов Завод, сел. 598
Козельск, гор., г. 217
Корекозево, сел. 427
Красное 3, к. м. 556
Красный 1 (Красный Городок), сел. 268
Красный 3, сел. 270
Красный Городок, см. Красный 1 (Красный Городок)
Кретовка, сел. 304
Кретовка 1, к. м. 305
Кретовка 2, к. м. 306

Кривское 2, к. м. 102
Кривское 3, сел. 100
Кулешово 2, сел. 475
Курганье, к. м. 308

Ладыгино, гор. 516
Ладыгино 3, сел. 519
Лужное 1, гор. 320
Лужное 1, сел. 322
Льговка, сел. 428

Маклаки, к. м. 135
Марфинка, к. м. 355
Машкино, сел. 51
Мерконичи 2, сел. 357
Мещовск, гор., г. 336
Митино, сел. 358
Мокрово (Мокрое) 4, к. м. 612
Мосальск, гор., г. 371
Мордвиново, гор. 53
Мощины, гор. 380
Мощины 1, сел. 381
Мощины 2, сел. 382
Мужитино, гор. 158
Мужитино, к. м. 159

Наумово, сел. 448
Николо-Ленивец, гор. 277
Николо-Лужицкое, см. Отяково (Николо-Лужицкое)
Никольское (Бабынинский р-н), сел. 56
Никольское, гор. 435
Новая Жизнь, см. Ходыкино (Нов. Жизнь)

Обнинск 2, сел. 113
Оболенское, п. 184
Обухово, сел. 284
Огубское, см. Жуково (Огубское)
Отяково (Николо-Лужицкое), гор. 115

Павлиново, к. м. 451
Палатки 2, к. м. 621
Панское, гор. 325
Панское 2, сел. 327
Перемышль, гор., г. 401
Перцево 1, сел. 524
Плюсково 2, сел. 241
Погост 2, сел. 313
Подборки, гор. 242
Подборки 1, сел. 243
Поздняково 3, сел. 530
Покров, сел. 359
При устье р. Калужка, гор. 4
Пронино, гор. 246
Пронино, сел. 247
Прудки, сел. 214
Прудки 1, к. м. 215

Рень, сел. 360
Рессета, сел. 568
Росва, п. 25
Росва 1, сел. 26
Росва 4, сел. 29
Рябушки 1, сел. 119
Рядово, сел. 442

Свинухово, гор. 292
Серебрено, сел. 362
Серенск, гор., г. 363
Серпейск, гор., г. 365
Серпейск 1, сел. 366
Серпейск 2, сел. 367
Сливидовка (Слевидово), к. м. 445
Совьяки, п. 123
Спас (Бабынинский р-н), гор. 64
Спас 2 (Бабынинский р-н), сел. 66
Спас (Спас-Городок; терр., подчиненная Калужскому горисполкому), гор. 31
Спас (терр., подчиненная Калужскому горисполкому), сел. 32
Спас-Городец, см. Кислино (Спас-Городец)
Спас-Перекша, см. Хотибино (Спас-Перекша)
Стрелковка, сел. 194
Суборь (Субор), к. м. 452
Сутормино 1, сел. 490

Тарусский 1, п. 492
Тимофеевская 1, сел. 386
Трашковичи, к. м. 77
Троицкое 1, сел. 535
Троицкое 2, гор. 534
Троицкое 2, сел. 536

Успенский 2, сел. 578

Харитоновка, сел. 584

Ходыкино (Нов. Жизнь), сел. 297
Хотибино (Спас-Перекша, Спасский Городец), гор. 396

Чемоданово 1, к. м. 628

Юхнов 2, к. м. 589

Развитое и позднее средневековье (2-я пол. 13—17 вв.)

Александровка, сел. 171
Алнеры, гор. 453
Анисимово, сел. 319
Антопьево 1, сел. 38
Антопьево 2, сел. 39
Асаново, сел. 454
Беницы, сел. 84
Бердовка, сел. 86
Болобоново 1, сел. 250
Болобоново 2, сел. 251
Боровск, гор. 81
Боровск 1, сел. 82
Боровск 2, сел. 83
Боровский, сел. 87
Брагино, сел. 403
Брынь, гор. 128

Волхонское 1, сел. 41
Волхонское 2, сел. 42
Волхонское 3, сел. 43
Воротынск, гор., г. 411
Воротынск, сел. 412
Вязищи, сел. 198

Городище 1 (Барятинский р-н), сел. 69
Городище 2, сел. 70
Городище 3, сел. 71
Городище (Кондровский р-н), гор. 255
Городище 1 (Кондровский р-н), сел. 256
Городня, сел. 506
Городня 1, сел. 89
Городня 2, сел. 90
Гришово, гор. 44
Гришово 1, сел. 45
Гришово 2, сел. 46
Гришово 3, сел. 47
Гришово 4, сел. 48

Дешовки 1, сел. 228
Дешовки 2, сел. 229
Дорохово 1, сел. 350
Дуброво, сел. 207

Ермолино, сел. 93

Жары, см. Климов Завод
Ждамирово, гор. 508
Железняки, сел. 11

Залужье 2, сел. 471
Звизжи, сел. 261

Изъялово, сел. 352

Калуга, см. При устье р. Калужка; Симеоново (Семеново)
Калуга (Калужский Бор), г. м. 5
Каплино 1, сел. 374
Кириллово 1, гор 455
Кириллово, сел. 457
Кислино (Спас-Городец), гор. 177
Кислино 1 (Спас-Городец), сел. 178
Кислино 2, сел. 179
Климов Завод (Жары), гор. 597
Козельск, гор., г. 217
Кольцово, сел. 473
Колышево 1 (Кондровский р-н), сел. 265
Колышево 2 (Кондровский р-н), сел. 266
Колышево (Жуковский р-н), сел. 182
Коробки, сел. 234
Красное 1 (Боровский р-н), сел. 96
Красное 2 (Боровский р-н), сел. 97
Красное (Хвастовичский р-н), п. 539
Красное 1 (Хвастовичский р-н), сел. 550
Красный 2, сел. 269
Красный 3, сел. 270
Кременское, гор. 335
Кретовка, сел. 304
Кривское 1, сел. 98
Кривское 3, сел. 100
Кулешово 1, сел. 474
Кулешово 2, сел. 475
Кцынь, сел. 500

Ладыгино, гор. 516

Ладыгино 2, сел. 518
Ладыгино 3, сел. 519
Лапшинка, сел. 108
Ловатянка 1, сел. 559
Ловатянка 2, сел. 560
Лопатино 1, сел. 481
Лопатино 2, сел. 482
Лопатино 3, сел. 483
Лужное 1, гор. 320
Лужное 1, сел. 322
Лужное 2, сел. 323
Лужное 3, сел. 324

М. Сушка, гор. 430
М. Устье, сел. 601
Малоярославец, гор., г. 317
Марьино, сел. 602
Машкино, сел. 51
Машково 1, сел. 110
Машково 2, сел. 111
Мерконичи 1, сел. 356
Мещовск, гор., г. 336
Митино, сел. 358
Мокрово (Мокрое) 1, сел. 605
Мокрово (Мокрое) 2, сел. 606
Мордвиново, гор. 53
Мосальск, гор., г. 371
Мощины 3, сел. 383

Наумово, сел. 448
Некрасово, сел. 16
Николо-Ленивец 1, сел. 278
Николо-Ленивец 2, сел. 279
Николо-Лужицкое, см.Отяково (Николо-Лужицкое)
Никольское, гор. 435
Никольское, сел. 436
Новая Жизнь, см. Ходыкино (Нов. Жизнь)

Оболенское, п. 184
Оболенское, гор. 185
Оболенское, сел. 186
Обухово, сел. 284
Озерки, сел. 614
Олоньи Горы 1, сел. 615
Отяково (Николо-Лужицкое), гор. 115
Отяково, сел. 116

Палатки, гор. 618

Панское, гор. 325
Панское 1, сел. 326
Панское 2, сел. 327
Папаево 2, сел. 623
Перемышль, гор., г. 401
Перцево, гор. 523
Перцево 1, сел. 524
Перцево 2, сел. 525
Перцево 3, сел. 526
Плюсково (Бабынинский р-н), сел. 58
Плюсково (Козельский р-н), гор. 239
Плюсково 1 (Козельский р-н), сел. 240
Плюсково 2, (Козельский р-н), сел. 241
Плюсково (Кондровский р-н), сел. 285
Погост 1, сел. 312
Погост 2, сел. 313
Поздняково 1, сел. 528
Поздняково 2, сел. 529
Поздняково 3, сел. 530
Покров, сел. 286
Полошково, сел. 245
Потапово, сел. 290
Потресово 1, сел. 328
Потресово 2, сел. 329
При устье р. Калужка, гор. 4
Пронино, гор. 246
Пронино, сел. 247
Протва 1 (Спас-Загорье), сел. 189
Пятницкое, сел. 59

Рессета, сел. 568
Росва, п. 25
Росва 1, сел. 26
Росва 2, сел. 27
Росва 3, сел. 28
Роща 1, сел. 117
Роща 2, сел. 118
Рябушки 1, сел. 119
Рябушки 2, сел. 120
Рядово, сел. 442

Сатино, п. 121
Семеново, см. Симеоново (Семеново), гор.
Серебрено, сел. 362
Серенск, гор., г. 363

Серпейск, гор., г. 365
Серпейск 1, сел. 366
Серпейск 2, сел. 367
Серпейск 3, сел. 368
Симеоново (Семеново), гор. 3
Симоново, сел. 384
Слободка (Бабынинский р-н), сел. 62
Слободка (Тарусский р-н), сел. 486
Совьяки, п. 123
Спас (Бабынинский р-н), гор. 64
Спас 1 (Бабынинский р-н), сел. 65
Спас 2 (Бабынинский р-н), сел. 66
Спас (Спас-Городок; терр., подчиненная Калужскому горисполкому), гор. 31
Спас-Городец, см. Кислино (Спас-Городец)
Спас-Загорье, см. Протва 1 (Спас-Загорье)
Стехино, сел. 193
Стрелковка, сел. 194
Суковка 1, сел. 626
Суковка 2, сел. 627
Сутормино 1, сел. 490
Сутормино 2, сел. 491

Тарасково, сел. 385
Таруса, г. 465а
Тарусский 1, п. 492
Тимофеевка (Тимашевка), сел. 531
Тимофеевская 1, сел. 386
Тимофеевская 2, сел. 387
Тимофеевская 4, сел. 389
Троицкое 1 (Любутск), гор. 533
Троицкое 1, сел. 535
Троицкое 2, гор. 534
Троицкое 2, сел. 536
Турынинские Дворики, п. 33

Уваровское, сел. 124

Угра 1, сел. 34
Угра 2, сел. 35
Угра 3, сел. 36
Успенский 2, сел. 578

Харитоновка, сел. 584
Хитрово 1, сел. 126
Хитрово 2, сел. 127
Ходыкино (Нов. Жизнь), сел. 297

Черная Грязь, сел. 196
Чернышено 2, п. 144

Шабаново, сел. 316

Якшуново 1, сел. 299

Памятники, не имеющие точной датировки

Александровка, к.м. 594
Алекино, к. 468
Алтухово, к.м. 174
Алтухово, к. 175
Амур 1, к.м. 201
Амур 2, к.м. 202

Бабынино, к. 40
Барсуки 1 (Жиздринский р-н), к.м. 152
Барсуки 2 (Жиздринский р-н), к.м. 153
Барсуки (Кировский р-н), гор. 203
Барсуки (Кировский р-н), к. 204
Белобородово, к.м. 337
Белобородово 1, к. 338
Белобородово 2, к. 339
Беницы, к.м. 85
Болобоново, к.м. 252
Боровенск, к.м. 372
Брынь, к.м. 129
Буланцево, к.м. 253

Величково, к. 176
Верзебнево, к. 301
В. Лошиха, к.м. 342
В. Песочня, к. 206
В. Подгоричи, к. 405
Волконское 1, к. 222
Волконское 2, к 223
Волконское 3, к. 224
Волконское 4, к. 225

Горбенки, к. 254
Городец, к.м. 345
Городище, гор. 346
Городище, к. 347
Городня 1, к. 91
Городня 2, к. 92
Госточи, к. 373
Горячково, к.м. 348
Гремячево, к.м. 419
Гридино, к.м. 349

Дуброво, к.м. 208
Дубровка, к. 130
Думиничи, к.м. 131
Дурино, к.м. 209

Ермолино 1, к.м. 94

Жданово, к.м. 447
Жиздра, к.м. 148
Жилино, к. 210
Жильково, к.м. 230

Залужье, к. 472
Звизжи 1, к.м. 262
Звизжи 2, к.м. 263
Зикеево 1, к.м. 155
Зикеево 2, к.м. 156
Зудна, гор. 509
Зудна 1, к. 510
Зудна 2, к. 511

Ивановское 1, к.м. 199
Ивановское 2, к.м. 200
Ильинское, к.м. 231

Каплино, к. 376
Кириллово, к. 458
Кислино, к. 180
Климов Завод, к.м. 599
Клинцы, к.м. 134
Колышево, к.м. 267
Кожемякино, к. 425
Коровино, к. 354
Красное 1, к.м. 554
Красное 2, к.м. 555
Красное 4, к.м. 557
Кривское 1, к.м. 101
Кривское 3, к.м. 103
Кривское 1, к. 104
Кривское 2, к. 105
Кривское 3, к. 106
Кривское 4, к. 107
Крутые Горы, к. 50
Кудеяр 1, гор. 497
Кудеяр, к.м. 499
Куприяново, к. 271
Кутепово, к. 183
Кучерово, гор. 459
Кцынь, к. 501

Ладыжино, к.м. 479
Ладыжино, к. 480
Ловатянка, к.м. 561
Ловатянка, к. 562
Лопатино, к. 485
Льговка, к.м. 429
Любаховка, к.м. 379
Любицы, см. Протва (Любицы)
Люблинка (Люблино), к. 272

Манино, к.м. 310
Марьино, к.м. 603
Машкино, к.м. 52
Миленка, к. 274
Мокрово (Мокрое) 1, к.м. 609
Мокрово (Мокрое) 2, к.м. 610
Мокрово (Мокрое) 3, к.м. 611
Мокрово (Мокрое), к. 613
Мордвиново 1, к.м. 54
Мордвиново 2, к.м. 55
Мурачевка, к.м. 160

Немысино, гор. 235
Н. Вырка 2, к.м. 20
Н. Песочня, к. 211
Николо-Лапиносово, к.м. 276
Николо-Ленивец, к.м. 280
Николо-Ленивец, к. 281
Никольское, к.м. 283

Оболенское, к.м. 187
Оболенское, к. 188
Оболовка, к. 450
Острая Слобода, к.м. 212

Павловка, к.м. 163
Палатки, сел. 619
Палатки 1, к.м. 620
Петровка, к.м. 166
Печи, к.м. 311
Плюсково, к. 527
Покров, к. 287
Покровское 1, к.м. 439
Покровское 2, к.м. 440
Поселок, к.м. 213
Пронино, к. 248
Протва (Спас-Загорье), к.м. 191
Протва (Любицы), к. 192
Прудки 2, к.м. 216
Пятницкое, к. 60

Рень, к.м. 361

Рессета 1, к.м. 569
Рессета 1, к. 574
Рессета 2, к.м. 570
Рессета 2, к. 575
Рессета 3, к.м. 571
Рессета 4, к.м. 572
Рессета 5, к.м. 573
Речица, гор. 140
Рындино, к.м. 61
Рыченки, к. 441

Савино, к. 314
Серенск, к. 364
Серпейск, к. 369
Сильково, к. 444
Слободка, к. 63
Сосновка, к.м. 168
Спас-Загорье, см. Протва (Спас-Загорье)

Тимофеевская 1, к.м. 390
Тимофеевская 1, к. 393
Тимофеевская 2, к.м. 391
Тимофеевская 2, к. 394
Тимофеевская 3, к.м. 392
Тимофеевская 3, к. 395

Уваровское, к. 125
Угра, к.м. 37
Успенский, к. 582
Успенский 1, к.м. 579
Успенский 2, к.м. 580
Успенский 3, к.м. 581
Усты, к.м. 460

Харитоновка 1, к.м. 585
Харитоновка 2, к.м. 586
Харитоновка, к. 587
Хвастовичи, к. 537
Хотьково, к. 141
Хохлово, к.м. 370
Хрустали, к. 330

Чемоданово 2, к.м. 629
Чернышено, к.м. 146

Шаховской, к. 398
Шемелинки, гор. 72

Ямное, к.м. 80

СОДЕРЖАНИЕ

Предисловие 3
Список сокращений 5

Введение 7

Археологические памятники Калужской области
Калуга и территория, подчиненная Калужскому горсовету 23
Бабынинский район 29
Барятинский район 33
Бетлицкий район 35
Боровский район 37
Думиничский район 43
Жиздринский район 46
Жуковский район 50
Износковский район 55
Кировский район 57
Козельский район 60
Кондровский район 65
Людиновский район 72
Малоярославецкий район 75
Медынский район 78
Мещовский район 80
Мосальский район 85
Перемышльский район 90
Спас-Деменский район 97
Сухиничский район 99
Тарусский район 101
Ульяновский район 106
Ферзиковский район 108
Хвастовичский район 114
Юхновский район 122

Литература и архивные источники 128
Систематический указатель 136
Хронологический указатель 145

Научно-справочное издание

АРХЕОЛОГИЧЕСКАЯ КАРТА РОССИИ
КАЛУЖСКАЯ ОБЛАСТЬ

Редакторы издательства *В.Е. Стоянов, Е.Е.Сырнева*
Технический редактор *И.К. Нестерова*

Н/К

Издание набрано и смакетировано в АО "Агрохим-бизнес"

Подписано в печать 04.12.92. Формат 60x90 1/16. Бумага офсетная № 1. Гарнитура академическая. Усл. печ. л. 10.00. Уч.-изд. л. 10.125. Тираж 1000 экз. Заказ №

Издательство «Авто»
Адрес: 125047, г. Москва, Бутырский вал, 24
Типография ТОО "САРИА"
Адрес: 119633 г.Москва, ул.Приречная, 3
тел. 435-91-11

ИНСТИТУТ АРХЕОЛОГИИ
РОССИЙСКОЙ АКАДЕМИИ НАУК

готовит к изданию в 1993 г. следующие выпуски

"Археологической карты России":

Брянская область.

Ивановская область.

Рязанская область.

Часть 1 (Север и Северо-Запад).

Московская область.

Часть 1 (Ближнее Подмосковье).

В них публикуются важнейшие характеристики археологических памятников — городищ, селищ, древних стоянок и т. п., указания на литературу и архивные дела, в которых содержатся необходимые сведения.

Издание расчитано на археологов, историков, краеведов и сотрудников органов охраны культурного наследия.