



Дмитрий
Квашнин



ГОРОД-НА-РЕКЕ-РА



«Книги»
Нижний Новгород
2015

Автор выражает сердечную благодарность
Старченко Андрею Юрьевичу
и *Старченко Анне Николаевне*
за помощь в издании книги

Автор искренне благодарен
Сухову Олегу Ивановичу
Бандорину Александру Владимировичу
Сумину Валерию Петровичу
за помощь в сборе материалов
для будущей книги

Дмитрий Квашнин

ГОРОД-НА-РЕКЕ-РА



«Книги»
Нижний Новгород
2015

ББК 63.3 (2)4
К32

Дмитрий Квашнин

**К32 Город-на-реке-Ра. — Нижний Новгород: издательство
«Книги», 2015. — 212 с., ил.**

ISBN 978-5-94706-177-2

ББК 63.3 (2)4

В данной книге автор знакомит читателя с уникальной геологической историей Нижегородского края, Поволжья и Русской равнины. Исходя из этой истории, автор предлагает читателям оригинальную версию нахождения некоторых геологических объектов, упоминаемых в работах античных авторов, таких как Рифейские горы, Гиперборея, Острова Блаженных, а также знаменитой реки Ра. Автор выдвигает иную, отличную от принятой сегодня официально парадигмы, идею о существовании в Поволжье, на Русской равнине древней цивилизации, а также о недооценённом историками значении города на слиянии современных рек Оки и Волги, который он отождествляет со скандинавской Бьярмией, мордовским Обран-ошом, библейским Тиром, русским былинным Царегородом или просто называет его Город-на-реке-Ра. Выводы исследователя неожиданны, дерзки, сенсационны, они не смогут оставить никого равнодушными.

ISBN 978-5-94706-177-2

© Квашнин Д.В., 2015
© «Книги», 2015

Вступление

Прошедший XX век – век переименований, переименований скоропалительных и потому недолгих. Названия древних городов, районов, областей, целых краев и регионов стали звучать в соответствии с новым временем по мысли руководителей той эпохи. Мой родной город отбросил название Нижний Новгород и обернулся Горьким.

А страна! Огромная, неизведанная, мудрая, как само бесконечное время, она тоже легко меняла свое имя: Россия – СССР.

Но затем, не прошло и века, что мгновенья для судьбы великой страны, как начался обратный процесс – возвращение старых дореволюционных имён и названий. Люди с радостью возвращали себе своё прошлое, свою историю, восстанавливая по крупицам свою сильно подрезанную память.

В каждом названии или имени предмета, явления, человека, данных им творцом, создателем, родителем, заложена идея, смысл, суть этого явления, и любое его умышленное или неумышленное переименование впоследствии – есть насильственное действие против его сути, против его природного, если хотите божественного предназначения и потому есть неоправданное и жестокое преступление. Причём умысел этого преступления зачастую просто очевиден.

После восстановления некоторой, лежащей на поверхности, исторической справедливости, продолжение поиска глубинного прошлого нашей страны, во всяком случае на государственном уровне, не только остановилось, но и стало считаться нежелательным, раздражающим и даже вредным. Однако наметившийся интерес постепенно, но неумолимо перерастает в потребность моих современников. И по-другому просто не может быть. Жизнь человека коротка и была бы бессмысленна, если бы человек не чувствовал связь между собой и своими предками, между

собой и своими потомками, не ощущал того, что он сам является всего лишь короткой, но необходимой и потому бесконечно ответственной цепочкой этих восхитительных, накрепко спаянных друг с другом явлений, таких как Человечество, Природа, Вселенная, Разум.

Отсутствие памяти о прошлом или его искажение блокирует и искажает настоящее, не позволяя нам видеть протекающие вокруг нас процессы правильно и чётко. Поэтому изучение любой зацепки, любого, даже малозначительного факта или фольклорного эха из древней глубины, из тайного неизведанного прошлого – потребность не только современного образованного человека, но и просто человека разумного, пытливого, любопытного, самостоятельного. И именно от этих людей, от их принципиальности и стойкости сегодня зависит наше общее будущее.

Кратковременное переименование России в Советский Союз, и возвращение имени Россия – явление естественное. Всё, рано или поздно, возвращается на круги своя. Но при этом сегодня только ленивый, или замысливший что-то убогое и нехорошее не вспомнит, что Россия – это также новое, совершенно недавнее имя сказочной чудесной страны, в которой нам посчастливилось родиться и жить. И у этой нашей с вами страны есть красивое, гордое, данное самой судьбой, удивительной и достойной, единственное верное имя – Русь. Это имя не произносится всуе, не звучит по официальным государственным телевизионным каналам. Оно хранится глубоко, в той таинственной части мозга, которая отвечает за глубоко спрятанные сегодня, но ещё живые и здоровые составляющие Человеческой Природы – совесть, честность, чувство справедливости и ощущение воли, как необходимого условия для существования самой жизни.

Сегодня мы пока не можем вернуть своей стране, себе, своим детям, своим будущим потомкам её истинное судьбоносное имя, мы, видимо, пока недостойны этого. Но законы Природы не обмануть, и если не мы, мои разобщённые и рассеянные современники, то дети или внуки наши обязательно очнутся, сплотятся и найдут в себе силы и волю, чтобы заявить однозначно: «Мы живём на Руси! И потому мы все, живущие здесь, на Руси – русы или, по-новому, русские люди!»

Но всё это в будущем – туманном и плохо предсказуемом. Мы же, мои друзья, отправимся в не менее туманное прошлое, а именно, во «времена доисторические...»

Кстати, что это такое – «доисторические времена». Нет, сначала, что такое «история». «История – гуманитарная наука, занимающаяся изучением человека в прошлом; в более узком смысле – наука, изучающая всевозможные источники о прошлом для того, чтобы установить последовательность событий, исторический процесс, объективность описанных фактов и сделать выводы о причинах событий» (Википедия). Теперь о «доисторических временах». «В широком смысле слово «доисторический» применимо к любому периоду до изобретения письменности» (Википедия). Теперь посмотрим кто такие русские. «Русские – восточнославянский этнос, нация, коренной народ Российской Федерации» (Википедия). И, наконец, о письменности – «История письменности у восточных славян может быть прослежена с X века» (Википедия). Кстати, по версии той же Википедии: «Русь – историческое название земель восточных славян». Замечательно!

Вот в эти самые «доисторические времена», в эти самые земли я и хочу пригласить моего любезного читателя. То есть, туда – не знаю куда, в те времена – не знаю когда. Нет, пожалуй, с географией путешествия мы будем всё-таки более точны – это место слияния двух известных вам любимых рек: Оки и Волги.

ГЕОЛОГИЯ И НЕМНОГО БИОЛОГИИ

Современный город Нижний Новгород стоит на слиянии двух легендарных, пожалуй, самых таинственных рек, связанных с человечеством с самого его рождения – Оки и Волги. Причём прежде, чем говорить об этих реках стоит упомянуть, что реки эти протекают по интереснейшим геологическим зонам, и город наш стоит практически в самом центре некоторой единственной в своём роде, уникальной геологической аномалии.


Позвольте, мой заинтересованный читатель, посвятить пару строк некоторым вопросам геологического строения Земли – нашего с вами общего дома.

Планета наша – Земля – когда-то была покрыта, как куриное яйцо, скорлупой, толщиной примерно в 15–20 км, прочной и герметичной, состоящей из гранитной коры (сегодня такая кора так же существует, но она не герметична). Эта кора, как обшивка космического корабля предохраняет планету от разных космических катаклизмов. Она же надёжно защищает от проникновения внутрь непрошенных гостей, живущих на её поверхности, то есть от нас – землян. На сегодняшний день ни одна попытка пробурить эту защиту не увенчалась успехом, хотя попыток этих было немало. Какие только трудности не приходится преодолевать инженерам – обрываются буровые головки, выходят из строя датчики, неожиданно и резко уходит в сторону ствол скважины, рвутся, как нитки, тросы; сминаются, словно бумажные, стальные трубы.

Это парадокс, но с технической точки зрения, легче слетать на другую, находящуюся от нас на многие десятки, даже сотни миллионов километров планету, чем попасть на каких-то двадцать километров вглубь своей Земли.

Напрашивается неожиданный вывод о том, что мы действительно нежелательны, словно опасные вирусы, в недрах, в глубинах родной, но надёжно прячущей от нас свои тайны планеты.

Может быть просто наши знания, мысли, идеи, мечты недостаточно глубоки для этих недостижимых глубин.



Пучеж-Катунский кратер на аэрокосмическом фото

Одна из немногих, пробуренных на нашей планете скважин глубокого залегания находится совсем рядом от слияния Оки и Волги, в каких-то семидесяти километрах от Нижнего Новгорода, в Ковернинском районе Нижегородской области и называется Воротиловской. Глубина её залегания составляет 5374 метра. Пробурена эта скважина в жерле старого, образовавшегося примерно 170 млн. лет назад, как утверждают геологи, вулкана или, по другой гипотезе, в кратере, образовавшемся от удара о Землю крупного метеорита. Считается, что этот кратер имеет диаметр около 80 км, и в рельефе никак не выражается. Однако, на photographиях, выполненных аэрокосмической съёмкой, чётко прослеживается влияние данной астроблемы на окружающий рельеф. На них видно, что вдоль границы предполагаемого кратера, которая образует округлую структуру диаметром 140 км (!), пролегли дугообразные русла реки Керженец с её правым притоком (река Белбаж), а так же реки Лух Ивановской области в своём верхнем и среднем течении. На северной границе кратера можно наблюдать резкий, более чем на 90 градусов поворот Волги в том месте, где она принимает свой приток –

реку Унжу, а в юго-восточной части граница кратера проходит с идеальной точностью через стрелку рек Оки и Волги, то есть в прямой близости древней части нашего города.

Ещё одной не менее интересной геологической аномалией, связанной с Клязьмой, Окой и Волгой, является так называемая Владимиро-Казанская межа – подземная трещина, разлом той самой коры, которую не могут преодолеть наши современные бурильщики. Пролегает эта межа вдоль реки Клязьмы, низовья реки Оки и далее по Волге и делит расколовшийся в этом месте фундамент, на котором находится Восточно-Европейская равнина, на две самостоятельные плиты: Сарматскую – южную и Варяжскую – северную. То есть Нижегородская область лежит на стыке двух плит треснувшего здесь огромного Евразийского литосферного фундамента. Причём граница этих плит не какая-нибудь незаметная трещина. Здесь явно выражена зона дробления породы фундамента, что говорит о смещении в своё время Сарматской и Варяжской плит друг относительно друга. Благодаря этому смещению образовался знаменитый Волжский откос, так же как Окский откос и, выше по течению – Клязьминский, то есть произошёл подъём правого берега этих рек относительно левого. Как это было в действительности – поднялся край Сарматской плиты или опустился край Варяжской, – определить сегодня невозможно, но, глядя с равнинного левого берега Оки или Волги на грациозно и величаво поднимающиеся горы правобережья, можно с восхищением отметить, что шрамы украшают не только мужчин!

Древний центр нашего города лежит, нет, скорее висит, на самом краю Сарматской плиты, над многокилометровой трещиной в преисподнюю, заваленную обломками твёрдой породы, занесённой и замкнутой осадочными породами и закрытой от глаз водной поверхностью великих русских рек. Если быть ещё более точным, то город находится даже не на краю, а над пропастью, расположившись на осколке, небольшом куске Сарматской плиты, который представляет собой всего лишь часть раздробленной породы, оторванном от основной плиты, выступающим на север обломком, не проглоченным и

застрявшим в пасти той самой ужасной земной трещины. С востока, севера и запада это геологическое образование обтекают Ока и Волга, а с юга его граница проходит по руслу, казалось бы, ничем не примечательной современной речки Рахмы, о которой ещё пойдёт речь в нашем повествовании. Нижний Новгород находится на самой северной части Сарматской плиты в Нижегородской области. Переезжая из одной части города в другую по окским мостам, переплывая через Волгу на катерах на воздушной подушке или перелетая на Бор по канатной дороге, мы незаметно для себя пересекаем глубинные земные разломы и перемещаемся с одной земной плиты на другую. Как легко и просто это у нас получается.

А теперь давайте поближе познакомимся с другими местами разломов, расколов, трещин литосферных плит Земли. Когда-то литосфера планеты была единой. Затем она раскололась на четырнадцать крупнейших плит. Существует ещё какое-то количество плит среднего размера, а так же несколько микроплит. Сарматскую и Варяжскую плиту в глобальной геологии вы не найдёте – не любят геологи заниматься какой-то мелочью. Все плиты со времени их образования (раскола) находятся в постоянном, незаметном для глаза, движении и на сегодняшний день имеют привычное для нас положение. Когда плиты при своём движении сближаются друг с другом, то на их границе образуются горные хребты и целые горные системы, когда плиты расходятся – образуются впадины, провалы и разломы. В том и другом случае на границах движущихся плит происходят непредсказуемые глобальные природные явления, будь то извержения вулканов, значительное изменение рельефа или просто землетрясения. Обратите внимание, что в Нижнем Новгороде уже не раз только за последние сорок лет наблюдались землетрясения силой до 4 баллов. Это прямое напоминание об уникальном расположении нашего города на самой границе двух плит фундамента Земли.

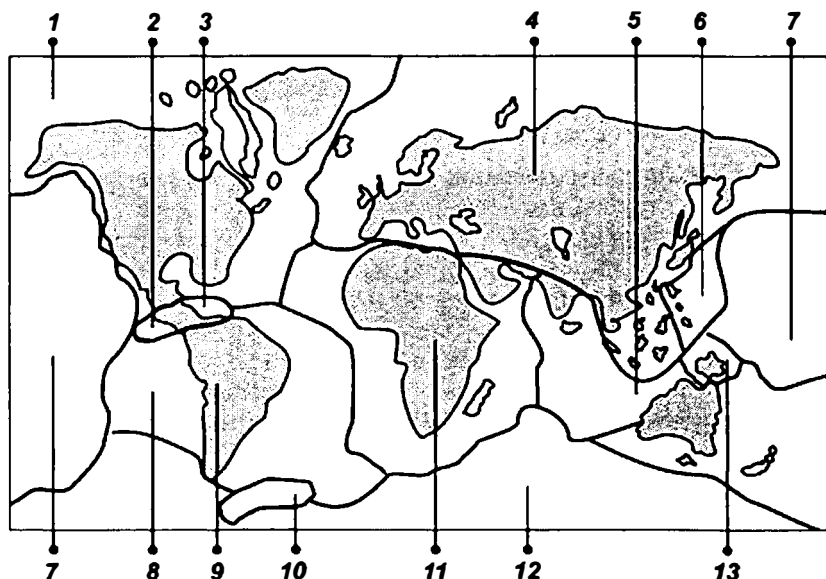
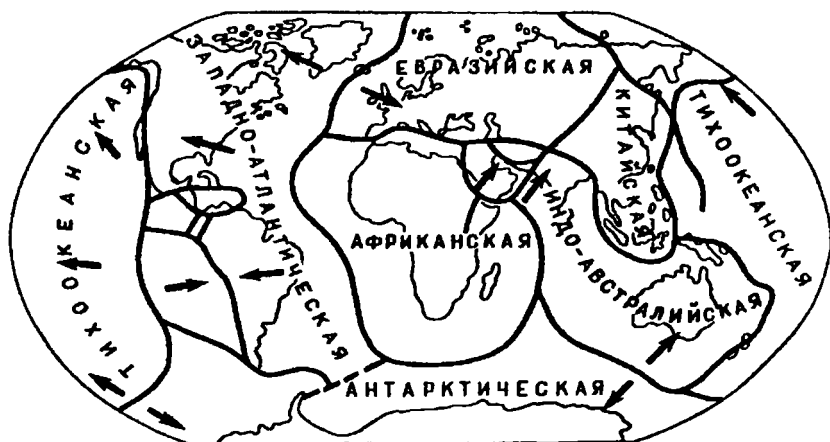
Вернёмся к Евразийской плите, на которой с такой лёгкостью раскинулась большая часть Евразийского континента. Основное её отличие от остальных литосферных плит не только в том, что мы с вами, мой читатель, расположились на её спине, а в том, что она имеет очень

большую, в отличие от всех остальных литосферных плит сухопутную границу. Дело в том, что границы большинства литосферных плит скрыты океанами, и нас, материковых жителей, мало волнуют. А вот сухопутные границы литосферных плит должны были оставить свои следы на рельефе той или иной местности. Например, наша родная Сарматская плита, возвышаясь сегодня на пару сотен метров над Варяжской плитой, оставила заметный след в рельефе – великолепное Клязьминское, Окское и Волжское правобережье, да и всю Приволжскую возвышенность.

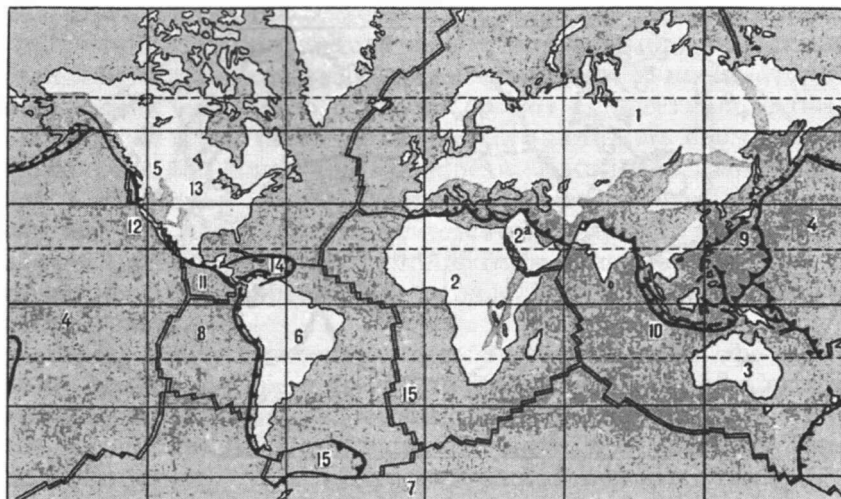
Какие же грандиозные следы на земном рельефе оставили границы Евразийской литосферной плиты? Самым приметным следом на южной границе Евразийской плиты, бесспорно, является высочайшая горная система Земли – Гималаи – с её непревзойдённой вершиной мира – горой Джомолунгмой (Эверестом) высотой 8848 метров. Если двигаться на запад, отслеживая границу Евразийской плиты с Индостанской, Аравийской и далее с Африканской плитами, то можно заметить, что она проходит по значительным хребтам и горным образованиям, совпадая при этом с линией наивысших высот и являясь при этом водоразделом геологических систем. Эта тенденция просматривается вплоть до гор Малой Азии.

Далее разные научные геологические источники начинают расходиться во мнениях о рассматриваемых границах – одни, приписывая Средиземное море к Африканской литосферной плите, другие – к Евразийской. Часто встречается нейтральный вариант, где граница литосферных плит проходит по Средиземному морю. Однако вопрос о принадлежности Средиземного моря к той или иной литосферной плите очень принципиальный.

Есть естественная закономерность – реки, озёра и внутренние моря, принадлежащие к акватории одной литосферной плиты, никогда не могут принадлежать одновременно и к акватории другой литосферной плиты. Они несут свои воды или просто соединяются с «нейтральными», то есть не принадлежащими никаким литосферным плитам океанами. Это легко объяснимо – слишком непреодолимы природные границы, образовавшиеся в результате сближения геологических плит – поднимающиеся сплошные (без



1. Северо-Американская плита; 2. «Кокос» плита; 3. Карибская плита;
 4. Евро-Азиатская плита; 5. Индо-Австралийская плита;
 6. Филиппинская плита; 7. Тихоокеанская плита; 8. Плита «Каска»;
 9. Южно-Американская плита; 10. Плита «Скотка»; 11. Африканская
 плита; 12. Антарктическая плита; 13. Каролинская плита.



1. Евро-Азиатская; 2. Африканская; 2а. Аравийская; 3. Индо-Австралийская; 4. Тихоокеанская; 5. Северо-Американская; 6. Южно-Американская; 7. Антарктическая; 8. Наска; 9. Филиппинская; 10. Яванский желоб; 11. Кокос; 12. Разлом Санта-Андреас; 13. Провинция Бассейнов и Хребтов; 14. Карибская; 15. Скоша.

разрывов) из неразмываемых и нерастворимых твёрдых материалов (гранитов) хребты и горы. Реки, озёра, моря скорее исчезнут в песках, высохнут и погибнут, чем покинут свою Родину – свою литосферную плиту, на которой они зародились, и предательски мигрируют на соседнюю.

И вдруг, единственное исключение – Чёрное море. С одной стороны оно однозначно приписывается геологической наукой к морю Евразийской литосферной плиты, но, самым невероятным способом, благодаря проливу Босфор, преодолевает обычно непреодолимую природную границу с Африканской литосферной плитой и соединяется со Средиземным морем и, далее, с Атлантическим океаном. Законы Природы едины для всех, и только непредсказуемый человеческий разум замечен в попытках их нарушить. Хотя эти действия вряд ли можно назвать разумными.

Итак, Чёрное море лежит на Евразийской литосферной плите. А вот по Средиземному морю мнения геологов



Современный пролив Босфор. Вид из космоса



Проливы Босфор и Дарданеллы

не однозначны. А загвоздка здесь вот в чём. Если Средиземное море лежит на Африканской литосферной плите, а Чёрное на Евразийской, то где проходит граница этих плит, и где проходит естественный природный барьер между ними, который должен был непременно образоваться на их стыке? Причём все сухопутные границы между литосферными плитами обязательно и непременно являются линиями водораздела между этими плитами.

По всей видимости, барьер, а стало быть, и водораздел, должен был проходить по полуострову Малая Азия и Балканскому полуострову. Но откуда тогда взялся пролив Босфор? Возможно, именно для того чтобы не отвечать на этот вопрос и не брать на себя ответственность за далеко идущие выводы, геологи стараются провести границу литосферных плит по Средиземному морю, как бы предлагая ей самоопределиться. Это не что иное, как лукавство. Если, например, граница Африканской и Аравийской литосферных плит проходит по Красному морю, то признаётся, что оно образовалось в результате разлома континентальной плиты около 25 миллионов лет назад. Несмотря на всю сложную геологическую историю, ничего подобного о происхождении Средиземного моря сказать нельзя. Граница двух литосферных плит, Евразийской и Африканской, скорее всего, проходит по европейскому побережью Средиземного моря. К тому же исследователи Средиземного моря отмечают, что в геологической истории моря происходили значительные колебания уровня воды, включая периоды его практически полного пересыхания. Такая нестабильность моря говорит об отсутствии его связи в недалёком прошлом с Мировым океаном. Сейчас, например, аналогичная история происходит с закрытыми Каспийским и Аральским морями, не связанными с Мировым океаном.

Эти данные упорно говорят нам о том, что Средиземное море в недалёком прошлом представляло собой всего лишь систему закрытых озёр Африканской плиты, а также об отсутствии современного пролива Гибралтар, соединяющего сегодня Средиземное море с Атлантическим океаном.

Из этого следует, что Чёрное море в недалёком прошлом так же не было связано посредством пролива Бос-

фор со Средиземным морем и, самым невероятным способом, не перебрасывало свои воды, нарушая геологические законы, через природную границу стыка литосферных плит. Чёрное море лежит на Евразийской плите, а значит и природный сток из него мог быть только в моря и океаны, имеющие непосредственные границы с сушей этой Евразийской литосферной плиты.

Вы спросите меня: «Зачем такая интрига, причём здесь Нижний Новгород и далёкое Средиземное море с его проливом Босфор?» Не спешите, нетерпеливые мои читатели, связь нашего, стоящего на Волге города и далёкого Стамбула, прижившегося на проливе Босфор, самая прямая. Терпение и ещё раз терпение, мои друзья.

А для усиления интриги приведу отрывок из работы очень интересного человека – учёного, экономиста, этнографа, врача, – Шафонского Афанасия Филимоновича (1740–1811) под названием «Черниговского наместничества топографическое описание с кратким географическим и историческим описанием Малая России» (1786).

«Если в древние времена не было такого свободного, открытого и большого между Чёрным и Средиземным морями сообщения, какого мы ныне посредством **Царегородского канала** (выделено автором) видим, то думать надобно, что река Днепр и впадающие в него реки тогда в своих берегах гораздо выше стояли, и что те низкие места, которое около их только разлитием внешней воды поднимаются, в то время всегда водой покрыты были, и что теперешние пороги тогда вовсе не были видны и судовому ходу не препятствовали. Не имел я случая начитать и точно увериться в том, что якобы некоторые греческие цари велели нарочито между Чёрным и Белым или Мраморным морем прорыть большой ров, и чрез то свободное и открытое течение первого в последнее произвести, которое может быть, до того более было подземное, каково нам действительно Каспийское море представляет, без коего ещё не могло бы столь великих впадающих рек в себя вмещать. Когда сие точно так было, то не трудно узнать и причину, почему и поныне около Днепра, Десны, Остра и других в Днепр впадающих рек, по пойменным местам и болотам, находят от больших, хотя не теперешних кораблей, но от морских и отличных судов

куски, каковые теперь не только по малым рекам, но ниже по самому Днепру не ходят. Видно, что прорытием Цареградского канала Чёрное море и все в него текущие реки столь упали, что все они получили себе новые берега, осушились чрез то теперешние около рек лежащие луга, а наконец и в недрах Днепра кроющиеся камни обнаружались и естественную в некоторых местах плотину učinили, порогами названную, которая дальнейшее Днепра и в него впадающих рек падение, а может, и конечное их осушение удерживает».

А теперь только представьте, что пролив Босфор имеет не природное, а искусственное происхождение (на старых картах существовало два названия проливов со схожим названием: Босфор Понтийский – современный пролив Босфор и Босфор Киммерийский – современный Керченский пролив, в обоих этих названиях «Босфор» заменяет, казалось бы, слово «пролив», но пролив не простой, то есть не естественный природный, а «вспоротый», искусственный, то есть от явно русского слова – «вспоротый» – осталось обрезанное слово «б(в)осф(п)ор»), то какие глобальные последствия, какой урон принеслокрытие этого канала на Природу, геологию, историю, быт и культуру Древней Руси, всей, уже существующей и процветающей в то время человеческой цивилизации, связанной до этого с огромными акваториями Чёрного, Каспийского, Аральского морей, на соседствующие с ней народы и страны!

И действо это имеет однозначное и конкретное название – преступление.

А по масштабу, осознаваемым последствиям и необратимости процесса – это самое ужасное преступление за всю историю человечества. С ним не могут сравниться ни кровавые процессы колонизации, ни развязанные и прошедшие не так давно мировые войны, ни сброшенные на Японию атомные бомбы. Вследствие той, неизвестной нам трагедии, произошёл переворот, переворот в судьбах целых народов, занимающих ведущую, ответственную роль в судьбе природной земной цивилизации, потерялась связь до того неразрывных времён, в сознание людей проникли сомнения, ложь и страх, всё пошло наперекосяк. В корне той, казалось бы, далёкой от нас драмы, лежат сегодняш-

ние проблемы моих растерянных современников, и нам следовало бы задуматься над этим.

Продолжим изучение занимательной геологии.

Наша планета – удивительный космический корабль. Для нас, живущих здесь, всё продумано до мелочей. Здоровый воздух, кристально чистая вода, обилие и разнообразие животной и растительной жизни. Земля, благодаря своей атмосфере, оберегает нас от несущих смерть многочисленных тел метеоритного происхождения, от губительной радиации и убийственных космических температур. Благодаря сложному движению нашей родной планеты сменяются время суток и времена года. Находясь на поверхности Земли, мы живём в надёжном, созданном самой Природой, инкубаторе. Часть того, что нам необходимо для жизнедеятельности, мы получаем из космоса, от солнца, например, свет и тепло, но, несомненно, большую часть для удовлетворения наших потребностей мы получаем от Земли, от её удивительных недр. Например, наше тело состоит из воды, органических и неорганических веществ. Основными химическими элементами, формирующими органические вещества тела человека, являются водород, кислород и углерод. Эти химические элементы являются самыми распространёнными на нашей планете, и из них, как из невидимых кубиков, строится вся живая Природа. Неслучайно в русском языке (русский язык – это не просто язык для обыкновенного общения между людьми в современном понимании, а чёткий, порой осязаемый образ для разумного человеческого мышления, подаренный людям самой Природой, а отсюда чёткое безошибочное понимание этой Природы, её мироздания и своей роли в нём) глагол строить – обозначает что-то «с-троить», то есть закрепить на три опоры, и неслучайно в корнях названий этих трёх химических элементов звучит, как и в слове «Природа», слово «Род», обозначающее начало, появление, рождение.

Также в состав неорганических веществ тела человека входит большое количество других химических элементов – кальций, фосфор, натрий, магний, сера, марганец, железо, никель, медь, йод и многие другие. Все эти элементы для строения своего тела и своей жизнедеятельности мы получаем от Земли. Недаром на Руси Землю назы-

вали – Матушка. В русских сказках, кстати, часто богатыри получали от Земли-Матушки ещё и силу, негибаемость духа, бесстрашие.

Давайте пока не будем углубляться в сказки, а разберёмся с очень интересным вопросом – откуда на Земле столько воды и как надолго хватит её запасов? Ведь наше тело, напомним, как минимум, на 60% состоит из воды.

Сегодня геологическая наука предполагает присутствие воды только на поверхности Земли, в её атмосфере, а так же наличие подземных вод, находящихся в толще горных пород верхней части земной коры. Происходит постоянный процесс круговорота воды в Природе, благодаря которому текут реки, наполняются водой моря и океаны и вновь образуются осадки. Но так ли всё просто?

Попробуем вспомнить, как устроена наша планета.

Традиционная или лучше сказать старая, устоявшаяся геологическая теория строения Земли говорит нам о том, что Земля выглядит следующим образом – железное ядро, силикатная мантия и тонкая оксидная кора. Всё просто и понятно.

Однако в конце шестидесятых годов прошлого столетия выдающийся советский учёный геолог Владимир Николаевич Ларин выдвинул абсолютно новую теорию строения Земли. Она основывается на том, что ядро планеты состоит не из чистых металлов, как предполагалось ранее, а из их гидридов.


Для понимания того, что это меняет, а это меняет глобально многое не только в современных взглядах на происхождение Земли, но и всей Солнечной системы, нам, уважаемый читатель, необходимо углубиться в суть исследуемого вопроса.

Вспоминаем счастливые школьные годы.

Во-первых, что такое гидриды. Если не помним, заглянем в «Википедию», свободную энциклопедию Интернета: «гидриды – соединения водорода с металлами».

Ах, вот что! Водород!!! Тот самый, что в соединении с кислородом порождает, за что и назван водородом, воду!

Да, он самый. Это удивительное вещество, стоящее в самом начале таблицы Менделеева, находится в центре нашей планеты в составе соединений с железом, магнием, кремнием.



Владимир Николаевич Ларин — российский геолог, доктор геолого-минералогических наук. Автор гипотезы «Расширяющейся Земли», известной как «Гипотеза изначально гидридной Земли»

«Ну и что?» — спросите вы.

А то, что этот самый водород, по замечательной теории Ларина, постоянно дегазирует (выделяется) из этого самого ядра. При этом он устремляется (водород — одно из самых лёгких веществ в мире) к поверхности планеты, соединяясь по ходу своего истечения, благодаря своей высокой химической активности, с другими веществами, находящимися у поверхности, в первую очередь с кислородом, образуя чистую, свежую, столь необходимую для жизни на планете воду.

Во вторую очередь следует отметить, что ядро планеты, теряя водород, становится более рыхлым и, соответственно разуплотняется, то есть расширяется. В результате чего наша планета растёт, при этом, практически не меняя свою массу, увеличивает свой диаметр, и вследствие этого увеличивается расстояние между материками. Эта теория, кстати, легко объясняет причину движе-

ния литосферных плит и, соответственно, причину разлома когда-то единого древнего материка Пангеи, который и представлял собой ту самую целостную герметичную земную кору, о которой мы упоминали раньше, на множестве современных материков.

На сегодняшний день теория Ларина получила многочисленные экспериментальные подтверждения. Старая теория тектоники плит разрушается как древняя Пангея с появлением всё новых и новых научных геологических и астрономических данных. Но официально признать идеи Ларина наука не спешит. Уж больно дерзка и неожиданно стройна оказалась его гипотеза. И, главное, абсолютно логична, понятна и доступна.

Не терпят у нас простоты и доступности недоступные учёные мужи.

Однако гениальное открытие Ларина переоценить сложно. Оно открывает не страницу, а целую ненаписанную до сих пор книгу в понимании образования Вселенной, Солнечной системы и нашей планеты – Земли. Оно стирает границы на стыке целого ряда наук: геологии, астрономии, химии, физики, астрофизики и многих других.

Кстати, одним из серьёзных научно-практических доказательств прогрессивной теории Владимира Ларина послужили работы по бурению сверхглубоких скважин, о которых я упоминал выше. В этом плане Владимиру Николаевичу Ларину повезло.

Дело в том, что в шестидесятые-семидесятые годы прошлого столетия между крупными державами мира развернулась настоящая гонка по вертикали. Началось время сверхглубокого бурения скважин. Впервые, в 1968 году в США было построено специальное буровое судно, с помощью которого были пробурены множество морских скважин. Расчёт, в первую очередь, был на то, что при морском бурении не надо было терять время и материалы для преодоления толщи осадочных пород размером равным глубине этого моря. То есть скважина начиналась прямо на морском или океаническом дне. Самая глубокая из морских скважин была пробурена в Тихом океане южнее берегов Коста-Рики. Её глубина от уровня морского дна составила всего 2150 метров.



Замороженная Кольская буровая станция

Несмотря на неудачные попытки достичь проектной глубины в 15 000 метров, благодаря данным из сверхглубоких скважин были сделаны множественные открытия о строении Земли. Одно из важных открытий состояло в том, что «на глубинах 9000–12 000 метров неожиданно встретились высокопористые трещиноватые породы, насыщенные подземными сильноминерализованными водами», то есть вода оказалась там, где согласно традиционной геологии её никак не могло быть.

Если подвести некоторый итог, то согласно теории Ларина, между прочим, имеющую удивительную предсказательную силу, как и положено правильным теориям, из центра Земли, из её металлогидридного ядра, к поверхности текут настоящие водородные реки. Приближаясь к силикатно-окисной коре Земли и активно соединяясь с кислородом, эти водородные реки превращаются в насто-

ящие реки, наполненные чистой, здоровой, так нужной для жизни, воды, и через естественные каналы, трещины, разломы, проникают на её поверхность, питая собой родники, ключи, реки, озёра и ледники. Не в этом ли секрет многих легендарных родников и озёр, вода которых долгое время не портится и, часто, имеет даже лечебную силу. Вспомним хотя бы о сказочном нижегородском Светлояре или уникальном Байкале.

Стоит также обратить внимание, что раз уж вода из подземных глубин проникает на поверхность Земли через трещины и разломы, то она присутствует в огромных количествах именно там, где эти разломы существуют. Именно с горных массивов, в местах столкновения, напознания литосферных плит друг на друга, под которыми непременно пролегают глубинные разломы, начинают свой путь множество рек, именно здесь образуются горные озёра и ледники. Над сухопутным разломом всегда образуются горы, эти разломы как бы затягиваются и стабилизируются, но вода всё равно находит себе путь, и ручьями, горными реками просачивается из негерметичных трещин в коре. Сформировавшиеся над разломом горы становятся водоразделом вод, которые по естественным причинам пробили себе русло с той или другой стороны этих гор. Естественно, что никогда река, вытекающая, например, с правой стороны горного образования не проникнет на её левый склон и наоборот. Это противоречит законам физики, это противоречит законом Природы.

В некоторых местах раскола плит, в случае расползания этих плит, образуются вулканы. Их разрушительная непредсказуемая деятельность связана не с выходом расплавленной лавы на поверхность земли, что само по себе не несёт масштабных разрушений, а с взрывным выходом из жерла вулкана воды в виде перегретого пара и чистого водорода, который с воздухом образует дополнительную взрывоопасную, так называемую, гремучую смесь. Этими взрывами в небо поднимаются тысячи тонн пепла, который разлетается вокруг вулкана иногда на сотни километров. Но пепел при такой деятельности вулкана составляет не более 10–15% от выбрасываемого вещества. Остальное вулканическое вещество – это всего-навсего перегретые пары обыкновенной воды. А после остывания

вулкана, вода, уже пробившая себе путь на поверхность, как бы извиняясь за свою былую несдержанность, часто заполняет кратер вулкана, образуя круглый или овальный живописный водоём.

Зачастую реки, стекая к подножию горной системы, где они зародились, не отходят от него, а пробивают себе русло вдоль хребтов и кряжей, тем самым повторяя линию разлома в коре, иногда при этом образуя крупные озёра, но наполнив их эти реки всё равно устремляются прочь от родной гряды к морю или океану, которые порой находятся за многие сотни или тысячи километров от истоков этой реки. Таковы законы нашей Земли, таковы законы физики, таковы законы Природы.

Аналогичные законы действуют (точнее действовали) на акватории Чёрного и Каспийского морей, находящихся в глубине Евразийского континента, вдали от омывающих его океанов. Эти моря лежат, как я уже говорил выше, рядом с границей разломов двух крупнейших литосферных плит – Евразийской и Африканской. В связи с вышесказанным легко предположить, что своим наполнением они обязаны не только рекам, впадающим в них, но и водам, поступившим и поступающим в них из разлома этих плит. Оба моря лежат к северу от данного разлома и южными своими границами упираются в значительные горные системы.

С севера же для обоих морей нет никаких значительных геологических преград. То есть по закону перераспределения вод излишки этой воды должны были проникать только на север. Это единственно правильный, заложенный самой Природой, её незыблемыми законами путь – путь к океану, путь к Северному Ледовитому океану – трудный, далёкий, но единственно верный.

Давайте и мы проделаем этот путь вместе с водой, которая из глубины, из самого чрева Матушки-Земли однажды принесла (и приносит сегодня) нам, своим неразумным детям, энергию, радость, жизнь.

Начнём с Чёрного моря – самого дальнего от своего северного соседа, от моря Карского. Слово «кар» в тюркских языках обозначает «чёрный». Тем самым между двумя морями Чёрным и Карским протянулась пока невидимая связь – практически одинаковое название. Или вы полагаете это случайным?

Итак, Чёрное море находится в непосредственной близости к границе двух крупнейших литосферных плит, своей формой вытянуто вдоль их разлома и наиболее глубокой своей частью лежит как бы в расщелине между Понтийскими горами и горами Большого Кавказа с их продолжением – Крымскими горами. Ложе этой части моря со сложным складчатым рельефом говорит о том, что оно образовалось совместно с образовавшимися вокруг него горами во время столкновения плит фундамента друг с другом. Чёрное море находится севернее водораздела-границы разлома и принадлежит по своему географическому положению Евразийской плите. Образовавшаяся вследствие геологических процессов впадина быстро наполнилась как водами, поступающими из глубин планеты, так и благодаря текущим с севера полноводным рекам.

Не имея возможности расширяться на юг, Чёрное море стало затоплять северную материковую часть суши, образовав современное Азовское море и подтапливая, подпирая русла текущих в него рек на сотни километров вверх по течению, порождая при этом замысловатые лабиринты заливов-лиманов – эстуарии. Через некоторое время вода заполнила русло реки Маныч, в результате чего образовался пролив между Чёрным и Каспийским морями. Воды объединённого моря стали быстро затопливать материковую часть Евразийской литосферной плиты, продвигаясь далеко на север. Образовавшиеся эстуарии на Волге и на её притоках проникали вглубь материка, увеличивая ширину русел рек на десятки километров.

Всё развивалось по сценарию, при котором, в итоге, образовался бы сток из южных морей в северное Белое море, повернув вспять русла Волги или любого из её левых полноводных притоков. Но природа распорядилась по-другому. Из южной части современного Каспийского моря образовалась протока на восток, а затем, в северо-восточном направлении. На карте Земли появилось ещё одно море – современное Аральское (стоит напомнить, что современная река Волга ранее называлась Ра, и в названии моря – АРАльское – явно виден след этой удивительной реки древности), а из него строго на север, перерезая пополам Тургайское плато, вытянувшись вдоль Уральских гор (в названии которых снова звучит название древней РА) образовался удиви-



Авторская реконструкция акватории Русского моря

тельный пролив – рвущаяся к далёкому Карскому морю, к Северному Ледовитому океану – мощная и стремительная полноводная река. Убаган, Тобол, Иртыш, нижнее течение Оби – лишь оставшийся скромный след древнего русла этой исчезнувшей сегодня с географической карты реки. О её размерах и силе, энергии и напоре можно сегодня судить по прорезанной в заполярной тундре Обской губе, оставшейся нам для напоминания о скрытом ныне былом величии русской природы, и полуострове в её бывлой дельте, образованном нерастворившимися осадочными породами, с забавным названием Ямал.

Представляется, что народ и окружающая его Природа тесно связаны между собой, зависят друг от друга. Разбрасываешь мусор – значит мусорно, не чисто у тебя на душе, обижаешь животное или деревце – значит, сможешь обидеть, потерять своих близких, позволяешь нещадно эксплуатировать свою Природу – будь готов к нещадной эксплуатации своего народа. Природа для народа – настоящая Родина. Предай всё огню, сравняй холмы бульдозером вровень с землёй, закатай всё в асфальт и бетон – и народ, потеряв свою живую Родину, покорится. Это будет даже уже не народ, а население – жалкое, беспомощное и обречённое.

Любой нанесённый ущерб Природе – это, прежде всего, нанесённый ущерб народу. Забывая об этом, ты становишься соучастником данного экологического, непредсказуемого по своим масштабам, преступления.

Обская губа сегодня представляет собой морской залив, эстуарий, шириной 30–80 км и глубиной до 25 м. Благодаря ей сегодня можно определить масштаб реки, пролива соединявшего южные моря с морем северным. Этот пролив мы можем увидеть, например, на карте Гекатея Милетского (см. ниже), датируемой V веком до н. э. На этой же карте нельзя не отметить отсутствие современных проливов Босфор и Гибралтар. Если бы не отсутствие пролива между Каспийским и Чёрным морем, эта карта полностью совпала бы с предлагаемой здесь автором реконструкцией.

Единство водных бассейнов Чёрного, Каспийского, Аральского и Карского морей, а так же изолированность от него водного бассейна Средиземного моря подтверждает сама природа этих водных образований.



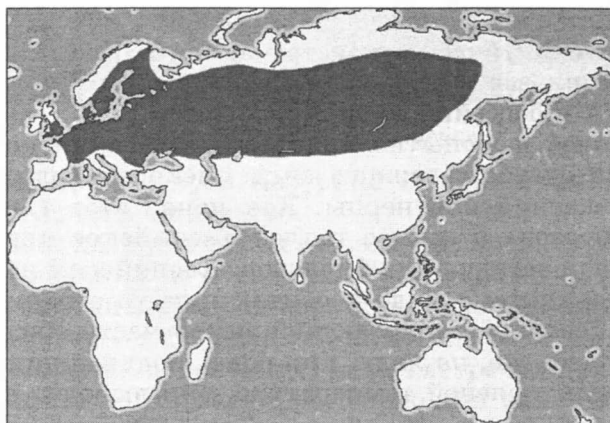
Карта
Гекатея
Милетского.
550–490 гг. до н.э.

Проследим ареал распространения самых привычных для нас, волжан, рыб.

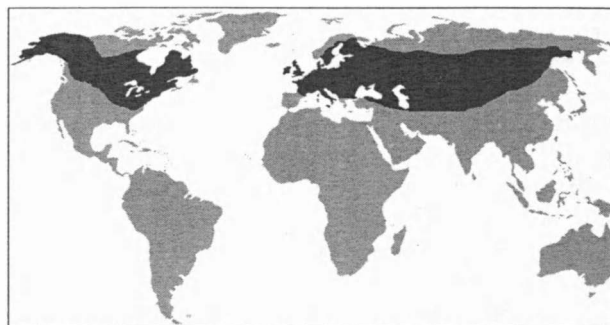
Ёрш – природный ареал распространения включает северную и восточную часть Франции, восточную часть Англии, реки бассейна Балтийского моря, Центральную и Восточную Европу, а так же Зауралье и Северную Азию.

Щука – обычна в бассейне Северного Ледовитого океана – от Мурманска до Колымы, в бассейнах Балтийского, Чёрного, Азовского, Каспийского и Аральского морей.

Лещ – водится в Средней и Северной Европе в озёрах, прудах, реках и солоноватых водах (во множестве в се-



Ареал распространения ерша



Ареал распространения щуки


верных частях Каспийского, Чёрного и Азовского морей), в Сибири встречается лишь в зауральских озёрах, Оби, Иртыше, Енисее. Есть в Аральском море и низовьях Сыр-Дарьи.

Судак – естественный ареал охватывает почти все крупные речные и озёрные водоёмы бассейнов Балтийского, Каспийского и Аральского морей, от верховий Дуная и Эльбы на западе до Уральских гор на востоке. Встречается судак в Западной Сибири в водохранилищах верховий Иртыша и от Новосибирского водохранилища до низовий Оби, её уральских притоков до Обской губы. Судак не встречается в Англии, Франции, Дании, а также в странах Средиземного моря.

Так же практически не встречаются в бассейне Средиземного моря все вышеперечисленные рыбы, хотя легко уживаются в бассейне моря Чёрного.

Ещё более любопытно появление в Каспийском море популяции сугубо северного вида млекопитающих – тюленя или каспийской нерпы. Как попал этот «любитель вьюг и морозов» в южное тёплое Каспийское море – неразрешённая загадка для биологов. Каспийская нерпа является эндемиком – видом, обитающим на ограниченном ареале, в северной замерзающей зимой части Каспийского моря. Здесь же, на льду, при более подходящих и комфортных для тюленей температуре, они выводят своё потомство.

Интересно, что ещё молодой, но уже перелинявший детёныш называется «сиварь». Возможно, от этого слова произошло название водных мифических животных-русалок – сирена. Если ненадолго отвлечься и продолжить эту тему, то можно отметить, что осенью, в поисках лучших мест для рождения будущего потомства самки каспийских тюленей заплывают далеко на север по рекам Волга и Урал. Их видят около Волгограда или за 200 км от устья Урала. Однако наличие течения их не устраивает (у ласка, охотничьей полыньи кормилицы, течения быть не должно), и будущая мамаша скатывается обратно в море. При этом легко предположить, что в случае существования в недалёком прошлом эстуария в русле Волги и других рек современного Каспийского бассейна (а также при отсутствии плотин), каспийская нерпа могла бы



Каспийский тюлень – нерпа

заходить далеко вглубь материка и оставаться здесь для рождения своего потомства.

Недаром на Руси существовали легенды, предания и сказки о водяных и русалках. Русалочьими темами, например, наполнено народное творчество нижегородского волжского города Городец. Видимо здесь, в далёком сегодня от морских дорог месте, не раз встречали наши предки движимых инстинктом размножения самок легендарного каспийского тюленя, дав им близкое, почти родное название – русалка – русский тюлень. Помимо выразительных, умных глаз и природной грациозности и красоты, эти животные, как и дельфины, имеют ещё одно благородное качество – они выталкивают на поверхность



Городецкая русалка в народном творчестве Поволжья

тонущего, выбившегося из сил человека, принимая, видимо, его за своего, попавшего в беду, сородича. Это качество тюленей породило новые легенды об удивительных водных людях – русалках.

К мифам, сказкам и легендам мы вернёмся позднее, а пока нас интересуют научные факты существования Русского моря и северного пролива к океану. Приведённые выше определения ареалов обитания основных видов рыб современной России, а так же наличие «заполярного гостя» в Каспии – одно из доказательств тому.

Существует ещё одно доказательство существования Русского моря, и это доказательство может увидеть сам, своими глазами, любой житель с берегов Средней Волги.

Чуть выше древнего города Городца в 1948–1962 годах была построена плотина Горьковского, ныне Нижегородского, гидроузла общей длиной 18,6 км, являющаяся, кстати, самой протяжённой среди всех плотин гидроузлов России, которая образовала живописное Горьковское водохранилище. Сооружённая плотина соединила два древних берега реки, которые до наполнения искусственного моря были явно велики протекающей между ними реки Волги. После набора воды до планируемой отметки в 84 м абсолютной высоты (над уровнем Мирового океана) плечи возмужавшего, набравшего силы водоёма аккуратно упёрлись в скроенные самой Природой, будто ждущие старого долгожданного хозяина, берега.

Произошло чудо! Действительно, как будто древние, давно брошенные, громоздкие доспехи, которые не могли даже приподнять живущие в округе богатыри, вдруг оказались впору могучему статному великану, который легко и привычно накинул на себя лежащие без дела до поры до времени боевые одежды. Какому же русскому сказочному богатырю они принадлежали? Если проследить за крутыми террасами, которые тянутся вниз по течению Волги от самой плотины Нижегородского гидроузла по обоим её берегам, отходя от её русла иногда на десятки километров, как по левую, так и по правую сторону реки, то начинаешь с грустью понимать, что Горьковское водохранилище, несмотря на свой размер и претензию на название «Горьковское море», всего лишь небольшая часть существовавшего когда-то в этих берегах водоёма.

Размеры великана, разбросавшего по нашей земле свои латы, грандиозны. Оставленные водой молчаливые берега, седые и древние, как само время, возвышаются над исследователем так снисходительно и спокойно, что ты невольно задираешь голову, удивлённо не понимая – что это? Откуда на ровном месте эта досадная преграда, заставляющая тебя карабкаться, как незадачливое глупое насекомое, вверх, на край обрыва, скользя и цепляясь за ненадёжную траву? Но здесь, на верхней кромке, развернувшись лицом к склону, возвышаясь над лесом, озерами и болотцами, затаив сбившееся дыхание, можно увидеть и понять всё... Ты стоишь, оглушённый неожиданной картиной, подставляя лицо пахнущему водой ветру, а рядом волны монотонно играют в чётки с камешками на берегу, висят над водой белоснежные чайки, по деловому вращая головой в поисках добычи. А ниже, на самой глубине, откуда ты только что выбрался весь сырой от воды или пота, рыщут своими усами тяжеловесные осетры, дальше, почти на горизонте, белеют пузатые паруса, а ещё дальше, на другом еле видимом берегу угадывается просыпающийся, залитый встающим, отдохнувшим за ночь солнцем, сказочный город.

Пред тобой, восхищённым и обомлевшим, – восставшая из седого прошлого, настоящая, исконная хозяйка этих мест, этих берегов, мать и колыбель наших предков, легендарная, таинственная и загадочная река, река Ра – Великая Солнечная Река Русов!

Стоя на сегодня оставленном водой, стёртом из памяти целого народа, берегу когда-то грандиозного водоёма, нельзя не задуматься о судьбе этого, рождённого здесь народа. Народа, взлелеянного самой Природой и неразделимого с ней, потому естественного, наивного, честного, мудрого, терпеливого – святого народа. Его судьба неразрывна с судьбой мира, планеты, Земли.

Как же могло случиться, что огромный, свободный, могучий, но излишне доверчивый народ попал когда-то в беду и не может до сего дня восстановить не только былую силу и мощь, но даже свою память?

Попробуем найти ответ на примере живой Природы – кто ещё может преподнести нам достойный урок.

В средней полосе России для многих птиц является настоящим бедствием соседство с кукушкой. Главной био-

логической особенностью этой птицы является так называемый «гнездовой паразитизм» – подкладывание яиц в чужие гнёзда, при котором все заботы по насиживанию и вскармливанию птенца выполняют «приёмные родители». Кукушка скрытный, хитрый и коварный враг. В старых пословицах русского народа кукушка всегда была воплощением горя и печали: «Кукушка кукует – горе вещует».

Она маскирует свои яйца под хозяйскую кладку, а вылупившийся из этого яйца птенец выталкивает соперников из родительского дома, обрекая их на верную гибель. Ничего не ведающие родители продолжают вскармливать попавшее к ним в гнездо инородное дитя, принимая его за своего малыша, а на самом деле – причину трагической смерти их родных птенцов, возвращая при этом новое поколение потенциальных смертельно опасных соперников своих будущих родных детей и внуков. Случаются года, когда некоторым парам за лето не удаётся вывести ни одного своего птенца.

Извлекая грустный опыт из уроков Природы, нельзя не отметить, что в нашем народном самосознании постоянно откладываются чужеродные кукушкины яйца истории, религии, культуры, государственности, образа жизни и даже быта. Внедрённые искусственно, они беззастенчиво приживаются, такова биологическая сущность паразитов, на уже существующих многие и многие тысячелетия народных традициях и устоях. Вылупившись и окрепнув в чужом неродном гнезде, они беззастенчиво считают себя хозяевами земли, пространства, окружающей Природы, пытаются управлять, командовать, учить... Но прислушиваться к нравоучениям кукушки о строительстве гнезда, дома, страны, Родины не только глупо, но и чрезвычайно опасно.

Однажды, потеряв бдительность и простую осторожность и допустив кукушку в собственный дом, наши предки совершили губительную ошибку, которая и привела к почти необратимой потере своей истории, своей культуры, своей цивилизации. Но воля, энергия и сила в моём народе ещё живы и потому исправление этой ошибки, являющееся бесспорно главной задачей современности – дело времени.

РЕКА РА

Если заглянуть в «Википедию», самую популярную энциклопедию Интернета, то о реке Волге можно узнать следующее. «У античных авторов первых веков н.э. (Клавдий Птолемей и Аммиан Марцеллин) Волга называлась Ра, лат. Rha (мокшанское и эрзянское Рав – оба эти названия иранского происхождения). Известна также под названием Итиль (современное татарское название – Идел). С X–XI веков – Волга».

Есть ещё споры об упоминании реки Волги в трудах Геродота (V в. до н.э.), который называл реку Оар, и Диодора Сицилийского (I в. до н.э.). И, пожалуй, всё. Не густо.

Создаётся впечатление, что река Ра – далёкая, неизведанная река, протекающая на задворках цивилизации, влияние которой на историю земных народов так же незначительно, как какого-нибудь безымянного болота в заполье России.

Однако река Ра была известна далеко за пределами современной России. Её название не только было на слуху, но и ассоциировалось у многих народов с именем самого влиятельного бога – бога солнца – Ра. Так, бог солнца – Ра – почитался у древних инков в далёкой Центральной Америке и в Древнем Египте, где тот же бог солнца – Ра – являлся верховным божеством египтян. Получается, что название малоизученной реки, на берегах которой жили полудикие неразвитые племена, вдруг проявилось за тысячи километров в религиях, мировоззрениях и культурах целых народов, целых цивилизаций. При этом, опять же вдруг, это название затёрлось и потерялось вовсе лишь во времена прихода на эти земли христианства, превратившись из Великой Солнечной Реки – реки несущей в своих святых водах покой и мудрость – в Большую Водную Дорогу (так часто интерпретируют исследователи название реки Волга), в обычную суетливую транспортную артерию для перевозки барахла и получения скорой торговой наживы.

Что-то я не припомню, чтобы кто-то обожествлял Великий шёлковый путь, Байкало-Амурскую магистраль или

морской путь через Атлантический океан первых переселенцев в Америку. Если уж именем реки называли Богов, то это скорее обозначает то, что на берегах этой реки в сознании далёких народов жили Боги, которые смогли организовать в своей обители такой уклад жизни, который был бы достойным примером для подражания. Недаром название обители Богов – «рай» и название реки – «Ра» – так близки друг другу. Можно только удивляться, что кто-то этого не видит в упор.

Ещё удивительней в статье «Википедии» о Волге звучит «ссылочка» на то, что название реки – Ра – иранского происхождения. Может быть тогда и сам русский язык занесли нам, не умеющим до того членораздельно говорить, иранские миссионеры? Они упорно плыли через Каспийское море, поднимались против течения полноводной реки дальше и дальше на север, чтобы научить дикие, погрязшие в грязи и невежестве приволжские племена солить грузди и волнушки, мариновать маслята и варить на зиму варенье из развесистой клюквы, заодно уча их, бестолковых, названиям рек, озёр, зверей, рыб, деревьев, трав. Абсурднее предположения быть не может. А именно так должно было бы быть, если согласиться с тем, что главная природная святыня, мать и кормилица проживающих на её берегах народов, вдруг получила бы иранское имя.

Ра – не только русское название, но это название, казалось бы, состоящее всего-то из одного слога, оставило столь заметный след в русском языке, что его невозможно ни заметить, ни затереть даже при чьём-то огромном желании это сделать.

Русский язык устроен так, что на нём можно не только разговаривать, донося или добывая от собеседника с помощью его нужную тебе в тот или иной момент информацию, но можно общаться, иметь захватывающую беседу с самим русским языком, получая от него информацию настолько глубокую, настолько важную и неожиданную, что порой кажется, будто ты действительно общаешься с живым разумным существом. Русский язык очень мудр и древен, и он хранит в себе все тайны этой древности. Стоит только проявить внимание, неподдельный интерес, искренность, и тогда твой невидимый собеседник будет готов с радостью их тебе открыть, возбуждая в благодарном

слушателе своей чистотой, лёгкостью и неуёмной буйной красотой не просто удивление, а бесконечные восхищение и восторг.

Слово «Ра» обычно считают синонимом «солнца». Отсюда «РАдуга» – значит солнечная дуга, «РАдость» – значит достать до солнца или до солнечного света. Всё правильно, но если взглянуть на слово (или словосочетание) «РА» глубже, то оно поведёт вас по самым неожиданным тропам. Хотите? Извольте.

Словосочетание или корень «РА» в русском языке часто используется при обозначении внешней оболочки предмета, в первую очередь природного происхождения – «коРА», «шкуРА», «кожуРА» и т.д. Все эти предметы имеют сферическую форму или некий объём. Если предмет плоский или неопределённой формы, то «корка», «шкурка», «кожух». Заметим, что слово «сфеРА» также не обошлось без «РА». В мифологии приволжских народов река Ра – главная река Земли, и именно она наполнила её – Земли – моря и океаны водой, создав водную сферу нашей планеты. А уже благодаря испарениям океанов образовалась земная атмосфеРА.

То есть «РА» может обозначать сферу, окружность или часть круга. Отсюда слово РАдиус – «ус» (луч) от центра этой сферы или окружности до самой «РА», сферы или окружности. И название этой геометрической величины русское, а не латинское, как указано во всех справочниках. Причём слово «РАдиус», как предполагается, произошло от латинского radius – спица колеса, а другое слово из геометрии – «гРАдус» – от латинского gradus – шаг. То есть от совершенно разных по смыслу слов. В русском же языке оба этих слова – «гРАдус» и «РАдиус» – очевидно связаны друг с другом одним корнем и объяснимы даже ребёнку.

Очень важно отметить, что восприятие мира нашими предками изначально пространственное. Сначала объёмные образы – сферы, земные и небесные, а затем их упрощение, проецирование на плоскость. Отсюда одна из отличительных черт русского народа (русов) – развитое пространственное воображение и образное мышление.

Теперь перейдём от геометрических к понятиям временным.

Часто, при разговоре, мы используем приставку «пРА» – «пРАбабушка», «пРАязык», «пРАморе». Что она обозначает? В любом справочнике вы найдёте чёткую и однозначную трактовку приставки «пРА» – первоначальность, изначальность, наибольшая древность; отдалённая степень родства.

Какие могут быть дополнительные комментарии!

В названии реки «РА» уже заложено начало начал!

Мы, используя русский язык, в отличие от множества других языков, можем начинать счёт от нуля до бесконечности двумя способами.

Один из них: «Один, два, три и т. д.» Этот счёт начинается не от начала, а от нуля. Любой школьник вам скажет, что ноль в данном случае – всего лишь выбранная точка отсчёта.

Второй способ счёта: «РАз, два, три и т.д.» Здесь счёт идёт от абсолютного начала, от начала начал, от начала течения реки РА. И, обратите внимание, от начала счёта – «РАз» – даже если вы посвятите этому счёту всю жизнь, вы больше уже ни РАзу не произнесёте слово «РА» ни в какой форме. Так устроена Природа – время не повернуть назад. Так устроен русский язык – восхитительная самобытная часть самой Природы.

Отличие ума от РАзума в том, что ум не отягощён прошлым, он легко и быстро находит для себя самое рациональное и простое решение. Может быть это и хорошо. Но РАзум – это уже мудрость, это опыт, это знание всего, что было от начала, от РА. Он спокоен и нетороплив. Он безошибочен.

Река РА – река в геологическом понимании и река течения времени одновременно. Мы говорим – «пока РАно», а затем – «поРА». Не по часам, не по луне или солнцу, а по РА. Удивительно! Здесь понятия «РА» и «солнце» близки, как предметы, по которым идёт счёт времени. Но по солнцу можно ориентироваться только днём в ясную погоду, а по РА в любое время. То есть этот ориентир более надёжен.

Говоря о названии реки – РА – нельзя не отметить созвучность с ним библейского слова РАй. А это место, откуда пошёл род человеческий по версии Библии.

Вокруг почти мистического словосочетания – РА – появляются такие слова, как пРАвда и РАвенство. И это

не случайно (в мордовском (мокшанском и эрзянском) языке название реки звучит РАВ). СПРАВЕдливость и РАВенство всех перед Природой, перед своим Родом – основа общежития народов, заселяющих берега РА.

Слово хРАМ наполовину состоит из древнего названия реки. Мы знаем, что так называемые языческие племена, то есть дохристианские народы, поклонялись (наиболее стойкие сохранили эти традиции и сегодня) природным объектам – деревьям, рощам, ручьям, рекам. Природа – для всех, для единого когда-то народа, до того как он раскололся на множество и стал исповедовать разные религии и верования, – и была настоящим хРАмом. Её ценили, её берегли, её обожествляли, её любили. Сегодня, бездумно разрушая Природу, мы разрушаем древний, удивительно красивый хРАМ, разрушая при этом и себя, как природную цельную единицу этого хРАма. Видимо, однажды дороги, ведущие к хРАму, повернулись вспять.

Можно, продолжая общаться с русским языком, находить новые отголоски древнего слова РА, и разговор этот мог бы быть очень продолжительным. При желании – убедитесь сами. Попробуйте, основательно настроившись, вызвать русский язык на откровение, и вы окунётесь в его неожиданный, парадоксальный мир, мир, не замечаемый всею, мир истинной и проникновенной красоты и гармонии.

Мы же пока вернёмся к геологической теме.

ВНОВЬ ГЕОЛОГИЯ

«Причём здесь название реки РА и геология?» – спросите вы?

Самое прямое!

В названии реки РА заложено, как бы это невероятно не звучало, её геологическое прошлое, точнее её рождение, и её геологическое настоящее.

Помните, выше, я рассказывал о геологических аномалиях, в эпицентрах которых, практически, находится Нижний Новгород. Самое время вернуться к ним. Пучеж-

Катунский кратер и Владимиро-Казанская межа. Две, казалось бы не связанные друг с другом геологические аномалии. Но это далеко не так.

Многие из вас, уважаемый мой читатель, наверняка сталкивались с неприятным явлением, когда в лобовое стекло автомобиля на скорости попадает камешек или шип, вылетевший из-под колеса другого автомобиля. В месте удара на стекле образуется щербинка круглой или овальной формы. Она представляет собой как бы небольшую воронку сколов и разломов, которая прощупывается пальцем. Её величина зависит от размера попавшего в лобовое стекло предмета и его скорости. Ещё одна неприятность, поджидающая водителя — это, в лучшем случае одна, а иногда несколько трещин, начинающих расползаться в непредсказуемых направлениях по ещё недавно чистому лобовому стеклу. Трещины эти могут появиться сразу после удара, а чаще они растут со временем, провоцируемые вибрацией движущегося автомобиля. Растущие трещины говорят о том, что в лобовом стекле существуют напряжения, которые вызваны недостаточной жёсткостью рамы, в которую стекло вклеено, и которая изменяет свою геометрию от ударов и встрясок при движении автомобиля. Цельное стекло амортизирует эти нагрузки. Но место повреждения автоматически становится концентратором напряжений от получаемых им нагрузок, и отсюда начинают свой неприятный для водителя путь змеиные трещины.

Так же с корой Земли. Она постоянно находится под напряжением. Внутренние процессы, в первую очередь расширяющееся гидрометаллическое ядро планеты и выделяющийся из него водород, создают избыточное давление с внутренней стороны сферической коры, пытаясь её сломать и раздвинуть.

Роль камешка или автомобильного шипа в случае с Землёй выполняли метеороидные внеземные тела, например, железные астероиды. Скорости подхода таких метеороидов к Земле лежат в интервале 11–76 км/сек, с наиболее вероятной скоростью около 25 км/сек. Для сравнения стоит отметить, что это значение гораздо больше максимальных начальных скоростей снарядов современной артиллерии (1–2 км/сек). В результате соприкосновения метеороида

(ударника) с поверхностью Земли (мишенью) образуется ударная волна, которая, распространяясь вглубь мишени, достигает кристаллического фундамента и вызывает его дробление. На поверхности Земли образуется кратер, который принято называть астроблемой. Со временем кратер заполняется осадочными породами и становится практически невидимым. Но последствия столкновений с Землёй метеороидных тел мы уже представляем на примере лобового стекла автомобиля. Астроблема становится концентратором напряжения для земной литосферной плиты и около неё сразу или на протяжении некоторого времени образуются трещины – дробление и смещение друг относительно друга расколотых кусков кристаллического фундамента. Образуются новые плиты. Вспомним теперь о Нижегородской астроблеме – Пучеж-Катунском кратере, – которая послужила местным концентратором напряжения в Евразийской литосферной плите и спровоцировала образование новых трещин. Именно так появилась трещина между двух вновь рождённых плит – Сарматской и Варяжской, – так называемая Владимиро-Казанская межа.

Имея в своём арсенале знаний теорию Ларина, продвинутой мой читатель, мы понимаем, что при потере герметичности гранитного фундамента Земли из-под неё на поверхность непременно будет под давлением подниматься водород и чистая, вновь образованная вода. На поверхности Земли, там, где глубоко под толщей осадочных пород пролегает трещина – зона дробления пород фундамента – начнут бить нерукотворные фонтаны, образуются сначала озёра, а затем вода, найдя себе стоки, образует реки.

ВНОВЬ РЕКА РА

А теперь вернёмся к реке РА. Надеюсь, что чуть выше я сумел убедить моего пытливого читателя в том, что тот, кто дал название этой древней реке, разговаривал и мыслил на русском языке. И он много знал и понимал. Иначе, откуда у дикого, не умеющего читать, писать и считать, не знающего ничего об устройстве мира, своей

планеты, еле выживающего в суровых условиях северных лесов и болот, человека чёткое и безошибочное понимание происхождения его родной реки?! Оттуда, где земная дыРА, вдоль земных РАсколов и РАзломов, омывая земные шРАмы, как кровь из глубоких РАН, течёт река РА! И я не удивлюсь, нет, я в этом совершенно уверен, что изначально название реки звучало – РАНА, а уже со временем второй слог отпал, сократив название Великой Русской реки до одного слога – РА!

В технических вузах, на разных специальностях изучают многочисленные профильные науки, например, «Материаловедение», «Металловедение» и т.д. У каждой такой специализированной дисциплины существует определённый сектор охвата, граница интересов, за которой начинается уже другая наука. Но если эти границы стереть, то получится... самое обычное школьное «Природоведение». А если стереть вообще все границы между естественными, гуманитарными, техническими и другими науками – получится «Ведение» – общее понимание мироустройства. Интересно, как же было организовано образование у наших далёких предков, если они так точно могли давать названия окружающим их предметам, проникая в самую их глубинную, скрытую от глаз суть, воспринимая мир цельным, без деления на сектора, науки и дисциплины.

Русский язык – уникальное изобретение разума, он не терпит границ и разобщений, напротив, он язык объединения, гордый и древний язык природной (свободной) человеческой цивилизации.

Всмотритесь, вслушайтесь в простые слова, в удобный и пластичный механизм выражения мыслей, образов в русском языке. Попробуйте уловить – это не мы, современники, разговариваем друг с другом, – это с нами общаются наши предки, те, кто создал такой точный, изящный и живой инструмент.

Наше открытие того, что река Ра – это река, берущая своё начало из глубины Земли, из её «раны», раскола, трещины, не только соответствует теории Ларина, но и открывает новую, до сих пор не прочитанную страницу в судьбе этой Великой Русской реки, сегодня называемой Волгой. И хотя эти две реки – Ра и Волга – ближайшие

родственники, но они очень разнятся. Волга – всего лишь впадает в Каспийское, постепенно высыхающее море, река Ра – наполняла своими водами Мировой океан! Сравните масштабы...

Давайте вместе отправимся в увлекательнейшее путешествие по грандиозной реке наших предков. Место рождения реки Ра, как и множества других рек, нам увидеть не дано. Даже не так просто представить себе, как поднимается, выделяясь, шипя, как открытая бутылка сильно газированной минералки, из непостижимой бездны, из самого сердца планеты невидимый и один из самых лёгких в природе газов – водород, просачивается, проникая сквозь бесконечную тьму, сквозь земную толщу всё выше и выше, бурлит, скапливаясь пузырями под корой. Молекулы водорода довольно прочны, но активно реагируют с большинством металлов и неметаллов при повышенной температуре. На скорость реакции водорода, например с интересующим нас кислородом, значительное влияние оказывает освещение.

Активно окисляясь, водород горит, отнимая кислород у других веществ, и превращается в чистую воду или пар.

Это свойство водорода позволяет его использовать в качестве ракетного топлива, пока, правда, ограничено. Разрабатывая для лунной программы ракетоноситель нового поколения под кодовым названием Н-1, наш замечательный советский конструктор Сергей Павлович Королёв настаивал на использовании в нём передовых высокоэнергетичных кислород-водородных двигателей. Помимо реальной возможности для увеличения необходимой для лунной программы мощности, данные двигатели могли бы в полной мере обеспечить предполагаемые полёты к Венере и Марсу. К тому же эти двигатели были абсолютно безвредны (нетоксичны) для окружающей среды. В результате их работы образовывался обыкновенный водяной пар. К сожалению, после смерти Королёва программа по созданию кислород-водородных двигателей в СССР была свёрнута.

Итак, под земной корой, как под крышкой огромного котла, под немыслимым давлением скапливается пар и вода. Они, в свою очередь, поднимаются выше по трещинам, порам, разломам и другим дефектам этой древней

крышки, остывают, проходя через десятки километров толщи твёрдых и осадочных пород и, наконец, приобретая долгожданную свободу, пробиваются на поверхность нашей удивительной планеты. В Природе всё продумано и разумно. Хотя стоит отметить, что земные ресурсы не вечны. В конечном счёте, вследствие испарения вода попадает в атмосферу, где водород вновь непрерывно образуется в результате разложения паров воды солнечными лучами. Имея малую массу, молекулы водорода обладают очень высокой скоростью диффузии, которая близка ко второй космической скорости и неуклонно улетают в космическое пространство. Может быть, это звучит несколько угрожающе, но водород и, соответственно, вода являются самым главным, бесценным, невозполнимым и постоянно безвозвратно теряемым богатством Земли.

Где же брала своё земное, точнее поверхностное начало Великая река Ра?

Чтобы ответить на этот вопрос надо вернуться на миллионы лет назад, к так называемым, импактным событиям в истории Земли, т.е. к событиям, связанным с падением на Землю метеоритов (метеороидов). Напомню, что ударные кратеры, образовавшиеся на поверхности Земли в результате их падения, в геологии называются астроблемами. Термин «астроблема» первым предложил в 1960 году американский геолог Р.С. Диц, и в переводе с латинского языка он означает – «звёздная рана, шрам».

«Мистика!», – воскликнут читатели, – «звёздная (читай солнечная) РАна, шРАм – Солнечная Река РА!»

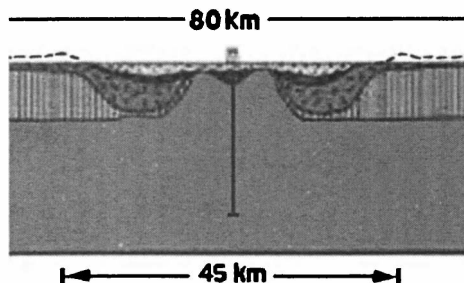
Однако никакой мистики нет. Есть обычные законы Природы, и русский язык – лишь один из самых точных инструментов для их описания. Хотя, для несведущих, он, как строгий язык математики для далёкого от точных наук человека, является сложным, не поддающимся пониманию шифром. Обладание этим шифром зачастую тождественно обладанию русским языком, без ненужного насилия, но с вниманием, с уважением, с любовью. Может быть, это звучит слишком пафосно, но у живущего сегодня русского языка великое прошлое, уходящее своими корнями в непроницаемые для нас глубинные времена, и, бесспорно, этот язык ждёт не менее грандиозное и захватывающее будущее.

ВНОВЬ ГЕОЛОГИЯ

Пучеж-Катунский ударный кратер со своим диаметром в 80 км считается вторым по величине из обнаруженных на территории Российской Федерации после Попигайского с диаметром 100 км. Если ознакомиться с «Полным каталогом импактных структур Земли», то мы обнаружим, что наш нижегородский кратер занимает лишь восьмое место в мире. В данный каталог ударных кратеров Земли они расположены по размеру их диаметров в порядке убывания. Однако Пучеж-Катунский кратер, если быть более объективным, выбивается из предлагаемого списка.

Во-первых, диаметр кратера в справочниках явно занижен. Как уже отмечалось выше, если внимательно рассмотреть фотографии астроблемы, сделанные из космоса, то можно обнаружить чёткие границы предполагаемого кратера, которые образуют округлую структуру диаметром примерно 140 км, по которым пролегли дугообразные русла реки Керженец с её правым притоком и реки Лух в ее верхнем течении. Одно это обстоятельство уже может переместить Пучеж-Катунский кратер на четвертое место в мире.

Во-вторых, классификация астроблем по их диаметру не даёт сколько-нибудь точной характеристики данному явлению. Необходимо отметить тот факт, что среди геологов нет общего мнения по поводу происхождения Пу-



Разрез Пучеж-Катунского кратера с ошибочной оценкой диаметра влияния на рельеф местности в 80 км

чеж-Катунского кратера. Одни считают его синеклизой, т.е. явлением чисто земного происхождения, а другие уверены в его космическом происхождении, т.е. астроблемой. Другими словами, любые изменения в строении и геометрии кристаллического фундамента Земли могут происходить по двум сценариям – или эти изменения связаны с внутренними процессами Земли (возрастающее внутреннее давление Земли, движение – расхождение и схождение – литосферных плит), или они происходят благодаря внешним воздействиям (бомбардировкой поверхности Земли метеороидами). В случае с Пучеж-Катунским кратером есть признаки обоих этих воздействий. Получается, что прилетевший к нам в Нижегородскую область космический гость имел скорость, угол падения и массу достаточную для того, чтобы пробить кристаллический фундамент – доспехи нашей планеты. Напомню, что даже добраться до этих лат не так уж легко – сегодня, например, в северной части Нижегородской области они укрыты двухкилометровым слоем осадочных пород.


Большинство астроблем – всего лишь лёгкие царапины на теле Земли, даже если они размером несколько сот километров. Это как классификация травм с точки зрения хирургии. Лёгкие – ссадины, царапины, ушибы. А рваные раны, переломы – это уже травмы не только тяжёлые, но и смертельно опасные. Разрушение, разлом, дробление кристаллического фундамента Земли очень опасны. Могут начаться необратимые процессы – мощные землетрясения, взрывная вулканическая деятельность, прогрессирование разлома и дальнейшее расползание литосферных плит до образования новых материков и островов.

Врезавшийся в Землю 165 млн лет назад метеорит как сквозь масло прошёл двухкилометровый слой осадочных пород (если они были в то время аналогичны сегодняшним) и пробил земную кору. Если посчитать мощность, необходимую для выполнения такой работы, то, я не удивлюсь, если взрыв Пучеж-Катунского метеороида был одним из самых больших событий в импактной истории Земли. После удара произошёл выброс лавы, т.е. на территории Нижегородской области начал действовать настоящий вулкан. Лава поднималась из образовавшегося жерла наружу, кольцеобразно растекалась и застывала.

Земля, как настоящий живой организм способна к самовосстановлению и выздоровлению. Ей просто не надо мешать при этом.

А помогает в процессе заживления ран Земли лучшее природное лекарство – вода. Она охлаждает лаву, выравнивает давления, контролируя и успокаивая стихию. В конечном счёте, вода заполняет собой все поверхностные следы – кратеры, воронки, борозды – постепенно заывая и сглаживая их. При этом мы не видим ту работу, которая вода продолжает делать в глубине, протекая по трещинам и разломам кристаллического фундамента Земли. Вода, несмотря на свою доступность и распространённость, одно из самых удивительных и таинственных явлений матушки Природы.

Пучеж-Катунский кратер не исключение из правил, и так же был заполнен водой. Если кому-нибудь из моих читателей посчастливится лететь из Европы в канадский Монреаль в хорошую безоблачную погоду, то они смогут с удовольствием разглядеть из своего иллюминатора среди таёжных просторов полуострова Лабрадор красивое озеро неожиданной кольцеобразной формы. Его диаметр около 70 км, а берега, так же как и образовавшийся в середине озера остров, покрыты густыми лесами. Эта коль-



Кратер Маникуаган


цевая структура – след от ударного кратера Маникуаган, а озеро приобрело свой современный вид благодаря построенной на реке Маникуаган в 1968 году плотине гидроэлектростанции. Что-то подобное можно было бы увидеть, пролетая над территорией Нижегородской области, если бы не был в своё время пробит Цареградский канал (пролив Босфор), о котором мы уже говорили выше.

Попытку реконструкции водной акватории можно увидеть на предлагаемом рисунке.

Где же брала своё начало знаменитая река Ра?

Если рассматривать этот геологический вопрос с учётом теории Ларина, то питала великую реку Ра глубинными подземными водами земная дыра, земная рана – астроблема – Пучеж-Катунский кратер. Через зону дробления кристаллического фундамента, повторяющую округлую форму кратера, через многочисленные трещины и поры, подземная вода, скопившаяся под корой стала постоянно выдавливаться на поверхность, образовав сначала озеро живописной кольцеобразной формы, а затем, заполнив его до краёв и найдя сток, образовала самую знаменитую и таинственную реку, сыгравшую центральную роль в судьбе земной цивилизации – реку Ра, современным носителем геологической истории которой является река Волга.

Если за начало реки Ра взять её исток из озера, образовавшегося в жерле Пучеж-Катунского кратера, то, используя современные карты, отражающие сложившиеся геологические реалии, получится следующая картина. Левая или западная дуга бывшего озера Пучеж-Катунского кратера сегодня повторяют течения следующих рек: ручей без названия, берущий своё начало у деревни Хмельники (Ивановская обл.), речка Добрица, река Лух до посёлка Фролищи. От Фролищ Лух сегодня уходит от своего древнего левого берега вправо, нарушая былую дугообразную форму, и впадает в Клязьму, пробив себе новое русло, выше Гороховца. Однако следы древнего русла можно проследить по сохранившимся на его пути озёрам – Светецкое, Великое, Инженерное. Далее озёра Валмочковы, Пуркма, нижнее течение современной Клязьмы, стрелка впадения Клязьмы в Оку и, далее, вдоль русла Оки до впадения её в Волгу.



Реконструкция истока реки Ра
(вид Пучеж-Катунского кратера при абсолютной высоте 85 м)

Завершает левую или западную дугу в её северной части ручей, имеющий исток севернее деревни Хмельники, затем нижняя часть речки Шилеконка и река Елнать, как бы продолжением которой, если мысленно двигаться по дугообразной линии границы кратера астроблемы, является сама Волга или участок Горьковского водохранилища севернее города Юрьевца.

Далее начинается правая или восточная часть Пучеж-Катунского кратера, как мы его мысленно разделили. По самой его северной части сегодня протекает река Шомохта с впадающим в неё Окутиным ручьём. По северо-восточной части кратера протекают речка Белбаж и река Керженец, русло которой отклоняется от своей дугообразной формы только ниже города Семёнова, уходя своим современным руслом на юго-восток.

Старое русло Керженца пролегало на юго-запад, оставив после себя след – болота Антоново и Нарское. Примечательно, что след древнего Керженца остался в топонимике местности: в названиях одноимённого посёлка и железнодорожной станции узкоколейки – Керженец – населённых пунктов, находящихся сегодня в двадцати километрах от лесной реки. Вся близлежащая местность покрыта сплошными болотами, на которых до недавнего времени шла активная разработка торфяников. Старое русло Керженца прошито множеством каналов, оставшихся от деятельности человека, торфяными озёрами и речками Пресна и Ржавка, которые в итоге принимает в себя река Везлома. Именно современная петлюющая Везлома является завершением древнего русла реки Керженец, которая, наконец, замыкала огромное кольцо описанной выше акватории в районе нынешней стрелки Оки и Волги.

Кольцо, образованное водоёмом, подаренное нам на память самой природой примерно 165 млн. лет назад.

Уникальный, неповторимый, грандиозный геологический объект, давший начало реке Ра, напрямую связанный с рождением и укреплением русской цивилизации!

Отсюда вытекала не только река Ра. Отсюда берут своё начало русское деревянное зодчество, градостроение, кораблестроение, многочисленные народные ремёсла и самое разнообразное народное творчество, традиции, обы-

чаи, здесь зародились знания астрономии, геометрии, математики, здесь складывались мировоззрение и мудрость русского народа (русов), и именно отсюда, как река Ра, растекались они по всему белу свету.

Это не серебряное, не золотое, а водное кольцо Руси (вода, как я уже говорил выше, является настоящей, истинной ценностью как для живой, так и не живой природы) с образовавшимся островом посередине – её душа, её открытое сердце. Древняя река Ра наполнила своей кровью – водой – моря и океаны Земли, Древняя Русь наполнила Землю теплом, добром и самой жизнью.

Любопытно, что в суперпопулярной ныне Библии, в книге пророка Иезекииля несколько раз упоминается выражение «сердце морей». И, хотя Библия полна зашифрованных тайн и загадок, это выражение как нельзя более точно указывает на место действия библейских героев.

Впрочем, к этой теме мы вернёмся позднее, а сейчас продолжим рассказ об уникальности Пучеж-Катунского кратера, образованного взорвавшимся метеороидом. Масса и скорость этого космического тела обеспечили ему такую энергию, которой хватило, чтобы не только раздробить кристаллический фундамент – кору Земли, – образовав кратер с округлой структурой диаметром около 140км, но и спровоцировать образование нескольких очень опасных трещин в этом фундаменте, проходящих по касательной к астроблеме.

Почти в крайней северной точке Пучеж-Катунского кратера проходят трещины в кристаллическом фундаменте, которые как бы разбегаются в трёх направлениях от периферии астроблемы: в северо-восточном, северном и западном направлениях. Благодаря этим трещинам образовались современные реки – Унжа, Немда и Верхняя Волга.

В южной части Пучеж-Катунского кратера, имея продолжительную общую границу с ним, с запада на восток пролегла ещё одна трещина в кристаллическом фундаменте Земли, так называемая Владимиро-Казанская межа. Причём это не просто трещина и не просто разлом когда-то единой плиты. Видимо, удар прилетевшего на Землю 165 млн. лет назад метеороида был настолько силен, что не только расколол на две части, Сарматскую и Варяжскую плиты, земную кору, но и сдвинул эти части друг

относительно друга вдоль образовавшегося раскола. Опираясь на результаты пробуренных на территории Нижегородской области скважин, Ветлужской (Варяжская плита) и Балахонихинской (Сарматская плита), можно утверждать, что кристаллический фундамент Варяжской плиты располагается более чем на 1000 м ниже фундамента Сарматской плиты.

Вследствие данного явления образовалась Приволжская возвышенность, вдоль которой, в точности повторяя геометрию подземного разлома между двух плит, проложила в глубокой древности свой путь к Каспийскому морю река Ра, а затем повторила сей путь современная Волга. Причём, судя по перепаду высот между фундаментами Сарматской и Варяжской плит, Приволжская возвышенность поднималась когда-то над левобережьем Ра-Волги более чем на 1000 м. Это были настоящие величественные горы, но без выхода наружу скальных пород. Со временем, из-за естественной коррозии, осадочные породы в значительной мере разрушились. Сегодня перепад между правобережьем и левобережьем Волги, составляет не более 200 м, но благодаря народной памяти(!) высокий берег реки сохранил в своих названиях гордое определение – горы – Дятловы горы, Фадеевы горы, Богородские горы, Тетюшинские горы и т.д.

То обстоятельство, что в народе сохранилась память о когда-то действительно горном правобережье великой русской реки, прямо указывает на то, что берега эти заселялись во времена весьма давние, даже трудно себе вообразимые. Объяснить иначе столь точное знание геологии своей древней Родины нашими предками невозможно. Можно только констатировать, что народ, живший на берегах Ра-Волги, каким-то непостижимым способом чётко улавливал историю происходящих геологических процессов и передал нам свои знания в виде топографических названий.

Геология – наука на порядки менее подверженная искажению и подделке, чем, уже давно потерявшая своё лицо, история. Она легко, с чуть уловимой улыбкой горечи, готова взять на себя труд доказательства многих судьбоносных фактов появления, упадка, возрождения и процветания народов и цивилизаций, одним дуновением разрушив и разметав дурно выстроенное, хлипкое, косо-

бокое, уродливое здание истории моего народа, не оставив от него камня на камне, – как и положено изучаемым ей природным неуправляемым процессам. Надо только предложить ей дружбу, мои дорогие читатели.

Отслеживая геометрию разлома земной коры – Владимирско-Казанскую межу – используя при этом простую географическую карту, с большой долей вероятности можно предположить, что ниже города Волгограда, откуда современная река Волга резко поворачивает на восток, разлом сохраняет южное направление вдоль возвышенности Ергени и теряется в предгорьях Северного Кавказа.

Выше Нижнего Новгорода разлом коры идёт вдоль Оки, Клязьмы, затем её левого притока Нерли, потом совпадает с северной границей Смоленско-Московской возвышенности и, в конечном счёте, уходит в сторону Валдайской возвышенности.

Согласно нашим размышлениям, над материковой частью разломов в кристаллическом фундаменте Земли, обязательно образуются и текут реки.

Начиная свой путь, как и положено, с Валдайской возвышенности современная Волга течёт сегодня несколько иным маршрутом. Видимо, на это есть свои, неизвестные нам причины. Однако, глубоко под землёй, вдоль разломов коры, продолжают течь её близнец – подземная река. Она, ни при каких обстоятельствах не может изменить своего подземного русла и продолжает дополнительно питать водой другие, пробившие себе над ней русло, реки. «Наземная» и «подземная» Волги, начинаясь вместе, на Валдайской возвышенности, расходились где-то в Тверской области и уже вновь встречались под Нижним Новгородом, чтобы до Волгограда нести свои воды вместе, после чего их дороги расходятся вновь. Как уже говорилось выше, Волга отклоняется на юго-восток и впадает в Каспийское море, а разлом в коре уходит под хребты Большого Кавказа.

На то, что химические составы проб воды, взятые в Приэльбрусье и у истока Волги, идентичны, исследователи обратили внимание уже давно. Например, член Русского географического общества Владимир Яковлевич Лозовой абсолютно уверен, что под Эльбрусом существует древний разлом земной коры, простирающийся до Валдайской воз-

вышенности. «Территория Московской, Ивановской, Тверской и Владимирской областей под землёй на глубине около километра заполнена чистой водой, которая по составу схожа с той, что есть в районе Эльбруса», – утверждает эколог. И он совершенно прав. И под Валдайской возвышенностью и под Эльбрусом течёт одна и та же подземная река, повторяя своим течением глубинный земной разлом между Сарматской и Варяжской плитами.

Это кажется совершенно непостижимым, но наши предки знали о ней. В русских сказках и преданиях реку, текущую под Ра-рекой, в нижнем мире, называют Смородиной (нижняя Ра-река). То, что в древние времена у «диких племён и варваров», как наших далеких прадедов сегодня называют некоторые современные «умники», были знания, о которых нынешние учёные мужи только начинают осторожно догадываться, заставляет задуматься о многом. Куда же, в конце концов, направляется наша современная цивилизация, если она даже не задумывается, где её исток? А ведь без бьющего из-под земли родника не сможет образоваться ни одна река, а без реки, текущей к морю, высохнет, не оставив следа, даже море!

Вернёмся к Пучеж-Катунскому кратеру. Нижегородская астроблема, как вы уже убедились из вышесказанного, уникальна. По её периметру, навстречу друг другу, даже сегодня, несмотря на прошедшие десятки и сотни миллионов лет со дня её образования, текут две древнейшие реки Земли – Лух и Керженец. Раньше они встречались друг с другом и перемешивали свои воды там, где сегодня сливаются Ока и Волга. По южной границе кратера проходит разлом между Сарматской и Варяжской плитами. Случай, когда астроблема имеет общую границу с разломом в земной коре – уникальный в геологии нашей планеты.

И, наконец, ещё одно необъяснимое геологическое явление. С севера на юг, слегка огибая эпицентр астроблемы, нарушая все мыслимые и не мыслимые законы природы, пробила своё русло река Волга от Юрьевца до Нижнего Новгорода. Как будто встретились однажды две богатырши – Волга и Унжа – стали бороться, кто кого перетянет, кому удивительное кольцо достанется. Победи Волга, потекли бы реки дальше по современному руслу

Керженца, победы Унжа – по руслу Луха. Но никто не победил в схватке, и пробили подруги себе новую дорогу – самую короткую, разрезавшую ничейное кольцо на две половинки, словно канал рукотворный прорыли. А у самого Нижнего Новгорода, под величественными Дятловыми горами радостно встречались, стосковавшись от долгой разлуки, в старые времена четыре реки – Керженец, Волга, Лух и Клязьма – крепко обнявшись, сливались вместе в одну могучую, уже неразделимую реку – Ра.

Много воды утекло с тех пор. Река Ра превратилась в Волгу, Волга стала впадать в Каспийское море. Каспийское море, затосковав от одиночества, постепенно мелеет, а брошенное посреди пустыни Аральское почти пересохло вовсе. Безвозвратно исчез великий северный пролив – река Южная Ра, Югра – разорвалась когда-то надёжная водная древняя связь с Сибирью, с суровым Карским морем, с Дальним Востоком.

Предали забвению реку Ра на её Родине. Но помнят её в Египте, помнят в Америке.

Ни на миг не забывал великую Ра и русский язык. Напротив, он заметно обогатил себя целыми созвездиями слов, образованных с помощью корня «ра». Мы сегодня, просто разговаривая и общаясь друг с другом, десятки, сотни раз произносим, почти как заклинание – «Ра», но не задумываемся о том, что тем самым мы обращаемся к своим истокам, к своей, пока не востребованной истории, к своим мудрым седым предкам.

Итак, пора подвести итог вышесказанному. Река Ра – самая знаменитая река древности, давшая своё название именам богов по всей планете, имела уникальное геологическое происхождение. И если исходить от этого, данного ей ещё в глубокой древности названия, то логично было бы предположить, что река Ра брала своё начало от «земной раны» – находящейся в современных Нижегородской и Ивановской областях астроблемы, то есть в месте слияния четырёх рек, встречавшихся когда-то на современной стрелке Оки и Волги около Нижнего Новгорода. Тем самым древняя река Ра совпадает с современной рекой Волгой в её среднем и нижнем течении.

«Земная рана» наиболее всего выражена сегодня в юго-западной части древнего кратера. Здесь, на границах Во-

лодарского и Дзержинского районов Нижегородской области, существует большое количество озёр и целых систем озёр необычного происхождения в основном округлой или, иногда, кольцеобразной формы. Здесь же находится одно из самых больших озёр Нижегородской области – озеро Пырское или, по-старому – Пыра. Название уникальное. В нём слышится и река Ра и образованное от корня «ра» слово «дыРА». Интересно, что на языках финно-угорской группы и некоторых других народов севера слово «пыРА» обозначает «вход», «вРАта». Куда, по мнению этих народов, вёл этот вход, кому открывались эти врата?

На возвышающихся береговых холмах у озера, которые были когда-то островами, найдены стоянки древнего человека, предположительно эпохи неолита (III–V тыс. до н.э.). Что заставляло наших предков селиться здесь или, возможно, просто посещать эти не очень доступные места? Думается, что они знали, что делали, знали, что искали.

И потом, многие годы спустя, сюда, в район Пучеж-Катунского кратера, со всех сторон царской России и из-за рубежа будут стекаться гонимые властью старообрядцы, словно чувствуя или зная, куда можно спрятаться, укрыться от надвигающейся беды, под невидимую защиту прапредков, прийти к своим истокам, помолиться за живущих, своих родных, своих близких с надеждой быть услышанными. Берега Луха и Керженца, лесные чащи северных нижегородских районов ещё в конце XIX века были густо усыпаны их суровыми скитами.

Стоит напомнить, что во времена существования реки Ра не был пробит Цареградский канал, пролив Босфор, и уровень объединённых в одну акваторию Чёрного, Азовского, Каспийского и Аральского морей составлял чуть ниже 90 м абсолютной высоты. При таком уровне воды река Ра являлась эстуарием, уходящим далеко вглубь материка морским заливом. Но река Ра не просто залив. Именно Ра нашими предками считалась «молочной рекой», которая разлилась по небесному своду, наполняя моря и океаны, и из молока которой образовалось масло, а затем и Мать Сыра Земля. То есть по представлениям древних именно Ра, истекая из земной раны, наполнила

своими водами Каспийское море, соединив тем самым его с Азовским и Чёрным морями, затем затопила Туранскую низменность (корень «ра» совсем не случайно звучит в названии этой низменности, образовавшейся в результате высыхания древнего водоёма), образовав Аральское море (в названии моря – АРАльское, опять, вполне чётко выделяется корень «ра»), и, проложив себе путь через Тургайское плато по дну Тургайской ложбины, направила свои воды вдоль Урала (тем самым дав название горам УРАл) на север, к Северному Ледовитому океану, наполнив его, а затем и другие моря и океаны своей нескончаемой животворной водой. Вот такой грандиозный масштаб деятельности отводили реке Ра наши предки. Поэтому Каспийское и Аральское море для реки Ра являлись как бы просто её широкими разливами, проточными озёрами, сквозь которые она протекала.

Переименование столь важной для наших предков реки Ра в Волгу, в нейтральное, не несущее в себе древний дух название, имело преступный замысел. Это действие обрежало прошлое, а лишённый прошлого не может иметь будущего.

Берега древней Ра были не только густо заселены, но именно здесь зародилась первая земная цивилизация, о которой осталось множество свидетельств в мифах, легендах, сказках разных народов нашей планеты.

Для большей интриги начнём с Библии, самого популярного сегодня сборника древних преданий.

«Из Едема выходила река для орошения рая; и потом разделялась на четыре реки» (Бытие 2:10).

Если бы мы плыли по Ра во времена её существования, продвигаясь от Каспийского моря вглубь материка, то мы бы увидели, как у самого современного Нижнего Новгорода река Ра расходилась на четыре рукава: вправо уходила бы акватория, переходящая в современную реку Керженец, прямо – современная река Волга, левый же рукав, чуть выше, распадался бы на современные реки Лух и Оку. Как уже говорилось выше, данная уникальная геологическая ситуация в этом месте сложилась благодаря возникшей здесь из-за удара метеорита астроблеме и проходящей к ней касательно трещине в земной коре. Эта геологическая ситуация, повторюсь, уникальна и не

встречается более нигде на нашей планете. Потому на географическое описание места Едемского сада данное Библией не может претендовать любое другое место. К тому же река РА, вытекающая из РАЯ, как нельзя более точно указывает место одного своим названием.

Интересно также отметить, что Господь Бог «поставил на востоке у сада Едемского херувима и пламенный меч обращающийся, чтобы охранять путь к дереву жизни» (Бытие 3:24). Затем, обращаясь к херувиму, Господь Бог произносит «Пределы твои в сердце морей» (Иезекииль 27:4).

«Сердце морей», как мы уже выяснили выше, – это исток древней реки Ра, то есть Нижегородская астроблема. Её «пределы» ограничивались окружностью кратера, по краям которого сегодня текут реки Лух и Керженец, и представляли собой остров, ограниченный этими реками, и разделённый на две половины, протекающей через центр астроблемы от современного Юрьевца до Нижнего Новгорода рекой Волгой.

К самой личности херувима мы обязательно вернёмся позднее.

А пока хотелось бы напомнить моим читателям о двух легендарных и загадочных странах, в спорах о существовании которых, сломали копья множество учёных и исследователей – Атлантида и Гиперборея. Об Атлантиде впервые, ссылаясь на древние предания, нам поведал древнегреческий философ Платон. О Гиперборее можно прочесть в «Естественной истории» древнеримского учёного Плиния Старшего. Схожесть этих рассказов состоит в том, что оба они не имеют, по мнению исследователей, конкретной исторической основы.

О Гиперборее известно, что она находилась где-то на севере за Рифейскими горами и ещё то, что гипербореи, так называли жителей этой страны, выросли из крови древнейших титанов. Рифейские или Рипейские горы, как считали древнегреческие историки, тянулись с запада на восток и являлись границей Великой Скифии. Так они изображены на карте Гекатея Милетского (VI век до н.э.), одной из первых карт мира. О Северных горах, которые тянутся с запада на восток, писал и Геродот. В их существовании был уверен Аристотель, который, сомневаясь в невероятной высоте гор, утверждал, что с этих гор те-

кут все значительные реки Европы, за исключением Истра (Дуная). Ещё севернее, за Рифейскими горами, помещали древние географы Великий Северный океан.

Про северные горы, вытянувшиеся с запада на восток, написано в Ведах и Авесте – знаменитых индийских и иранских преданиях. На севере, где находится «чистый, прекрасный, кроткий, желанный мир», в той части земли, которая «всех других прекрасней, чище», обитают великие боги. Для того чтобы достичь мира богов и предков, надо преодолеть великие и бескрайние горы, которые протянулись с запада на восток. С этих гор устремляются вниз все великие земные реки, только одни из них текут на юг, к тёплому морю, а другие на север, к белопенному океану. Горы, отделяющие север и белопенное море от всех остальных земель, названы в гимнах Веда хребтами Меру, а величайшая из них – Мандарой. В Авесте – это горы Хара с их главной вершиной – горой Хукайрья.

Вопрос о том, где находятся эти горы, никак не разрешался. Одни исследователи считали, что это Урал. Однако, Урал протянулся с севера на юг и с него не стекают все значительные реки Европы.

Есть интересная теория, что Великие Северные горы – это Северные Увалы, которые являются водоразделом бассейнов северных и южных морей. Северные Увалы находятся там, где на карте Птолемея (II в н.э.) помещены Гиперборейские (или Рифейские) горы, именно на них, как показано на этой карте, берёт начало река Волга, названная древним именем Ра. По древнеиранской традиции исток этой священной реки находился на горах Высокой Хары.

Отметим, что все источники, повествующие о Северных горах, называя их Рифейскими, Гиперборейскими, хребтами Меру или Хара, обязательно упоминают реку Ра – современную Волгу. Поэтому, при всём своём выгодном расположении, Северные Увалы менее подходят для роли Гиперборейских гор, чем Приволжские горы, которые являются приподнятым краем Сарматской плиты, и которые тянутся вдоль правобережья современной Волги, а когда-то реки Ра, на сотни километров с запада на восток, как о том и говорят древние источники. Когда-то, судя по смещению фундамента плит более чем на километр друг относительно друга, правый берег реки значи-

тельно возвышался над левым. Многолетняя коррозия почвы, а возможно и ледники, сделали своё дело, срезав мягкие осадочные породы с возвышающихся хребтов, но в названиях возвышенностей правобережья Волги сохранилось до нынешних дней оставшееся в народной памяти определение – «горы». Именно здесь, за Волгой, в густых боровых лесах, жили древние гиперборейцы – загадочный, мудрый и счастливый народ. Именно в этой стране помещают «Авеста», «Ригведа» и «Махабхарта» землю своих предков, место обитания богов и героев.

Но согласно преданиям с Северных гор все великие земные реки текут в разных направлениях, то есть эти горы являлись водоразделом бассейнов северных и южных рек. Если Русские горы, а именно так справедливо называть хребты, тянущиеся вдоль правого берега современной Волги на сотни километров, претендуют на идентификацию их с Великими Северными горами, то они должны быть и водоразделом этих рек. Здесь нам вновь придётся углубиться в геологию.

Спускаясь вниз по рекам, текущим по разлому между Сарматской и Варяжской плитами, до самого Каспийского моря, мы продelaем следующий путь – исток речки Нерль на северо-востоке Смоленско-Московской возвышенности, затем мы попадём в реку Клязьму, потом в Оку, у самого Нижнего Новгорода мы соединимся с Волгой и продолжим свой путь до её устья. Напомню, что мы совершили путешествие над самым разломом между Сарматской и Варяжской плитами вдоль Русских гор, возвышающихся по правую сторону нашего выбранного маршрута. Так как Русские горы должны были являться, как мы уже отметили выше, границей водораздела северных и южных рек, то все реки приходящие к нам с левой стороны оказывались реками бассейна Каспийского моря и, затем, благодаря существовавшему северному проливу – реке Югре – бассейна Северного Ледовитого океана.

Как же быть со значительными реками, которые присоединились к нашему маршруту справа, то есть которые смогли преодолеть на своём пути естественную преграду – Русские горы – и соединиться с акваторией совершенно другой тектонической плиты?

Это действительно нонсенс!

Клязьма до впадения в неё Нерли, Ока до впадения в неё Клязьмы, Кудьма, Сундовик, Сура, Свияга, Сызранка, Терёшка – всё это реки, родившиеся на Сарматской литосферной плите, но пробившие себе путь через хребты Русских гор к Волге, на чужую для них Варяжскую плиту.

Начнём с рек Свияга и Терёшка. Их география очень сходна. Обе они берут начало на Приволжской возвышенности и, хотя реки текут в разных направлениях (Свияга на север, а Терёшка на юг), их русла идут параллельно руслу Волги почти на всём своём протяжении. Если вспомнить, что высота воды у древней Волги-Ра составляла около 90 м абсолютной высоты, становится очевидно, что данные реки являлись протоками этой реки, которые образовались над параллельными разломами в земной коре. Образованные острова, в первом случае с Богородскими, Тетюшинскими и Ундорскими горами, и Змеевыми горами во втором, являются литосферными осколками, отломившимися от Сарматской плиты. И хотя эти острова величественно возвышаются над Варяжской плитой, они, если смотреть с точки зрения водораздела, принадлежат именно ей. Если же к этому вопросу подходить более строго, то данные островные образования можно назвать микроплитами.

На такой же микроплите расположена современная (и тем более древняя) верхняя нагорная часть Нижнего Новгорода. А так как она сегодня не имеет названия, то автор, как человек, первый обративший на это внимание, предлагает впредь называть данную микроплиту Рахманской. Образовалась она благодаря сложным тектоническим процессам, возникшим в результате удара о Землю около 165 млн лет назад метеороидного тела с эпицентром взрыва в семидесяти километрах от её северо-западного края и пробившего кристаллический фундамент земной коры, а так же благодаря проходящему по касательной к краю кратера данной астроблемы в этом месте разлому между Сарматской и Варяжскими плитами. Нижегородская микроплита ограничена с запада, севера и востока протекающими над глубинными разломами в земной коре реками Окой и Волгой, а с юга граница Нижегородской микроплиты проходит по небольшой сегодня речке Рахме. Именно она отделяет Рахманскую микроплиту от Сарматской плиты, также протекая над разломом в земной

коре, именно она в недалёком прошлом превращала данный географический объект в остров, соединяя воды нынешней Оки в районе современной Мызы с водами нынешней Волги в районе Большой Ельни. По дну данной протоки была проложена, используя природный, удобный для строительства ландшафт, железная дорога, идущая вдоль Оки от Ромодановского вокзала и ныряющая в сторону востока в неожиданно открывающееся ущелье в неприступных для железнодорожного транспорта горах.

Сохранившееся название небольшой сегодня речки – Рахма – прекрасно подтверждает, что она была протокой или одним из рукавов знаменитой Ра. Кстати, название реки Ра на многих тюркских языках звучало как Рха. О реке с названием Рха написал в своей работе «Ветхий Завет о древних руссах» один из талантливейших историков русской иммиграции, бывший генерал царской армии, Александр Александрович Куренков, приводя в ней о «пращурах Русского народа» следующие строки: «египетский географ Клавдиус Птоломей, согласно римских разведчиков Восточного легиона, помещает их в истоках реки Рха, тех местах, где в последствии выросло Московское княжество», полагая, что Рха – это Волга». Есть повод для размышления?

Ещё одна микроплита, которая так же располагается в Поволжье – это знаменитый полуостров под названием Самарская Лука, который сегодня, грациозно разворачиваясь, обтекает Волга. Здесь, глубоко под землёй, произошёл разлом коры не только с севера на юг, но и поперёк Волги с запада на восток. Вдоль этого разлома, навстречу друг другу побежали реки Самара и Сызранка. Очень показательны названия этих рек. Древняя река Ра обтекала с двух сторон остров Самарская Лука. Основной протокой казался самый прямой путь – с запада от острова. Но наши предки откуда-то знали, что основная река обтекает остров с востока, и называли именно эту протоку «сама Ра». Когда уровень воды упал, и река Волга выбрала себе «настоящий» путь, обтекая Самарскую Луку с востока, у впадающей здесь в Волгу реки сохранилось название Самара, которая в свою очередь дала название лежащему в её устье городу. В названии реки Сызранка, впадающей в Волгу с запада, опять же совершенно необъяснимым спо-

собою сохранилось знание наших удивительных и мудрых предков о том, что здесь, глубоко под землёй, в твёрдой коре образовалась рана. Река Ра – большая рана, река (Сыз)ранка – маленькая ранка.

Итак, с частью рек, которые сегодня «неправомерно» впадают в Волгу с правой стороны, мы разобрались. Теперь нас интересуют четыре реки, необъяснимо преодолевающие водораздел, границу между двумя плитами земной коры, нарушая при этом все законы Природы. Это Клязьма, Ока, Кудьма и Сура.

Ока самая большая из перечисленных выше рек. Она берёт своё начало на Средне-Русской возвышенности, имеет длину 1500 км и вливается в Волгу около Нижнего Новгорода. Однако на этом пути у Оки есть одно очень значимое препятствие – Гороховецкий отрог Мещерских гор, который река каким-то образом не только преодолела, но и широко размыла участок этого отрога от города Гороховца до города Горбатова. Нижегородский геолог Борис Исаевич Фридман назвал это явление «открытие Горбатовских ворот». Стоя над обрывом Мещерских гор западнее Горбатова и разглядывая лежащую далеко внизу Окскую излучину, трудно себе даже представить, какую невообразимую по масштабу работу совершила вода, чтобы срезать, срубить, растворить, смыть, уничтожить такое количество глины, песка, камней. Это необъяснимо, это невероятно, это невозможно. Тупая, безжалостная, смертельная сила невероятного землетрясения, огромного вулкана или взрыва астероида? Что ещё могло спровоцировать подобные разрушения?

Анализируя, каково же было течение Оки до катаклизма в своей предыдущей работе «Русь от Столпа Святого-ра», автор пытался проложить русло древней Оки по современному руслу Кудьмы, полагая, что Ока впадала в Волгу ниже Кстова, а русло древней Суры по руслам современных рек Урги и Имзы с устьем около города Лысково. Однако факты, появившиеся в результате дальнейших исследований, указывают на то, что всё гористое правобережье Волги являлось (да и является сейчас) геологическим водоразделом рек двух земных плит – Сарматской и Варяжской, и поэтому реки, имеющие своё начало на Сарматской платформе не должны были, по геологическим

законам Природы, попадать на Варяжскую платформу, то есть преодолевать естественный водораздел. Исходя из этого, необходимо пересмотреть географию течения этих рек в древности, до разрушения барьеров в водоразделе. Это не так сложно. Мысленно ставим для рек, стекающих с Сарматской плиты, непреодолимый барьер – хребты Поволжского правобережья – Русские горы.

Вывод первый – Сура не могла впадать в Волгу около Васильсурска. Её единственный путь – русло Урги, затем Имзы. Не могла Сура впадать в Волгу и около Лыскова. Васильсурские и Лысковские ворота были закрыты. Её путь продолжался против современного течения Сундовика, затем речки Палец, после чего, преодолев современный водораздел, русло Суры пролегало по течению современных рек Серёжи и Тёши, которые представляли собой широкие заливы акватории Оки, о чём позднее. Интересно также отметить, что русло древней Суры, тем более, если за её исток принять современную речку Пьяну, был очень извилист или, другими словами, петлист. В «Естественной истории» у Плиния Старшего в рассказе о гипербореях есть такие строки: «там находятся петли мира». Вполне возможно, что древнеримский учёный имел ввиду именно это обстоятельство.

Вывод второй – река Кудьма имела совсем другую географию и не могла впадать в Волгу. Кудьма сливалась с реками Прорвой и Великой недалеко от современного города Богородска. Река же Великая, судя по существующей о ней легенде была большой рекой и брала своё начало недалеко от села Таможниково (сегодня эта речка имеет название Озёрка), протекала мимо города Кстова (Кстовские ворота были закрыты) в направлении, обратном современной Кудьме и, преодолев современный водораздел в районе города Богородска, смешивалась с Кишмой (Ворсмой), а затем впадала в Оку.

Третий вывод – река Клязьма не могла соединяться со своим современным притоком – речкой Нерль. Боголюбские ворота были надёжно закрыты. Река Клязьма образовывала около современного города Владимир значительное озеро или систему озёр, которые распространялись на юг, заливая всю Мещерскую низменность, и образовывали с древней Окой одну большую общую с ней акваторию.

Четвёртый вывод – река Ока никогда в далеком прошлом не впадала в реку Ра. Эти реки, рождённые разными, с геологической точки зрения, платформами, были разделены между собой водоразделом, когда-то единым неразрывным хребтом Русских гор. Только после ужасной и неожиданной беспрецедентной катастрофы река Ока стала родной и неразлучной сестрой Волги. Древняя же Ока, стекая со Средне-Русской возвышенности и принимая в свои воды множество рек, в том числе Клязьму, Кудьму-Великую, Суру-Сундовик-Серёжу, упиралась с юга в хребёт Русских гор, и заполняла собой Мещерскую низменность и все низкие места Окско-Донской равнины. Озеро, появившееся здесь, было огромно, что и осталось сегодня в названии образовавшей её реки – Ока, – названии, созвучном с именем Океан. Истоком из этого озера-океана могла служить любая крупная река, впадающая сегодня в Оку и текущая с юга по Окско-Донской равнине (например, река Цна), направляя воды разлившейся древней Оки к тёплому Чёрному морю.

Наши выводы приходят к интересной закономерности – однажды, по непонятным причинам, произошло разрушение хребтов древних Русских гор, тянувшихся по правобережью реки Ра. Эти разрушения, как уже говорилось выше, в геологической науке называются «открытием ворот» (хотя более точнее это явление было бы назвать «пролом стен»), и эти ворота разом, в один миг, открылись в пяти местах – в устьях современных рек Нерли, Клязьмы, Кудьмы, Сундовика и Суры. При этом необходимо вспомнить, что несколько вдали от произошедших событий случилось открытие ещё одних геологических ворот – прорыв вод через вновь образовавшийся пролив Босфор. Слишком много для случайных совпадений, не правда ли?

Будучи людьми трезвыми и рассудительными, мы попробуем объяснить данный феномен естественными природными проявлениями сил тектонического характера. Конечно, если произошёл резкий сдвиг, опускание Сарматской плиты, то опустились и хребты Русских гор, что могло в свою очередь спровоцировать прорыв накопившихся с южной стороны от них озёр и рек в местах более подверженных размытию и коррозии. А сдвиг всей Сарматской плиты, южный край которой, как мы выяснили выше, уходит под главный хребет Кавказских гор, ка-

ким-то образом вызвал движение Понтийских гор, повлияв при этом на открытие Босфорских ворот, через которые воды Черного моря ринулись в сторону моря Средиземного. Эта версия должна полностью удовлетворить уравновешенного и рассудительного читателя.

Но оставим на время природные явления.

16 июля 1945 года в США было испытано первое в современной истории ядерное взрывное устройство, а уже в августе того же года на японские города Хиросима и Нагасаки американцами были сброшены первые атомные бомбы. 29 августа 1949 года, разрушив ядерную монополию США, свою первую бомбу РДС-1 испытал Советский Союз. Затем настала очередь термоядерного или водородного оружия. 30 октября 1961 года на полигоне полигоне «Сухой Нос» на Новой Земле была взорвана авиационная термоядерная бомба АН602 или Царь-бомба, получившая это название как самое мощное и разрушительное оружие в истории человечества. В группу её разработчиков входили: А.Д. Сахаров, В.Б. Адамский, Ю.Н. Бабаев, Ю.А. Трутнев, Ю.Н. Смирнов. Мощность взрыва составила около 58 мегатонн в тротиловом эквиваленте.

Ядерный гриб от взрыва поднялся на высоту 67 километров, диаметр его двухъярусной «шляпки» достиг (у верхнего яруса) 95 километров, огненный шар разрыва имел радиус примерно 4,6 км, теоретически, он достигал поверхности земли, излучение потенциально могло вызывать ожоги третьей степени на расстоянии до 100 км, ударная волна, возникшая в результате взрыва, три раза обогнула земной шар, свидетели почувствовали удар и смогли описать взрыв на расстоянии тысячи километров от его центра, звуковая волна, порождённая взрывом, докатилась до острова Диксон на расстоянии около 800 км. Таковы «скромные» внешние итоги испытания Царь-бомбы.

Ядерные взрывы применялись не только для разработки и испытания оружия. В Советском Союзе было произведено более 115 мирных взрывов для сейсмического зондирования, вытеснения горючего газа, создания полостей-резервуаров в толще земли, а так же для перемещения огромных масс грунта. Для этой цели использовались и термоядерные взрывы. Первым советским промышленным водородным взрывом стал так называемый проект «Чаган». Он со-

стоялся 15 января 1965 года на территории Семипалатинского испытательного полигона (площадка Балапан) в Казахстане, в 100 км к юго-западу от Семипалатинска. Этот взрыв стал первым взрывом в шахте. В результате термоядерного взрыва было выброшено 10,3 млн. тонн грунта на высоту 950 м и образовалась воронка диаметром 430 м и глубиной 100 м, которая впоследствии заполнилась водой. Обломки скальных пород весом в тысячи тонн и земля перекрыли русло протекающей рядом реки Чаган.

Планировалось также использовать мирные ядерные и термоядерные взрывы для направленных перемещений огромных масс грунта (так называемые взрывы экскаваторного типа) для создания водных каналов. Например, разрабатывался план, призванный таким образом соединить реки Печёру и Каму.

Вернёмся к ядерному оружию. Известный диссидент и академик, разработчик термоядерного оружия, в том числе «Царь-бомбы», Андрей Дмитриевич Сахаров предложил руководителю нашего государства, Никите Сергеевичу Хрущёву, после удачного испытания самого мощного в мире водородного оружия, новый проект по использованию этого оружия в политических целях против США и их союзников, чтобы навсегда остановить разорительную для страны гонку вооружений. Физик предложил разместить нескольких десятков сверхмощных ядерных боеголовок, мощностью от 200 или даже 500 мегатонн, вблизи морских американских границ Тихоокеанского и Атлантического побережий в местах разлома тектонических плит, доставив их на место с помощью подводных лодок.

При активации этих боеголовок, по замыслу и расчётам учёного, должен был произойти сдвиг тектонической плиты, на которой располагается Североамериканский континент, что в свою очередь вызвало бы крупномасштабные землетрясения вдоль всей её подводной границы. Землетрясение неминуемо породило бы невиданное доселе цунами – огромные волны высотой в сотни метров. Эти волны, достигнув берегов Америки, смыли бы всё на своём пути, превратив развитое, промышленное, густонаселённое побережье Соединённых Штатов в безжизненную пустыню.

Данному проекту, к счастью, не суждено было сбыться. Трудно себе даже представить, что было бы при его

выполнении. При воздействии на крупнейшую Северо-Американскую литосферную плиту, в лучшем случае пострадала бы половина населения Земли. Мощность землетрясений, вулканической деятельности и цунами были бы непредсказуемы. Многие государства и даже целые географические объекты просто перестали бы существовать. Началась бы совсем иная история земной цивилизации.

А теперь рискнём провести параллель между несбывшимся сценарием агрессии против США и судьбой нашей древней Родины, испытавшей на себе однажды всю силу разбушевавшихся земных стихий. Если бы кто-то, руководствуясь злым умыслом, и имея в своём арсенале современные военно-технические возможности, решил уничтожить своего ненавистного, но обладающего огромной силой противника – Древнерусское царство – он, хорошо зная его географические особенности, тоже попытался бы воздействовать в первую очередь на границу разлома плит земного фундамента. А так как эта граница в данном случае проходила по суше, а не по дну океана, то эффективнее всего заложить термоядерные заряды глубоко под землёй, в хребтах Русских гор. Если это сделать в местах наименьшей ширины этих гор, то можно спровоцировать прорыв высоких вод Сарматской плиты с юга на север, на плиту Варяжскую, нанеся тем самым дополнительный урон затоплением огромных, находящихся к северу от Русских гор, территорий. Именно термоядерным подземным взрывам, как мы уже знаем, под силу такая грандиозная работа.

Посмотрим на результат нашей фантастической параллели. Самый мощный заряд, заложенный неизвестным злодеем в устье современной речки Нерль, при взрыве срезал часть хребта Русских гор, образовав воронку округлой формы размером около двадцати километров и открыв тем самым Боголюбские ворота. Водоём, существовавший с юга хребта, всей своей массой прорвался на север через образовавшийся проём. Озеро быстро иссякло, превратившись в современную реку Клязьму, которая принимает с левой стороны около города Боголюбово современную речку Нерль. Здесь русла Нерли в северо-западной части и Клязьмы на юге и востоке образуют почти идеальную круглую форму, пролегая по краю образовавшегося от взрыва кратера, а через его центр проложена трасса Нижний Новгород – Владимир.

Стоит отметить, что сегодня нет объяснения названию реки Клязьма. Предлагаю заглянуть в этимологию слова «катаклизм». Сразу надо напомнить, что раньше на Руси это слово звучало – «катаклизма». Слово же «катаклизм», как полагают словари, произошло от древне-греческого и состоит из двух слов: «ката» – вниз (русское слово «катиться») и «клизм» – «промывать», которое, возможно, произошло от праиндоевропейского – «мыть». Не знаю, как это звучало по праиндоевропейски, но медицинская процедура по очистке (промывке) кишечника называется по-русски – «клизма». Полагаю, что и название реки Клязьма произошло от забытого ныне, древнерусского слова «промывать», Клязьма – река, промывшая себе после разрушения части хребта Русских гор новое, совершенно другое русло.

Второе место предполагаемого взрыва находится юго-восточнее города Гороховца. Здесь существует ярко выраженный в ландшафте кратер округлой формы диаметром около четырёх километров, на картах указанный, как урочище Сасово Болото. Сейчас это безжизненная, прорезанная водоотводными каналами территория, в которую стекает с бывшего южного склона Русских гор небольшой ручей и из которой в двух направлениях вытекает пара речушек, одна по направлению реки Суворощь, а другая в направлении Клязьмы. В этом месте произошёл прорыв того же озера-океана, образовав Горбатовские ворота, часть которого, как мы уже говорили выше, ушла на север западнее, через Боголюбские ворота. Ушедшее озеро образовало Оку, которая, размыв себе широкую долину, соединилась с Клязьмой.

Третье место взрыва хребта Русских гор – устье современной Кудьмы. От его образовавшегося кратера сегодня сохранился северо-западный край округлой формы, на котором ныне располагаются деревни Карабатово и Михальчиково. До открытия Ветчаковских ворот речки Озёрка и Кудьма протекали вдоль южного склона хребтов Русских гор мимо современного города Кстово на запад, как мы уже рассказывали об этом выше. После катаклизма Кудьма потекла в привычном нам сегодня направлении, оставив в память о древней реке левый приток небольшой речки со странным названием Великая, которая течёт в большой, несоразмерной с ней сегодняшней, долине.

Следующее место взрыва – современное устье Суры. Ширина образовавшейся долины более десяти километров. Здесь трудно выделить конфигурацию взрыва, но от Лысой горы, в честь которой назван посёлок, не осталось сегодня и следа. Скорее всего, и это показывает анализ других аналогичных разрушений, эпицентр тяготеет к западной, находящейся выше по течению, стороне образовавшегося разрыва хребта. Восточную сторону расширили своим стремительным течением огромные массы воды, неожиданно освобождённые из своего заточения. Сура встретилась с Волгой, открыв для себя Васильсурские ворота, покинув свою родную Сарматскую плиту и нарушив при этом все законы геологической науки. До этого Сура текла, сотни километров неся свои воды параллельно реке Ра, но в противоположном направлении, супротив этой реке. Может потому её и прозвали Сура.

Под большим вопросом остаётся происхождение разрыва в хребте Русских гор в районе современного города Лыскова. Этот разрыв менее масштабен и мог появиться в результате удара огромной волны, скатившейся по руслу современного Керженца, устье которого сегодня находится напротив данной геологической аномалии. Но это только сегодня. Реки Лух и Керженец до описываемой катастрофы имели, как уже описывалось ранее, русла, имеющие округлую форму и повторяющие геометрию кратера астроблемы. Лух впадал в древнюю реку Ра в районе современного города Володарска, а Керженец непосредственно около современного Нижнего Новгорода. После разрушения участков хребта Русских гор огромные волны прорвавшейся воды находившихся на юге водоёмов далеко проникли на север, разрушая всё на своём пути. Скатываясь же назад, к югу, они изменили русла этих рек, промыв для них новые, более прямолинейные современные фарватеры.

Подведём некоторые итоги. На участке границы разлома плит кристаллического фундамента Земли протяжённостью около 350 км когда-то произошло разрушительное явление, напоминающее по своей произведённой работе цепочку современных термоядерных подземных взрывов. В устье современной реки Нерли Владимирской области, Оки на границе Владимирской и Нижегородской областей, Кудьмы и Суры Нижегородской области благодаря этим

взрывам были пробиты хребты Русских гор, идущие по краю Смоленско-Московской и Приволжской возвышенностей или по краю Сарматской плиты, которые до катастрофы являлись водоразделами рек двух бассейнов – Черноморского и Каспийского морей. При суммарном взрыве такой большой мощности, заложенном в самом уязвимом месте, месте разлома плит, непременно произошло ударное направленное воздействие на Сарматскую плиту. Движение плиты в свою очередь непременно вызвало землетрясения и дополнительные разрушения вдоль всего разлома – Владимиро-Казанской межи. О характере и силе этих разрушений сегодня можно только догадываться.

Наряду с действием вод, прорвавшихся на север из водоёма, находившегося на юге от хребта водораздела и имевшего уровень вод, как минимум на 35–40 м выше уровня северных водоёмов, эта катастрофа широкой полосой вдоль современной Волги уничтожила всё живое в данном районе событий. Воды, хлынувшие в образовавшиеся взрывом ворота в хребтах Русских гор, увлекали с собой миллионы тон легко размываемой мягкой осадочной породы, из которых эти горы состояли. Они представляли собой, тем самым, ужасные, губительные, уничтожающие всё на своём пути селевые потоки.

Границу воздействия этих селевых потоков сегодня можно наблюдать на севере Нижегородской области, чуть южнее Красных Баков, в виде отложений глин и песков, шириной в несколько километров тянущихся с запада на восток и считающихся геологами так называемыми неогеновыми отложениями, то есть отложениями, образовавшиеся от 25 до 2 млн лет назад. Предполагается, что вдоль этих отложений проходила когда-то долина древней Волги. На самом деле это отложения, однажды принесённые сюда, на Варяжскую плиту, водой с плиты Сарматской. И это подтверждается хотя бы тем, что поблизости, во всяком случае, в северной части Нижегородской области, отложения неогеновой системы отсутствуют полностью, но они не редкость на юге области.

Поэтому предполагаемая северная граница древней Волги – граница распространения селевой волны, граница трагической гибели всего живого, в том числе поселившихся здесь с незапамятных времён наших предков. Это граница братской могилы-усыпальницы, захоронившей под слоем

пород, попавших сюда из недр разрушенных стихией хребтов Русских гор, не только людей, деревни и города, но и усыпальницы нашей неразгаданной удивительной, спящей до поры истории, нашей древней полу-былинной, полу-сказочной цивилизации. Когда она «воспрянет ото сна»?

События, произошедшие на Древней Руси, сохранились в её преданиях и сказках. Например, в сказке «Святогор, Ван и Великий Потоп».

И тогда из Камешка Чёрного*
Воды хлынули в сто потоков,
Что удерживал мудрый Род
От начала миротворения
С самого его сотворения.
И разверзлись хляби небесные,
И излились воды чудесные!
Наполнялись водой долины,
Покрывались водой вершины,
Разливались реки широкие,
Скрылись горушки все высокие!
Для Смерти раскрылись двери,
Погибли люди и звери!
И горы великие всколебались,
Холмы и долины местами сменялись.
Растаяли горы, как сотовый мёд,
А в море растаял лёд.
И прорёк тогда Чёрный ворон:
– Сколько есть в лукошечке зёрен,
Столько лет проклятию длиться,
Царству под водой находиться!
Так идёт на дно синя моря
Золотое царство Плеяны
и великого Святогора!

Теперь давайте вспомним, что мы рассмотрели ещё не все факторы, повлиявшие на акваторию Древней Руси. На далёком юге, на самой границе двух больших литосферных плит, Евразийской и Африканской, произошло ещё одно явление – мощный взрыв, породивший собой Цареградский канал или пролив Босфор (кстати, назва-

* Камешка Чёрного – хребтов Русских гор (авт.).

ние пролива Босфор, его написание ранее было – Боспор, произошло от русского слова «вспор(отый)», то есть искусственно вскрытый, как какая-нибудь консервная банка). Данное событие перекроило всю водную систему Древнего мира, навсегда нарушив водный баланс, сложившийся на Евразийском континенте миллионы лет назад. Чёрное и Азовское моря стали принадлежать бассейну Атлантического океана, а Каспийское и Аральское море превратились в закрытые водоёмы без выхода в океаны, то есть в озёра. Исчезли когда-то широкие, уходящие вглубь материка заливы – эстуарии, реки Восточно-Европейской равнины стали менее полноводными, а находившийся ранее в районе Мещеры большой водоём исчез вовсе.

Чем, какими необъяснимыми силами были вызваны все вышеперечисленные события и их последствия для нашей, оказавшейся в эпицентре этих событий, Родины, сегодня объяснить непросто. Наиболее простой и легче принимаемый вариант – неожиданная геологическая катастрофа, связанная с движением литосферных плит Земли, в частности Сарматской плиты, образовавшей Смоленско-Московскую и Приволжскую возвышенности. Землетрясения, провалы почвы, взрывы выступившего на поверхность земли и в её полостях горючих газов, разрушения естественных барьеров для существовавших до того водоёмов и их стремительное, полное необузданной силы течение – произвели своё пагубное действие.

Действием природных стихий можно объяснить всё, не забыв признать при этом, что мы, живущие сегодня вблизи рек Клязьмы, Оки, Волги, находимся в очень нестабильном и просто взрывоопасном с геологической точки зрения месте, где в любой момент могут повториться события, произошедшие здесь в древности. Так оно и есть, раз уж мы живём в месте разлома, а порой и прямо над разломом кристаллического фундамента земли. Но внимательного исследователя должно смущать в версии естественной природы катастрофы одно немаловажное обстоятельство – множество былин, сказок, преданий, в которых говорится о том, что о предстоящих событиях и катаклизмах было заранее известно, более того – они были запланированы и исполнены согласно этому жестокому плану. В этом случае произошедшее – результат обычного преступления.

ГОРОД-НА-РЕКЕ-РА

Однако оставим на время историю геологическую и вернёмся к истории человеческой цивилизации.

Начнём с удивительной были, записанной для нас известным краеведом и историком нижегородского края Николаем Ивановичем Храмцовским в своём труде «Краткий очерк истории и описание Нижнего Новгорода», изданном в 1857–1859 гг. Здесь автор приводит легенду о городе, находившемся на месте будущего Нижнего Новгорода и относящуюся к походу Мстислава Андреевича в 1171 году на волжских болгар. В городе этом жил Абрам, выбранный руководитель всех мордовских племён, как гласит легенда.

«Когда Абрам слышал о движении войск суздальских, муромских и рязанских, то принялся укреплять свой городок, в котором всех жителей было до пятисот человек, и обнёс его тыном, валами и рвами. Укрепление это обхватывало с севера на юг всё пространство от Коровьева взвоза, или нынешних домов купцов Коптева и Везломцева (находящихся невдалеке от Английского сада), до нынешнего Лыковского съезда, а с востока на запад – от Ковалихинского ручья до реки Почайны.

В этом укреплении Абрам устроил двое ворот: одни с южной стороны вала, широкие, с дубовыми створами, которые завалил землёй, другие тайные, на севере, у самого Коровьева взвоза; а где должно было проходить войско княжеское, поставил караулы.

Мстислав явился под Абрамовым городком с четырнадцатью тысячами воинов и, не хотя проливать напрасно крови, а желая только покорности мордвы и приобретения земель их, вступил с Абрамом в переговоры, предлагая ему удалиться с Дятловых гор и признать над племенами мордовскими владычество князя суздальского. Мстислав дал ему срок для объявления решительного ответа – четыре дня.

Хитрый старик сумел воспользоваться этим коротким временем: через тайные ворота свои он немедленно послал гонцов в ближайшие мордовские сельбища, требуя скорейшей помощи. В две следующие за тем ночи вошло в укрепление, через те же тайные ворота, более 5000 человек мордвы, и прежде истечения срока, данного Мстиславом для

ответа, Абрам велел открыть ворота и внезапно ударить на войска великокняжеские. Но эта отчаянная решимость не принесла мордве никакой пользы: Абрам пал в битве со всеми своими сподвижниками, городок был разграблен и сожжён, и оставшиеся в нём жители перебиты.

Мстислав здесь оставил тысячу человек конных ратников, заповедовав им жить около Абрамова городища, а отнюдь не в самом городище; а почему так приказал, легенда не объясняет...» Оставленные Мстиславом воины из суздальского войска прожили возле Абрамова городища около года, пока их не выгнало прочь мордовское ополчение.

«Эта легенда, – продолжает автор, – как почти все легенды, далеко расходится с историческими данными в подробностях, но в основании своём она не противоречит летописцам и историкам и подтверждает, что на месте нынешнего Нижнего Новгорода был город, или большое сельбище туземцев, который, по всей вероятности, подвергся опустошению в 1171 году, как лежавший на пути войск княжеских, ходивших до устья Камы».

Так, с лёгкой руки «отца истории Нижнего Новгорода», осмелившегося запечатлеть в официальной истории города данную легенду и тем самым заставившим практически признать, что это только лишь его новейшая история, мы можем разглядеть через туманные тысячелетия контуры, проступающие, рвущиеся к нам из удивительного, неожиданного и великого прошлого.

Итак, знакомьтесь – Город-на-реке-Ра!

Город, чья судьба полна событий, хвативших бы с лихвой не одной сотне обычных, а может и самых известных городов Земли, город, разделивший сказочный расцвет, трагедию разрушений и бесконечную веру в торжество справедливости с живущим, погибающим и возрождающимся вместе с ним не одну тысячу лет несговорчивым, мудрым и красивым народом, город, уничтоженный, потерянный и забытый, но не открывший свои ворота грозному неприятелю, не пустивший его в родной охраняемый край. Мы, или те, кто придёт после нас, обязательно найдут тебя, восхитятся твоей необычайной красотой, отдадут почести твоему бессмертному подвигу и твоему величию.

Город-на-реке-Ра, край, на страже которого он стоит. Сколько тайн спит в твоей неразгаданной земле?! Чтобы поклониться множеству святых мест, каждое лето стекают в эти окрестности незнамо откуда странные люди в белоснежных одеждах, читают молитвы на восходе солнца и исчезают неведомо куда. Что знают они такого, о чём не догадываемся мы? Кто покоится под курганами, разбросанными созвездиями звёзд, в глубоких усыпальницах, скрытых пока от излишне любопытных людских глаз? Кто архитектор и строитель невиданных и непонятных сооружений, остатки которых воспринимаются сегодня, как чудесная игра самой Природы? Куда ведут не успевшие ещё полностью затонуть в непроходимых сегодня болотах, аккуратно сложенные из гранитных камней дороги? Что искали многочисленные путешественники древности со всего света, отправляясь в дикую и ужасную страну, не имевшую ни конца и ни края? Почему именно сюда сливались со всей обиженной Руси староверы? Зачем на слияние Оки и Волги – на Нижний – рвались, идя навстречу своей гибели, против царских, поддерживаемых многими западными странами, войск, великие освободители народа русского – Разин и Пугачёв? Что за сказочные благородные великаны, кости которых вымывало водой из крутых волжских берегов при строительстве плотины Горьковской ГЭС, жили и охраняли покой моего древнего, словно мир, народа?

В 1932 году город на слиянии Волги и Оки получил название Горький в честь знаменитого земляка, русского писателя с мировым именем – Максима Горького (в простом псевдониме писателя пророчески слышатся два интересных и загадочных имени – Гор и Кий). Хочется верить, что это было его последнее переименование новым именем. В 1990 году начался обратный процесс – процесс возвращения старых имён и истории. Город вернул себе название, которое он носил с 1221 года – Нижний Новгород. Но 1221 год, как мы выяснили ранее, не был его реальным годом рождения. Задолго до этой даты его знали близкие и не очень близкие народы, давая ему своё звучание имени, не меняя при этом смысл, заложенный его неизвестным создателем.

А может быть, они сохранили память о стародавнем архитекторе? Марийцы называли город – Угарман (У-карман) – Новая Крепость. У чувашей его имя звучит как

Чулхула – Каменный Город. Башкиры называли его Тубанге, мордва – Обран или Обранош, а волжские булгары – Абрамов или Ибрагимов-град (стоит обратить внимание, что Обран и Абрамов – это просто чуть разные произношения одного и того же названия и, кстати, из древнего имени города родилось современное военное русское слово – «оборона»). И это ещё далеко не весь список названий этого удивительного города.

В древности, когда город возвышался над великой Ра, главной рекой-заливом огромной объединённой Евразийской морской акватории, соединявшей своим гибким змеиным телом юг и север, Европу и Западную Сибирь, несущей на своей спине караваны судов и несметное количество быстрых рыбацких лодок, он затмевал своей славой, богатством и гостеприимством все рассыпанные по побережью реки Ра города и поселения. О нём знали и слышали все – от южных жарких стран до сурового северного края. Все хотели хоть раз очутиться на его великолепных откосах и увидеть с их дурмнящей высоты, как прячется за край земли раскалённый шар заходящего солнца, зажигая на прощанье своим космическим пламенём сказочный город, предавая его стены, дома и улицы, казалось бы, живому огню, но не принося ему при этом никакого вреда. Город вспыхивал, горел и, с последними лучами светила, остывал, светясь уже изнутри тлеющими угольками костром. И люди, удивлённые и ошарашенные увиденным, продолжали стоять, радостно переживая произошедшее у них на глазах чудо. Кто видел это хоть раз, тот не забывал уже никогда дивный город, стоящий на реке Ра.

Древние русские города удивительной красоты. Они не являются, на отведённом для них месте, каким-то оазисом, отвоёванным у дикой Природы для утверждения человеческого главенства над нею. Нет. Эти города, выросшие (или скорее вросшие) словно грибы из-под земли после тёплого летнего дождя, обтекают все предложенные Природой формы, великолепно вписываясь в её ландшафт и её чувственную идею. Поистине, есть что-то общее между тем, кто создавал Природу и теми, кто её чуть-чуть изменил, дополнил, воспринимая сохранение первозданной красоты, как единственно необходимое условие для своего существования.

Таким же завершающим мазком мастера на полотне Русской Природы был без сомнения Город-на-реке-Ра, часть которого, восстановленная гораздо позднее и иными мастерами, даже сегодня великолепно смотрится с любой точки окружающего его пространства – с земли, воды или воздуха. Не видеть и не любить такую красоту невозможно.

Итак, сохранившееся благодаря преданию имя – город Абрамов, – присмотримся внимательно к этому названию. «Ов» – окончание, отбросим его. В имени «АБРАМ» чётко и звучно выделяется звукосочетание «РА». Это не может быть случайностью, это отголосок древней реки РА. Теперь ещё один очень важный момент – при изменении слова, его развитии, попадании в другие языки, искажении и т.д., наиболее стойким остаётся костяк корневых согласных. Он тоже может изменяться, но «труднее», по одной буковке или какой-либо перестановке этих букв в корне. Гласные буквы могут достаточно легко перепрыгивать с места на место, исчезать вовсе или заменяться другими гласными так, что порой изменяют звучание слова до неузнаваемости. Но это только на первый, поверхностный взгляд. Если к словам относиться внимательно, так как они этого и заслуживают, то можно без особого труда увидеть эти перестановки и изменения, выхватить суть, корень того или иного слова.

Запомним и зарубим у себя на носу – корневой костяк согласных букв в имени «Абрам» – «Б-Р-М».

Запомнили!? Теперь вперёд, к новым чудесным неожиданным открытиям нашего с вами невообразимо загадочного и яркого прошлого!

РАТНАЯ ТРОПА БҮРИВОЯ

В 2003 году в издательстве «Книги» в серии «Нижегородские были» вышла в свет книга нижегородского журналиста и учёного, потомственного собирателя народного фольклора Николая Морохина, с ни о чём не говорящим, скромным названием – «Прибытие поезда». Однако, открыв её оглавление, сразу натыкаешься на звучное неожиданное – «Века Атлантиды» – Роман-эссе. Здесь собраны уникальные проникновенные очерки-баллады о

народах Поволжья, их исторических судьбах, пронизанные бесконечной любовью к ним автора. Такие книги должны быть настольными у столичных жителей Поволжья.

В одной из своих новелл – «Откуда есть пошла...» – Николай Морохин рассказывает о предпринятом в 1991 году походе со своим товарищем по так называемой Ратной тропе или Ратнику. Дорога эта проложена по глухой тайге и болотам труднопроходимого левобережья Волги на северо-востоке современной Нижегородской области и Республики Мари-Эл и окружена ореолом таинственности. Не понимая толком, откуда она взялась в глухих местах, народная молва стала её сооружение приписывать временам похода Ивана Грозного на Казань. Однако здравый смысл подсказывает, что это не так.

По поверьям дорога эта «прямая, как стрела» и её направление: юго-запад – северо-восток. Строить трудоёмкую прямую дорогу для единичного похода – абсурд. Чтобы незаметно пробраться по северной стороне Волги к Казани, а именно для выполнения этой задачи, якобы, и была проложена дорога, что подчёркивается в легендах, важна скорость передвижения, для чего нужен просто хороший проводник, который смог бы провести царские войска по уже существующим тропам и дорогам. Валить непролазную тайгу и мостить гати через топкие болота некогда. Да и исторически поход Грозного по данному маршруту не подтверждается. В любом случае, зачем делать идеально прямолинейную дорогу, если всё равно, идя по ней к Казани, необходимо было круто поворачивать на юг.

Прямолинейная (в русских сказках и былинах такие дороги называют прямоезжими) дорога, а, как известно, кратчайшее расстояние между двумя точками – это прямая, могла строиться только для продолжительного использования, основательно, с инженерным подходом в преодолении разнообразных природных препятствий. Это работа, не терпящая спешки.

Чрезвычайно интересно выяснить, для чего же и когда она была построена. Для этого примем за основу утверждение, что дорога прямая, как стрела.

Автор уже встречался с феноменом прямых дорог, троп или просек именно здесь, в Нижегородском крае. Пожалуй, самая интересная и загадочная из них – это древнейшая до-

рога, по которой в наше время проложено шоссе Нижний Новгород – Владимир. Оно, как и его древняя предшественница, представляет собой идеальную прямую на протяжении около двухсот километров. Причём разрывы или уход современного шоссе от этой прямой линии происходит только в местах, близких к рекам (Ока и Клязьма), к их заливаемым (или постоянно залитым) в прошлом во время весеннего половодья поймам. Можно предположить, что ранее в данных местах существовали переправы, броды или дамбы. Благодаря прямолинейности древней дороги можно легко определить её конечные точки, которые она соединяла. Любопытно, что она начиналась и заканчивалась не в привычных и признанных сегодня исторических центрах Нижнего Новгорода и Владимира. В Нижнем Новгороде она стартовала от природного мыса над бывшим Ромадановским (Казанским) вокзалом, а финишировала во Владимире у подножия Свято-Константино-Еленинского храма, от северных ворот которого, кстати, начинается дорога во второй по исторической значимости город Владимирской области – Суздаль.

Ещё одну прямолинейную «ратную» тропу или дорогу автор обнаружил следующим образом. На реке Ветлуге в Варнавинском районе Нижегородской области есть живописная деревенька со странным названием Нижник. Предлагаемое объяснение – деревня «примыкает к деревне Поташное вниз по течению реки Ветлуги, на что и указывает название». Однако, в соседней Костромской области, на реке Унже, есть поселение с похожим названием – Верхник. То, что названия этих населённых пунктов связаны, не вызывает никакого сомнения. На подробных картах можно уверенно отследить местами сохранившуюся до сегодняшнего дня просеку. То, что в старые времена эту дорогу использовали в военных целях, говорит название поселения, лежащего точно на данной прямой просеке – Побойшня.

Стоит отметить ещё одну дорогу-тропу, которую автор также обнаружил в труднопроходимых лесах пограничья Нижегородской и Костромской области. История эта достаточно любопытна. На северо-западе Нижегородской области есть загадочное озеро Текун, окружённое целым ореолом легенд и преданий. Одно из них звучит следующим образом:

«Есть там (в районе озера Текун) ещё одно чудо – дорога, которая никогда не зарастает. Она начинается в тайге и теряется там же, в лесу – как просека, но никто никогда там лес не рубил. Говорят старики, тут Христос проехал на колеснице. Так и зовут это место – Христова дорога».

Дорога эта действительно существует, в чём автор убедился лично. Она проходит чуть севернее озера и имеет направление с северо-запада на юго-восток. По уверениям местных жителей она проходила через церковь выселка Успенский Ковернинского района. Каково же было удивление автора, когда линия предполагаемой «Христовой дороги», проведённая мимо озера Текун и Успенский выселок, с ювелирной точностью соединила между собой два, казалось бы, никак не связанных друг с другом населённых пункта – деревню Текун Краснобаковского района Нижегородской области и одноимённый посёлок Текун Костромской области! Этого не может быть, но это именно так! В простые совпадения, случайности и мистику автор не верит и вам не советует. Наша земля настолько наполнена историческими тайнами и загадками, что может в любой момент, словно водная плотина, прорваться и смыть начисто предлагаемую нам сегодня академическую историческую парадигму. Стоит только неосторожно щёлкнуть пальцами...

Вернёмся к рассказу Морохина о своей экспедиции на северо-восток Нижегородской области.

«В окрестностях Килемар недалеко от Шаранги в леса ныряет Ратная тропа. Так до сих пор зовут эту дорогу...

Лесные дороги, когда идёшь по ним в тайгу, разбегаются от одной главной по разным направлениям. Кстати, обратный вариант – когда к твоей дороге с обеих сторон начинают подходить и вливаться в неё боковые, означает то, что скоро большой лес кончится.

Мы были в лесу двое суток. Мы переходили вброд лесные реки, мы пугали стаи комаров и слепней. И шли вперёд. Нам объясняли: ратная тропа – прямая как стрела. Но до конца (или до начала) её обычно никто не ходит. И где это, неизвестно...

На третий день – уже утром – Ратная тропа кончилась. Она просто растаяла в тайге за маленькой речкой Илемшой. Но мы ещё долго шли по её следу. Мы раздвигали толстенные прутья молодой поросли, и вверху виде-

лось небо. Это означало, что мы не сбились с дороги, потому что тайга уже на несколько метров в сторону от Ратной тропы практически непроходима – так она густа, так много в ней завалов.

А тут обнаружилось, что тропинка стала уходить в сторону от прямой, затем принимать в себя боковые менее натоптанные дорожки... Словом, мы вышли вскоре на окраину заброшенной деревни Кубы в соседнем, уже Воскресенском районе – отмахав около пяти десятков километров...»

Зацепимся за этот рассказ. Существуют две деревни Килемары – Большие и Малые. Большие на два-три километра севернее Малых. Деревня Кубы – давно заброшенное поселение на берегу лесной речки Юронги, с названием, дожившим на некоторых подробных картах области только благодаря проходившей невдалеке когда-то, а теперь также заброшенной узкоколейке. До ближайшей большой деревни – Изъянки – пять-семь километров. Конечно, путешественники всё же сбились с пути, и ушли в сторону от Ратной прямой тропы по одной из боковых, примыкающих к Ратнику троп. Но эта погрешность незначительна. Поэтому, зная указанные ориентиры, пробуем нанести прямой пятидесятикилометровый участок Ратной тропы, который отмахала экспедиция Морохина, на карту. Прямолинейный участок в пятьдесят километров даёт достаточно большую точность в направлении (не более двух-трёх градусов отклонения) и не позволяет разгуляться неуёмной фантазии. А теперь попробуем пройти по Ратной тропе, несмотря на то, что от начала до конца «её обычно никто не ходит». То, что мы увидим достойно внимания!

Первый вывод – если бы путники не сбились с пути и продолжали двигаться по прямой, преодолевая ручьи и реки, топи и болота, то их удивлению не было бы предела, когда они через ещё несколько дней пути вышли бы напрямиком на борский берег Волги точно напротив центральной части Нижнего Новгорода. Вот вам и начало Ратной тропы, Ратника, уходящего от Нижнего Новгорода далеко на северо-восток, в глухие непролазные дебри! Но зачем, кого и куда вела легендарная Ратная тропа? Чтобы ответить на этот вопрос достаточно продлить

наш прямой участок дальше, далеко за Килемары. Как далеко? А насколько у вас хватит смелости (и подробной, без искажений карты)! Если пройти по прямому, как стрела Ратнику от Нижнего Новгорода на северо-запад, то этот путь приведёт путешественников сперва к реке Вятке в среднем её течении, затем к реке Чепце, далее заставит преодолеть водные преграды в верховьях Вятки и Камы, и, наконец, уставших и измотанных путников он выведет на берег многоводной Камы в район города Соликамска.

Ну как вам Ратная тропа! Наши предки знали, что делали. Контроль из города на Волге, точнее на реке Ра, верховьев Камы, которая, кстати, также на некоторых старинных картах названа рекой Ра – такая задача была жизненно важна. Здесь, немногим севернее Соликамска, с древнейших времён существовал водный путь, названный позднее Северным Екатерининским каналом, соединяющий Каму с Вычегдой и Северной Двиной. Тем самым Ратник служил для защиты центра Русской равнины от несанкционированного проникновения туда непрошенных гостей. И он прекрасно справлялся со своей задачей. Судите сами – даже название «Ратник», скорее всего, происходит от словосочетания «Ра» и «тын», то есть обозначает тын, ограждение, преграду, защиту вокруг священной реки Ра.

Древние военные тропы, практически идеально прямые, проложенные через леса, топи, болота, реки, в Поволжье, особенно в его северной части, встречаются достаточно часто. Но если Ратная тропа существовала, то может быть, о ней остались не только народные легенды? Продолжим внимательно изучать получившуюся у нас прямую. Перечислим более-менее крупные населённые пункты, тяготеющие к этой прямой, предполагаемой Ратной тропе: Нижний Новгород, Бор, Керженец, Калиниха, Б. Килемары, Пестово Нижегородской области; Шешурга, Арбаж, Кумены, Вожгалы, Зуевка, Омутнинск Кировской области; Кува, Карбас Коми-Пермяцкого национального округа и, наконец, Соликамск Пермской области.

Стоп! Что-то знакомое и неожиданное прозвучало только что. Ещё раз «огласите весь список, пожалуйста», – как сказал один из героев советского небезызвестного филь-

ма. Да, ошибки нет – почти на середине нашей прямой, не отклоняясь от этой прямой ни на километр, лежит посёлок Кумены. Кумены! Это случайное совпадение или удивительное открытие?

Для тех, кто не совсем в теме попытаюсь объяснить кратко. Посёлок Кумены (или Кумёны) расположен на двух речках – Большой и Малой Куменах. Малая Кумена – практически ручей, Большая Кумена – небольшая речка, впадающая в реку Быстрицу, которая в свою очередь является притоком Вятки. К тому же Кумены – ближайшая точка от нашей прямой до Кирова (Вятки). Для понимания важности расположения Кумен придётся несколько углубиться в географию. Чтобы скрытно попасть на Среднюю Волгу, минуя основные, обычно надёжно контролируемые водные пути, легче всего было попытаться проникнуть туда с севера. Сухона – Северная Двина – Вычегда – упоминаемый выше Северо-Екатерининский канал. Далее, если спускаться по Каме, можно быстро себя обнаружить на оживлённой водной магистрали в районе Соликамска. Поэтому, практически без риска, лучше направиться вверх по Каме, в верховьях которой есть ещё один древний канал, который соединяет Каму и Вятку в районе современного города Кирс. Затем, спускаясь по Вятке и не доходя до города Кирова с пару десятков километров, в районе современного города Нововятска, незамеченным двинуться на юг сухопутным путём. Дорога на Волгу открыта! Но... на этом тайном пути лежат Кумены – точка пересечения открытой дороги на юг с древней Ратной тропой русов. Удастся ли проскочить и безнаказанно пограбить и разорить богатое Поволжье?

Ответ на этот вопрос есть. В Иоакимовской летописи, найденной и сохранённой для нас неудобным (для официальной науки) историком Василием Никитичем Татищевым, есть прекрасно всё объясняющий рассказ о такой вражеской (варяжской) экспедиции в Поволжье, на Русь.

Сразу надо сказать, что Иоакимовскую летопись признают не все, слишком она расходится с другими, принятыми на вооружение историками летописями, но и закрыть глаза на неё уже не могут – она жива, несмотря на странноватое отношение к ней подслеповатых исследователей.

Так вот, эта самая Иоакимовская летопись зафиксировала битву на Ратной тропе возле Кумен однозначно и чётко. Вот её текст из труда Татищева «История Российская», которая была подготовлена автором к издательству ещё в 1732, но впервые увидела свет только в 1768 году.

«Буривой, имея тяжку войну с варяги, множицею побеждаше их и облада всю Бярмию до Кумени. Последи при оной реце побежден бысть, вся свои вой погуби, едва сам спасеся, иде во град Бармы, иже на острове сый крепце устроенный, иде же князи подвластии пребываху, и тамо, пребывая, умре. Варяги же, абие пришедшие град Великий и протчии обладаша и дань тяжку возложиша на словяны, русь и чудь. Людие же терпяху тугу велику от варяг, пославше к Буривою, испросиша у него сына Гостомысла, да княжит во Велице граде. И егда Гостомysl приз власть, абие варяги бывшия овы изби, овы изгна, и дань варягом отрече, и, шед на ня, победи...» (Татищев В. Н. История Российская. Том первый. – М.-Л.: изд-во АН СССР, 1962.)

А вот этот же, чуть более полный текст, в другом издании: «Буривой, имея тяжкую войну с варягами, неоднократно побеждал их и стал обладать всею Бярмиею до Кумени. Наконец при оной реке побежден был, всех своих воинов погубил, едва сам спасся, пошел во град Бярмы, что на острове стоял, крепко устроенный, где князи подвластные пребывали, и, там пребывая, умер. Варяги же, тотчас пришедшие, град Великий и прочие захватили и дань тяжелую возложили на славян, русь и чудь.

Люди же, терпевшие тяготу великую от варяг, послали к Буривою, испросить у него сына Гостомысла, чтобы княжил в Великом граде. И когда Гостомysl принял власть, тотчас варягов что были каких избили, каких изгнали, и дань варягам отказался платить, и, пойдя на них, победили, и град во имя старшего сына своего Выбора при море построил, заключил с варягами мир, и стала тишина по всей земле. Сей Гостомysl был муж великой храбрости, такой же мудрости, все соседи его боялись, а его люди любили, разбирательства дел ради и правосудия. Сего ради все близкие народы чтили его и дары и дани давали, покупая мир от него. Многие же князи от далеких стран приходили морем и землю послушать муд-

рости, и видеть суд его, и просить совета и учения его, так как тем прославился всюду». (Татищев В. Н. История Российская. – М.: АСТ, 2003.)

Стоит напомнить, что Гостомысл приходится родным дедом так называемым «призванным на Русь варягам» – братьям Рюрику, Тривору и Синеусу. Заметьте сразу значительную нестыковку в предлагаемой нам истории – этих братьев называют «варягами», хотя сам Гостомысл «варягов» самолично «избивал и изгонял», а прадед их – Буригой – защищал от «варягов», от своих непримиримых врагов Поволжье, имея при этом столичный город Бярму, «где князи подвластные пребывали». Исследователи прошлого так увлечённо стараются перенести все значимые, и не очень, исторические события подальше от центра Русской равнины, от Поволжья, как можно дальше на запад или северо-запад, что даже откопали еле похожую по названию речку Кюми-Йоки в Финляндии и пытаются с ней отождествить реку Кумену. Абсурд!

Немногим более повезло городу Бярме. Биармия, или Бярмия – известная по скандинавским сагам историческая область на севере Восточной Европы, предположительно располагавшаяся на территории современной Архангельской области, в бассейне Северной Двины. Оттуда в бассейн Волги вёл Заволоцкий торговый путь. При этом русским источникам будто бы ни этот топоним, ни этот этноним неизвестны, в связи с чем, исследователи, особенно в XIX веке отождествляли близкие топонимы Бярмия и Пермь Великая (в его средневековом смысле), как обозначение финно-угорских территорий Северо-Восточной Европы. Действительно, топоним Бярмия созвучен и, по-видимому, родственен топониму Пермь: Бярма – Парма – Пермь.

Но название Биармия созвучно и обозначению медведя в некоторых северогерманских языках. Нельзя не отметить, что у медведя стойко сохраняется в русском народе ещё одно имя – «бурый». Это название даже предпочтительнее, так как у живущих по соседству с опасным хищником людей существует поверье, что медведя нельзя называть его принятым именем, чтобы он не вышел на встречу с человеком, считая, что его на неё наме-

ренно позвали. От этого имени – «бурый» – произошли слова, обозначающие медведя и в других языках. Отметим дополнительно, что имя легендарного полководца Буриvoja также имеет корень «Бур» и легко расшифровывается на современный русский язык как «Медведь-воин». Здесь надо отметить и тот факт, что древние марийцы (легендарный народ мера), через земли которых сегодня проходит Ратная тропа Буриvoja, считали своим прародителем именно медведя.

И ещё один факт, который не должен ускользнуть от нашего внимания. Ратная тропа, прочерченная нами по современной карте, начинается практически от города Бор и приходит в устье реки, впадающей в Каму чуть севернее Соликамска, с неожиданным названием – Боровая. Надеюсь, вы помните, мои удивлённые читатели, что автор не верит в простые совпадения. К тому же названия города и реки несут в себе чуть-чуть другой корень – «бор», который иногда используется для обозначения севера (помните ГиперБОРею). И в этом случае имя Бу(о)ривой – это «Северный воин».

Ещё совпадение. Если проследить за существующей сегодня и ведущей на Средний Урал железной дорогой на участке от Нижнего Новгорода до Соликамска, то можно увидеть, что данный участок явно тяготеет к древней Ратной топе. Начинаясь от Нижнего Новгорода (условно можно принять её начало от города-спутника областного центра – города Бор), она идёт чуть севернее и практически параллельно древней дороге и не отходит от неё более чем на 60 км. После Кирова её направление меняется, в районе между двух населённых пунктов Зуевка и Косино (возможно, что на этом участке железная дорога проложена именно по Ратной тропе) она пересекает древнюю дорогу, направляясь в Пермь – столицу легендарного Пермского края – название которого как раз происходит, как предполагают многие исследователи, от загадочной Биярмии. После Перми железная дорога вновь стремится вернуться на своё главное направление и, протыкая с юга на север Соликамск, заканчивается практически в устье реки Боровой в самой северной, отдалённой части города на Каме. Если попытаться восстановить историческую справедливость, то стоило бы участку железной дороги от Бора (Ниж-

него Новгорода) до Боровой (Соликамск) дать название «Ратная дорога Буривая».

Отметим здесь ещё одно уникальное совпадение. Считается, что в так называемые Средние века через притоки Северной Двины проходил торговый путь от Новгорода до Урала. С реки Вычегды новгородские купцы и ушкуйники волоком переправлялись на реку Колву, впадающую в реку Вишеру, откуда далее пути шли в южном направлении на Каму и Волгу, а также на восток – по Вишере – в Сибирь. На Колве близ ее впадения в Вишеру напротив горы Полюд, самой высокой точки в этой части Уральских гор, существовал укрепленный городок Чердынь, считавшийся центром всего края. Как скандинавские, так и русские авторы XIX в. называют Чердынь столицей Великой Перми с двойным названием Пермь Великая – Чердынь. Название очень звучное. Но дело в том, что у Буривая, по некоторым источникам, было ещё одно имя, созвучное с названием этого городка – Чедрог! Интересное совпадение (Ч-Р-Д-Н; Ч-Д-Р-Г), не правда ли?

Рассказ о Ратной тропе будет далеко не полным, если не сказать о том, что эта удивительная дорога имеет ещё и другие названия. Местное население называет её иногда «Царской тропой», объясняя это название тем, что по ней будто бы продвигался сам царь Иван Грозный. А от охотников, промышляющих зверя недалеко от древней дороги, автор слышал, как её называли «Медвежьей тропой» потому, что она большей частью сегодня непроходима для человека, а может и по другой причине.

Собрав эти данные воедино, нельзя не вспомнить об удивительных воинах прошлого – берсерках. Считалось, что эти легендарные воины были одеты в медвежьи шкуры и при этом приобретали во время боя силу, бесстрашие и мощь медведя (отсюда первая часть их имени – «бер»), они не чувствовали боли и продолжали неистово сражаться даже будучи тяжело ранеными. Считается, что приобретали они такие качества благодаря применению особых настоев из мухоморов. Если так рассуждать, то можно докатиться до того, что советские люди победили в Великой Отечественной войне благодаря употреблению фронтовых ста грамм. Чушь! Правое дело защитников своей Родины – вот главная причина необъяснимой



Бронзовая пластинка VIII века. Торслунда, о. Эланд, Швеция

отваги и непобедимости воинов в любые времена. Теперь о второй части слова «берсер(к)» – «сер». «Сер» – «цер» – «цар(ь)». Наиболее вероятное объяснение названия «берсерк» – «царский воин-медведь». По преданиям берсерки сопровождали царя в походах, практически являясь его телохранителями или передовым отрядом под руководством самого царя или князя. Интересно, что более часто упоминается в преданиях об отрядах берсерков их количество в двенадцать человек – дюжина. Вспомните поговорку: «Взялся за гуж – не говори, что не дюж». Она живёт с тех времён.

А теперь переверните слово «берсерк» и получится – «сер(к)бер» – «цербер», царь-медведь – знаменитый страж запретной зоны, Тартара – Цербер! Ниточки ко многим нераскрытым тайнам мира ведут к нам – в Поволжье! Это очевидно! Если вы заглянете в Интернет с запросом «Ярополк», то помимо того, что вы ещё раз убедитесь в том, что Ярополк являлся старшим сыном Святослава, то есть настоящим наследником царского трона Руси, надо обратить внимание на предлагаемую здесь литографию –



Ярополк – старший сын
и прямой наследник Святослава
с медвежьей шкурой на плечах

портрет князя-царя. У него на плечах – это невозможно ни с чем спутать – лежит медвежья шкура. Делайте выводы сами, мои догадливые читатели.

Не могу удержаться от того, чтобы не открыть вам ещё одну, казалось бы, совсем безумную, версию, связанную с «прямоезжими» дорогами на Руси или ратными тропами. Она невероятна и достаточно сложно проверяема, но по предварительным расчётам имеет место быть. А что если она действительно подтвердится?!

Самая используемая сегодня сказочная «прямоезжая» дорога древней

Руси, ратная, царская или медвежья тропа (тропа берсерков) – это шоссе между Нижним Новгородом и Владимиром. То, что начинается она от Нижнего Новгорода – сомнений нет. А вот где она заканчивается, куда она ведёт? А что, если она не заканчивается у стен Свято-Константино-Еленинского храма во Владимире? Попробуем продлить прямую линию на запад, скрупулёзно учитывая искажения плоской карты. Задача не простая, но выполнимая. Зато результат нашей работы может просто поразить. Наша прямая, «прямоезжая дорога» легко проткнёт западную часть России, заденет Белоруссию (её путь проходит через Полоцк), Литву (прямая проходит недалеко от Вильнюса), Калининградскую область, Польшу и, преодолев границу Германии, воткнётся точно в вершину знаменитой горы Брокен.

Гора Брокен – самая высокая точка горного массива Гарц. Это одна из самых легендарных гор Германии. Именно на ней согласно древним преданиям в ночь с 30 апреля на 1 мая собираются ведьмы и другая нечисть на празд-



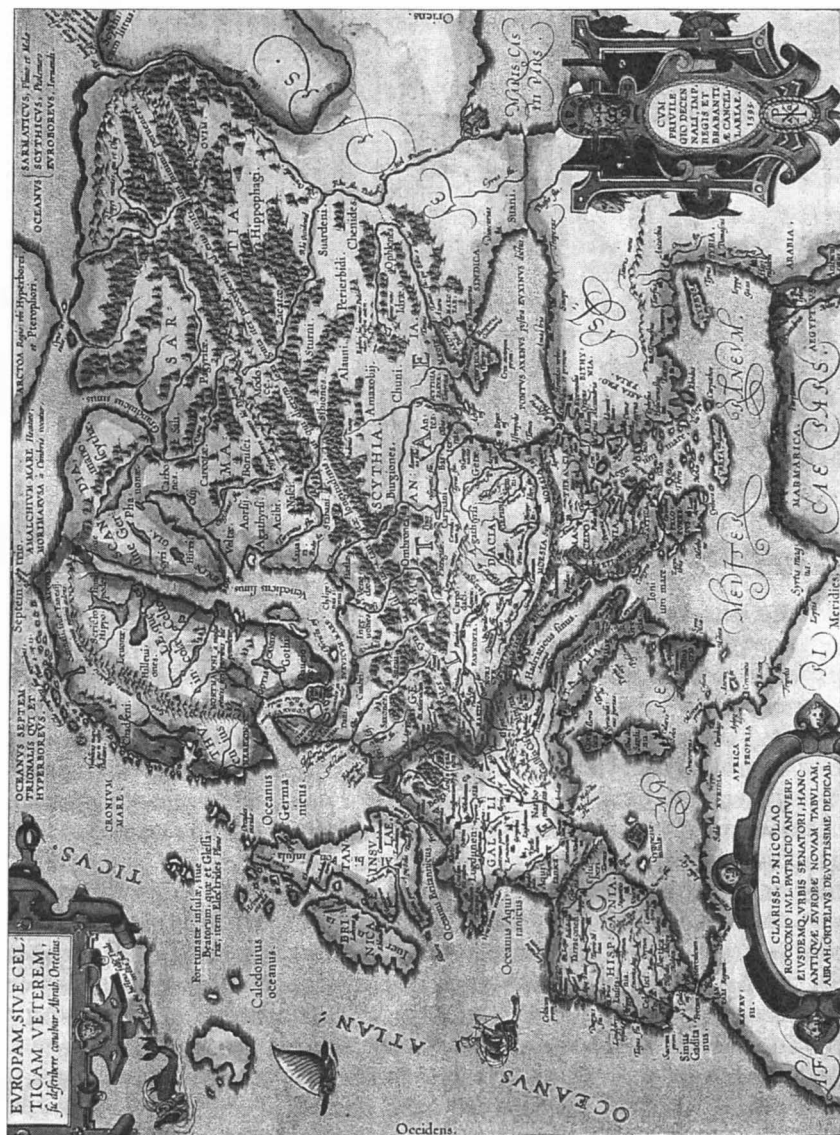
Герб Берлина



Герб Перми

нование знаменитой Вальпургиевой ночи, что нашло своё отражение в трагедии Гёте «Фауст». Основной путь на гору многочисленных ведем лежал с загадочной восточной стороны, из дикой языческой Руси. Уж, не из наших ли нижегородских мест, кружа и сбиваясь в стаи, двигаясь вместе с наступающей ночью и ориентируясь на прорубленную в лесу и хорошо видимую сверху, прямую, как стрела, просеку, летели колдуньи и ведьмы на свой ежегодный сбор, чтобы поделиться своим опытом и умением наводить ужас на людей со своими иностранными коллегами. Это, конечно, шутка.

А вот то, что точно на этой, начерченной нами, прямой, лежит, как это ни парадоксально, город Берлин – столица современной Германии, заставляет задуматься всерьёз. Берлин несёт в своём названии «медвежий корень» – «бер». А если предположить, что вторая часть названия – «лин» – сокращённое русское слово «линия», то получается: Берлин – «медвежья линия», то есть «медвежья тропа», «тропа берсерков» или «ратная тропа». Вполне возможно, что город Берлин, будущая столица Германии, был основан как поселение на Ратной, Медвежьей



Карта античной Европы Абрахама Ортелиуса 1595 года

тропе русов, служившей в древности боевой дорогой для оборонительных целей защитников Руси. Герб города – стоящий на задних лапах медведь – также подтверждает происхождение его названия от этого зверя. Можно вспомнить также, что и город Пермь имеет на своём гербе идущего медведя. Может быть, связь этих двух городов, как и двух народов – русского и немецкого, невидимая сегодня, имеет более прочные корни?

Существует карта известного фламандского картографа Абрахама Ортелиуса датированная 1595 годом, на которой изображена античная Европа, как считают некоторые исследователи, I–II веков. На ней чётко бросается в глаза протянувшаяся через всю Восточную Европу странная просека-дорога, прямая, как стрела. Своё начало данный объект берёт от самого хребта Уральских гор, пересекает реку Ра, современную Волгу и теряется в землях Германии. Исторического объяснения данному феномену никакого нет, но стоит предполагать, что это смелая попытка известного европейского картографа изобразить древнюю военную дорогу, проходившую через всю Русскую равнину с древнейших времён и, надо отдать должное старанию учёного, очень удачная. Благодаря А. Ортелиусу мы можем сегодня уверенно утверждать о наличии прямых (прямоезжих) дорог или ратных троп, соединяющих центр Древней Руси – Поволжье – с Уралом и с Западной Европой.

ВЕЛИКАЯ БАРМА

Однако мы увлеклись и забрались слишком далеко на Запад. Вернёмся на Волгу, в самое сердце Русской равнины, в центр цивилизации русов, к чудом уцелевшему легендарному «мордовскому» Абрамову городку. А теперь посмотримся в зеркало и вспомним, что мы чуть ранее зарубали у себя на носу? Разрешите напомнить – корневой костяк согласных букв в имени «Абрам» – «Б-Р-М». И не надо сверх меры напрягать свой ум, чтобы уловить этот же костяк в названии города, упоминаемого в Иоакимовской летописи в связи с походом Буриvoja – Бярма

или Биарма – те же «Б-Р-М». «АБРАМ» – «БРАМ» – «БАРМ» – лишь незначительные изменения в огласовке одного и того же названия, имени. А потому наш город – потерянная столица русов – названный в вышеупомянутой легенде Абрамовым городком или Обран-ош, в иных средневековых источниках звучит как Барма, Биарма, Бьярма и так далее.

Приведу звучание имени Абрам на нескольких различных языках.

Английский – Эбрахам, уменьшительное – Брэм.

Немецкий – Абрахам, уменьшительное – Брахам, Брам.

Португальский – Абраан, Абран.

Итальянский – Абраам, уменьшительное – Брамо.

Украинский – Аврам, народная форма – Оврам, Обрам.

Нидерландский – Абрахам, уменьшительное – Брам, Брампи.

Чтобы наше утверждение стало ещё более убедительным, обратимся к В.И. Далю, к его замечательному «Толковому словарю живого великорусского языка». Находим в нём ныне позабытое слово «барма».

«**БАРМА**, барама, брама, более употребительное бармы – оплечья, ожерелье на торжественной одежде со священными изображениями; их носили духовные сановники и наши государи».

Выводы.

Во-первых, «барма» легко переходит в «брама», отсюда один шаг от «Биармы» к «Абраму».

Во-вторых, современное объяснение происхождения имени Абрам от древнееврейского Авраам не выдерживает никакой критики, Абрам – старое русское имя (!) и обозначает буквально – «обрамлённый», то есть с одной стороны, окружённый вниманием, и, с другой стороны, оберегаемый, как, например, семейная реликвия – висящая в дорогой богатой рамке на стене, чудом сохранившаяся фотография прапрадеда.

В-третьих, по древнейшей традиции «бармы носили духовные сановники и государи» – этот факт подчёркивает статус города Барма как признанной духовной столицы и центра организации ополчения для обороны окружающих его земель. А именно такая непростая задача лежала когда-то на нашем городе, древнейшей столице Поволжья,

современной столице Приволжского округа, граница которого сегодня почти идеально совпадает с границами легендарной Бьярмии.

Здесь стоит вспомнить о «Мастораве», уникальном мордовском поэтическом эпосе, обработанном и впервые записанном на русском языке учёным-этнографом, профессором Шароновым Александром Марковичем. В ней есть такие строки:

Уж откуда вести те приходят?..
Из Обрана-города приходят,
Слышатся из уст царя-владыки.

«Царя-владыки» – не больше, не меньше. Обран – царский город, столица древних земель, столица всего цивилизованного древнего мира.

Приняв данные выводы, события, описанные в Иоакимовской летописи, прекрасно реконструируются.

Буривой, «Воин-Царь», «Воин-медведь», командир отряда берсерков сторожил от участвовавших наглых набегов врагов (варягов) границы царства – Руси. Враги (варяги), получая на прямом Волжском торговом пути уверенный отпор, постоянно искали новые способы проникновения в богатое Среднее Поволжье. Путь, однажды проторенный ими, полностью совпадает с путём, которым ходили позднее на Русь новгородские ушкуйники. Кстати, совпадают не только пути, но и методы проникновения варягов и ушкуйников на Каму, в Поволжье, а также их грабительские цели. Поэтому этих любителей лёгкой наживы можно отождествить и назвать одним именем – враги мирно живущего на берегах древней реки населения или, попросту, откровенные бандиты. Тем более, как показало дальнейшее развитие событий, именно Новгород (Великий Новгород) сыграл неблагоприятную роль в будущей истории Руси.

Чтобы быстро и уверенно пресекать попытки проникновения варягов (читай врагов) с запада и северо-запада на территорию, вверенную для охраны Буривою, то есть древнюю легендарную Русь, необходима была «прямоезжая» дорога, Ратная тропа, которая бы по прямой соединяла стрелку Волги и Оки (город Бярма, Обран) с верхо-

вьями Камы. Воспоминания об этой сухопутной военной (Ратной) дороге и остались в легендах жителей края, записанных Владимиром Николаевичем Морохиным.

Давайте на минуту отвлечёмся и вспомним про упомянутый в Иоакимовской летописи городок Кумены. Это название созвучно со словом «ойкумена» или «экумена», обозначающим заселённую, обитаемую землю. Словари говорят, что оно произошло из древнегреческого языка. Но это более чем спорно. «Кумены, кумы (отсюда «ком» земли)» – песок, земля в русском и тюркских языках. Например, «Каракумы» – чёрные земли, чёрные пески. Наричательное слово «кумовство» обозначает всего лишь родственные, духовные связи, по другому – «землячество». Кумены лежат практически на середине Ратной тропы и являются как бы центром населённой древними русами земли (её восточной части), и скорее всего именно с далёких, но знаменитых в древности Кумен, а также с лёгкой руки географа Гекатея Милетского, название «Ойкумена», незначительно исказившись, перешло и закрепилось в Древней Греции как обозначение «освоенной человечеством части мира».

Вернёмся к Биармии. Как мы выяснили, название города и окружающих его земель происходят от русского (!) имени Абрам, которое, в свою очередь, происходит от русского слова «обрамление».

Древнее название нашего города можно интерпретировать как «Обрамлённый город». Красиво!..

Но чем обрамлённый? Иоакимовская летопись даёт на этот вопрос чёткий ответ: «... град Бярма, что на острове стоял...» Город, окружённый водой, город-остров. Но Бярма не просто окружён водой; городов, стоящих на островах или окружённых рвами, наполненными водой, – тысячи. Однако «обРАмлённым» водами может быть только город в обРАмлении вод святой реки РА! И этот город – Город-на-реке-РА, город удивительной красоты в обРАмлении вод реки РА, город древней, сегодня потерянной, но бесконечно великой славы, полноправным наследником которого является наш современный Нижний Новгород!

РАЗМЫШЛЕНИЯ НА ТЕМУ

ОбРамлённый город, Обран-ош, Абрамов город. Как, по-вашему, должны именоваться жители этого города – «обрамлённые», «абрамовцы» или может «абрамхи», «абрамыны». Что-то близкое и однокоренное... Но ведь в истории сохранились отголоски имени этих полумифических жителей древней столицы Поволжья – брахманы, брамины или рахманы («Б» – являясь всего лишь согласной в приставке, «об» – просто отпала от костяка «Б-Р-М»)! Просветлённые свободные люди, побывать в гостях у которых, мечтали многие, ищущие правду и смысл жизни, путники.

Существует множество сказаний и легенд о рахманах. Например, одна из румынских легенд рассказывает, что рахманы – это древние люди, вера которых гораздо сильнее, чем вера современных жителей. После конца света они займут место людей на земле. Существуют поверья, что рахманы живут или ночуют под землёй, в пещерах. Волжский нижегородский Откос, возможно, сохранил память об этом в названии – Печёры или пещеры, что одно и то же.

Согласно другим легендам о рахманах, живут они на Рахманском острове (Островах Блаженных), который находится в Океане, за краем земли. Но ведь география нашего древнего города устроена так, что сухопутным путём на его территорию, являющуюся островом (и отдельной геологической микроплитой!), который от материка отрезает река Рахма, можно попасть, лишь преодолев эту водную преграду. Поэтому и остров – Рахманский! «Через эту реку, глубокую, как бездна и отделявшую от грешного мира землю Блаженных, недостижимую ни для птиц, ни для ветра, ни для дьявола», согласно апокрифу, известному под названием «Хождение Зосимы к Рахманам», изданном Тихонравовым по двум спискам XIV и XVII вв., «отшельник Зосима переправился по волшебному дереву, склонившемуся перед ним и очутился в удивительной стране. Жители этой страны – рахманы – днём и ночью пребывают в молитве, питаются плодами земли и

пьют сладкую воду, вытекающую из-под корня одного дерева. Нет у них ни винограда, ни железных сосудов, ни ножей железных, ни домов, ни огня, ни золота и серебра, нет и одежды». Столовые приборы, вспомним «хохлому», традиционно в наших краях изготавливались из дерева и лишь благодаря специальному покрытию и термообработке выглядели не хуже, а, напротив, элегантнее золотых.

Побывал на острове, на краю земли и знаменитый Александр Македонский. Он так проникся образом жизни рахманов, что хотел остаться у них, и только «забота о македонянах» заставила его пойти дальше. Кстати, Македонского многие народы называли Искандер, что звучит на чистом русском языке и означает «держась за коня» или за древние кони (не путать с законами, которые «заступают» за кон).

В «Слове о рахманах», другом произведении древнерусской литературы, жители острова описываются так:

«У рахман же народ благочестив, и живут они совершенно без стяжания... обитают у реки и всегда восхваляют Бога (Природу – авт.). У них нет ни четвероногих, ни земледелия, ни железа (оружия – авт.), ни храмов...ни золота...ни купли, ни продажи, ни распрей, ни драк, ни зависти... ни воровства, ни разбоя... они не стремятся к пресыщению, но насыщаются сладкой дождевой влагой и свободны от всяких болезней и тления, довольствуются небольшим количеством плодов и сладкой воды...». И далее: «И на том острове... никакие плоды никогда не оскудевают во все времена года, ибо в одном месте цветёт, в другом растёт, а в третьем собирают урожаи. Тут же произрастают огромные и труднодоступные индийские орехи, с чрезвычайно приятным запахом, и встречается камень магнит».

Именно этот город-сад, и в этом у автора нет никаких сомнений, был вдохновителем пророка Иезекииля в его видениях (о чём мы поговорим позже), и именно он, впоследствии, был воспет в проникновенной песне-балладе «Город золотой» в исполнении Гребенщикова:

Под небом голубым есть город золотой,
С прозрачными воротами и яркою звездой,
А в городе том сад, все травы да цветы,
Гуляют там животные невиданной красоты:

Одно – как желтый огнегривый лев,
Другое – вол, исполненный очей,
С ними золотой орел небесный,
Чей так светел взор незабываемый.
А в небе голубом горит одна звезда.
Она твоя, о ангел мой, она твоя всегда.
Кто любит, тот любим, кто светел, тот и свят,
Пускай ведет звезда тебя дорогой в дивный сад.
Тебя там встретит огнегривый лев,
И синий вол, исполненный очей,
С ними золотой орел небесный,
Чей так светел взор незабываемый.

А теперь продолжим наши рассуждения дальше. Слово «обРАмление» имеет корень «РАма». Город в «РАме» из святых вод реки РА. Но слово или название «Рама» неприлично близко к названию другого известного города – Рома, Рим. Это, опять-таки, не может быть случайностью.

Происхождение названия города Рим до сих пор окутано тайной. Существует несколько версий, связанных с разными легендами о возникновении «вечного города», но не одна из них не выглядит достаточно убедительной. Создаётся впечатление, что сами римляне не знают, кто и почему назвал их город Римом. Схожесть корневой основы даёт основания полагать, что истоки названия городов Биарма и Рим одинаковы, как и близки имена Абрам и Роман. Полагаю, что в обоих случаях второе вытекает из первого. Древний Рим, к старине и исторической важности которого приучают доверчивую молодёжь со школьной парты, является всего лишь отражением, калькой действительно исконно древнего и мудрого Города-на-реке-Ра. К тому же с отрицательным знаком. Если город на острове рахманов – удивительный сад, где правит добро и справедливость, то Рим – город жестоких неразумных императоров, кровавых боёв гладиаторов, рабства и стяжательства. Рим – это война. И снова случайное совпадение – город Рим в обратном прочтении – Мир!? Что это – мистика, или просто удивительное и, в то же время, простое свойство русского языка – с математической точностью давать определения чувствам, действиям, предметам. «Аб-рам» – «обрамление» – «рама» – «Рим», и «обратный»

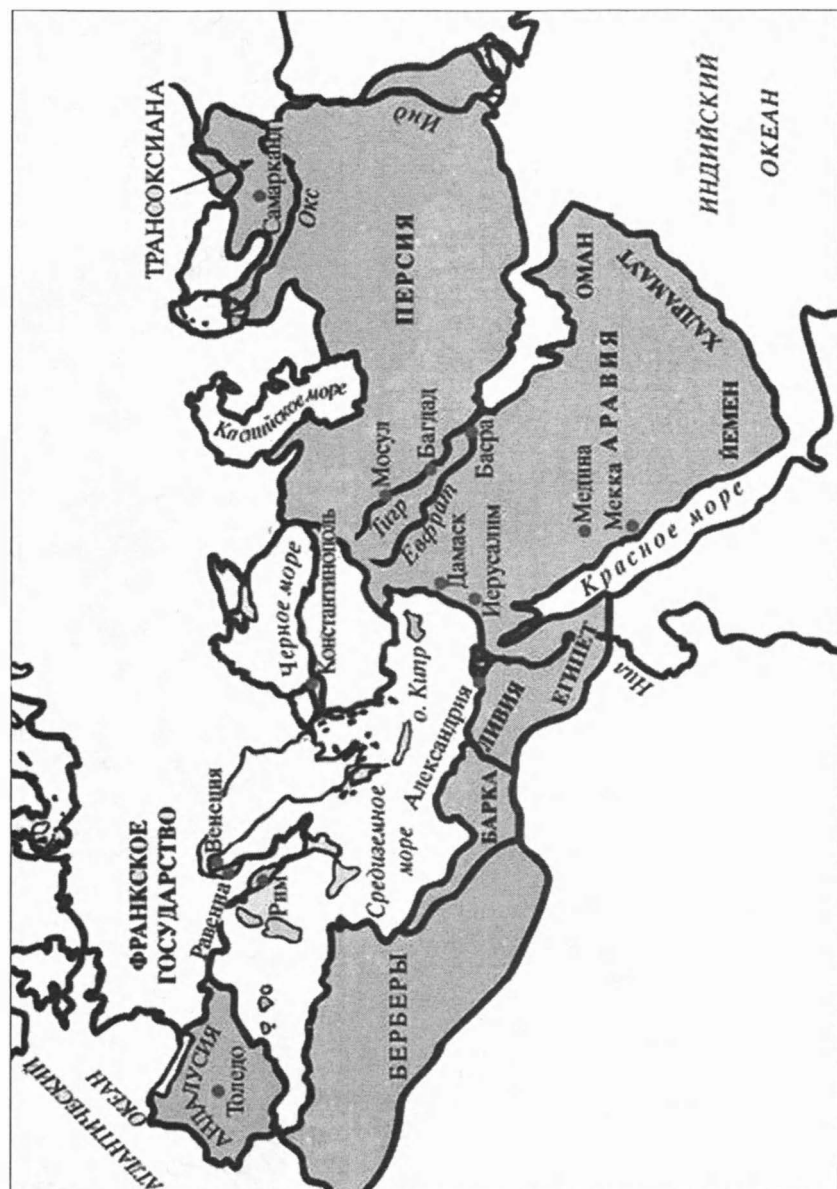
(Риму) – «мир»! Как плохо мы понимаем и чувствуем свой родной язык, язык наших пращуров, создавших для нас удивительное живое существо, которое пронизывает нас тысячами артерий и капилляров с момента зачатия до самого последнего вздоха, наполняет нашу жизнь красотой и самым смыслом бытия!

Рим и мир – мир и война – противоположные состояния одного и того же – окружения, пространства, территории. Про Рим мы слышим и знаем многое. Но главное, на что надо обратить внимание Великая Римская империя – родная сестра Арабскому халифату, как по территории, так и по методам правления. Во многом их можно полностью отождествить.

Напомним читателям, что из себя представлял Арабский халифат. «В старорусских источниках Арабский халифат известен под именами царство Агарянское и царство Измаильтянское, что таким образом включало его в общий список царств (империй) мира, известных книжным людям на Руси того времени», – вещает нам Википедия. В самое сложное для Руси время – время перехода власти к Владимиру – существовал так называемый Аббасидский халифат (750–1258). Его правители отличались особой жестокостью и коварством, о чём можно прочитать в той же Википедии:

«Отмечается такая черта первых Аббасидов, как их деспотическая, бессердечная и притом часто коварная жестокость. Иногда, как у основателя династии, она составляла открытый предмет халифской гордости. Кое-кто из халифов, облакаясь перед народом в лицемерную одежду набожности и справедливости, предпочитал, где можно, действовать коварством и казнил опасных людей исподтишка, сперва усыпив их осторожность клятвенными обещаниями и милостями. Добавить надо, что при Аббасидах введена была в судопроизводство система пыток. Учёные арабисты-востоковеды, например Кремер, Мюллер, находили, что у первых же Аббасидов замечаются признаки наследственного кесарийского безумия, которое у потомков ещё более усиливается».

Надеюсь, что теперь понятно, с каким соседом приходилось каким-то образом уживаться нашим свободолюбивым предкам.



Арабский халифат

Великая Римская империя, а затем её родной брат Арабский халифат, воинственный и жестокий, захвативший под своё начало полмира. Но ведь только полмира и, безусловно, значительно меньшую его часть.

А что мы знаем о Мире? Как жил остальной Мир без римских порядков и законов? Нас учат, что остальной Мир был отсталым и убогим, мёрз и голодал в вечной борьбе с Природой за выживание. Но это далеко не так! Очнитесь, мои дорогие сограждане, очнитесь новоиспечённые россияне, очнитесь, люди добрые! Дотянитесь до книжки или зайдите в Интернет, откройте словарь Даля – и вы увидите собственными глазами – «Мир, белый свет – Русь!!!» «Мир» и «Русь» – это синонимы, «Русь» и «Мир» – это одно и то же, между ними полный знак равенства и тождества.

Сейчас об этом редко кто вспоминает, но до петровской реформы календаря во вновь введённом царским указом 1700 году шёл по древнему русскому счёту уже 7208 год от сотворения Мира. С каким убогим взглядом на нашу древнюю историю надо подходить, чтобы воспринимать начало исчисления лет на Руси как бы от сотворения Вселенной, что, конечно, нельзя принимать серьёзно, и на что ехидно указывают некоторые горе исследователи.

Ведь всё намного проще – дата Сотворения Мира – это дата Сотворения Руси!

Создание первого образования человеческого общежития, первой страны, первой (и, похоже, единственной) человеческой цивилизации! Уникальный Мир, сегодня воспринимаемый как сказочный, – Мир согласия, справедливости и счастья под удивительно красивым и ёмким именем – Русь! Мир, живущий по мудрым непререкаемым правилам – конам.

От русского слова «кон» произошло множество однокоренных слов, например, «константа» – на кону стоящий, то есть стабильный, постоянный; «конституция»; «исконный» – настоящий, истинный, древний, вспомним выражение – «испокон века». Это же слово – «кон» – породило и современное слово «закон», которое в своём истинном смысле звучит, как в легкоатлетической дисциплине – «заступ», нарушение правил, пересечение запретной черты.

Вы только представьте: на территории Руси более семи тысяч лет жили по принятым конам в мире и согласии множество народов. Сейчас это действительно представляется сказкой.

Где-то добыть и прочитать сегодня «древнюю КОНституцию» нашего народа не представляется возможным, да и вряд ли она была записана на бумаге – раньше, да и сегодня, неиспорченные мои земляки больше доверяли громко произнесённому вслух слову, нежели втихую написанному. Но, как представляется автору, эти Коны звучали и звучат сегодня, как поговорки – ёмкие и мудрые народные высказывания. Скажите, что может более гордо, понятнее и масштабнее украсить любую современную Конституцию любого современного, не потерявшего своего лица народа, как старая русская народная поговорка: «Жить – Роду служить». Вот вам и готовая главная статья Основного Закона, всё остальное – только расшифровка, объяснение и дополнение к оной.

Итак, наши предки сохранили в дате начала нового отчёта времени наиважнейшее событие древности – начало новой жизни по новым, принятым умом и сердцем правилам – Конам. Эта дата стала носить название – Сотворение Мира, или, по-другому – Сотворение Нового образования человеческого общежития – Сотворение Руси! Принятые при этом Коны были столь совершенны, что на территориях, где они были распространены, не было ни одной войны, ни одного значительного конфликта (сегодня нас учат, что история человечества – это история войн, однако это не так, войны – современная тяжкая болезнь обезумевших, инфицированных жадностью людей), не было детей-сирот, брошенных или оставленных на произвол судьбы, не было несправедливости и жестокости и других современных пороков. Всё это было занесено на Русь позднее, практически в наше современное время. Борьба двух систем – древней Руси и нового халифата – в самом разгаре. Мы не должны отступать ни на пядь, мы не должны потерять страну наших пращуров – сказочную, великую, святую Русь, мы обязаны любой ценой сохранить её для будущих поколений.


Изучая мировую историю, мы натываемся на удивительный факт, что вся она, как будто нарочно, географи-

чески отодвинута от центра Русской равнины как можно дальше или хотя бы на её периферию. Это более чем нелепо. Легендарная, мифическая река Ра, протекавшая через центр Русской равнины, геологическая стабильность, уникальная, богатейшая Природа всё говорит о том, что именно здесь, в Поволжье, сложились все предпосылки для рождения русской цивилизации, здесь находился её философский и мировоззренческий центр. Сейчас почти не сохранилось свидетельств этому, но элементарная логика заставляет искать их, внимательнее прислушиваться к самому незначительному факту, к любому их историческому упоминанию.


Уникальное геологическое образование в самом сердце Русской равнины, на берегах святой реки Ра – возвышающийся над всей округой обломок Сарматской литосферной плиты – не могли обойти своим вниманием наши предки. Именно здесь был ими основан обрамлённый водами древней реки город – Город-на-реке-Ра – столица могущественных русов, столица Руси, столица Мира. Если уж где-то и был подписан мирный договор – договор о Сотворении Мира – то лучше места для его подписания нельзя себе представить.

Город-на-реке-РА – русская столица Мира, мировая столица Руси. Игра слов? Не скажите...

Мир, Русь – идея ныне потерянного образования общезначимости вольных, гордых, достойных народов. Русь – территория мирного их сосуществования и оплот совместной защиты рубежей своей свободной Родины. Именно наш город был когда-то центром этого Мира. В противоположность ему существовал и другой мир – мир войн, мир официально принимаемого рабства, мир элементарной несправедливости и жестокости. Но выражение «мир войн» режет ухо, оно не правильно в принципе. Не случайно столицей этого перевёрнутого, зеркального относительно Руси мира, стал перевёрнутый, зеркальный Миру – город Рим. Вся история планеты – это история борьбы человеческого духа с безумным зазеркальем. Борьба жестокая и неравная – Римов может быть и два, и три, а Мир всегда один. Возможно, что Рим, задуманный его создателями, как противостоящий Миру, перенял у него часть истории, легенд, мифологии.



Памятник арзамасскому гусю



Павловские клинки

Существует, например, основанная на легенде поговорка: «Гуси Рим спасли». Однако стоит напомнить об интересной параллели – город Арзамас, находящийся в ста километрах от Нижнего Новгорода, знаменит особой породой гусей. Здесь, в Арзамасе, до сих пор сохранился интерес к проведению уникальных гусиных боёв. Любовь к гусям в Арзамасе, сакральная с ними связь своими корнями уходит в глубокую старину. И этот «гусиный» Арзамас, древняя столица мордвы, не раз спасал от неприятелей Город-на-реке-Ра. Второй город, также прикрывающий Город-на-реке-Ра с юго-запада – современное Павлово – не менее знаменит своими гусями. Сегодня в городе даже существует памятник бойцовым гусям. Стоит отметить, что город Павлово-на-Оке и его близлежащие города и посёлки с древнейших времён славятся изготовлением холодного оружия и других металлических изделий. Существуют источники, которые утверждают, что оружие и оружейная сталь из окрестностей Ворсмы, Вачи, Павлова считались самыми надёжными и качественными у древних воинов Индии.

Соседний к Нижнему Новгороду областной центр носит название Владимир. Основание города многие историки (например, Лихачёв Д.С.) связывают с Владимиром – крестителем Руси. Само имя часто расшифровывают, как «владеющий Миром (Русью)», воспринимая данное словосочетание как «властелин Мира (Руси)». Это неверно.

«Владимир» – тот, кто находится «в ладах с Миром (с Русью)». Слова «владеть» и «властвовать» существенно отличаются по смыслу. Сравните – можно «овладевать знаниями», но вряд ли кто сможет над ними «властвовать». Князь Владимир, а затем и город Владимир был в какое-то время «в ладах с Миром», центром которого был город на слиянии Оки и Волги. Именно поэтому так долго сохранялась (и сохранилась до сегодняшнего дня уже в современном виде, как Московское шоссе) прямая Ратная дорога между этими двумя городами. То есть военная дорога между Владимиром и Миром – Городом-на-реке-Ра.

Территории вокруг Города-на-реке-Ра в древности почти сплошь занимали так называемые финно-угорские народы. Чтобы адекватно воспринимать историю Руси, необходимо знать, что разделение восточных славян и финно-угорских народов в Поволжье идёт по языковой составляющей. По крови же – это практически один народ, что доказывают исследования учёных, основанные на выделении Y-хромосомы, отвечающей за наследственные признаки, передаваемые по мужской линии.

Судя по старинным картам так называемая «мордва» или «мордер» занимала все земли в междуречье современных Волги и Оки, тем самым надёжно прикрывая легендарный город – Город-на-реке-Ра – с юга. Одно из самоназваний мордвы – мокша – является также названием одной из главных рек, на берегах которой проживает этот народ сегодня. Но нижегородские краеведы знают, что речка Старка, протекающая почти через весь Нижний Новгород, ранее носила название Мокша, которое и перекочевало вместе с вынужденными переселенцами на современную Мокшу – реку, протекающую на южной границе нашей области. Необычное название народа можно читать как «двухсмертные» или «смертельные воины» (дерущиеся не на жизнь, а на смерть). Даже сохранившиеся до наших дней женские народные наряды мордвы имеют явно воинственный вид, например, шлём в виде кольчуги из монет. Автор уже утверждал в своих прошлых трудах, что именно мордовские женщины явились прообразом амазонок для древних историков.

Стоит здесь отметить ещё один народ, который так же отмечен на многих старых картах – черемисы. Одни, при-

сутствуют на низком, левом (луговом), северном берегу современной Волги и называются «луговыми». Другие соседствуют с мордвой и заселяют правый гористый берег древней реки Ра и называются «горными». Удивительно, но совсем недавно, каких-то сто лет назад название «черемисы» писалось и читалось как «ц.р. мисы». Именно так. Что обозначает «мисы», можно гадать, но то что «ц.р.» обозначает «царские» – ясно без гаданий. А этот эпитет дорогого стоит. Называться «Царём на Руси» – значило называться (и быть!) руководителем, лидером Мира! Значит и черемисы – народ, принадлежащий к мировой, царской элите.

А теперь стоит вспомнить, что Город-на-реке-Ра в русских преданиях и сказках носил ещё одно удивительное имя – Цареград. Это дополнительное доказательство древнейшей связи Города-на-реке-Ра и Рима. Дело в том, что небезызвестный турецкий Стамбул или Константинополь также носил это название. Этот же город называли вторым Римом (хотя, как мы теперь знаем, на самом деле его надо бы называть третьим). Третьим Римом, как известно, называли Москву. «Москва – третий Рим, а четвёртому не бывать!» Это выражение курьёзно, так как Москва по счёту и есть четвёртый Рим, которому, как не странно, «не бывать». С другой стороны, если вспомнить про зазеркалье, то Москва действительно третье отражение древнего великого Мира и, к сожаленью, отражение искажённое.

Если вернуться к Константинополю-Стамбулу, то интересно отметить, что это два названия одного и того же города. В первом случае это «(На) Кону стоящий город», то есть на защите древних традиций и правил, во втором случае – это город «Стан Бул(гар)», болгар, народа, стоящего на тех же древних традициях.

Любое, сколько-нибудь значимое событие прошлого, как это не парадоксально звучит, связано с рекой Ра, с Поволжьем, его городами и народами, а возможно и с одним, древним и неделимым народом Руси, который сегодня (да и вчера) разрывают на непонятные племена, народности, национальности. Циничный и откровенно враждебный Миру, простому народу знаменитый призыв – «Разделяй и властвуй» – делает свою разрушительную рабо-

ту. Противоположное этому выражение должно звучать так: «Объединяйся и процветай!» Очнись же, очнись, народ Мира, народ Руси! У человека не должно быть национальности, у него должна быть родословная, вернуть и восстановить её – вот достойная задача ныне живущих поколений. Хотя подsunутое нам «иностранное» слово «национальность», имеющее в своём составе корень из русского языка – «нац», который перешёл из «нач» – начало, начальный, пусть и не совсем привычно, можно использовать, если понимать его суть. То есть на вопрос о национальности, иначе на вопрос: «Где твоё начало?», невозможно ответить однозначно: «Я русский» или «Я армянин». Это сейчас ты русский, а вопрос о национальности требует ответа на вопрос: «Где твоё начало, где твои корни, из каких мест родом и чем занимались твои предки, на чём стояли, за что проливали свою кровь?» Сформулировать ответ на такой вопрос не так уж и просто...

ОБРАЩЕНИЕ К БИБЛИИ

Впрочем, вернёмся к Городу-на-реке-Ра, к потерянно-му стольному городу мировой человеческой мысли, к городу Мир. Если, как было сказано ранее, все значимые события прошлого непременно были связаны с народами, населявшими берега великой реки Ра, то события, описанные в главной книге современных христиан – Библии, – также должны были найти своё отражение на её страницах. Город, значение которого в прошлом было огромно, непременно должен был оставить видимый след в многочисленных библейских притчах. И это именно так.

Сначала, разрешите небольшое вступление в тему. Как известно, Библия – это, по сравнению с устными сказками и былинами, уже письменный источник, который неоднократно правился, изменялся, редактировался. Чтобы понять надёжность русских устных источников, достаточно познакомиться с комментариями учёных, собирателей этих былин, например, с высказыванием известного учёного-славяниста, профессора Петербургского университе-

та Александра Фёдоровича Гильфердинга о том, что существующие на Руси былины не подвержены никаким изменениям, редакциям, правкам в интересах того или иного течения, как религиозного, так и политического. «Былины поются православными и староверами совершенно одинаково, без малейшего признака изменения их у последних под влиянием их религиозных идей». И ещё: «Только благодаря тому, что каждый сказитель считает себя обязанным петь былинку так, как сам её слышал... только благодаря этому и могла удержаться в былинах такая масса древних... слов и оборотов, только благодаря этому могли удержаться бытовые черты другой эпохи...», – восхищённо отмечает учёный.

Напомню, что в отличие от былин, Библия – всего лишь записанные и неоднократно отредактированные в угоду различным «погодным» изменениям рассказы-притчи. Библия – кривое зеркало, в котором далеко не всегда можно разглядеть реальные персонажи тех далёких лет. Библия искажена, и порой искажена сознательно. Те же искажения коснулись и древнего Города-на-реке-Ра. Одно из его названий – Мир – в письменном виде можно легко прочесть как Тир. Если, например, вы выберете в Microsoft Word шрифт Mistral, то вряд ли различите сразу по написанию два слова: *мир* и *тир*.

Недаром на Руси всегда уважительно относились к произнесённому слову и всегда с недоверием, иногда даже с брезгливостью к письменным договорам. «Слово не воробей, вылетит – не поймаешь!», – говорили наделённые мудростью люди. И наоборот: «Бумага всё стерпит». Это о лжи. О, если бы вы только знали, доверчивые мои читатели, сколько подправленных, подтёртых, искажённых и откровенно подложных «исторических» документов хранится и используется без должной экспертизы современными исследователями! Впрочем, реального масштаба фальсификаций не знает никто.

Где в исторических анналах прописан знаменитый сказочный герой Святогор? Куда пропал из русской и мировой исторической науки этот великий предводитель прошлого? Или он является простой тривиальной народной выдумкой? Ничего подобного! Святогор – реальный царь реального царства, царства под названием Русь.

Старая, прожившая долгую непростую жизнь, русская женщина, родом с берегов Северной Двины, бабушка автора, воспитывая внука, частенько приговаривала: «Нельзя жить без царя в голове». Или, если осуждала кого-то за глупую бессмысленную, дурную жизнь: «Живёт без царя в голове». Это не о монархии, нет. Это выражение означало – жить глупо, без мысли о завтрашнем дне, без веры в справедливость, без искренней веры в торжество добра и счастья.

Царь, неведомый древний царь, являлся в памяти народа надёжным хранителем этой веры. Он обладал необъяснимой силой, которая заставляла людей задумываться о добре и зле, совершать поступки согласно их внутреннему пониманию справедливости и избегать лжи, фальши, лицемерия. Его влияние распространялось на



Святогор. Художник Игорь Савченко

огромные территории, на умы миллионов людей уникальной древней цивилизации русов и их соседей.

Царь – это не титул, завоёванный в боях и интригах, царь в понимании предков – святой, заслуживший своё имя примером собственной жизни, своими праведными поступками. Он лидер народа, прежде всего в духовном, сакральном смысле. Его слушают, его уважают, с него берут пример, от него ждут взвешенных мудрых решений, ему с лёгкостью доверяют даже собственную жизнь, его любят...

Святой Гор, царь-богатырь Святогор – без этой удивительной личности история человеческой цивилизации просто немыслима. Однако в современных учебниках вы вряд ли разглядите этого героя (данная задача стоит перед автором первоочередной в последующих исследованиях). Но в народных преданиях, былях, легендах, сказках, Святогор – один из главных, ярких и заметных героев. Он проявляется в них порой под разными именами, с разных, иногда прямо противоположных точек зрения. Он может быть положительным и отрицательным героем, соратником и врагом. Но его могучий образ трудно не заметить сквозь даже зачастую явно враждебное отношение к нему автора той или иной сказки, были, притчи. Конечно, не обошла царя Святогора стороной и Библия, которая является по существу сборником былин и сказок.

Вернёмся к паре имён Города-на-реке-Ра: Мир-Тир. Исследователи Библии, говоря о городе Тир, уводят нас далеко на юг, к берегам Средиземного моря. Но это неверно. Совпадение образов великана Святогора – царя Древней Руси, Мира, правителя Города-на-реке-Ра или по-иному Царьграда – и царя Тира настолько велико, что легко напрашивается вывод: Русский Царь Города-на-реке-Ра и библейский тирский царь – одно и то же лицо! Давайте же поскорее обратимся к Библии, к Ветхому Завету, к книге пророка Иезекииля. Напомню, что именно цари Руси были всегда по совместительству также и царями Мира, и их деятельность никак не могла пройти мимо внимания столь популярной сегодня книги.

Скажем несколько слов о самой Библии. Библия, безусловно, содержит историческую информацию, но принимать её как надёжный исторический источник, на что

уже указывалось выше, нельзя. В ней огромное множество искажений, отклонений, неточностей. Как и в случае, который интересует нас. Основная же канва произошедших в давности событий вполне реальна. Это подтверждается множеством легенд, мифов и сказок, которые имеют схожие сюжетные линии схожих героев. Библия просто одна из них, рассказанная особым, непривычным, песочным языком. Её проще проглотить, чем разжевать.

Стоит отметить, что перевод Библии, главной книги христиан, в том числе православных, на русский язык имеет свою непростую историю, которая началась, как это не парадоксально только в 1703 году, при Петре I. В XIX веке эта история отмечалась борьбой между Библейским обществом, целью которого было распространение Библии на разных языках мира, в том числе на русском, и высшей церковной властью, которая считала, что не следует давать возможность народу читать и изучать Библию самостоятельно. Согласитесь, невероятная «любовь и уважение» к русскому народу! В полном же объёме русская Библия вышла из печати только в 1876 году.

Обратимся теперь к книге пророка Иезекииля – четырнадцатой части Танаха, Ветхого (старого) Завета Библии.

Иезекиилю – одному из «великих пророков» – в тридцать лет стали являться откровения от Бога. С этих видений и началось его пророческое служение. Он предсказал разрушение городов и целых стран древнего мира. Одним из таких городов, разрушение которого впоследствии предсказал Иезекииль, был город Тир.

Пророчество о судьбе древнего Тира одно из самых необычных пророчеств в Библии. Удивляет значимость и величие этого города в глазах пророка, удивляют также подробности, рассказанные пророком о городе и его царе. Они и позволяют нам сделать некоторые выводы.

Считается, что название города Тир произошло от финикийского слова «Цор» – скалистый остров, близкого по значению русскому слову «гор, гора». Тир – знаменитый финикийский город, один из древнейших крупных торговых центров. Считается, что он находился на территории современного Ливана на месте современного араб-

ского города Сур, население которого сегодня чуть более 100 тысяч человек.

Но давайте разберёмся, об этом ли городе повествует Иезекииль?

Практически три главы из откровений пророка посвящены Тиру.

«Суд господень над Тиром

И разобьют стены Тира и разрушат башни его; и вымету из него прах его и сделаю его голою скалою.

Местом для расстилания сетей будет он среди моря; ибо Я сказал это, говорит Господь Бог: и будет он на расхищение народам.

И разграбят богатство твоё, и расхитят товары твои, и разрушат стены твои, и камни твои, и деревья твои, и землю твою бросят в воду.

И сделаю тебя голой скалою, будешь местом для расстилания сетей; не будешь вновь построен: ибо Я, Господь, сказал это, говорит Господь Бог». (Иез 26: 4, 5, 12, 14.)

Ничего подобного с городом Тир не происходило. Конечно, Тир претерпел много испытаний, бесконечные осады и войны ослабили город, но город выстаивал в борьбе против многих неприятелей и ни разу не был разрушен полностью, тем более не превращался в голую скалу. А Господь Бог знал, что говорил, иначе какой же он Бог?

«И поднимут плач о тебе и скажут тебе: «как погиб ты, населённый мореходами, город знаменитый, который был силен на море, сам и жители его, наводившие страх на всех обитателей его!

Ныне, в день падения твоего, содрогнулись острова; острова на море приведены в смятение погибелью твоею».

Ибо так говорит Господь Бог: когда Я сделаю тебя городом опустелым, подобным городам необитаемым, когда подниму на тебя пучину, и покроют тебя большие воды». (Иез 26: 17–19.)

Здесь Господь Бог уже говорит не о войне, здесь он говорит об ужасной стихии, которая обрушится на ненавидный город. «Содрогнулись острова» – это землетря-

сение, «подниму на тебя пучину, и покроют тебя большие воды» – это цунами, наводнение, потоп. Никаких природных катаклизмов, произошедших вблизи древнего города Тир мы не знаем. Только в 1837 году, практически уже в наши дни, он действительно серьёзно пострадал от землетрясения, но полностью разрушен не был.

«Тогда низведу тебя с отходящими в могилу к народу давно бывшему и помещу тебя в преисподних земли, в пустынях вечных, с отошедшими в могилу, чтобы ты не был более населён; и явлю Я славу на земле живых.

Ужасом сделаю тебя, и будут искать тебя, но уже не найдут тебя вовеки, говорит Господь Бог» (Иез 26: 20, 21)

Удивительные и непонятные строки. Что за «давно бывший народ», уж не упоминаемые ли в Бытие исполины? А «преисподние земли» – тартар? К тому же Господь Бог говорит о том, что этот город не будет более восстановлен и в него уже не вернутся его жители, и хотя его будут искать, но не найдут вовеки. Средиземноморский Тир был заселён всегда, и никто его не терял. Напротив, в средние века он был одним из главных городов Востока и играл большую роль, считаясь неприступным. В пророчествах Иезекииля явно говорится о каком-то другом городе.

Далее рассказ пророка становится ещё более интригующим.

«Плач о Тире

Пределы твои в сердце морей; строители твои усовершенствовали красоту твою.

Богатство твоё и товары твои, все склады твои, корабельщики твои и кормчие твои, заделывавшие пробойны твои и распоряжавшиеся торговлею твоею, и все ратники твои, какие у тебя были, и всё множество народа в тебе, в день падения твоего упадёт в сердце морей.

Когда приходили с морей товары твои, ты насыщал многие народы; множеством богатства твоего и торговлею твоею обогащал царей земли.

А когда ты разбит морями в пучине вод, товары твои и все толпившиеся в тебе упало». (Иез 27: 4, 27, 33, 34)

«Сердце морей» – это ключевая фраза пророчества. Город Тир никак не подходит под это определение, да и всё Средиземноморье в целом, поскольку Средиземное море, о чём мы уже говорили выше, достаточно молодое море и приняло свои современные очертания только после появления Цареградского канала, пролива Босфор, а так же пролива Гибралтар. Чтобы найти «сердце», которое питает моря водой-кровью необходимо двигаться по рекам-венам вверх, туда, где они берут своё начало. Этот путь непременно приведёт нас на реку Ра, исток которой был намного севернее ливанского Тира. Ещё есть желание отметить, что город Тир «насыщал многие народы», «обогащал царей земли» То есть Тир кормил, насыщал и обогащал многие окружавшие его народы и их правителей, являясь тем самым главной, всеми признанной столицей.

Теперь двигаемся далее.

«Пророчество о царе Тирском

Вот, ты премудрее Даниила, нет тайны, сокрытой от тебя;

Твоею мудростью и твоим разумом ты приобрёл себе богатство и в сокровищницы твои собрал золота и серебра;

Большую мудростью твоей, посредством торговли твоей, ты умножил богатство твоё, и ум твой возгордился богатством твоим, –

За то так говорит Господь Бог: так как ты ум твой ставишь наравне с умом Божиим.

Низведут тебя в могилу, и умрёшь в сердце морей смертью убитых.

Ты умрёшь от руки иноплеменцев смертию необрезанных (интересно, чем, по мнению пророка, смерть обрезанных отличается от смерти необрезанных? – *авт.*); ибо Я сказал это, говорит Господь Бог». (Иез 28: 3–5, 8, 10)

Здесь видно, что дело не столько в городе Тире и его жителях, сколько в Тирском царе. Именно ему Господь Бог предъявляет в вину то, что он ставит свой ум наравне с умом Божиим, и именно за это убивает его. И убивает его в «сердце морей», то есть далеко на севере от предполагаемого города Тир. Здесь же дана информация, что

царь Тира не обрезанный, а обряд обрезания существовал именно у жителей Финикии, древней страны, в которую входил город Тир. Это является косвенным доказательством того, что Иезекииль пророчествует не о Финикии, а о какой-то другой стране.

И наконец, полное откровение.

«Падение царя Тирского –
возгордившегося херувима

И было ко мне слово Господне:

Сын человеческий! Плачь о царе Тирском и скажи ему: так говорит Господь Бог: ты печать совершенства, полнота мудрости и венец красоты.

Ты находился в Едеме, в саду Божиим; твои одежды были украшены всякими драгоценными камнями; рубин, топаз и алмаз, хризолит, яспис, сапфир, карбункул и изумруд и золото, всё, искусно усаженное у тебя в гнездышках и нанизанное на тебе, приготовлено было в день сотворения твоего.

Ты был помазанным херувимом, чтобы осенять, и Я поставил тебя на то; ты был на святой горе Божией, ходил среди огнистых камней.

Ты совершён был в путях твоих со дня сотворения твоего, доколе не нашлось в тебе беззакония.

От обширности торговли твоей внутреннее твоё исполнилось неправды, и ты согрешил; и Я низвергнул тебя, как нечистого с горы Божией, изгнал тебя, херувим осеняющий, из среды огнистых камней.

От красоты твоей возгордилось сердце твоё, от тщеславия твоего ты погубил мудрость твою; за то Я повергну тебя на землю, перед царями отдам тебя на позор.

Множеством беззаконий твоих в несправедливой торговле твоей ты осквернил святилища твои; и Я извлеку из среды тебя огонь, который и пожрёт тебя: и Я превращу тебя в пепел на земле перед глазами всех, видящих тебя.

Все, знавшие тебя среди народов, изумятся о тебе; ты сделаешься ужасом и не будет тебя вовеки» (Иез 28: 11–19)

Вот так. Тирский царь оказывается не просто царь города Тир, а херувим!

«...поставил (Господь Бог) на востоке у сада Едемского херувима и пламенный меч обращающийся, чтобы охранять путь к дереву жизни» (Быт 3:24)

А это, согласитесь, многое меняет. Если царь-херувим находится в городе Тир, то где находится Рай, в Ливане или посреди Средиземного моря? И то и другое не может быть верным. Рай должен был находиться возле реки Ра, а река Ра снова уверенно уводит нас на север. И что такого мог сделать царь-херувим, чтобы так на него разгневался Господь Бог. За «множество беззаконий в неправедной торговле» или за то, что «ум свой ставишь наравне с умом Божиим»? Если это так, то современный мир должен был быть давным-давно стёрт с лица земли. Согласитесь, что – «Я превращу тебя в пепел на земле перед глазами всех, видящих тебя», – неадекватное проступкам, в которых обвиняют херувима, наказание. Что-то недоговаривает умица Иезекииль: «Думайте сами», – как бы предлагает он. И единственное верное решение этой загадки заключается в том, что так разгневать Господа Бога упрямый несговорчивый херувим мог только тем, что продолжал твёрдо и непреклонно выполнять возложенную на него миссию – охранять путь к дереву жизни. Господь Бог, чьи замыслы и деяния открыл нам пророк Иезекииль, также входил в число лиц, кому доступ в Едемский сад был заказан и херувим просто не пропускал его в запретную зону. А это значит, что не Господь Бог назначил херувима на охрану дерева жизни, иначе он мог бы просто освободить его от этой миссии без лишней жестокости.

Читая Библию, буквально на первых страницах натываешься на интересный и непонятный факт. В Бытие, в 1-й и 2-й главах, рассказывающих о Сотворении мира, главным действующим лицом выступает Бог. Он создаёт в первые семь дней всё – и свет, и землю, и воду, и человека... Но затем, вдруг, со 2-й главы 4-го стиха, почти незаметно, появляется несколько иной персонаж – Господь Бог. Интересная и таинственная подмена, зафиксированная в Библии. Мы вернёмся к этой странности позднее, а пока разрешите озвучить следующую версию. На стражу пути к дереву жизни нашего херувима поставил

Бог, творец и создатель, первое действующее лицо Ветхого Завета, и на охрану именно от Господа Бога, которому посвящены все остальные книги Ветхого Завета и который не мог влиять на стража, приказывать ему. Он мог только его уничтожить, предварительно обвинив его в грехопадении.

Давайте на время оставим ветхозаветного Господа Бога наедине с его злобным характером, а мы же попробуем поискать, что за личность скрывается за библейским херувимом.

Сначала выясним, кто такой херувим? Странное многокрылое существо на четырёх ногах и с четырьмя головами. То есть он многолик. Самый известный херувим – страж «пути к дереву жизни». Он же Люцифер – «несущий свет» – падший ангел, заключённый в центре земли. Позднее, имя Люцифер было перенесено на Сатану, так как последний, подобно царю Вавилона, низвергнутому с высот земной славы, также был низвергнут с высот славы небесной. Ему же даны в Библии имена: Дьявол, Дракон, Древний змий, Злой ангел, Князь Мира Сего, Лукавый и т.д. Полный набор самых страшных имён и эпитетов. Но так ли страшен чёрт, как его малюют?

Даже Господь Бог говорит о херувиме с некоторым восхищением и, порой кажется, с некоторой завистью. Он не обвиняет херувима в жестокости, несправедливости, не называет его обманщиком и лжецом, не может он его обвинить и в невыполнении своей обязанности – в плохой или безответственной работе стражем пути к дереву жизни. Все обвинения к херувиму не имеют никакой серьёзной основы. Тем более безосновательно Господом Богом был беспощадно уничтожен город Тир со всеми его жителями. Библейский Ветхий Завет не даёт вразумительных причин для столь жестокого решения, а между тем эпизод низвержения херувима является очень важным, если не сказать наиважнейшим библейским действием. Из самого близкого к Богу лица херувим превращается в его главного противника и становится во главе всемирного зла. То есть можно сказать, что до этого момента зла не было вовсе или оно было разобщено, так как не имело руководителя. После низвержения херувима мир разде-

лился на два враждующих лагеря, которые ведут непрерывную и непрекращающуюся борьбу до сего дня. Бог ли затеял эту войну?

А что если Бог и Господь Бог не одно и то же, как уже говорилось ранее (давайте, чтобы не путаться, впредь называть их разными именами: Бог-творец и Господь Бог)? Тогда Ветхий Завет есть не что иное, как попытка сокрытия крупнейшего в истории человеческой цивилизации преступления. И это преступление против первого помощника и правой руки Бога-творца – херувима, преступление против его народа, преступление против всей цивилизации планеты. Низвергнут под землю херувим, охранявший путь к дереву жизни, разрушен его город – Тир, погублены Великим Потопом люди, разрушена Вавилонская башня, смешаны и рассеяны по всей земле языки – вот основной список самых ужасных преступлений, которые вынес первый народ планеты Земля.

Во имя чего!? Может быть на развалинах старого, такого неугодного Господу Богу мира, воцарились счастье и благополучие, мир и свобода, радость и счастье? Нет! Человечество страдает от приобретённых и культивируемых уже существующих пороков, заставляя при этом страдать окружающую, ни в чём не повинную Матушку-Природу. Что же угодно было Господу Богу и кто он такой, чтобы вдруг назваться Господином? Ведь если ты порождаешь кого-то или что-то создаёшь, то ты не можешь помышлять о том, чтобы стать над этим Господином или Господом, ты – Отец, ты – Создатель. Почувствуйте разницу!

В Ветхом Завете происходит подмена Бога-творца на Господа Бога, который не является создателем, он – разрушитель. А потому он и есть настоящий дьявол.

В Новом Завете Христос ставит всё на своё место: «Ваш отец – диавол, и вы хотите исполнять похоти отца вашего. Он был человекоубийца от начала и не устоял в истине, ибо нет в нём истины». (Ин 8: 44). Слова Христа – «от начала» – можно понять, что «диавол» был в Едеме змеем, которого Бог-творец изгнал из Рая вместе с Адамом, и от притязаний которого поставил на страже пути к «дереву жизни» херувима. Главной задачей последнего было не допустить змея в Рай более никогда, что он и исполнял.

Змей же или Дьявол, набрав силы, уничтожил и херувима, и его город, и его народ, и Едемский сад вместе с «деревом жизни», обвинив при этом херувима в гордыне и беззаконии, а сам назвался не иначе как Господом. Современный безумный мир обязан своим нынешним порядком именно ему – ветхозаветному Господу Богу.

Низвержение херувима, Великий Потоп, разрушение Вавилонской башни и смешение языков – звенья одной и той же цепи – продуманное и хладнокровное действие с целью своего возвеличивания и приходу к безмерной власти над всем миром. Это событие, несмотря на то, что ему посвящено не так уж много места в Ветхом Завете, является главным и самым значительным из всех остальных событий, описанных в Библии. Этому же событию посвящено огромное количество преданий, легенд, мифов, сказок всех народов земли. Не просто так они перетекали из уст в уста, от поколения к поколению из тех далёких и ужасных времён, максимально сохраняя неискажённую и важную информацию для потомков, несмотря на то, что эта информация истреблялась и безжалостно уничтожалась зачастую вместе с несущими эту истину народами. Победитель всегда прав, но неправый никогда не сможет стать настоящим победителем, он всегда будет прятать глаза и выкручиваться как нашкодивший школьник.

СВЯТОГОР

Чтобы приблизиться к истине, необходимо собирать и анализировать максимально большое количество информации. Причём к любой информации необходимо относиться с равным доброжелательством и вниманием. И чем больше этой информации, чем плотнее она стыкуется, пересекается и даже зачастую вступает в противоречие, тем более выпукло начинает проступать реальная форма того или иного явления.

Не может не настораживать тот факт, что сегодня одна информация, это касается Ветхого Завета Библии, растиражирована и преподносится так, как будто является чем-

то неприкосновенным и неоспоримым, другая же считается рудиментарным отголоском наивного прошлого и приобрела даже нарицательное название – сказки. Однако именно сказки, переданные нам через толщу тысячелетий, звучащие на языке и духовно-эмоциональной мелодии наших, переживших те далёкие и неведомые сегодня события предков, являются самой понятной, чистой и наименее искажённой информацией. В них нет непривычной для нормальных людей жестокости, тирании, они – волшебны, добры и справедливы. В них нет Богов и рабов, херувимов и дьяволов, зато в них живут цари и царицы, великаны и богатыри. Древние, услышанные хоть раз в детстве или в ином возрасте, русские сказки, вливаясь в нас легко и просто, как родниковая вода, остаются в душе уже навсегда. Ветхозаветные притчи приходится медленно откусывать и глотать не разжёванными кусками, они жестки, сухи и колючи. Несмотря на это к любой доступной информации нужно относиться с одинаковым вниманием и уважением. Это окупится сторицей.

Итак, существует ли пересечение сюжетных линий Ветхого Завета и Русских Сказок (специально пишу название обоих источников с большой буквы, чтобы уравновесить своё отношение к ним)? Конечно! И точка их пересечения – ветхозаветный херувим. Херувим многолик. Для юной девушки, вышедшей из электрички на пустой пригородный перрон, высокий бородатый мужик, неожиданно появившийся из темноты, видится бандитом и душегубом, заставляя сжиматься от страха девичье сердечко. Но если она сразу узнает в нём встречающего её в столь поздний час любимого дедушку, то её сердце взорвётся от радости. Каков же характер у высокого бородатого мужика в самом деле, внучке известно гораздо лучше, чем остальным припозднившимся пассажирам электрички.

Образ ветхозаветного херувима – это невозможно не заметить, перечитывая Ветхий Завет и Русские Сказки – удивительно полно совпадает с образом великана-богатыря Святогора.

Судите сами.

Задача Святогора – объезжать дозором вокруг Великого Столпа, на котором покоится Небо и Земля. Столп же тот стоит на горе Алатырь, на которой, в свою оче-

редь, растёт Ирийский или Райский сад, вход в который заказан простым смертным. Херувим поставлен на востоке у сада Едемского, он ходит по святой горе Божией, чтобы охранять путь к «дереву жизни».

Святогору для охраны Ирия дан волшебный знаменитый Святогоров меч, владеть которым мечтают многие. Херувим держит при себе «пламенный меч обращающийся».

Святогор – всегда ездит дозором вокруг Столпа, словно вросший в седло своего могучего златогривого коня, который легко переносит его через поля и реки, леса и горы. Херувим – имеет четыре ноги и способен летать с помощью четырёх крыл.

Святогор – царь. Он царствует в городе Царьграде, построенном на острове или полуострове, выступающем в море. Херувим – царь города Тир, находящегося на острове посреди моря невдалеке от берега.

Город Святогора очень богат, в его бухтах стоит множество кораблей, город знаменит огромной ярмаркой, куда собираются купцы и ремесленники со всего света. Херувим «посредством морской торговли умножил своё богатство и в сокровищницы свои собрал золота и серебра».

Всевышний даёт Святогору силу и мудрость равную богам, предупреждая его при этом, что, несмотря на ум Святогора, обманет его простая человеческая хитрость. Херувим, по мнению Господа Бога, «стал ставить свой ум наравне с умом Божиим».

В конце концов, и Святогор и херувим, несмотря на своё бессмертное начало, погибают, и об этой гибели весьма подробно рассказывается, и при этом подчёркивается, что их судьбоносное влияние на земле закончено. Святогор либо уходит по самую шею в землю и испускает дух, превратившись в гору, леса, камни и хребты, либо ложится в каменный гроб и становится захороненным в нём заживо. Херувим был низвергнут в центр земли.

Стоит отметить, что имена СвятоГ(Х)ОР и ХЕРувим имеют схожее звучание.

Все вышеперечисленные совпадения не могут быть случайными. Несмотря на, казалось бы, столь далёкие друг от друга источники, портреты их героев поразительно идентичны.

Интересно отметить ещё то, что после устранения и Святогора, и херувима новые стражи Ирия или Рая не назначаются, а напротив – и Ирий в Русских Сказках, и Рай в Ветхом Завете исчезают вовсе, о них больше нет ни слова.

Дальнейшая параллель в сюжетах Русских Сказок и Ветхого Завета также хорошо проглядывается.

В Русских Сказках после гибели Святогора Великий Столп остаётся без охраны. Иван-царевич легко добирается до сундука, висящего на нём, а затем до иглы в яйце. Он ломает иглу и царство Кощеево со всеми городами и деревнями, русалками и лешими, волшебством и чудесами разрушается и исчезает навсегда. Или, по другой версии, начинается «потоп, колеблются горы, холмы и долины меняются местами, горы тают как сотовый мёд, гибнут люди и звери, а царство Святогора на долгие годы идёт на дно синя моря». Но не навсегда. Однажды, через долгие годы, должны очнуться от волшебного сна дочери Святогора – знаменитые Плеяды. И тогда на многострадальную Русь должны вернуться счастье, покой и порядок.

В Ветхом Завете херувим «низвержен» в центр земли также не навсегда, а до Судного дня.

Господь Бог, низвергнув херувима, не успокаивается на этом. Он устраивает страшный и разрушительный Всемирный Потоп и, затем, разрушает Вавилонскую башню, смешивая при этом человеческие языки.

Необходимо отметить и тот факт, что на данных трагических для людей и живой Природы событиях Русские Сказки заканчивают своё повествование о волшебной, полной диковинными существами, чудесной и доброй стране. Ветхий Завет же от этих событий практически только начинает разворачивать своё повествование.

Создаётся впечатление, что на событиях, связанных с гибелью царя Святогора, и последовавших за этим разрушениях и массовой гибели людей и животных, описанных в Русских Сказках, действительно заканчивается история когда-то единого царства, единого народа Руси, Мира. И, наоборот, со времён уничтожения херувима, Потопа, разрушения Вавилонской башни и смешения языков, начинается история других, пришедших ему на смену, народов, в первую очередь ветхозаветных евреев. Ветхий Завет полон подробностей об их злоключениях.

Русские Сказки в пику Ветхому Завету полны подробностей о жизни Святогора – ветхозаветного херувима – жизни его родных и близких: жены, дочерей, внука. Жизнь великана в Русских Сказках воспринимается как жизнь обычного человека – исполнение долга, свадьба, рождение дочерей, сватовство женихов, измена, предательство... Он говорит и думает на русском языке. Его поступки и деяния близки и понятны русскому человеку. Он сам – носитель твёрдого и гордого русского духа, духа, который присущ моему народу и который всегда решительно проявлялся в нём в лихую годину.

«Ветхий Завет», он же «Еврейская Библия» (Танах), – общее Священное Писание иудаизма и христианства. Считается, что он был написан в период с XIII по I в. до н.э. на древнееврейском языке, за исключением некоторых частей на арамейском. Позднее Ветхий Завет был переведён на древнегреческий язык. Слово «библия» в переводе с древнегреческого значит «книга». Считается, что здесь собраны документы, народные легенды, мифы, законы, ритуалы, песенный фольклор, мудрости, притчи, принадлежащие разным эпохам и народам. То есть конкретного авторства у неё нет.

Однако, сравнивая историю херувима, описанную в Ветхом Завете и его же историю, но в образе царя Святогора, рассказанную в Русских Сказках, можно увидеть не только их принципиальную разницу, но и целенаправленные искажения, призванные для возвеличивания одного, выгодного рассказчику героя, и уменьшения значимости, а порой просто огульного обвинения другого, ненавистного этому же рассказчику, персонажа. Умысел здесь понятен – спрятать следы одного из самых страшных преступлений, совершённого против всего жившего в то время человечества. То есть автор у этого опуса должен был быть обязательно. Он хитёр и изворотлив. Его версию невозможно проверить, и он ловко пользуется этим.

Другая версия этого же преступления, рассматриваемая с использованием свидетельств, предлагаемых Русскими Сказками о Святогоре, должна выглядеть примерно так. Творец «насадил Рай в Едеме», где все жили в мире и согласии. Затем некая личность, названная впоследствии змием, совершила проступок, за который Бог-

творец решил её навсегда изгнать из Рая. Зная, что змий не откажется от попыток не только незаметно проникнуть к дереву жизни, но и, с большой вероятностью, силой захватить его, он поставил на охрану Рая херувима и вооружил стража «пламенным мечом обращающимся». Чтобы надёжно перекрыть дорогу змию, херувим строит город-крепость – по библейской версии – Тир. Город со всех сторон окружён водой, у него неприступные стены, он рассчитан на длительную и суровую осаду.

В мирное время, когда нет никаких поползновений со стороны врага, город выполняет функцию пограничного пункта и таможни, проверяя путешественников, паломников и купцов, тех, кому «путь к дереву жизни» не закрыт, а так же проверяя их поклажу и товары на предмет оружия и других, запрещенных для ввоза на охраняемую территорию предметов. Тем самым город Тир становится своеобразной перевалочной базой и мировым центром торговли, ярмаркой. Змий вынашивает план проникновения или прямого захвата райского «дерева жизни», но херувим не глуп и легко предугадывает и пресекает его действия. Чтобы осуществить свой замысел, змию необходимо устранить херувима, что очень не просто. В Русских Сказках к Святогору в доверие втирается новый персонаж, Илья Муромец, с помощью которого страж-исполин был коварно и безжалостно погублен.

В библейской версии подробностей описания способа устранения и уничтожения херувима нет. Однако тема заговора сквозит и здесь – заговорщик предупреждает о предстоящей войне с херувимом Ноя, который должен успеть к этому сроку построить спасительный ковчег. Змий хитростью и коварством устраняет херувима, далее он «наводит на землю водный потоп», уничтожает город Тир и его жителей, а так же, возможно, и «путь к дереву жизни», так как после потопа о нём в Библии больше ничего не говорится. Новыми хозяевами земли он назначает семейство Ноя, спасшееся от гибели в ковчеге, а себя гордо провозглашает Господом Богом, и заключает со спасшимися людьми Завет – бессрочный договор. Бывшего защитника пути к дереву жизни – херувима – он объявляет отступником или падшим ангелом, а также снабжает иными эпитетами, на которые только способна его необуздан-

ная фантазия. Ими он пугает свой народ, который догадывается о своей преступной роли в исполнении несправедливой судьбы для херувима.

Но не всё пошло так гладко, как планировалось. Неожиданно выжившие во время потопа люди наперекор всему собрались вместе, и стали восстанавливать и отстраивать вновь то, что разрушилось во время потопа, сохраняя верность погибшему царю-херувиму. Они не признали власти самопровозглашенного Господа Бога и были непреклонны в своём решении. Самопровозглашённому Господу Богу (сам он себя называет «Господь, Бог Евреев» (Исх 7:16) или «Господь, Бог Израилев» (3 Цар 17:1)) пришлось окончательно разрушить восстанавливаемое ими – город и Вавилонскую башню (по версии Библии), а также рассеять единый и негибемый народ, не признававший его власть по всей земле, смешав при этом языки и наречия.

Невероятно, но эта древняя дикая ветхозаветная политика Господа Бога и его сподвижников сохранилась до сего дня, и оставляет свой след в новейшей истории, продолжая разделять и рассеивать близкие, порой, казалось бы, неделимые родственные народы.

Неописуемый страх и паническое настроение Господа Бога при начале строительства оставшимися в живых людьми Вавилонской башни, как нельзя точнее, передают строки Ветхого Завета: «И сказал Господь: вот, один народ, и один у всех язык; и вот что начали они делать, и не отстанут они от того, что задумали делать (Быт 11:6)». По мнению Господа Бога, то, что сможет навсегда стереть следы его преступлений – это уничтожение единства народа, который жил бок о бок с могучим русским богатырём-херувимом-Святогором и был его родным братом, это уничтожение языка, который до этого многие тысячи лет помогал общаться и понимать друг друга всем, живущим на ослепительно красивой и бесконечно родной планете с простым и добрым именем Земля.

Весь Ветхий Завет – это авторский документ (или тщательно отредактированный старательным правщиком), задуманный для сокрытия произошедших событий в неведомом прошлом, событий вселенских, событий трагических для народов, населяющих когда-то Великую Счастливую Русь, событий, напрямую и непосредственно

повлиявших и влияющих на наше сегодняшнее замороченное настоящее. Ветхий Завет не только пытается изменить географию этих событий, но и ловко уводит нас от естественного вопроса: «Так кто же повинен в исчезновении Рая на земле?» Но если этот вопрос всё-таки поставить, то ответом на него будет следующий: «Тот, кто задумал уничтожить райского стража – херувима и, несомненно, тот, кто хладнокровно и жестоко исполнил свой план». В Ветхом Завете действия Господа Бога не подлежат обсуждению и рассматриваются при всей неоправданной нечеловеческой жестокости как необходимость. И только Новый Завет устами Христа даёт логическую оценку его действиям, называя отца евреев дьяволом. И это было основной, если не единственной причиной его показательной казни, его столь жестокого убийства еврейскими священнослужителями.

Русские Сказки часто также запутаны и порой непонятны. Не будем забывать, что они прошли через целые века цензуры и правки ревностных служителей новой власти и веры. В них также герои неожиданно меняют свой знак с положительного на отрицательный, меняют до неузнаваемости своё имя. То же происходит и с интересующим нас русским херувимом – Святогором. В древних былинах он воин-великан, защищающий Русь, всю землю, от врага, он оплот мира и спокойствия. Он великодушен, он не использует всей своей силы против того, кто слабее его и хладнокровно терпит боль от их «укусов». Святогор – строитель. Он строит города и дороги, он сооружает огромные шатры-усыпальницы заснувшим дочерям. Он любящий муж и хороший отец, его душевные качества близки и понятны любому нормальному человеку.

В более поздних былинах Святогор предстаёт уже в совершенно другом образе – отрицательного героя, врага нарождающейся новой Руси. Это уже дьяволоподобное, чуждое человеку существо, цель которого – погубить как можно больше добрых людей, пробуждая в них панический страх и ужас. Старая как мир страшилка, испытанный веками способ для сокрытия неудобной, опасной информации, эффективно применяемый, кстати, не только в далёком и близком прошлом, но и в сегодняшнем настоящем. За предлагаемыми одеждами очень сложно уви-

деть сразу реального персонажа, но стоит только внимательно присмотреться, вникнуть не торопясь в предлагаемые варианты былей и сказок, как сразу начинают проступать достаточно чёткие черты их древних героев, сбросивших свои нелепые одежды.

Таков, например, образ Соловья-разбойника. Надо сказать, что былина об Илье Муромце и Соловье-разбойнике принадлежит к числу самых распространённых и популярных в народе. Известно более ста её вариантов, записанных собирателями фольклора начиная с XVII века вплоть до наших дней. Почему для хранящего эту быль народа так важен оказался сюжет о победе Ильи Муромца над обычным разбойником на дороге, которых на Руси было немало, и почему она смогла сохраниться и донести рассказ о судьбе Соловья-разбойника до современных поколений? Присмотримся к ней внимательней. Данная былина – рассказ о первом подвиге Ильи Муромца после его чудесного исцеления. Он, побеждая Соловья-разбойника, очищает «дорожку прямоезжую», которой «никто да не прохаживал, на добром кони никто да не проезживал». Отметим, что если Соловей – простой разбойник, то нет ничего глупее промышлять разбоем на такой дороге, по которой много лет уже никто не передвигается ни конным, ни пешим. Местонахождение Соловья-разбойника неизменно и на него указывают мужики черниговские Илье Муромцу, предупреждая богатыря об опасности:

А й у той ли то у Грязи-то у Черной,
Да у славной у речки у Смородины,
А й у той ли у березы у покляпыя,
У того креста у Леванидова
Соловей сидит Разбойник Одихмантьев сын.
То как свищет Соловей да по-соловьему,
Как кричит злодей-разбойник по-звериному –
То все травушки-муравы улетаются,
А лазоревы цветочки прочь осыпаются,
Темны лесушки к земле все приклоняются,
А что есть людей – то все мертвы лежат.

Местонахождение Соловья более всего похоже на пограничную заставу, о которой знают все в округе. Соло-

вей-разбойник на самом деле Соловей-пограничник, охраняющий земли своего народа от непрошенных гостей. У него есть оружие, которое помогает не только, при необходимости, одолеть любого врага, но и позволяет просто навести ужас на него. Илья Муромец, воспользовавшись луком, ранит Соловья-разбойника в правый глаз:

А й тут старыя казак да Илья Муромец
Да берет-то он свой тугой лук разрывчатый,
Во свои берет во белы он во ручушки.
Он тетивочку шелковеньку натягивал,
А он стрелочку каленую накладывал
Он стрелил в того-то Соловья Разбойника,
Ему выбил право око со косицею.

Тяжело раненого Соловья-разбойника Илья Муромец привозит князю Владимиру, чтобы доказать совершение своего подвига, и чтобы продемонстрировать действие его оружия, после чего богатырь обезглавливает пленника. Князь Владимир берёт Илью Муромца к себе на службу.

Дорога же, в до сих пор надёжно охраняемые земли Соловья, осталась без защиты, а судьба его народа предрешена.



Соловей-разбойник

Интересно отметить географию происходящих в былине событий. Илья Муромец, завербованный каликами перехожими, начал свой боевой путь от села Карачарово, из-под города Мурома (название села очень интересно: «кара» — «чёрный», «чар» — «царь», те есть Карачарово — «резиденция чёрного царя»). Застава Соловья-разбойника находится у речки Смородины, реки протекающей под рекой Ра (читай Волгой). Одно из отчеств Соло-

вья, которые встречаются в Русских Сказках, звучит Рахматович, где явно и чётко просматривается название реки Ра или, возможно, Рахмы, сегодня небольшой речки, как уже говорилось выше, отделяющей полуостров, на котором находится современный Нижний Новгород, от основного материка (не забудем и о брахманах).

Существует легенда о Дятловых горах, современном высоком правом берегу Оки и Волги, на котором расположен Нижний Новгород, которую записал чиновник по особым делам, признанный знаток быта и фольклора народов Поволжья, писатель Мельников-Печёрский. Она звучит следующим образом:

«Возник Нижний Новгород на месте большого дремучего леса. Высокие холмы по правому берегу реки Оки, прорезанные глубокими оврагами, назывались Дятловы горы. А название, говорят, вот откуда пошло.

Во времена стародавние на том месте проживал мордвин Скворец, друг и помощник Соловья-разбойника, побеждённого и связанного Ильёй Муромцем.

Здесь он женился на восемнадцати жёнах, и было у Скворца семьдесят сыновей. Все они жили вместе, занимались скотоводством, пасли стада на горах, а по вечерам гоняли их оврагами на водопой к Оке-реке.

Тут же в ущельях горы, обитал Дятел, бывший также некогда в ладах с Соловьём-разбойником.

Вот раз пришёл Скворец к Дятлу и спросил его о будущей судьбе своих детей.

И отвечал Дятел:

— Если дети твои будут жить мирно и согласно друг с другом, то долго им владеть здешними местами, а если поссорятся, то будут покорены русскими, которые построят на устье Оки град камен и крепок зело-зело, и не одолеют его силы вражеские...

Долго толковали они. Под конец разговора Дятел просил Скворца о честном ему погребении.

Тот обещал.

Время шло.

Умер чародей Дятел, и похоронил его Скворец на горе при устье Оки-реки. И прозвалось то место «Дятловы горы».

Умер за ним и Скворец.

Перед смертью он завещал детям своим взаимное согласие и единодушие, но потомки их, перессорившись, стали враждовать между собой, и тогда Андрей Боголюбский изгнал их с устья Оки, а племянник его Юрий Всеволодович, построив здесь Нов-Град Нижний, исполнил предсказание Дятла».

Эта легенда указывает на прямую связь, дружбу Соловья-разбойника, Скворца, жившего на месте будущего Нижнего Новгорода и Дятла, похороненного в устье Оки. Её география – окрестности современного Нижнего Новгорода, подступы к которым и охранял знаменитый Соловей-разбойник. После его гибели от рук Ильи Муромца окрестности этого города, стоявшего в устье реки Оки, остались без надёжной охраны и были практически открыты для разграбления воинскими формированиями князя Владимира и его последователей. Место встречи Соловья-разбойника и Ильи Муромца также должно находиться недалеко от современного Нижнего Новгорода на правобережье рек Клязьмы или Оки (помните указание на реку Смородину). Оно может быть в любом месте от так называемой Мызы, небольшой части современного Приокского района Нижнего Новгорода, до современного города Владимира. Если же предположить, что современные дороги в основном пролегают там, где когда-то проходили древние дороги, то направляясь из Мурома, богатырь должен был выехать на встречу с Соловьём-разбойником на правобережье Клязьмы, где-то между современными городами Вязниками и Гороховцем Владимирской области (название города Вязники некоторые исследователи выводят от легенды про непроходимые грязи, в которых «вязли» незадачливые злые князья).

Интересно отметить, что в былинах об Илье Муромце и Соловье-разбойнике встречаются представители двух разных народов, Илья Муромец – принадлежит финно-угорскому народу – мурома, а Соловей-разбойник – также народу финно-угорской группы – мордве. Однако общаются они друг с другом совершенно естественно на русском языке. А вот откуда русский язык знает князь Владимир – это вопрос, на который ответить действительно сложно. Оставим его пока без ответа.

Анализируя былинку «Илья Муромец и Соловей-разбойник» Владимир Яковлевич (Герман Вольдемар) Пропп, выдающийся русский и советский филолог-фольклорист, отмечал: « В образе Соловья-разбойника можно видеть черты одного из мифических чудовищ, которые в эпосе первобытных народов обычно преграждают путь герою. В русском эпосе киевского цикла уничтожение такого чудовища расценивается как подвиг государственного значения и смысла». То есть данная былина, скорее всего, имела прасюжет, идущий от времён язычества, который был перенесён на более позднее время. Но что-то не договаривает, что-то скрывает учёный.

И чтобы протянуть мостик к этому, нераскрытому для нас Проппом прасюжету, предлагаю вспомнить замечательную сказку-поэму «Руслан и Людмила», написанную Александром Сергеевичем Пушкиным. Великий русский поэт написал её в свои совсем ещё юные двадцать лет, и именно она принесла поэту всероссийскую славу. Вдохновителем к написанию поэмы, по её стилю, считается Людовико Ариосто с его знаменитой поэмой «Неистовый Орlando» и Вольтер («Орлеанская деvственница»), но что касается сюжета пушкинской поэмы, то ему поэт обязан, прежде всего, своей няне Арине Родионовне (Яковлевой). Вплоть до 1811 года, то есть до своего поступления в лицей, Пушкин жил под одной крышей с Ариной Родионовной. Неслучайно поэт, обращаясь к Арине Родионовне, часто называет ее не только «няней», но и «матушкой». По признанию самого поэта, он вечерами запоем слушал и записывал сказки, которых няня знала великое множество, песни, с интересом «собирал» сказанные ей поговорки, пословицы, народные выражения. Именно Арина Родионовна рассказала Пушкину об избушке на курьих ножках, о мертвой царевне и семи богатырях и других удивительных героях Русских Сказок, многие из которых позднее стали героями его замечательных произведений.

Поэма «Руслани Людмила» стала первой из них. В ней поэт объединил как свои знания истории, так и услышанные им в детстве сюжеты Русских Сказок. Своё восторженное чувство к ним, полное глубокого уважения к их архаическим сюжетам гениальный поэт выразил уже в

своём вступлении к поэме, которую знает каждый, учившийся в советской или российской школе:

У лукоморья дуб зеленый;
Златая цепь на дубе том:
И днем и ночью кот ученый
Всё ходит по цепи кругом;
Идет направо – песнь заводит,
Налево – сказку говорит.

Там чудеса: там леший бродит,
Русалка на ветвях сидит;
Там на неведомых дорожках
Следы невиданных зверей;
Избушка там на курьих ножках
Стоит без окон, без дверей;
Там лес и дол видений полны;
Там о заре прихлынут волны
На брег песчаный и пустой,
И тридцать витязей прекрасных
Чредой из вод выходят ясных,
И с ними дядька их морской;
Там королевич мимоходом
Пленяет грозного царя;
Там в облаках перед народом
Через леса, через моря
Колдун несет богатыря;
В темнице там царевна тужит,
А бурый волк ей верно служит;

Там ступа с Бабою Ягой
Идет, бредет сама собой;
Там царь Кащей над златом чахнет:
Там русский дух... там Русью пахнет!
И я там был, и мед я пил;
У моря видел дуб зеленый;
Под ним сидел, и кот ученый
Свои мне сказки говорил.
Одну я помню: сказку эту
Поведаю теперь я свету...



Голова богатыря.

Рисунок Николая Кочергина к поэме «Руслан и Людмила» А. Пушкина

В поэме «Руслан и Людмила» Пушкин описывает встречу главного героя со странным грозным существом – живой головой в богатырском шлеме с перьями, размером с огромный холм. Голова никого не пропускает мимо себя и своим смертельным дуновением убивает витязей, посмевших нарушить её покой.

Как мы видим, оружие сказочной живой головы совпадает с оружием Соловья-разбойника. Но есть и новые подробности грозного стража.

Во-первых, голова принадлежит могучему великану, погубил, точнее, укоротил которого на голову, его брат карлик – злобный человек маленького роста. Во-вторых, голова охраняет чудесное оружие – волшебный меч, который лежит под ней. Здесь поэтом описаны черты знаменитого Святогора, ушедшего по шею в землю, который обладает несокрушимым оружием – мечом Святогора.

Великий поэт легко и непринуждённо объединил этих, казалось бы, совершенно разных героев – Соловья-разбойника и могучего великана-богатыря Святогора – в образе волшебной, огромной, лежащей на земле голове, доказывая тем самым их полную тождественность.

Как могли не увидеть этого сходства профессиональные исследователи русского фольклора? Подозреваю, что есть причина их необъяснимой близорукости. Тем более что запутаться в русских героических былинах не так уж просто. Известный советский филолог и историк Сергей Николаевич Азбелев считал, что из 53 общеизвестных сюжетов всего лишь в 15-и Илья Муромец является их главным героем. А первые подвиги после своего чудесного исцеления богатырь совершил в былинах «Святогор и Илья Муромец» и «Илья Муромец и Соловей-разбойник». То есть трагическая судьба и Святогора и Соловья-разбойника связана с одним и тем же героем – Ильёй Муромцем. Этого никак нельзя не заметить.

Считается, что первая былина относится к древнейшим былинам, а вторая к былинам киевского цикла. В былине «Илья Муромец и Соловей-разбойник» богатырь показан положительным героем, в отличие от быliny «Святогор и Илья Муромец», где Илья проявляет и некоторые свои отрицательные черты.

Но главное то, что в обеих версиях былин Илья Муромец губит сам или непосредственно присутствует при гибели своего противника или напарника и, при этом, завладевает его силой или оружием. В первом случае – это возможность управлять смертоносным свистом Соловья-разбойника, во втором случае Илья получает часть силы Святогора или его волшебный меч. С вновь приобретённой силой и оружием Илья Муромец поступает на службу к князю Владимиру.

Схожесть сюжета поразительна. Только в былине «Святогор и Илья Муромец» богатырь намного слабее своего

напарника, он хитёр и коварен (соблазняет жену или дочь Святогора, пытается убить его спящего) и является скорее учеником великана. Он сопровождает его до самой смерти, после которой получает часть его силы. В былине «Илья Муромец и Соловей-разбойник» ситуация иная. Илья Муромец не служит Соловью-разбойнику, а сражается с ним. Здесь он использует свой лук и стрелой ранит соперника в правый глаз. Надо сказать, что у Святогора, обременённого земной тягой, а потому беспомощного, также в былине потекли из глаз кровавые слёзы. И ещё одно совпадение. По некоторым версиям былин о Святогоре, он объезжает двенадцать столпов, а Соловей-разбойник сидит в гнезде, сплетённом из двенадцати дубов.

Былины о Соловье-разбойнике являются более поздними, в них чувствуется принижение побеждённого и возвеличивание победителя, как говорится – победителей не судят. Однако удивительно, что наряду с новорождёнными, сохранились более архаичные версии былин об одном и том же герое. Видимо, у наших предков судьба древнего русского царя Святогора всколыхнула чувство протеста против чудовищной несправедливости, и оно пробилось, сохраняя надежду на конечное торжество правды, благодаря устному народному творчеству, из глубины веков к нам сегодняшним. Необходимо во что бы то ни стало оправдать эту надежду.

Читая былинку «Илья Муромец и Соловей-разбойник» (например, классический вариант, записанный А.Ф. Гильфердингом в Кижях в 1871 году от Трофима Григорьевича Рябинина), нельзя не отметить доброжелательное отношение рассказчика к, казалось бы, отрицательному её герою. Само имя Соловей – имя замечательной певчей птицы, от весеннего пения которой тает самое холодное сердце, это не имя птиц с сомнительной репутацией – не Чёрный Ворон, Сова или Гриф, – поэтому и слово «разбойник» к нему плохо липнет. После ранения Соловья-разбойника, Илья Муромец везёт его «мимо гнёздышко да Соловьиное», где живут три его любимых дочери (у Святогора также есть дочери, которых он очень любит). То есть Соловей-разбойник, в отличие, кстати, от Ильи Муромца, который позднее встретит своего случайно прижитого сына в бою на стороне неприятеля, добро-

порядочный семьянин, и сидит то он «во сыром дубу» дабы охранять своё гнёздышко от непрошенных гостей – настоящих разбойников. Такой вот получается перевёртыш. Кстати в былине Соловей-разбойник останавливает своих зятьёв, взявшихся за рогатины, от расправы над Ильёй, не желая крови неразумного богатыря. После демонстрации силы Соловья, от которой князь Владимир укрылся куньей шубой, Илья срубает ему в чистом поле буйну голову, после чего былина заканчивается весьма странными для злодея-разбойника словами:

А тут Соловью ему и славу поют,
А й славу поют ему век по веку.

Эти слова дорогого стоят, и могут относиться только к достойному этих слов герою. И они лишний раз доказывают, что за образом Соловья-разбойника скрывается кто-то другой, гордый и великодушный герой, которого народная память бережно хранит и не позволяет предать забвению, несмотря на жёсткую цензуру и фильтрацию новых правителей и религиозных деятелей.

Удивительно и то, что в «Толковом словаре живого великорусского языка» Владимира Даля можно прочитать: «Соловей-разбойник – сказочный богатырь русский, сбивающий с ног посвистом!» Какие ещё могут быть сомнения! Великий мощный Святогор, несгибаемый русский херувим, уверенно и непреклонно проявляет себя сквозь тёмные тысячелетия непростой судьбы русского народа, сквозь судьбы всего мира с исконным и единственно верным названием – Русь.

Вернёмся к вопросу о принятых в России названиях лихих людей: разбойник, грабитель, вор. Так называли в царской Руси официальные власти всех людей, идущих против этой власти – бунтарей, лидеров народных восстаний, просто убежавших от гнёта господ людей. В народном же сознании эти люди достойны уважения, им помогают, им сочувствуют. На Волге сохранилось множество легенд о благородных разбойниках. И это не случайно. В словах «РАз-бойник» и «гРА-битель» остался древний корень «РА» по названию одноимённой реки. Именно на её водных просторах проходили операции

«боя», «битья» кораблей и караванов ненавистных правительственных царских войск и изъятия отнятого силой ими у волжского населения добра в виде налогов, податей, дани. Недаром, в своём множестве, народные легенды рассказывают о благородных разбойниках, возвращающих отнятое у властей добро простому люду. Слово «вор» имеет один корень со словами: «ворота», «поворот», «разворот». Устаревшее слово «воротать» обозначает сегодня – «возвращать». Слово «вор», произнесённое представителем власти, в народе могло обозначать человека, возвращающего украденное жестокими и бесцеремонными правительственными войсками его истинному владельцу – мирным людям. Поэтому и Соловей-разбойник является не бандитом, а защитником мирного, живущего своим трудом простого народа. Это слышится даже через толщу столетий.

Особо стоит отметить, что и птица соловей, и такой знаменитый носитель её имени как Соловей-разбойник могли послужить в будущем тотемизации этого названия для народов, считающих себя потомками Соловья-разбойника, как например галлы взяли своё название от Петуха, который ранее из-за узнаваемого пения назывался Голосовяк. В этом случае потомки Соловья должны были бы называться «соловяне» или, чуть короче – «славяне». Эта версия, по мнению автора, имеет под собой основание.

События седой старины, связанные с русским великаном, нашли место во многих легендах, преданиях и мифах разных народов. Святогор меняет свои имена, меняет своё обличие, но суть сказок о нём остаётся – предательство, обман, измена людей с мелкой, карликовой душонкой, губят благородного, честного и бескомпромиссного великана, обрекая на гибель города, народы, страны. Подлая измена людей, которые в дальнейшем, чувствуя свою безнаказанность, объявляют себя новыми и единственными хозяевами израненной земли, искореженной истории, несправедливой, лишённой справедливости жизни.

Здесь стоит отметить, что в некоторых вариантах Русских Сказок Святогор приобретает образ Медведь-Горы, той самой, что застыла и превратилась в знаменитую гору Аю-Даг в Крыму. «И не смог Медведь от Земли восстать, тут ему и была кончина. И спина его стала горою, оберну-



Цербер – царь-медведь

лась глава его острой скалой, а бока стали кручами горными, шерсть густая – дубами да клёнами».

По авторской версии спина застывшего медведя – останец в Володарском районе Нижегородской области, а напиться он никак не может из чистого родника, вытекающего из его западного склона на территории современного села Старково.

Образ медведя, на что уже указывалось выше, легко объясним. Добавим, что древ-

ние меря, племя или народ, согласно мифам произошедший от дочери Святогора Мери, своим главным животным считали именно медведя. Они почитали его и полагались на его защиту. Медведя часто называли – Бер, отсюда берлога. Отсюда же царь Святогор, защитник-великан мерянского народа – царь-медведь. Царь-бер – это знаменитый Цербер, ужасный страж выхода (или входа) из царства мёртвых (из Тартара) в греческой мифологии! Вспомните так же о берсерках и их медвежьих тропах.

Но вернёмся к библейскому стражу рая – херувиму. Полное совпадение имен русского херувима – Гор, без прибавленного позднее – «Свят», и главного египетского божества – Хор (Гор), не оставляет никаких сомнений в том, что это одно и то же лицо. К тому же, другое божество Древнего Египта, являясь как бы частью Хора и его ипостасью, называется не иначе, как – Ра. Та самая Великая река Ра, на берегах которой расположены земли русского Гора и которая неразрывно связана с удивительной судьбой знаменитого великана. Случайные совпадения названий и имён, сохранившиеся и пришедшие к нам из глубины веков с разных континентов, полностью исключены.

Изображали Хора в Древнем Египте в виде птицы сокола с солнечным диском на голове, обвитым змеем. Вспомним, что библейский херувим имел крылья и охранял земной рай от змея.

Поклонение Хору в Древнем Египте беспрецедентно. Приведу несколько фраз известного историка и писателя Петухова Юрия Дмитриевича из его книги «Русы Древнего Востока»:

«В Древнем Египте он присутствует везде и повсюду, он царит, наказывает и оберегает. Он налагает свои священные обережные крыла на голову князя-фараона, своего наместника на земле и своё земное воплощение. Он – защита *(выделено авт.)*. Чтобы понять значение Хора-Гора, надо побывать в египетских храмах и, прежде всего, в храме Эдфу, где монументальные каменные изваяния Бога-сокола рождают понимание вечности и неизблемости; надо побывать в музеях древнеегипетского искусства (в первую очередь в Каирском и Британском национальных музеях, в Лувре) и увидеть тысячи и тысячи самых разнообразных изображений этого древнейшего божества. Вся совокупность изваяний и изображений Хора, дошедших до наших дней, просто потрясает своей космической грандиозностью и не уместается в сознании. А сколько артефактов не дошло до нас?!»

Вот такой, видимый даже сегодня, след оставил Святогор на далёком африканском континенте, в, казалось бы, такой же далёкой культуре Древнего Египта.

Отметим, что культуры Древней Руси и Древнего Египта на самом деле очень близки, но, конечно, не идентичны. Там, на берегах Нила, не смогли примириться с поражением и гибелью Хора от руки его противника – Сета. Согласно древнеегипетской мифологии война Хора с Сетом продолжалась восемьдесят лет. В одном из первых боёв Сет изловчился и выбил у великана камнем око, ко-



Египетский Хор (Гор)

торое затем стало великим амулетом – «уджат», и которое мы видим на многочисленных древних и современных египетских барельефах и рисунках.

Эта история удивительно точно накладывается на историю первой встречи Ильи Муромца с Соловьём-разбойником, в которой богатырь стрелой ранит разбойника, сидящего на двенадцати дубах, в глаз. В Русской Сказке Соловей погибает после демонстрации своей волшебной силы перед киевским князем Владимиром. Древние египтяне не могли спокойно принять такую участь любимого божества и противостояние двух героев по их преданиям продолжается. Причём это противостояние сменяется совместной деятельностью – охране, защите солнца-Ра. Изображения Хора и Сета часто стоят вместе, при этом Хор всегда стоит впереди Сета, подчёркивая этим своё бесспорное старшинство и превосходство. Здесь отношения Хора и Сета как из-под копирки совпадают с отношениями героев Русских Сказок – Святогора и Ильи Муромца. Святогор – старший и значительно более могучий богатырь, Илья Муромец – его младший брат (или приёмный сын), помощник и ученик. Объезжая дозором Святые горы и Великий Столп, они неотрывно следуют вместе.

Удивительно, но факт, что в древнеегипетской мифологии Хор и Сет могут сливаться в единое двухголовое божество с неожиданным именем – Херуифи. Вот он – знаменитый библийский персонаж – херувим! Не увидать схожести этих имён просто невозможно! Русский Святогор, древнеегипетский Хор (совместно с Сетом) и библийский херувим – одно и то же лицо и стоят они в своём мифологическом развитии именно в таком порядке!

Необходимо сказать несколько слов о древнеегипетском Сете. Этот бог первоначально считался покровителем царской власти. В «Текстах пирамид» сочетание имён Сета и Хора означает «царь». Позднее Сет не только превращается в символ зла, но и становится самым источником этого вселенского зла. Стоит напомнить, что в одной из битв согласно древнеегипетской мифологии Хор кастрировал Сета, лишив его основной части сущности. Позднее приверженцы Сета, в знак своей принадлежности данному божеству, приняли на первый взгляд совершенно несуразный обряд обрезания крайней плоти, который, однако,

подчёркивает готовность до конца и без колебаний разделить со своим лидером его судьбу, и который, ещё позднее, достаточно широко распространился у почитателей новых богов и новых религий. Гиксосы, захватившие власть в Нижнем Египте в середине XVII в. до н.э., и иные этносы Ближнего Востока называли Сета Баалом или Ваалом. Но Баал-Ваал – это Вол или Велес, «диа-вол» – бог-Вол, сатана. В египетском языке иероглиф «зверь Сета» обозначал «дикий, злой, свирепый». Имена жён Сета – Анат и Астарта – тождественны именам жён Баала и Яхве. А Яхве или Иегова – вероятное произношение личного имени Бога Ветхого Завета Библии.

Такая вот интересная связь русского Велеса, древнеегипетского Сета и библейского Господа Бога. И вновь они стоят в своём мифологическом развитии именно так.

Таковы схожие пары мифологических персонажей, которые какое-то время являются единомышленниками, а затем, вдруг, становятся антагонистами, между которыми образуется такая же непреодолимая пропасть, как между чёрным и белым, между светом и тьмой, между добром и злом. Они служат разным началам, они непримиримы, они исключают само существование друг друга рядом. Ветхозаветный Господь Бог и херувим, Сет и Хор. Один обожествляется до бесконечности, другой становится носителем абсолютного зла. Один правит миром, другой изгоняется прочь.

Вопрос: кто и почему?

ВОЗВРАЩЕНИЕ К БИБЛИИ

Ветхий Завет отвечает на эти вопросы однозначно – Господь Бог правит миром, дьявол изгоняется в центр земли. В самой Библии в Евангелии от Марка сказано: «Нет ничего тайного, что не сделалось бы явным, ни сокровенного, что не сделалось бы известным и не обнаружилось бы» Почему же в Библии скрыты имена её самых главных двух героев. Как зовут Господа Бога? Как зовут херувима? Одно это уже заставляет не только усомниться в какой-

либо объективности, но и подозревать в присутствии тайного умысла при написании Библии. И наши подозрения не напрасны. При этом можно чётко уловить, по крайней мере, две основные задачи, которые пытается решить тот, кто занимался написанием древнего документа.

Первое – это увод в сторону от очень важного, если не самого главного вопроса древности – как и почему изменился ход развития человечества? Почему вдруг, практически мгновенно, древняя, насчитывающая не один десяток тысяч лет цивилизация разрушилась, деградировала, изменилась до неузнаваемости, и на её место пришла нечеловеческая, неоправданно жестокая, дикая, звериная история обезумевших и потерявших присущее с детства нормальным людям чувство справедливости, то есть потерявших рассудок существ, история кровожадных царей и правителей, история бездушных стран и государств, история их безжалостных войн друг с другом? Ветхий Завет не только не хочет отвечать на эти вопросы, напротив, он пытается запутать, скрыть суть тех необычайных событий. Из толстой, внушительной книги всего несколько страниц Ветхого Завета посвящены им. И эти страницы полны нестыковок, странностей и явных недомолвок. Уже в первых главах Бытия мы встречаемся с ними. Сначала Ветхий Завет, не противореча многим мифам и легендам разных народов, рассказывает о сотворении Богом мира и в том числе человека:

«И сотворил Бог человека по образу Своему, по образу Божию сотворил их». (Быт 1:27)

Однако уже в главе второй автор Ветхого Завета вместо Бога вводит новый персонаж – Господа Бога. Он вновь, по непонятной причине, создаёт человека:

«И создал Господь Бог человека из праха земного, и вдунул в лицо его дыхание жизни, и стал человек душою живою». (Быт 2:7)

Здесь уже ничего не говорится об образе Божиим, только о живой душе. Разные Боги – разные люди.

Всё остальное повествование Ветхого Завета происходит от имени или с именем этого нового персонажа – Господа Бога. И надо сказать, что он разительно отличается от Бога, который за несколько дней создал мир. Автор, творец, конечно, бывает очень критичен к себе и своим

творениям, и порой может позволить себе уничтожить какую-то часть своего труда, что всё-таки бывает крайне редко, и, обычно, он не только восстанавливает плоды своего творчества, но и значительно улучшает их. Господь Бог, создав вслед за Богом нового человека, разрушает и преследует всё, – и людей, и их города и строения, и бывшего своего соратника – херувима. Он не трудолюбивый мудрый творец – он безжалостный разрушитель. И его действиям нет сколько-нибудь вразумительного объяснения в Ветхом Завете.

Ветхий Завет признаёт, что на земле уже была сложившаяся цивилизация с единым языком, с развитыми технологиями строительства и кораблестроения. И люди здесь, созданные по образу Божию, были славные:

«В то время были на земле исполины... это сильные, издревле славные люди». (Быт 6: 4)

Несмотря на это:

«И увидел Господь, что велико развращение человеков на земле и что все мысли и помышления сердца их были зло во всякое время;

И сказал Господь: истреблю с лица земли человеков, которых Я сотворил, от человека до скотов, и гадов и птиц небесных истреблю, ибо Я раскаялся, что создал их» (Быт 6: 5, 7)

Зачем при этом истреблять ни в чём не повинных животных и птиц? Что-то лукавит автор Ветхого Завета. А вот упоминание гадов логично, так как именно змей обольстил Еву. И здесь вновь можно обвинить Ветхий Завет в лукавстве – Ной не брал в свой ковчег змей, однако после Всемирного потопа они благополучно заняли своё место в фауне земли. Или библейский змей был морским? К тому же фауна земли столь разнообразна, что если взять пару от каждого вида, то никакой ковчег длиной в триста, шириной в пятьдесят, а высотой в триста локтей, их просто не уместил бы. А вот домашний скот и птицы вполне реально могли бы стать обитателями библейского ковчега, и не только парами.

Операция по уничтожению людей, созданных, между прочим, по образу Божию, и спасению семьи Ноя была проведена скрытно и коварно. Сам Господь «затворил за ними ковчег». После потопа Господь Бог торопится зак-

лючить с Ноем завет, о чём говорится в главе 9 книги Бытие,. Эта глава очень интересна тем, что написана опять же не от имени Господа Бога, а от имени Бога. Здесь Бог повторяет слова, сказанные им первым сотворённым людям, но теперь уже только потомкам Ноя. Сравните:

«И благословил их Бог, и сказал им Бог: плодитесь и размножайтесь, и наполняйте землю...» (Быт 1:28)

И благословил Бог Ноя и сынов его и сказал им: плодитесь и размножайтесь, и наполняйте землю» (Быт 9:1)

По мнению Господа Бога всё прошло гладко, от человеческой цивилизации ничего не осталось, ну конечно кроме семьи Ноя. Господь Бог как бы открывает новую, чистую страницу в истории человеческой цивилизации. Но что-то пошло не так.

Ветхий Завет посвящает этому «не так» часть главы своего повествования с названием «Вавилонская башня». Эта часть Завета неожиданно вставлена в повествование, рассказывающее о родословной «сынов Ноевых», или наоборот, глава «Вавилонская башня» была позднее окружена стихами «Потомки Ноя» и «Потомки Сима». Причём сделано это было неумело, с противоречиями в повествовании. Судите сами – в главе 10-й «Потомки Ноя» читаем о сыновьях и внуках Ноя:

«От них населились острова народов в землях их, каждый по языку своему, по племенам своим, в народах своих (Быт 10:5)»

В следующей, 11-й главе «Вавилонская башня» читаем:

«На всей земле был один язык и одно наречие (Быт 11:1)»

Автор Ветхого Завета виляет и путает следы, пытаясь отвлечь читателя от самого главного вопроса – почему, по какой причине, как и в какой последовательности своих действий Господь Бог уничтожил древнюю, обладающую знаниями, трудолюбием и единством, к тому же вполне жизнеспособную человеческую цивилизацию. Девять стихов 11-й главы книги «Бытие» с названием «Вавилонская башня» посвящены этому жестокому преступлению против человечества. Напомним их:

«На всей земле был один язык и одно наречие.

Двинувшись с востока, они нашли в земле Сеннаар равнину и поселились там.

И сказали друг другу: наделаем кирпичей и обожжём огнём. И стали у них кирпичи вместо камней, а земляная смола вместо извести.

И сказали они: построим себе город и башню, высоту до небес, и сделаем себе имя, прежде нежели расеемся по лицу всей земли.

И сошёл Господь посмотреть город и башню, которые строили сыны человеческие.

И сказал Господь: вот, один народ, и один у всех язык; и вот что начали они делать, и не отстанут они от того, что задумали делать;

Сойдём же и смешаем там язык их, так чтобы один не понимал речи другого.

И рассеял их Господь оттуда по всей земле; и они перестали строить город.

Посему дано ему имя: Вавилон, ибо там смешал Господь язык всей земли, и оттуда рассеял их Господь по всей земле». (Быт 11: 1–9)

Всего в нескольких стихах Ветхого Завета спрессован рассказ о попытке возрождения, изнурительной борьбе и окончательной гибели жившей и процветавшей до того, а ныне сказочно-мифической цивилизации далёких золотых тысячелетий. Это бесценная информация, пробившаяся из тех удивительных времён и осевшая в мифах, легендах, сказках разных народов (в то время едином народе), в том числе проявившаяся и в Ветхий Завет Библии. Прочитаем и осмыслим её ещё раз.

«На всей земле был один язык и одно наречие». (Быт 11: 1)

Здесь интересно местоимение-прилагательное «всей». Если бы в Библии было сказано просто: «На земле был один язык (или народ), и одно наречие», – то можно предположить о географически локально расположенном каком-то одном народе, у которого было одно наречие. Однако местоимение-прилагательное «всей» указывает на все уголки земли, где, несмотря на расстояния, имелся один язык и одно наречие. А это в свою очередь указывает на тесную связь разошедшегося по всей земле, но единого и сплочённого народа древней земной цивилизации.

«Двинувшись с востока, они нашли в земле Сеннаар равнину и поселились там». (Быт 11: 2)

О каком народе или точнее его группе говорится здесь? Стоит отметить, что слово «восток» употребляется в Бытие до этих событий лишь в случае упоминания об Едемском саде или рае:

«И насадил Господь Бог рай в Едеме на востоке...». (Быт 2: 8)»

«...и поставил на востоке у сада Едемского херувима...» (Быт3: 24)

То есть восток в Ветхом Завете ассоциируется с Едемским садом или раем. Библия, рассказывая об изгнании из рая первых людей, ничего не говорит о самом рае, который стал охранять поставленный на то стражник – херувим с пламенным мечом. Затем, говоря о Всемирном потопе, Библия повествует о гибели всех людей, кроме семьи Ноя, который, скитаясь долгое время по воле вод, навсегда покинул свою родину. Значит, Едемский сад был уничтожен Всемирным потопом, уничтожен был и его страж-херувим – о чём рассказывается в книге пророка Иезекииля. Так кто же пришёл с востока в равнину Сеннаар? Те, кто сумел пережить потоп и, несмотря на страшную смертоносную стихию (или на старания самого Господа Бога), выжил и сохранил свои человеческие качества.


Чтобы скрыть факт того, что после потопа выжил кто-то ещё, авторы Библии вынуждены перед главой о «Вавилонской башне» вставить рассказ о потомках Ноя, приписав им распространение по земле после потопа. Но сделано это, как уже указывалось выше, неуклюже. Помимо распространения «сынов Ноевых» по земле после потопа, Библия говорит об образовании множества языков («каждый по языку своему, по племенам своим, в народах своих»). С той же целью запутать читателя, земля, в которую пришли выжившие после потопа люди, названа землёй Сеннаар, которую библейские исследователи географически приписывают к междуречью Тигра и Ефрата. Однако стоит отметить, что современную реку Волгу или древнюю реку Ра некоторые исторические источники называют «рекой Оар», например, так её называет «отец истории» Геродот. Поэтому более правильно искать соответствие названия земли «Сеннаар» с богаты-

ми луговыми травами, то есть сеном, берегами знаменитой реки Оар или «Сенной Оар». Это объяснение названия библейской земли звучит гораздо правдоподобней.

«И сказали друг другу: наделаем кирпичей и обожжём огнём. И стали у них кирпичи вместо камней, а земляная смола вместо извести.

И сказали они: построим себе город и башню, высоту до небес, и сделаем себе имя, прежде нежели расеемся по лицу всей земли». (Быт 11: 3, 4)

Это удивительные и практически последние строки о древней человеческой цивилизации, точнее о её чудом сохранившемся осколке. Люди, пережившие ужасный потоп, не потеряли своего человеческого достоинства. Они собрались вместе на полностью разрушенном стихией месте, чтобы восстановить или хотя бы начать восстанавливать то, что они считали для себя наиболее важным. Они начали восстанавливать свой город, как центр организации сопро-



Вавилонская башня. Питер Брейгель (старший)

тивления и восстановления разрушенного стихией и другим смертельно опасным врагом мира. Они начали отстраивать башню, высотой до небес, чтобы показать, что они живы, что они не сломились под напором злой судьбы, что они остаются наперекор всему свободными и непреклонными людьми. Ими никто не руководит, они сами сказали друг другу – сделаем так, и ничто не сможет остановить их в этой решимости. Каждый день растущая в небо башня – напоминание о том, что они набирают силы, что их память надёжно хранит произошедшие события, и что возмездие за совершённое зло неминуемо. Вместе с башней растёт и крепнет имя народа, народа несломленного, но сумевшего выстоять, сумевшего, сплотившись вместе в тяжёлую и смертельно опасную годину, продолжать жить по Конам – по законам, которыми жили ещё предки. В планы гордого народа входит также рассеяться, разойтись по лицу земли, чтобы найти и собрать вместе все, потерявшие контакты с ним, другие племена и народы, разбросанные и оторванные друг от друга из-за ударов стихии.

Невозможно скрыть восхищение автора Ветхого Завета этими людьми. Он подробно, с удивлением и восторгом, говорит о технологии строительства города и невиданной башни. Вместо камней – обожжённые огнём кирпичи, вместо извести – земляная смола! А строят они при этом не загон для скота, не сарай для барахла ихлама, не хранилище для золота и драгоценных камней, а город и башню, высотой до небес! Как скоро этот негибачей народ наладил новые, до того невиданные технологии строительства грандиозного сооружения! Как дружно и спору у них получается задуманное!

Не продолжают ли они при этом дело погибшего, но достойного памяти царя-херувима по защите своей земли, своего любимого родного края, рая, от хитрого, всепроникающего и безжалостного зла? И они, во что бы то ни стало, справятся с этой задачей! Я в этом уверен.

«И сошёл Господь посмотреть город и башню, которую строили сыны человеческие.

И сказал Господь: вот, один народ, и один у всех язык; и вот что начали они делать, и не отстанут они от того, что задумали делать». (Быт 11: 5, 6)

Страх! Страх и бессилие сквозят от произнесённых Господом слов! Чем напугал Господа отстраиваемый сынами человеческими город? Почему ужаснула его гордо воспарившая над землёй грандиозная башня? Автор Ветхого Завета объяснения этому не даёт. Но зато он точно передаёт растерянность и испуг ветхозаветного Бога, когда он сошёл, чтобы посмотреть город и башню, которые строили сыны человеческие. То, что увидел Господь, превзошло все его ожидания. Казалось бы, уничтоженный, погубленный стихией народ не только не превратился в жалких, спасающих в безоглядном бегстве свою шкуру животных, напротив, общая беда объединила его, сделала единым беспредельно могучим существом, которое гордо и прямо, своим дружным, сплочённым как никогда трудом, заявляло – мы живы, мы не сломлены, мы вернём на землю радость, мы восстановим справедливость и счастье.

Господь не смеет сразу разрушить их творение, он возвращается туда, откуда сошёл и жалуется, видимо, окружающей его свите: «Не отстанут они от того, что задумали делать». Он не может принять решение сам, ему нужен если не совет, то хотя бы молчаливая поддержка, ему нужно разделить хоть с кем-то страшное, безжалостное и трусливое решение...

«Сойдём же и смешаем там язык их, так чтобы один не понимал речи другого». (Быт 11: 7)

Прямая речь Господа Бога... Страх и злость затмевают его разум...

Всего один стих из тысяч стихов Ветхого Завета, но именно в нём зашифрованы события нашего прошлого, именно с этого решения Господа начался отсчёт нового времени, точнее безвременья, в которое мы все погружены по сегодняшний день. Именно это решение ветхозаветного Бога неминуемо привело к точке невозврата для той, сколь далёкой, столь и удивительной, замечательной и единственно возможной, жизнерадостной и жизнеспособной цивилизации, такой, какой её задумала Природа – наш мудрый и гениальный творец.

В русском языке глагол «смешивать» обозначает – образовывать из разнородных частей нечто однородное, единое. Однако автор Библии или её переводчик-толмач толку-

ют совершенно об обратном – «смешаем – значит разделим». Это уже странно. Неужели при десятках и сотнях вариантов переводов, при канонических правках и исправлениях ветхозаветного текста никому не бросилось в глаза это противоречие? Ветхозаветный Бог не смешивает языки, он делает нечто иное, то, после чего исчезает единый язык и возникает множество других языков и наречий.

Вдумайтесь, мои верные читатели, что значит смешать языки, то есть разделить их, как это трактует Библия, «так, чтобы один не понимал речи другого»?

Когда человек теряет способность говорить на привычном с детства языке, а затем, напрягаясь изо всех сил, заикаясь и путая слова, начинает пытаться донести свои, разбитые, как стекло на мелкие куски, мысли до собеседника?

Только тогда, когда человек теряет память! Когда он вдруг забывает названия окружающих его предметов, имёна, события!

Всеобщая, поголовная амнезия – вот чего добивался Господь! На этот раз он оставил людям жизнь, но стёр, уничтожил их память.

Амнезия – потеря памяти, афазия – один из типов амнезии, выражающийся в нарушении памяти на слова и речь. Основные причины амнезии – травмы головы, опухоли, инсульты, тяжёлые отравления, а так же психологические травмы. Какой способ выбрал Господь, чтобы отомстить сынам человеческим за их упорство можно только гадать, но то, что его целью было уничтожение памяти людей – можно сказать уверенно. Библия, Ветхий Завет чётко и однозначно говорит о том, что все мы, потомки ветхозаветных героев, получили от них в наследство необъяснимую забывчивость, что и привело к разделению языков, территорий, мировоззрений. Ветхозаветный Бог достиг своей цели, он улыбается, радуясь своей хорошо сделанной работе. Разделяй и властвуй – древняя изуверская хитрость властолюбцев.

Однако есть одно неучтённое ветхозаветным Богом обстоятельство. Можно полностью стереть у человека память, он забудет всё – как его зовут, чем он занимается, кто его родственники, забудет речь, технологии изготовления утвари, приготовления пищи. Что-то со временем восстано-

вится, что-то пропадёт на всю жизнь, но внутри человека, в самых его глубинах сохранится его генетическая память. Она может не проявиться сразу, но в дальнейших поколениях, рано или поздно, она обязательно даст о себе знать и разбудит до того невидимые человеческие качества, и непременно разбудит память и интерес к удивительному прошлому наших предков, которые, в отличие от нас сегодняшних, носили гордое имя – человек.

Об этом говорит в своей работе «Русский Север – прародина индославов» крупнейший российский индолог, доктор исторических наук Наталья Романовна Гусева: «... взгляд в прошлое может быть обусловлен таким условием, как острота и сохранность генетической памяти, то есть тем фактором, который называется «коллективным подсознательным».

Об этом же говорил Платон в своих знаменитых «Диалогах», утверждая, что необходимо «припоминать (истину) внутренним образом – сами в себе».

Можно привести следующий пример. В истории бывали случаи, что потерявшегося в младенчестве ребёнка принимали, выкармливали и воспитывали дикие волки. Из таких детей вырастают Маугли, которые бегают на четвереньках, едят сырое мясо и воют со своими собратьями на полную луну. Известно, что если такого ребёнка вернуть в человеческое общество до тринадцати лет, то из него зачастую можно воспитать социально адаптированного человека, успеть привить (дать возможность вспомнить) человеческий образ жизни, хотя отклонения в развитии остаются навсегда. С найденными детьми в возрасте более тринадцати лет это почти никогда не удаётся. Дальнейшее потомство от тех и других, воспитанное в обычном мире ничем не отличается от сверстников и сохраняет в полном объёме все человеческие качества...

Но все ли, и человеческие ли? Может быть, мы сами только имеем человеческий облик, а на деле такие же Маугли, зверёныши, не обладающие настоящими, истинными человеческими качествами? Например, таким важным, как чувство справедливости? Может мы потеряли его тогда, когда потеряли единый язык, а теперь не можем вспомнить, что же это такое и зачем оно нужно в этом жестоком мире? И сегодня, начиная что-то припо-

минать из забытого далёкого прошлого, нам непостижимо сложно перебороть страхи и сомнения, чтобы встать однажды, как упрямый Маугли Редьярда Киплинга, с четверенек в полный рост на две ноги и гордо сказать: «Я – человек! Отныне я буду поступать только так, как должен поступать человек, только так, как мне велит моя совесть, только так, как я считаю справедливым и верным, и ничто и никто более не сможет отвлечь меня с этого пути, потому, что я рождён свободным и умру свободным. Потому что я не тот, кто должен бегать на четвереньках, не тот, кто рвёт себе самый большой и жирный кусок мяса, не тот, кто признаёт волчьи законы стаи, потому что я больше не волк, я – человек!»

Когда-нибудь и моё племя, в этом не может быть никаких сомнений, гордо заявит об этом.

«И рассеял их Господь оттуда по всей земле; и они перестали строить город». (Быт 11:8)»

Кто, какие существа вышли из разрушенного города с забытым языком предков? Когда и при каких обстоятельствах вспомнят они родную для всех речь и соберутся, наконец, вместе, чтобы отстроить вновь общий, красивый и величественный, как сама Природа, город – город будущего! Как хочется скорее приблизить это время! Как хочется увидеть, каким оно будет! Как хочется почувствовать связь между ним, простым и лёгким, и суровым, запутанным, как волосы в нечёсаной седой бороде, прошлым.

ГОРОД ЦАРЁЙ

Город-на-реке-Ра! Город былинной древности и город грядущего одновременно. Город, на миг забывший своё имя, но сохранивший навсегда свой могучий характер, свой стиль, свой исполинский масштаб.

Точное время основания Города-на-реке-Ра сегодня не представляется возможным. В русском фольклоре говорится, что на берегу моря-окиана (мо-РА и ОКИ-ана) в

Святых горах Гором, сыном РА, и его помощником Китоврасом (или Китаврулом) был построен огромный город. Сей город был основан на прибрежных горах как сторожевой рубеж, охраняющий с востока и юга древние земли самого патриарха РА или, в современной огласовке, РАЯ. Земли эти, стоит полагать, совпадали по своей географии со знаменитым ранее на весь мир местом падения космического гостя – метеорита (камень Алатырь) – и оставшимся от этого события на земле кратером. Одним из самых загадочных правителем города был Гор, известный в дальнейшем под именем великана-богатыря Святогора. Потому город этот окрестили в народе Царским городом или Цареградом.

В Библии не только все наиболее важные и судьбоносные для человечества события перенесены с родной нам Русской равнины на Ближний Восток, в ней русский сказочный город назван Тиром, а его царь – херувимом. Город Тир по версии Библии был местом конфликта или причиной раздора Господа Бога и царя-херувима. То есть город Царьград, город, который сегодня называется Нижним Новгородом был в самом центре бушующих стихий человеческих страстей того времени. С ним связана жизнь многих героев Русских Сказок, героев мифов, былей, легенд других народов, докатившихся эхом далеких эпох до нашего времени.

Место для города было выбрано не случайно, а с особой тщательностью, с учетом всех географических и геологических особенностей этой территории в то время.

Охрана древних земель – истока реки Ра, вытекающей из кратера, образованного взрывом метеорита или земель бога этой чудной реки – бога Ра – была главной задачей построенного здесь города и он великолепно справлялся с нею. Бог Ра, отец Гора, жил недалеко от центра падения грандиозного метеорита в местечке, которое в дальнейшем стало называться «Гора отец» или Городец, расположенном в Пановых горах на берегу современной реки Волги. Когда «силы бога Ра ослабели» и «сердце его устало жить», он состарился, ослеп (стал тёмным) и спустился в пещеры Пановых гор. Был он хозяином явного мира – стал навий властелин или, коротко – Вий. Его покой и обязан был охранять исполинский страж Свято-

гор. А ещё покой заснувших волшебным сном своих семи дочерей – созвездия Плеяд, усыпальницы которых также находятся в черте уникального природного кратера в надёжно спрятанном от любопытных глаз месте, топком и труднопроходимом для праздных зевак.

Сам Цареград расположен географически не просто грамотно, но и на единственно возможном для выполнения возложенной на него миссии месте. Это сейчас мы перемещаемся из города в город с помощью автомобилей, поездов или самолётов, покрываем огромные расстояния, даже не понимая, какие горы преодолели, какие реки форсировали. А совсем недавно географические природные условия вносили огромные коррективы в маршруты путников. Например, преодоление рек было невероятно трудным, долгим и опасным занятием, а иногда просто невозможным.

Река Ра, современная река Волга – самая большая река Европы. Чтобы её переплыть, необходима тщательная подготовка. Нужно соорудить надёжное плавающее средство, приладить парус и (или) вёсла, дожидаться благоприятной погоды и лишь тогда, набравшись сил и мужества, решиться на преодоление этой серьёзной природной преграды. И далеко не всегда это предприятие завершалось успехом. Поэтому для путников, передвигающихся сухопутным путём, река Ра являлась своеобразной сдерживающей границей. Двигающиеся с юга купцы или воины, какие бы намерения они не имели, если даже они предвзвешенно форсировали Дон в верхнем его течении, попадали на огромный клин суши, зажатый с запада современной рекой Окой, а с востока современной рекой Волгой. Как бы не заматали свои следы незваные гости, какими бы потаёнными тропами не вели их подкупленные проводники, как бы не плутали сбившиеся с верного пути честные люди, рано или поздно, двигаясь к северу, все дороги сливались в одну, как сливаются, крепко обнявшись друг с другом две могучие русские реки – Ока и Волга.

Вот уж поистине – все дороги ведут... в Нижний Новгород. И это не просто слова, а следствие элементарной географии. Проникнуть с востока и юга на запад или север Русской равнины, минуя наш родной город в старые

времена было невозможно. Цареград стоял на пути путешественников надёжным стражем-великаном, выполняя современные функции пограничника и таможенника одновременно. Никто и ничто не могло проскользнуть мимо его величественных, отражающихся в чистых водах стен.

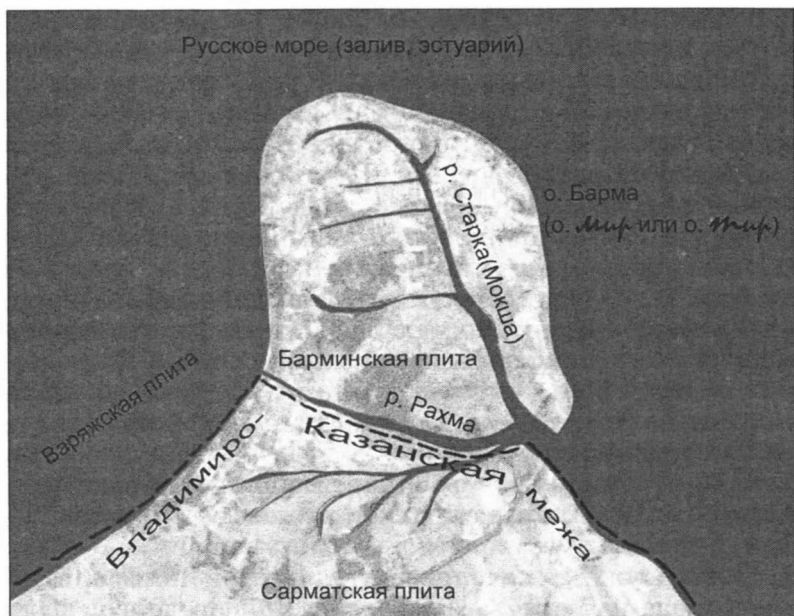
Прежде чем очутиться в пределах древнего очарованного города, утомлённому дорогой путнику предстояло последнее испытание – перебраться на окружённый водой остров. Для этого было необходимо преодолеть последнюю преграду на пути к цели – стремительную и опасную реку, протекающую по дну глубокого ущелья и надёжно сторожащую образованный ей остров. Эту реку, отделяющую Цареградские земли от материка, с пузырящейся, словно кипящей водой, злую, непредсказуемую, дикую и захватывающе красивую, древние считали матерью большой реки Ра и называли – Рахма. Всё, что сохранилось от неё сегодня, – небольшая речка, стыдливо прячущаяся от назойливых человеческих глаз в глубоком овраге, по которому в XIX веке, по соседству с руслом реки, была проложена старая Казанская железная дорога.

Но скромность Рахмы обманчива. Глубоко под ней, невидим и скрыт, пролегает настоящее, опасное как любое другое необузданное, но до поры спящее геологическое «существо» – разлом гранитной земной плиты. Эта трещина – южная граница уникального острова, отделяющая все прилегающие к Городу-на-реке-Ра территории от материка, она же северная граница литосферной Сарматской земной плиты. Имея столь ярко выраженные границы – реки Ока, Волга и Рахма, – уникальное геологическое образование, на котором расположен современный Нижний Новгород, уже не принадлежит ни к Варяжской, ни к Сарматской плите. А значит этот «геологический осколок» – самая настоящая микроплита – уникальный, неповторимый, подаренный гордому городу самой Природой земной геологический объект, аналогов которому, пожалуй, нет нигде на нашей удивительной планете. Про него знали древние и называли земли, лежащие на нём, отрезанные от всех иных земель водными гладами акватории реки Ра и гордо возвышающиеся надо всей прилегающей округой – Царским островом или про-

сто, как в детской игре (которая своими корнями происходит от этого знаменитого когда-то места) – Царь-горой. В библейской огласовке он назван горой Сеар (что очень близко к слову «царь») или, в других случаях, Тир (слово «тиран», к сожалению, часто является синонимом слова «царь»).

О реке Рахма, чтобы хоть немного представить о её величии в древности, следует рассказать следующее. Часто, в былинах о Соловье-разбойнике, отчество героя звучит – «Рахманович», говорящее о его связи с данной пограничной рекой. Так же встречается полное имя Святогора, как «Святогор Романович», где упускается всего лишь одна буква «х». На труднодоступном острове, за рекой Рахма, по «сказаниям западных украинцев, русских, молдаван и румын», как можно прочитать в Википедии, живёт мифический народ – рахманы. Сохранились сказания о рахманах и в древнерусских летописях, например в «Слове о рахманах и предивном их житии».

Считается, как уже говорилось выше, что остров (читай древний Нижний Новгород) посетил Александр Македонский во время похода на Индию. Вследствие чего принято считать, что рахманы – это индийские жрецы брахманы. Задумываемся ли мы, пролетая по оврагу около деревни Ржавка, на своих скоростных автомобилях, о былом величии реки Рахмы, о лежащем впереди, на высоких горах, Царском острове, о наших древних земляках – рахманах? Вряд ли! Мы, лишённые волею судьбы величественного прошлого, рискуем остаться без какого-либо перспективного будущего. Очнись, мой гениальный святой народ, стряхни наваждение, открой глаза, распахни свою душу, вспомни, как описывали жизнь наших прародителей удивлённые летописцы: «У них нет ни купли, ни продажи, ни распрей, ни драк, ни зависти, ни воровства, ни разбоя... они не стремятся к насыщению... и свободны от всяких болезней и тления...». Так куда и зачем спешишь ты по земле насыщенной мудростью и достоинством, по земле обильно обгаренной кровью защитников, свято верующих в конечное торжество справедливости и отдавших за неё свои жизни? Призываю, прошу, заклинаю, не сдавайся без боя и ты...



Реконструкция острова Барма (Рахманской плиты) –
места основания Города-на-реке-Ра

Напомню ещё раз миф о том, что якобы знаменитый Александр Македонский во время одного из своих походов посетил остров рахманов на краю Океана (Оки?). Существует сборник рассказов об Александре, написанный или составленный монахом Кирилло-Белозёрского монастыря Ефросиным, так называемая «Сербская Александрия», в которой рассказывается, что рахманы предсказали полководцу его дальнейшую судьбу. Александр так проникся образом жизни рахманов, что хотел прекратить свои завоевания и остаться у рахманов навсегда. В связи с этой легендой легко представляется, как после тяжёлого изнурительного похода великий Александр вышел, наконец, на край земли, на стрелку величественного нижегородского откоса и, сбросив доспехи и оружие под ноги, стоял, смотря на заходящее солнце, вглядываясь вдаль, за край земли, куда оно пряталось, надменное и недостижимое. Александр достиг своей мечты – главный поход его жизни был, наконец, завершён.

Город-на-реке-Ра... Город-на-Царь-горе Царского острова, город библейского царя-херувима – сказочный Царьград. Многие властители хотели бы называться этим титулом – «царь». Но царь – это не только власть, это, в первую очередь, бесконечная ответственность за народ, за каждого его представителя. Царствование – это справедливый и одобряемый людьми суд, действие, которое сродни святости. И эта ноша далеко не всем по силам. Царей всегда было мало, много было королей. Король, при всём своём богатстве, порой почти неограниченных возможностях и безмерном влиянии на судьбы пусть даже всей планеты, не может подняться на царскую высоту. Король – это всего лишь роль, внешнее сходство с древними царями, но без понимания их внутреннего устройства – мудрости, жертвенности, бесконечной ответственности. Согласитесь, что модную и распиаренную сегодня до небес королеву Англии никогда и никто не назовёт «царицей» – кишка тонка, не того полёта эта птица-павлин.

Второе, и уже отмеченное современной историей название Города-на-реке-Ра – Абрамов или по другой огласовке – Обран-ош. Зафиксировав это название, историки пытаются принизить причину такого наименования вновь отстроенного на месте бывшего Царьграда города, сообщая, что это всего лишь небольшое Абрамово городище. К детальной реконструкции этого «незначительного» «Абрамова городка» мы ещё вернёмся ниже, но надо отметить сразу, что даже сегодня много раз перестроенный и переименованный современный Нижний Новгород несёт в себе порядки, линии, черты того могучего и поразительного города из прошедших времён.

А пока вернёмся к названию. Имя АБРАМ, оно же ИБРАГИМ (АВРААМ) в своём корне несёт название реки Ра. Это трудно не заметить. И имя это обозначает в еврейском языке – «патриарх», «отец многих народов» или «великий отец народов». Именно так! Город-на-реке-Ра – город патриарх (или город патриарха), столица многих народов! И даже простое замалчивание такого названия нашего уникального города – умышленное искажение истории! Причём всей мировой истории!

Вот один из примеров такого искажения. Речь пойдёт о гербе нашего «неудобного» и «упрямого» города.

Давнишний спор исследователей о гербе Нижнего Новгорода сводится к тому, какой зверь является прообразом современной эмблемы города – лось или олень. Действительно есть предположения, что изначально животным, послужившим прообразом нижегородского герба, является лось, и только немецкие герольдмейстеры спутали его с оленем. Казалось бы, при чём тут лось, откуда могла появиться такая версия? Чтобы понять её источник необходимо внимательно присмотреться к следующему достаточно популярному историческому артефакту – к знаменитой, так называемой «Большой Государственной Печати Ивана Грозного». Существует несколько вариантов прорисовок данной печати и, хотя к данному артефакту вряд ли допускали непрофессиональных историков, они расходятся в самом принципиальном и важном месте – в символе «Новгорода Низовской Земли».

В первом случае у изображённого животного виднеется небольшая бородка. Эта борода и дала исследователям повод полагать, что животное – лось. В более поздней версии печати борода аккуратнo «сбрита».

Так решаются спорные неудобные моменты «историками-брадобреями».

Но «лосиная борода» – это не решение всех проблем, связанных с символом непокорной «Низовской Земли». Борода – это полбеда. У этого свободолюбивого дикого животного, как на грех, ещё имеются непозволительные рога! Вот они то и вводят в ступор мудрых историков. Дело в том, что рога у нижегородского чудо-зверя непrostые, а какие-то неправильные, сказочные. На оригинальной печати они хорошо просматриваются, их форма – вытянутая спираль. Таких рогов не встречается ни у лосей, ни у оленей. Поэтому серьёзным грамотным историкам пришлось взяться за ластик и карандаш и исправить досадную ошибку изготовителей печати, то есть вместо странных спиральных рогов «взрастить» роскошные ветвистые рога неправильному зверю.

В результате данной грубой, далёкой от аккуратности «косметической операции» на изображении «Большой Государственной Печати» появилось животное, напоминающее оленя, и проблема неправильных рогов была решена.

Но это ведь явный подлог!



Варианты прорисовки символа будущей Нижегородской губернии на Большой государственной печати 1577 года

Странное незнание зоологии академическим историкам можно было бы и простить, если бы это незнание не вело к дальнейшим принципиальным искажениям истории древнего Поволжья.

Что же за загадочный зверь изображён на «Большой Государственной Печати»?

Отгадка не столь сложна, как кажется на первый взгляд. Ещё писатель Владимир Гиляровский, судьба которого была одно время тесно связана с Волгой, отмечал, что волжские бурлаки называли нижегородский герб «весёлой козой». Коза на Руси – одно из самых уважаемых и достаточно часто упоминаемых в народном фольклоре животных. Вспомнить хотя бы известную с детства сказку «Волк и семеро козлят», где коза не только мать-кормилица, но и бесстрашная защитница своих доверчивых детей. Она сильнее и умнее самого волка.

Коза Седуня в былинном фольклоре является древней прародительницей народа русь.

Отметим, что «дикая белая коза» является символом также другого приволжского города – Самары. Название дружественного человеку животного – коза – слышится в имени города Казань и в имени воинственного народа – казаки.

Но животное, изображённое на «Большой Печати» не простая коза, у неё есть свой особый отличительный признак – сказочные спиралевидные рога. Существует ли та-

кое животное в природе? Конечно. Это удивительное и красивое животное носит не менее удивительное и красивое имя – мархур. Мархур или винторогий козёл принадлежит роду горных козлов, которых принято называть турами. Самку тура часто любовно называют турица. С этим же именем на Руси существует известный праздник – «турицы», – который празднуется почти в одно время с днём памяти княгини Ольги. Есть предположение, что тотемным животным знаменитой Ольги была именно коза или турица. Это очень интересная и достойная внимания версия. Если она верна, то символ Города-на-реке-Ра – винторогий тур (турица) совпадает с символом княгини Ольги, что не может быть случайностью.

Мархур – винторогий тур – животное мирное, но в случае опасности готовое постоять за себя – мархура называют змееед, то есть по поверьям он может легко победить даже смертельно опасную ядовитую змею, что как нельзя лучше могло бы характеризовать княгиню Ольгу – царицу русов – сумевшую заслуженно и справедливо наказать коварных убийц своего мужа князя Игоря.

Винторогий тур (символическая коза-турица) объясняет и название города, которое встречается, например, в Библии – Тур-Тир.

Новый символ-герб Города-на-реке-Ра закамуфлирован под оленя, а в новом его названии – Нижний Новгород – было убрано даже малейшее упоминание о реке Ра.

Примерно тогда и название самой реки Ра было заменено на нейтральную, не имеющую памяти о своей древнейшей истории, Волгу. Но и это название успело сохранить многое из этой вычеркнутой истории. Смешно и досадно слышать, когда пытаются вывести название реки от слова «влага». Влажными могут быть носки или,



Мархур – винторогий тур

пардон, трусы горе толкователей. Река Волга сохранила в себе уникальный и наиважнейший корень – «вол(ь)», то есть «воля». Волга – вольная дорога!

Слово «воля» – непростое слово. Здесь необходимо задержаться в нашем повествовании и подробно объяснить. Существуют два резко выраженных антонима – воля и неволя. Например, все животные делятся на живущих на воле, то есть диких животных, и живущих в неволе, то есть одомашненных животных. Причём животных одного вида, но диких и домашних, невозможно спутать. Либо это заяц – либо кролик, либо кабан – либо свинья, либо волк – либо собака. Процесс одомашнивания животных не изучен до сих пор. Одомашненные животные получают такие значительные и необратимые изменения в поведении, что уже не могут самостоятельно выжить в природных условиях. И наоборот, как известно, сколько волка не корми...

Русский язык – мудрый учитель и друг – легко объясняет главное и практически единственное различие между дикими и одомашненными животными. И объяснение всему – короткое и ёмкое слово «воля». Слово «воля» в русском языке – это отнюдь не синоним слова «свобода». Животное, живущее на воле, можно лишить свободы, посадив в клетку, но его невозможно лишить внутренней воли. Это животное будет страдать даже в самых благоприятных условиях содержания и при первой же возможности вырвется на долгожданную волю. Воля ему важнее сытости, тепла и даже искреннего человеческого добра. И другого расклада здесь быть не может. Либо животное, потеряв волю, необратимо превратится в свинью, собаку... либо сохранит свою волю и останется кабаном, волком и т. д.

Так же и в случае с людьми. Волевой человек всегда очень ранимо относится к лишению его любой свободы, но при любых обстоятельствах сохраняет свою волю. Человек, навсегда потерявший свою внутреннюю волю, уже перестаёт быть человеком – это всего лишь некое человекообразное существо, лишённое не только свободы, но и смысла, идеи своего существования и единственно верное название этому существу – раб. То же и с народом. Одно из основных качеств народа – его воля. Точнее народ и воля – это одно и то же, это синонимы. Если у народа остаётся воля – он народ, если народ лишается воли – он

население – рабское население. Недаром, например в немецком языке, слово «народ», живой, свободный «народ» звучит как «ф(в)ол(ь)к», что близко по значению русскому слову «воля», «волк».

Интересно отметить, что название волжских булгар (волжских волгарей – дублирующее само себя название, как «масло масляное»), народа, живущего по берегам великой реки, звучит не болгары, а булгары, через «у». Это изменение корня прослеживается, например, в слове «вульгарный». Оно сегодня звучит, как определение чему-то слишком простому, примитивному, грубому. С точки зрения «элит» всех времён, «вульгарный» – рождённый в примитивных народных массах (слово «вульва», обозначающее интересное место, в самом деле, обозначает место вольного или свободного рождения вольного, свободного человека, задуманное самой Природой, Родом, – настоящим, обитающим вокруг нас Богом). Кстати, одна из первых редакций Библии, предназначенная для широких масс, для «примитивного» народа, называлась «Вульгария». В этом названии явно звучит нота пренебрежения к тому, кому она предназначена. Этим отношением «элиты», оторвавшейся от народа или, возможно, отвергнутой им когда-то, к простым, как ей представляется, примитивным, человеческим отношениям, к простому, как кажется с первого взгляда, человеческому счастью, высокомерно пронизано всё, что создавала эта самая «элита», опять же не без помощи народных талантов – религии, современным искусству и культуре, исторической и ряду других наук.

Поэтому вся предлагаемая нам сегодня официальная и изобретённая под пристальным вниманием «элиты» история – это, к сожалению, всего лишь история лишения народа воли, та или иная история его порабощения, то есть лишения его свободы, счастья, жизни. Нас учат, например, что смена строя есть развитие так называемых производительных сил, прогресс. Однако – это всего лишь видоизменение рабства, его постоянное гнусное «развитие». В новых, современных условиях человеку, народу, предлагается более красочная и яркая картинка свободы, точнее, её видимость, создаётся даже ощущение некоторой вседозволенности, но на самом деле человек, народ попадают в жёстко установленные рамки, из которых не-

возможно вырваться, его воля опутывается, блокируется, обездвиживается. Одним из самых страшных и жестоких форм рабства современного мира, например, является постулат необходимости уплаты налогов. Эта «обязанность» незаметно, но неумолимо ломает человеческую психику, лишает его воли. Народ, смирившийся с налогами, данью в любой их форме, от любого лица, под любым, пусть самым благовидным предлогом, перестаёт быть народом, превращаясь в безликую, безвольную массу. В самом деле, человек ничего никому не должен, кроме Матушки Природы, которая дарит каждому человеку жизнь от самого рождения и до смерти совершенно безвозмездно. Люди объединяются в общину (самая бессовестная современная форма которой называется привычным словом «государство») только с целью распределения природных богатств, их бережного и справедливого расходования и пополнения. В любом случае человек, будучи членом, единицей данного объединения должен пожизненно получать необходимую ему для комфортной достойной жизни долю, например воздух для дыхания. Это закон Природы, это закон жизни. Никогда и ни при каких обстоятельствах человек не должен работать на другого человека, если только это не безвозмездный труд на благо своих близких, друзей, семьи, своего Отечества. Человек обязан быть вольным или обязан отказаться от права быть человеком. Иного не дано.

Итак, Волга – вольная дорога или дорога вольных, или просто – народная дорога. И селились на её берегах вольные люди, вольные народы. Обратите своё внимание на интереснейшее строение слова «волгарь»! Понятно было бы «волжане» без умягчённого раскатистого «рь». Так, кстати, иногда и называют людей Поволжья. Но название «волгарь» явно состоит из трёх корней: вол(я), (доро)га и р(а). Вольная дорога Ра, вольная река Ра, народ реки Ра – так надо истолковывать это слово – «волгарь»! Это уникальное «рь» встречается повсеместно в русском языке, обозначая, например, профессию, род занятий, оно географически привязывает к месту, где эта профессия родилась, где приобрела мастерство, традиции и откуда отправилась нести свои знания, свои технологии людям по всему земному шару – пека-рь, паха-рь, слеса-рь...По-

теряв начальное название Великой реки, история народов потеряла и своё начало, свой исток и, на сегодня, свой смысл. Ведь само слово «история» как раз и происходит от доброго русского слова «исстари», в котором, как от этого не отказываться, слышится слово «исток». А главным истоком земных вод – рек, озёр, морей и океанов, – а так же истоком времён, событий, истории – считался исток реки Ра!

ГЛАВНЫЙ ВОПРОС ГЕОЛОГИИ

Рассмотрим теперь главный вопрос геологии. Заключается он в следующем. Влияние геологических, климатических и других процессов Земли на развитие цивилизации безусловно. Но какие факторы доминирующие, а какие второстепенны? Люди, народы издревле «рассеяны по лицу всей земли». Они живут на разных континентах, в разных климатических поясах, в совершенно различных природных условиях. Экваториальные пустыни, джунгли, океанические острова, гористая местность, степи, непроходимые леса, тундра – любые места пригодны для жизни человека. Человек самое приспособляемое существо на земле. Он везде в ладу с Природой, с теми строгими правилами, которые она предлагает выполнять поселившемуся в тех или иных условиях человеку. Стоит только проявить внимание и уважение к окружающей его Природе, и человек превращается сам в одну из природных единиц, он растворяется в ней, надёжно и практически мгновенно занимая отведённую и как будто специально для него приготовленную кормовую нишу, и везде чувствуя себя как дома. Разумному человеку Природа рада всегда и везде. Какие же природные условия самые комфортные и привлекательные для человека? Если мы зададим вопрос: «Хотите ли вы жить в джунглях?», – эскимосам или, например: «Хотите ли вы жить в тайге?», – жителям субтропиков, то получим однозначное: «Нет!» Человек адаптирован к своей Родине, он чувствует и понимает её на протяжении поколений. И эскимос и житель

пустыни максимально используют те условия, в которые их поставила Природа и не чувствуют какого-либо невыносимого дискомфорта от этих условий. Человеку не важны среднегодовая температура воздуха или количество осадков, обязательное близкое присутствие океана или джунглей, он приладится ко всему, не умрёт с голоду, воспитает здоровое потомство. Что же, в таком случае, всё-таки наиболее важно для человека, для организации его жизни, для развития семьи, народа, человечества?

На этот вопрос есть единственно верный ответ – **СТАБИЛЬНОСТЬ!**

Любое неожиданное природное или искусственное изменение климатических или геологических параметров несёт за собой необходимость адаптации к новым условиям. Это очень непросто. Меняются природные условия, меняются природные ритмы, меняется флора и фауна – и человеку больше уже не пригождается старый опыт, привычные технологии, традиции, даже, возможно, созданная поколениями культура. Всё надо начинать с нуля, обучаться новым знаниям, привыкать к новым правилам, предлагаемым Природой в новых условиях. Человек выживет, но генетическая память, передаваемая из поколения в поколение, либо разрушится вовсе, либо получит значительные, возможно, необратимые изменения. Что же является самым важным, самым необходимым условием для сохранения традиций, культуры и, соответственно, генетической памяти?

Этим основным и единственно необходимым условием является **ГЕОЛОГИЧЕСКАЯ СТАБИЛЬНОСТЬ!**

Геологическая стабильность – обстоятельство, которое мало привлекает современных исследователей древности, а между тем не обращать на него внимания – значит не видеть причин возникновения и, что не менее важно, причин сохранения архаичной культуры, уникального народного творчества, его глубокой необыкновенной мудрости, одной из важнейших основ которых является язык. Благодаря геологической (стоит добавить, что климатические изменения – это, прежде всего, следствие изменений геологических) стабильности происходило постоянное и уверенное развитие именно человеческой цивилизации, направленное своим вектором самой Природой именно на человека, его индивидуальность; накапливался и сохранялся опыт

общежития, основанный в первую очередь на всеобщем, если хотите, преклонении перед справедливостью.

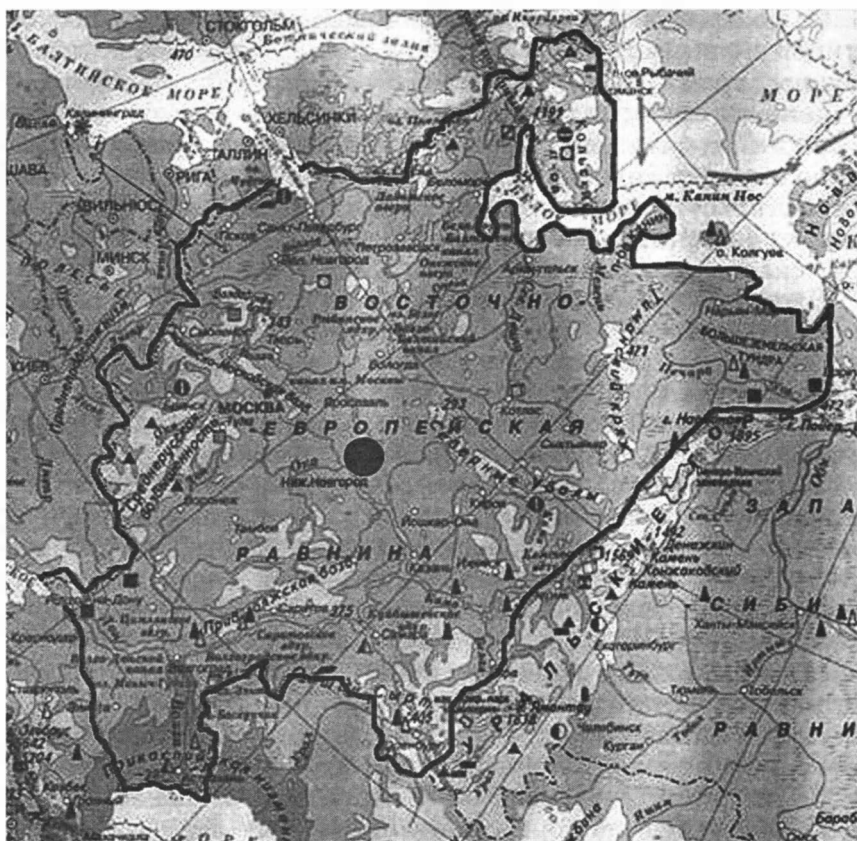
Всё, что справедливо – есть добро, любая несправедливость – зло. Этому учат сказки, поговорки, этому учит народная мудрость, это впитывается с молоком матери с младенческого возраста, через этот критерий происходит оценка личности, её поступков всю человеческую жизнь. До сих пор русские люди очень ранимо относятся к несправедливости, как бы она не проявлялась. Наши предки, опираясь на справедливость, создали совершенное общество без законов, без государства и его внутренних органов, создать которое в предлагаемых сегодня условиях – утопия. Но при внутренней гармонии, как и всё совершенное, такое общество оказалось уязвимым извне. Впрочем, это совсем другая история, а пока вернёмся к геологии.

Почему автор утверждает, что самым геологически стабильным районом земли была Русская, или, как её сейчас стало принято называть, Восточно-Европейская равнина? Потому что это очевидно! Взгляните на глобус или на карту мира, не политическую, которая приучает нас к тому, что вся земля разделена неразумными людьми на кагалы и уголья вместе с лесами, полями, населением... а настоящую, физическую, общую, такую, которую нам предлагает сама Матушка Природа. Большую часть планеты занимают моря и океаны. Вся земная поверхность буквально покрыта крутыми горами, хребтами, плоскогорьями, необитаемыми пустынями.

Равнин же на земле очень мало, и одной из крупнейших в мире является именно Русская равнина. «Восточно-Европейская (Русская) равнина имеет наибольшую плотность сельского населения, большие города и множество мелких городов и поселков городского типа, разнообразные природные ресурсы. Равнина давно освоена человеком», – можно прочесть в старых справочниках по географии СССР. Считается, что «Восточно-Европейская равнина почти полностью совпадает с Восточно-Европейской платформой. Это обстоятельство объясняет её равнинный рельеф, а также отсутствие или незначительность проявлений таких стихийных явлений, как землетрясения, вулканизм».

Но ведь это не так! Как уже отмечалось выше, почти через центр Русской равнины проходит Владимиро-Казанская межа – разлом Восточно-Европейской платформы на две плиты – Сарматскую и Варяжскую. То, что эти плиты находятся в относительном покое друг относительно друга – уникальное и удивительное явление. Земной рельеф, такой, как он есть сегодня, образовался благодаря внутренним геологическим процессам. Почему эти процессы сглажены и не проявляют свою силу именно на Русской равнине? Версия автора, хотя, признаюсь, к ней отнёсся с некоторым недоверием Ларин, состоит в следующем. Пучеж-Катунская астроблема географически находится точно в центре Русской равнины! Это не может быть случайностью! Предполагаю, что прилетевшее метеороидное тело, пробив гранитную кору земли и тем самым нарушив её герметичность в центре будущей Русской равнины, открыло путь образовавшимся непосредственно под корой и находящимся под огромным давлением водам на поверхность земли. Тем самым пробоина в коре, образовавшаяся под Пучеж-Катунским кратером, является со времени своего образования и по сегодняшний день своеобразным клапаном, который постоянно сбрасывает «внутричерепное» водяное давление Земли и предохраняет ближайшее окружение в диаметре примерно 2500 км от негативных процессов, связанных с этими опасными давлениями, тем самым сохраняя геологическую стабильность в пределах Восточно-Европейской, нет, всё-таки лучше Русской равнины! Найдите более аргументированную, более обоснованную версию геологической стабильности нашей родной Русской равнины! Жду с нетерпением любое другое разумное объяснение данному явлению. А пока его просто нет!

И снова река Ра, Великая и Древняя река Ра. Вытекающая из недр земли, питающая своими водами живую Природу и оберегающая от опасных катаклизмов целые поколения людей, поселившихся и основательно обжившихся на её приветливых и надёжных берегах, на которых стоит наш такой родной и такой оказывается незнакомый город. Город – страж уникального геологического явления – огромного кратера космического происхождения, земной пробоины в коре, го-



Пучеж-Катунский кратер (черный кружок) и граница Русской равнины
 род – страж невидимого земного «клапана» являющегося
 причиной образования знаменитой и стабильной, но до сих
 пор до конца не исследованной Русской равнины.

Город-на-реке-Ра – гарант стабильности, стабильности
 геологической, стабильности климатической, стабильнос-
 ти природной. Только в таких стабильных условиях, без
 катаклизмов, без неожиданных губительных разгулов сти-
 хий, в ровных, заранее прогнозируемых изменениях годо-
 вого природного цикла, могла зародиться, выжить и окон-
 чательно окрепнуть первая человеческая цивилизация,
 удивительная, сказочная, или, как её ещё иногда называ-
 ют, легендарная «цивилизация золотого века (времени)».

Только здесь, на берегах полноводной, богатой рыбой, птицей и зверем, травами и лесами реке – реке Ра, – длительное время живя в согласии с Природой, передавая бесценный опыт, знания сквозь множество поколений от старших к младшим, уважая накопленные традиции и технологии, опираясь на них, не нарушая ни при каких обстоятельствах законы ПриРОДы, правил её общежития, мог возникнуть, заРОДиться НАРОД, единое, мудрое, сказочное существо.

Народные приметы, народная медицина, народные поговорки, традиции, удивительнейшей красоты и выразительности язык – признаки его глубины, мощи и невероятного масштаба. Этот удивительный НАРОД, благодаря уникальной геологической стабильности своей земли, накопил, многократно проверил и систематизировал знания об окружающей его Природе. Он раскрыл её многочисленные тайны, понял и принял её. Он влился в её цикличность, повторяемость протекающих в ней процессов, соединил свою жизнь с течением природного времени, назвав этот цикл – Год – имя, которое, например, в немецком языке обозначает Бога. И сегодня, радостно отмечая Новый Год как нигде в мире, мы просто, согласно древней традиции, отмечаем начало нового природного цикла, с благодарностью принимая его щедрую стабильность и предсказуемость. И хотя неразумные правители неоднократно меняли календари, пытались нарушить вековой уклад наших предков, годовой цикл на нашей планете остаётся прежним, подчиняясь, как сто, тысячу лет назад, всё тем же геологическим и астрономическим законам.

ПУТЕШЕСТВИЕ В ГОРОД МЕЧТЫ

Давайте мы с вами, любопытные мои читатели, пробежмся по еле приметным, но сохранившимся даже сегодня дорогам и тропам в город мечты, древнюю столицу Мира, столицу русского негибачего характера и духа.

Прежде всего, соберём о легендарном городе максимум информации. Мы знаем, что стоит он на острове, с трёх сторон окружённом морем-океаном, который отде-

ляет от большой земли знаменитая ранее река Рахма. Действительно, если идти над крутым обрывом по парку «Швейцария» от Мызы в сторону центра, то с запада, насколько хватает глаз, будет лежать плоская равнина – оголившееся однажды дно залива Русского моря. Ближайшие земли, возвышающиеся над этим простором на самом горизонте, – местность Жары – именно те земли, которыми владел Дмитрий Пожарский и на которых находятся таинственные курганы.

Связь Пожарского с местом древних захоронений – Жарами, с событиями вокруг покрытой завесой тайны Пургасовой Руси и с организацией знаменитого Ополчения 1612 года, настолько очевидна, что требует к себе серьёзного внимания и дополнительных исследований. Это не входит в формат данной работы, но о том, что князь Дмитрий Пожарский – один из последних стражей загадочной Древней Руси, можно сказать уверенно. Его фигура нуждается в более глубокой оценке именно с той позиции, что он являлся практически последним оплотом сопротивления Руси с многотысячелетней, запрятанной сегодня, историей, после смерти которого появилась возможность прихода к власти новой, нелегитимной царской династии Романовых с новой историей совершенно новой страны – России.

Подойдя ближе к стрелке современных Волги и Оки, глядя на северо-запад, можно увидеть возвышающееся километрах в пятнадцати от зрителя Очелье – древний берег того же морского залива, на котором испокон веку тесно прижавшись друг к другу стоят многочисленные деревни и который берет своё начало от Пановых гор – земель надревнейшего города Городца. Эти земли видели многое – прилёт космического пришельца – метеорита – подъём из подземных глубин целых океанов воды, появление естественной и первой цивилизации русов, начальной цивилизации земли, первые, разумно и любовно построенные мудрыми и светлыми людьми для себя, своих детей и внуков в удивительно красивых и экологически здоровых местах, рядом с кристальными родниками из экологически чистых, полезных материалов – в основном дерева, поселения – которые и сегодня, сохраняя все заложенные ещё нашими древними предками качества, лю-

бовно называются деревнями. На этих же землях появились и расцвели первые ремёсла – технологии создания предметов труда и быта для более комфортных и уютных условий жизни, вспомним городецкие пряники, резьбу по дереву, городецкую и хохломскую росписи, плетение из лозы корзин, коробов и многое другое.

Начиная с Верхне-Волжской набережной наблюдатель будет видеть далеко на севере продолжение того же Очелья, которое уходит параллельно современной Волге на восток. Где-то там же, на северо-востоке, теряется в до сих пор непроходимых тайге и болотах знаменитая Ратная тропа, которая готова настойчивого путешественника-исследователя привести наикратчайшим прямым путём от берегов Ра-Волги к берегам Ра-Камы.

Всё, что мы увидели возвышающимся на горизонте, ступая по высоким и обрывистым Дятловым горам, – это и есть берега моря-океана, залива-эстуария, бывшей когда-то акватории реки Ра. Чтобы попасть на остров, в Город-на-реке-Ра, желающим необходимо было преодолеть достаточно большие, открытые взору стражников города водные пространства. Ему необходимо было как минимум надёжное добротное судно. Что-то подсказывает, что город не опасался вражеских вылазок с воды. И хотя в будущем, уже после того, как акватория вод вокруг острова-материка приобрела привычные нам сегодня очертания, новгородские бандиты-ушкунники наносили немалый вред, быстро и нагло нападая на своих стремительных ушкуях на беззащитных торговцев и ремесленников Нижнего базара города, но для стен города и успевших скрыться за ними людей, они не представляли ни какой опасности.

Был ещё один способ попасть в Город-на-реке-Ра водным путём. Как уже говорилось ранее, остров, на котором стоял древний город, отделяла от материка протока, проходящая от Мызы до Большой Ельни, которая напоминает о себе сегодня руслом реки Рахмы. По ней же, глубоко внизу, проходит разлом Владимиро-Казанской межи. То есть остров, отделённый от большой земли рекой Рахмой является литосферной микроплитой, со всеми вытекающими отсюда последствиями.

Опишем кратко его географию. Остров, находящийся на микроплите, представляет собой очерченную с запада

Окой, с севера и востока Волгой и с юга рекой Рахмой возвышенность подковообразной формы, своей сферической частью направленной на север. Её внешние края имеют обрывистую форму, испещрённую множеством оврагов, благодаря длительным геологическим процессам разрушений и размывов. Несмотря на эти процессы, сохранилась ярко выраженная горная цепь – земляной вал, состоящий из плотных осадочных пород, высокой стеной защищающий весь образованный Природой остров со всех сторон света, с небольшим разрывом на юго-востоке, недалеко от Большой Ельни, где с острова-материка вытекает и впадает в Рахму река, вобравшая в себя все реки острова – река Старка. Горная цепь, окружающая долину, образованную водным бассейном реки Старки, возвышается над всей окружающей местностью на добрую сотню метров и видна, как природное образование, издалека, с расстояния в десятки километров. Даже на юге, гранича с уже приподнятой над Варяжской плитой Сарматской плитой, данное образование находится выше на десять-двадцать метров, в чём можно убедиться воочию, остановившись над спуском Казанского шоссе к реке Рахме. У вас будет как на ладони горизонт уходящей на юг Приволжской возвышенности, которая, в свою очередь, лежит на спине Сарматской плиты.

«Царственно поставленный город», оказывается, стоит не только «над всем Востоком», но и над всем Западом, Севером и Югом. Это геологический и географический факт, с которым трудно спорить.

Горная цепь, охватившая кольцом мифический остров, как уже говорилось выше, круто обрывается со своей внешней стороны, и более плавно опускается внутрь острова, к берегам протекающей через весь материк реке Старке, образуя речную долину, испещрённую оврагами русел впадающих в неё достаточно многочисленных речек и ручьёв. Всё как на любом материке, например, Северной или Южной Америки, Африки, только как будто в уменьшенном, пародийном масштабе. Но это несколько не уменьшает историческую значимость этих земель для человечества. А может, даже, наоборот, здесь на сказочном острове наших предков, окружённом священными водами реки Ра, были спрессованы знания, опыт, мудрость до

таких давлений, что они потекли, как течёт под огромным давлением металл, не требуя никакого дополнительного нагрева, в разные стороны света, неся людям знания Природы и благоразумные правила общежития – древние Коны.

Удивительный, сказочный остров можно рассматривать, как чашу, гРАаль, из которой вытекала река мудрости, и которая постепенно, наверное, из-за отсутствия у людей простого чувства меры, превратилась в Старку – Старый канал – название, утратившее магическую силу, но которое своим именем указывает на ещё один водный путь в древний Город-на-реке-Ра. По Старому каналу, реке Старке с возможно искусственно углублённым, очищенным фарватером, можно было тайно попасть к восточным стенам нашего города на крупном судне.

Но мы, не имея в своём арсенале корабля, двигаемся к острову пешком. Как бы мы не плутали по Приволжской возвышенности, стремясь пробраться на север, рано или поздно все наши пути-дороги приведут к Городу-на-реке-Ра. В районе деревни Ольгино, сливаются дороги трёх направлений – юго-западного (богородского), южного (арзамасского) и восточного (казанского), и отсюда начинается единственная когда-то дорога в город мечты – в Город-на-реке-Ра. Интереснo проследить географию этой древней дороги. Прямой гужевой дороги, которая проходит сегодня вдоль реки Оки, через Мызу раньше не было, и быть не могло. Здесь нужны некоторые пояснения.

Основным средством передвижения на Руси с незапамятных времён служили реки. Вода рек и морей не только кормила поселившихся на её берегах жителей, но и выполняла трудную работу по перевозке любых грузов. Благодаря равнинному характеру местности (вспомним, что мы живём на одной из самых больших равнин мира), русла рек здесь всегда были достаточно разветвлёнными и развитыми, чтобы решать вопросы перемещения людей и грузов практически между любыми точками этой равнины. Равнинные реки рождаются не на ледниках в высоких горах, они обычно берут своё начало в крупных болотах на незначительных возвышенностях. Зачастую реки разных водных систем вытекают из одних и тех же болот, но текут, никогда уже не встречаясь друг с дру-

гом, в разные стороны, в разные моря и океаны. Соединив верховья таких рек каналами, наши предки расширили возможности водных маршрутов практически неограниченно, на всю территорию Руси.

Но помимо водных, на Руси существовала развитая сеть сухопутных дорог. Сухопутные дороги – давайте условимся называть «дорогами» инженерные сооружения, предназначенные для перевозки грузов с использованием грузовых колёсных телег – на Руси строились очень грамотно. Они надёжно служили для круглогодичной перевозки разнообразных грузов от одного пункта в другой сухопутным путём. Поэтому, для выполнения своих функций они должны были удовлетворять следующим требованиям: иметь при любых нагрузках, при любых погодных условиях (дождь, снег и т.д.), в любое время года, твёрдое и надёжное покрытие; и их ширина должна была позволять свободно и без дополнительных проблем разминуться встречному транспорту.

На территориях, близких к современному Нижнему Новгороду эти задачи были решены гениально – основные гужевые, грузовые дороги были проложены по природным гребням, имеющим наивысшие высоты, то есть по линиям водоразделов. Дороги, проложенные по таким линиям, в любую погоду оставались сухими и твёрдыми, а перед путником, идущим по такой дороге, открывались, как на ладони, великолепные просторы – леса и реки, поля и озёра, лежащие всегда ниже водораздела. Длинные, извилистые дороги Руси – пройти по ним – словно прожить ещё одну жизнь – неспешную, размеренную, полную красоты и гармонии.

При желании, сегодня, ориентируясь на линии водоразделов, можно отследить геометрию старинных русских дорог. Так, например, понимая старинные строительные правила, становится понятным, что автомобильная дорога, уходящая от деревни Ольгино на восток – это дорога, проложенная ещё в древности, которая вела путников, минуя Город-на-реке-Ра, в сторону Кстова, Лыскова, Казани. Она проходила, как и сегодня, через современный посёлок Селекционной станции, затем через район Зелёного Города и соединялась с современным Казанским шоссе уже около города Кстова.

Если с транзитной дорогой всё предельно ясно, то как решали наши предки вопрос со строительством сухопутной дороги в Город-на-реке-Ра? Эта задача была усложнена ещё тем, что, как уже отмечалось выше, дорога должна была соединить совершенно разные геологические плиты, преодолев разлом между ними и сложную водную преграду – Окско-Волжскую протоку или реку Рахму. Наши предки – инженеры-строители – справились с этой задачей великолепно. От деревни Ольгино была проложена дорога на север западнее истока одного из самых крупных безымянных левых притоков Рахмы. Затем дорога поворачивала на восток. На этом, полном трагических событий месте, необходимо ненадолго задержаться. О нём в народе сохранилась легенда.

«Верстах в восьми от Нижнего Новгорода, в сторону от Арзамасского шоссе между деревней Щербинки (она же Новая), стоящей на самом тракте, и деревней Ляхово в настоящее время пролегает сухой дол – когда-то пойма, теперь пересохшая в этом месте, у бывшего истока речки Рахмы, впадающей в Волгу около села Великий Враг.

На этом месте, по преданию, в 1171 году происходило побоище войск князя Боголюбского Мстислава Андреевича с мордвой. Место этого боя и в настоящее время известно старым жителям Щербинок под названием Мордовские кости».

Очень интересно отметить продолжение предания, связанное с речкой Рахмой.

«О речке Рахме говорят, что в старые годы она началась от самой деревни Щербинки, протекала мимо деревни Ляхово, и их жители всегда пользовались её водой. Но между ляховскими крестьянами в ту пору был один знахарь, который, поссорившись со своими односельчанами, в отместку им пошёл и заговорил исток Рахмы, после чего она совсем пересохла в этом месте и теперь начинает своё течение лишь ниже села Константинова...

Дознались, чьих рук это дело, и пошли к знахарю на поклон, а хитрый колдун отвечает им: так и так, говорит, жаль мне вас самому, да ничего не поделаешь, больно заговор силён положил я – на веки вечные, сам снять не могу, и не течь здесь Рахме до второго пришествия. Пустить снова Рахму теперь я не властен...»

По поводу первой части предания комментарии будут следующие. Конечно, народное предание прошло идеологическую чистку и называет одну сторону конфликта – войском князя, другую – мордвой. Но если эту идеологическую составляющую убрать, то получится, что в столкновении участвовали вооружённые до зубов грабители и ополчившиеся против них простые крестьяне – защитники своего любимого стольного города. Силы явно были не равны, и недалеко от битвы было произведено массовое захоронение – братская могила – погибших в бою ополченцев.

По поводу реки Рахмы. В предании звучит некоторая путаница. Река Рахма сегодня имеет свой исток недалеко от полотна современной железной дороги, берущей начало от станции Мыза и поворачивающей здесь на юг. При желании можно легко проследить по высохшей сегодня долине бывшее русло Рахмы. Нет никакого сомнения, что оно должно было соединяться в начале своего течения в районе Мызы с современной Окой, то есть быть прямой протокой между Окой и Волгой. Сегодня, как это и утверждает легенда, верховья протоки, реки Рахмы, бесповоротно пересохли. Изменилось и русло той реки, которая когда-то начиналась от Щербинок. Эта речка с потерянным сегодня названием, когда-то впадала в Рахму в том самом месте, где с другой её стороны впадала главная река острова-материка – река Старка.

Аналогичное предание о гидрогеологических изменениях в пределах Нижегородской области есть и про реку Великую, приток реки Кудьмы. Сначала, она была полноводной, по ней на сотню километров вверх по течению ходили корабли, а затем она пересохла и превратилась в ручей, через который может просто перешагнуть даже ребёнок. Однако сохранившаяся широкая долина когда-то полноводной реки подтверждает сказанное в легенде. Необходимо отметить, что раз уж эти события так свежо сохранились в живущем здесь народе, то, значит, и происходили они не в таком уж геологически далёком прошлом. В обоих случаях в данных событиях народная молва обвиняет людей, знахарей или колдунов, то есть подчёркивает человеческий фактор в произошедших процессах. Но изучению данных гидрогеологических событий, отмеченных в легендах, видимо, ещё не настало время.

Далее дорога, ведущая в город мечты, шла по высокому обрывистому берегу речки, правого притока Рахмы, через деревни Ляхово, Ближнеконстантиновское, Мордвинцево и спускалась к левому берегу Рахмы, которая своим течением обрывала единственный сухопутный путь. Там, за Рахмой, величественными стражами гордо возвышались долгожданные сказочные горы. Сколько людей с восхищением и восторгом, ожидая переправы, вглядывались в эти заросшие вековым лесом горы, пытались заглянуть за них, туда, где их ждала сладостная неизвестность. Там, на самом высоком месте, было видно поселение жителей удивительной страны. С виду – обычные люди, как примут они нового путника, как посмотрят, что скажут?

Первая деревня, стоящая на пути изумлённых паломников – деревня Анкудиновка.

Эта деревня может быть интересна сегодня уже тем, что она, пожалуй, является единственным малым поселением в мире, которое лежит на двух плитах, северная и южная части сегодняшней Анкудиновки разделены друг с другом не только небольшой речкой, но и глубинным, грандиозным земным разломом. Скажите, где во всём свете вы сможете встретить ещё хоть одну деревню, находящуюся в таком уникальном природном месте. Не старайтесь вспомнить – у вас ничего не получится! Такого просто нет. А если бы было, то его давно уже бы распиарили, растиражировали и объявили туристической меккой. Как часто то, что в мире считается чем-то уникальным, чудесным, на Руси является самым обыденным, простым и незаметным!

Многие столетия, а может и тысячелетия, Анкудиновка являлась первым селением острова-материка, встречающим каждого человека, задумавшего посетить город мечты сухопутным путем. Анкудиновка была таможней, пограничным пунктом и вооружённой заставой, охранявшей спокойствие своих жителей от непрошенных гостей. Здесь, внизу, под пристальным наблюдением стражей анкудиновского поста, была организована переправа через пограничную Рахму. Сегодня когда-то шумная и людная переправа превратилась в небольшой мостик, через который можно переехать на легковом автомобиле, но под-

няться в гору, на высокий крутой обрыв левого берега Рахмы на обычном автомобиле уже не представляется никакой возможности.

Но в далеком прошлом нас бы (давайте условимся, что нас двое) внимательно осмотрели, подробно расспросили, кто мы, с какой целью идём в город мечты. Далеко не всех пропускает через свою заставу бдительная стража, помните, что преподобному Зосиме пришлось переправляться через Рахму инкогнито, по наклонившемуся над водой дереву. Не увидев ничего подозрительного, стражники нас пропустили. Дорога в город мечты открыта. С нескрываемым волнением мы идём по мосту через Рахму и поднимаемся по крутому, почти вертикальному склону, вверх. Но вот подъём преодолён, мы останавливаемся и оглядываемся назад... Перед нами внизу, на сколько хватает глаз, до горизонта, лежит земля, по которой мы пришли сюда. Сейчас, возвышаясь над ней, кажется, что мы находимся на вершине Мира, и это ощущение не обманчиво. И с геологической и с исторической точки зрения – это действительно Вершина Мира!

Однако надо спешить, и мы с моим спутником-близнецом принимаем решение временно разделить в своём движении, чтобы через какое-то время встретиться вновь.

Сегодня из деревни Анкудиновка идёт единственная дорога в восточном направлении, однако в западной части современного Нижнего Новгорода существует Анкудиновское шоссе – прямое напоминание о старой дороге, ведущей когда-то из Анкудиновки в сторону современного проспекта Гагарина и далее к центру города, – старой Арзамасской дороги. Первый из нас отправится по ней, а второй на восток, в сторону Казанского шоссе по современной асфальтированной дороге. Обе эти дороги, Арзамасская и Казанская, приведут нас к встрече уже в сердце Города-на-реке-Ра.

Стоит отметить, что сегодня, несмотря на проложенные с «Рахманского острова» через долину русла Рахмы два современных шоссе с широкополосными мостами, геологические особенности местности не позволяют полностью решить транспортную проблему города и создают многокилометровые пробки на южных выездах во время уикенда, именно эти геологические особенности до сих пор

не позволили провести в центральную часть города железную дорогу. Вариант, который был предложен и выполнен в своё время строителями, позволил все-таки подвести железную дорогу до Ромодановского (Казанского) вокзала на улице Черниговской, но оказался небезопасным из-за оползневой зоны вдоль правобережья Оки. В конечном итоге от этой железнодорожной ветки пришлось отказаться – Город-на-реке-Ра требует к себе уважительного и более обдуманного отношения.

Тем временем первый путник подошёл к высокому берегу Оки, по гребню которого проложен современный проспект Гагарина, по главной дороге, ведущей в центр древней столицы.

В то же время второй путник вновь спустился вниз, к самой воде, но уже другой, вытекающей с острова-материка реки – реки Старки. Здесь также существовала водная переправа. Сегодня, от самого начала деревни Утечино, сохранилась видимая ложбина – подъём к Казанскому шоссе, который выходил на гору севернее современного подъёма от деревни Ржавки. Далее начиналась горная цепь, по хребту которой, была проложена большая Казанская дорога. По ней второй путник двинулся к Городу-на-реке-Ра.

Теперь оба путника стали продвигаться на север, один по западной горной гряде, обрывающейся труднопреодолимым крутым склоном к Оке, другой по восточной горной гряде, с таким же склоном к Волге.

Всюду встречались приветливые люди, здоровались, кивали головой, кланялись в пояс. Загорелые, обветренные, счастливые, их голубые глаза горели особенным светом, а на губах играла загадочная улыбка. Они словно знали про случайно повстречавшегося им путника всё, его потаённые мысли, надежды, мечты... Кто они и откуда вдруг появлялись на большой наезженной дороге? А вокруг стоял жаркий летний день, наполненный сверх меры звенящими на всём видимом пространстве звуками и чудными голосами.

Путнику, идущему по большой Казанской дороге, вдруг непреодолимо захотелось пить, и тут же, как по мановению волшебной палочки, появился светлый, худой как лист отроч, загадочно поманил легким движением кисти, ничего не говоря, путника куда-то за собой и пошёл, не огляды-

ваясь, под обрыв в сторону горячей и сверкающей на зенитном солнце Волги, нет, той самой знаменитой на весь белый свет реки Ра. Река, до самых краёв наполненная светом, река-солнце, горела так, что на неё невозможно было поднять глаза, невозможно было спрятаться от её всепроникающего ока, и, вдруг, ещё через несколько шагов, стало тихо, легко и прохладно. Путник огляделся, наслаждаясь окружающим его спокойствием и уютом. Он находился в помещении непонятных размеров, с множеством каких-то ответвлений, проходов, лазов.

– Пей, – наконец произнёс молчащий до того юноша.

– Кто ты?

– Мы жители реки Ра, нас называют рахманы, мы живём в пещерах её святых берегов, мы вырыли здесь целые города, места хватит всем, оставайся у нас навсегда.

– Нет, меня будут ждать.

– Правильно, сегодня до захода солнца ты встретишься со своим другом на самом краю, а может в самом начале света, ты готов, ступай, – и будто не было ни пещерной прохлады, ни сладкой воды, ни юноши – всё только блажь, навеванная жарой и ослепляющим солнечным светом...

Современный район Нижнего Новгорода с говорящим названием Печёры – это местность известная своими многочисленными пещерами, теми самыми, вырытыми руками легендарных пещерных жителей прошлого, скрытыми от любопытных глаз и надёжно хранящими свои тайны... Как глубоко под нашими ногами скрываетесь вы, что прячется в ваших тёмных закоулках, какие ответы, уже давно записанные на пожелтевших страницах ваших покрытых вековой пылью книг, ждут наших никак не созревающих вопросов? Мы, современные жители Печёр (но не пещер), не чувствуем глубины и смысла этих сооружений древности, нам не понять их, и нам их сегодня не найти... Ведь чтобы почувствовать глубину, надо увидеть, разглядеть хотя бы то, что лежит на поверхности.

Когда проходишь медицинскую комиссию, у окулиста есть тест – он показывает цветные картинки, состоящие, например, из кружочков, в которые вписаны цифры. Человек, страдающий дальтонизмом, не может их обнару-

жить, для него тестовые картинки не несут никакой информации. Но это не так! В самом-то деле цифры есть! Они прячутся, закамуфлированные под фон, умело используя эффект иллюзорной невидимости. Как убедить страдающих историческим дальтонизмом, что на фоне предлагаемой сегодня исторической картины мира, рельефно, выпукло, осязаемо, смотрит на нас, живёт, ждёт от нас внимания и понимания совсем другая – гордая и бесконечно красивая, как всё на Руси, – действительная история жизни наших предков. Ждёт и верит в нас...

Путники продвигались навстречу друг другу, замыкая огромную окружность, образованную горными хребтами, отделяющими внутренние земли острова-материка от остальной земли. Как тут не вспомнить сказочную детскую страну Оз и не менее известную страну, так же окружённую непроницаемыми горами, правителем которой был волшебник Изумрудного города. Ведь у всех сказок, легенд, мифов есть прообраз, первоисточник. И у автора нет никаких сомнений, что уникальный, известный с глубокой древности остров рахманов и является этим прообразом. Крутые, прячущие остров от ветров и посторонних глаз, земляные склоны, словно выросшие из вод Оки и Волги, а ранее из вод моря-окиана, священной реки Ра, и за ними, лежащая, словно в чаше, долина, образованная сотнями родников, ручьёв и речек, стекающих в одну, дугой облизывающую западный склон восточного хребта, реку Старку. К геологии этой реки мы вернёмся позднее.

А пока обратим внимание на то, что путники, находясь на противоположных хребтах острова-материка, занимают преобладающие высоты. Они, имея хорошую оптику, могли бы обменяться друг с другом приветствием и восхититься тому, что между ними (точнее под ними) лежит великолепная, зелёная, изрезанная ручьями и речушками долина – вся как на ладони. Заветная, заповедная, святая земля, окружённая Святыми горами. Судя по «Сказанию о рахманах» на острове была запрещена охота, рубка леса и распашка земли. Первозданный ландшафт естественной Природы – глубокие овраги, чистые студёные ручьи, голубые озёра, окутанные клубящимися туманами, нетронутые леса – при движении по возвышающемуся над всем этим великолепием земляному валу

создаётся впечатление полёта. Отсюда неожиданные на первый взгляд слова из сказок про древнего русского богатыря – Святогора, – который объезжал на своём богатырском коне дозором Святые горы «выше леса стоящего, выше облаков летящих». И хотя сегодня сказочная долина заполнена городскими постройками, каждый при желании и некоторой фантазии может оказаться на месте мифического Святогора, проезжая на автомобиле по Казанскому шоссе или проспекту Гагарина, проложенным по хребтам этих гор.

Тем временем оба путника подошли к знаменитому на весь свет городу, один с юга, другой с востока.

В первом случае земляной вал, по которому проходил Арзамасский тракт, сужался благодаря двум глубоким оврагам. С западной стороны к дороге подходил овраг, по одному из склонов которого проложен современный Окский съезд. С восточной стороны к дороге подходил овраг, образованный ручьём, недалеко от которого проложена улица Тимирязева. Эти два оврага были искусственно соединены рвом, ограничивающим въезд в южные ворота города. Здесь находилась огромная площадь и был сооружён дозорный редут, судя по попадающимся под окским откосом огромным кускам песчаника, каменный. На этом самом месте сегодня можно видеть Крестовоздвиженский монастырь на площади Лядова, построенный, скорее всего, из материалов и на фундаментах, существовавших здесь древних сооружений.

Со стороны востока, как можно смело предположить, находились такая же огромная площадь, сегодня площадь автостанции «Сенная», и подобное же сооружение – дозорный каменный редут. Находился он, по аналогии с южным, на узком месте Казанской дороги, между двумя естественными оврагами, по первому из которых проложен Печёрский спуск, а по другому в сторону реки Ковалихи проложен Буйновский переулочок. Примечательны эти бывшие сооружения древности тем, что от них в самое сердце легендарно-мифического города вели, и ведут сегодня, две его главные и единственные дороги. Эти дороги имеют уникальную геометрию. Отметим, что они абсолютно прямолинейны, имеют примерно одинаковую ширину и, судя по проложенным по ним в наши дни трам-

вайн timer путям, без дополнительной подготовки этих путей, имели твёрдое покрытие (вспомните сказочную дорогу из жёлтого кирпича) и сближались друг с другом под прямым углом. Начинаясь каждая от своего оборонительного редута, эти дороги вели путника через все последующие оборонительные валы и ворота и спускались со своей высоты в самый низ, к реке Ра, встречаясь со своей улицей-близнецом уже в воде – у самых главных, морских ворот города!

Знакомьтесь, мои верные читатели, коренные нижегородцы или вновь поселившиеся здесь гости города, а также те, кто ни разу ещё не был на берегах слияния рек Оки и Волги – две древнейшие улицы Нижнего Новгорода, его две бессменные артерии, видевшие и хранящие в своей памяти так много, что нам даже и не снилось – современные улицы Ильинская и Большая Печёрская! Две сестры, неразрывно связанные невидимыми нитями с другими сёстрами – Окой и Волгой и встречающиеся друг с другом там же, в районе знаменитой Стрелки!

Однако всё по порядку. Начинаясь, как уже говорилось выше, каждая от своего оборонительного сооружения древности, сегодня, к великому сожалению, беспощадно разрушенных, Ильинская и Большая Печёрская улицы соединялись друг с другом по прямой дополнительной улицей, которую можно назвать островной Ратной тропой. Она пересекала две эти улицы чуть ниже редутов и не только соединяла их, но и проходила дальше к воде, тем самым соединяя берега Оки и Волги. Эта дорога была очень важна для оборонительной функции города, она позволяла срочно передислоцировать силы обороняющихся в зависимости от надвигающейся угрозы. Эта улица сохранилась и сегодня, частично прячась под неразумную городскую застройку, и носит известное для всех нижегородцев имя – улица Максима Горького. Не может быть никаких сомнений, что эти три улицы – Ильинская, Большая Печёрская и Полевая (ныне ул. Горького) проектировались и строились древними строителями с единым замыслом и в одно время.

Улица Большая Печёрская сегодня будто бы обрывается, упираясь в бывший оборонительный вал, проходивший вдоль улицы Пискунова. На её пути лежит сквер,



Реконструкция Города-на-реке-Ра. Черные линии – главные улицы города. Серые линии – стены Древнего Кремля Города-на-реке-Ра. Окружности: №1 – Южные ворота Древнего Кремля, №2 – Северные ворота Древнего Кремля, №3 – местонахождение Маяка

площадь Минина и Пожарского, Арсенал кремля. Но свидетельства, записанные, например, Мельниковым-Печёрским, говорят о том, что в месте пересечения Большой Печёрской и Пискунова существовали восточные ворота города, то есть улица, ведущая к этим воротам, не могла быть тупиковой, а наоборот, она должна была вести путников в центр города. Так оно и есть. Большая Печёрская улица проходила через бывший Архиерейский сад, через площадь Минина и проходила далее, как бы сквозь здание Арсенала. Именно сохранившееся здание Арсенала говорит о том, что в этом месте была не просто башня, а хорошо укрепленные ворота третьей, если считать от периферии, оборонительной линии города. Улица Большая Печёрская продолжалась дальше потерянных сегодня ворот Арсенала, проходя через самый центр сегодняшнего Нижегородского кремля, а в прошлом через центр восточной части Древнего Кремля Русов.

И этому есть очень интересное свидетельство – Ивановская башня! Дело вот в чём. Ивановская башня кремля своим створом ворот расположена очень странно. Последние полтысячи лет она являлась главными воротами города, так как через неё сквозь наш город шла дорога на восток из Москвы и Санкт-Петербурга – столиц России. Улица Рождественская плавно переходит в Ивановский спуск. Но эта «плавность» никак не вписывается в архитектуру башни – она своим створом несколько отвёрнута как от Рождественской улицы, так и от Ивановского спуска. Поэтому дорога, идущая через башню, имеет странную зигзагообразную форму, заставляя двигавшиеся обозы совершать два поворота – один перед, другой после въезда в створ её ворот. Однако, если по линейке продолжить улицу Большую Печёрскую через кремль, то она пройдёт точно через Ивановскую башню, причём снайперски попадая в створ её ворот! Ивановская башня кремля сохранила и бережно сберегла для нас свою тайну! Но, напомним, тайны открываются только тем, кто хотя бы пытается их открыть...

Как уже говорилось выше, многие удивительные тайны и секреты нашей древней земли лежат на поверхности. Стоит только отбросить «исторический дальтонизм» и взять в руки хотя бы линейку, карандаш и обыкновенную лупу, то можно окунуться в, казалось бы, невиди-

мый, или до поры тщательно скрытый мир наших предков. Ведь всё тайное....

Оставим на время улицу Большую Печёрскую на берегу реки Ра.

Улица Ильинская. Перед тем как продолжить рассказ об улице, необходимо внимательно рассмотреть карту (карты) Нижнего Новгорода. Ещё раз убедимся, что центральная часть города имеет планировку близкую к симметрии. Две улицы, Ильинская и Большая Печёрская, идущие по гребню гор с двух сторон, стараются замкнуть свой путь на севере острова. Они дополнительно соединяются, примерно в равноудаленном месте от точки своей встречи, пересекающейся с ними улицей – улицей Горького. Всё говорит о том, что принцип планировки и постройки обеих улиц должен быть одинаков. Пройдёмся теперь по Ильинской от бывшего редута на площади Лядова – от Крестовоздвиженского монастыря. По Ильинской, как и по Большой Печёрской, ходит городской трамвай. Это совпадение столь же забавно, сколь и информативно. Раз уж инженерами-строителями трамвайных путей были выбраны именно эти улицы, то, значит, они чем-то руководствовались в своём выборе. Статус улицы, её транспортная важность, достаточные размеры и плотность грунта – всё имело своё значение. И в этом обе улицы как сёстры-близнецы.

Двигаясь по Ильинской, мы попадём на пересечении её с улицей Сергиевской на безымянную площадь. Улица Сергиевская, если внимательно посмотреть на карту города, является продолжением улицы Пискунова (старой Осыпной), то есть продолжением второй линии обороны древнего города. Сейчас связь улиц Пискунова и Сергиевской незаслуженно потеряна. Они разорваны Почаинским оврагом, но это сейчас. Геологически это не обосновано, и к этому вопросу мы вернёмся позднее. В месте пересечения современных улиц Ильинской и Сергиевской находились ещё одни грандиозные ворота древнего города – Южные. В легенде, записанной Храмцовским, Южными воротами названы ворота в районе пересечения улиц Большой Покровской и Пискунова, но Большая Покровская более молодая и менее значимая улица древнего города. Судя по всему, в Городе-на-реке-Ра было только двое глав-

ных ворот – в местах пересечения улиц Большой Печёрской и Пискунова (Восточные) и пересечения улиц Ильинской и Сергиевской (Южные). И ворота эти представляли собой грандиозные сооружения городской архитектуры прошлого. В легенде, держащие оборону просто засыпали ворота землёй, и преодолеть их не было никакой возможности даже многочисленным профессиональным княжеским войскам. Не знаю как у вас, дорогие мои читатели, но у автора просто не хватает фантазии представить такое сооружение с прилегающими к нему городскими стенами в районе улицы Пискунова или Сергиевской. Но то, что такие сооружения, возведённые нашими удивительными предками существовали, нет никаких сомнений.

Дальше, за стенами, идущими очевидно вдоль современной улицы Сергиевской, начинался укреплённый город. Но где он? Улица Ильинская, по аналогии с улицей-сестрой Большой Печёрской, должна была пролегать через центр западной части города. Всё сегодня разрушено, расчищено, окончательно потеряно и забыто. Оставшимися его следами можно считать лишь Вознесенский монастырь, палаты Пушкина, церковь Успения Божьей Матери, сохранившуюся на месте одноимённого монастыря и, возможно, постройки Рождественской церкви. Современная улица Ильинская сегодня доходит до одноимённой церкви и резко обрывается на крутом обрыве над стрелкой Волги и Оки. Но мы не боимся обрывов или круч и попытаемся регенирировать улицу, потерявшую свою голову или хвост. Восстановленная нами улица продолжит своё прямое направление и пересечется со своей сестрой-близнецом где-то на улице Нижне-Волжской в районе домов №5 или №7.


Зачем эти две древнейшие, наиважнейшие для города улицы встречаются в таком странном месте? Принимая без нужного сопротивления предлагаемую нам «научную историческую парадигму», мы рискуем не только не понимать своего великого прошлого, мы также рискуем оставаться убогими, неполноценными, робкими в защите своего настоящего и своего будущего. То, что историческая наука хотя бы в конкретном случае с историей Города-на-реке-Ра заблуждается – очевидно. Но если это признать, то придётся признать несостоятельность всей истории Поволжья, всей истории Мира. Новый взгляд на

историю может изменить многое в сознании людей, в их человеческом поведении. Этого никак не стоит бояться, наоборот, к этому надо стремиться всеми силами, всеми возможностями, всеми помыслами. Только так мы сможем хотя бы сохранить надежду на наше будущее – достойное, справедливое, счастливое...

Чтобы понять древних архитекторов и строителей необходимо вновь на время окунуться в геологию. Напомню, что абсолютная высота или высота над уровнем моря в районе Города-на-реке-Ра в старые времена составляла 82–84 м. Это высота, на которой стоит современная восстановленная Зачатская башня Нижегородского кремля. То есть место встречи двух знаменитых улиц находилось не на суше, а во входе в гавань, образованной оврагом современного Зеленского спуска. Овраг, лежащий вдоль западной стены кремля, как бы образованный руслом реки Почайны, и сейчас находится ниже этих отметок. Автор данных строк уверен, что продолжением двух улиц, современных улиц Большая Печёрская и Ильинская, служили воздвигнутые из камней два мола, врезавшиеся с двух сторон в воды Великой и Святой реки Ра. И в месте встречи этих двух, рвущихся друг к другу, уникальных инженерных сооружений по задумке древних строителей были спроектированы и выполнены главные водные ворота Города-на-реке-Ра, служившие одновременно башней-маяком, указывавшим кораблям вход в уютную, спрятанную от ветров, гавань.

Это уникальное по замыслу и исполнению сооружение было великолепно выполнено древними строителями – нашими с вами предками. Главные водные ворота Города-на-реке-Ра, увенчанные маяком, являлись началом, именно началом, двух центральных улиц Города-на-реке-Ра. Прямолинейные, с идеальным твёрдым покрытием, они лучами расходились от этих водных ворот и под прямым углом вели уже спешившихся путешественников или паломников на юг – в арзамасском направлении и дальше, к Чёрному, Средиземному морям, или на восток – в сторону Казани, Сибири, Китая. Таковы масштабы Города-на-реке-Ра.

Принятая сегодня на вооружение традиционная история, оставляя для всей истории Руси чуть более тысячи лет, при этом щедро отмеряет историям других стран времени в несколько раз больше, переворачивает всё с ног на



Одна из реконструкций
Колосса Родосского.

От ног великана начинают
свой путь две улицы древнего
города: направо – современная
Ильинская, налево –
современная Большая
Печёрская

голову, приписывая другим странам множество событий, которые, скорее всего, происходили именно на Руси, здесь, в Поволжье. Этим грешит не только историческая наука, но и принятая на веру мировая мифология. Автор неоднократно встречался с тем, что переиначенные русские сказки, предания, были, вдруг выдаются за мифы и легенды других стран, других, иноземных героев.

То же самое, похоже, произошло и с одним из легендарных чудес света. Судите сами. Две линии, состоящие из двух древних улиц Города-на-реке-Ра, образуют своеобразную стрелку. Если проследить её направление, то можно обнаружить, что стрелка направлена на город Городец. Согласно русским сказкам, отец Святогора, основатель рода русов, жил именно

но в Городце. Город-на-реке-Ра, правителем которого был Святогор, продолжатель рода, мог также называться островом Рода или на греческий манер – Родос. Также нельзя не заметить, что русское слово «город» имеет в себе корень «род» и обозначает – движение (го) или место сбора «рода», народа.

Известно, что легендарный Родос, город приписываемый Египту, имел одно из чудес света – маяк в виде огромной статуи (так называемый колосс Родосский), стоявшей ногами на прикрывающих бухту двух молах и державшей в руках факел. Однако эта статуя, посвящённая Роду (её можно назвать статуей-идолом Перуну), более всего подходит именно Городу-на-реке-Ра, и именно она вызывала зависть и тревогу у врагов города. Горит факел – живы защитники города и, значит, есть надежда

у народов Поволжья на отпор крепнущему злу. Вероятно, именно разрушение этой статуи-маяка-башни являлось главной задачей, целью врагов легендарного города. Эта версия вполне объясняет странности, которыми наполнена легенда об Абрамовом городище, будто бы охраняемом «поганой» мордвой.

Вернёмся к геологии. Пройдём ещё раз по горным хребтам, отделяющим остров-материк Города-на-реке-Ра от остальной земли. Начнём с высокого холма, гордо возвышающегося над современной деревней Ржавкой. Вид, открывающийся отсюда, не может не вызывать восторга. Отсюда горный хребёт идёт на северо-запад и по нему, по самой его вершине, проложена древняя дорога, современное Казанское шоссе. Эта горная цепь и проложенная по ней дорога является по законам геологии водоразделом. Ручьи и родники, берущие своё начало с внешней стороны данного горного образования, текут напрямую к Волге. Ручьи и родники, берущие своё начало с внутренней стороны природного вала, текут внутрь материка, в данном случае внутрь уникального геологического образова-



Город Родос (Род-ош). На рисунке хорошо видно, что мол, начинающийся от ног статуи, переходит в дорогу, поднимающуюся в гору

ния – острова-материка – самостоятельного осколка литосферной плиты. Несмотря на то, что в данном случае осколок плиты «микроскопический», здесь работают те же геологические законы, как в случаях с крупными и гигантскими литосферными плитами.

Было бы, кстати, просто логично на данном уникальном примере организовать геологические экскурсии и приглашать сюда школьников и студентов со всего света, чтобы они воочию могли увидеть и понять жизнь литосферных плит и лежащих на них материков.

Горная цепь, её вершина, по которой проходит Казанское шоссе, сворачиваясь в кольцо, переходит в улицу Родионова, затем в проспект Гагарина – Арзамасский тракт, – который также проложен по линии водораздела. В районе кинотеатра «Электрон» горная цепь уходит с южного на юго-восточное направление, и по его вершине проложено современное Анкудиновское шоссе. Далее горная цепь выходит на берег Рахмы и, повернув на восток, направляется к началу нашего путешествия – к высокому холму над деревней Ржавкой. Здесь горная цепь замкнулась бы, если не долина, промытая вытекающей с острова-материка реки Старки. Итак, все родники, ключи, ручьи и речки, берущие своё начало с внутренней стороны описанного выше водораздела, рано или поздно впадают в главную реку острова – Старку, которая имеет единственный выход с острова-материка в юго-восточной её части. Всё строго согласно законам геологии. Стоит напомнить, что никогда реки, имеющие свой исток с одной стороны горной гряды, не пробьют себе русло в другую сторону от этой гряды. И наш остров не может быть исключением.

Однако мы, кажется, что-то забыли. Да, мы забыли проследить горную цепь – водораздел – между восточной (Казанским шоссе и улицей Родионова) и южной (проспект Гагарина) частями острова. А между тем это очень важно. Где проходит водораздел или горная гряда между площадью Сенной и площадью Лядова? Этот, казалось бы геологический, вопрос далеко не праздный. Его решение поможет нам ближе познакомиться с замыслом древних строителей Города-на-реке-Ра. Итак, вопрос водораздела, хотя и не явен, но достаточно прост. Наши предки – великолепные строители – учли это при строи-

тельстве самого великолепного города мира, проложив по его хребту вторую оборонительную линию или современные улицы Пискунова и Сергиевская, которые в древности были одной улицей, или одна из них служила продолжением другой. За ними – с внешней стороны горного хребта – и был построен самый загадочный мифический город мира.

Идея расположения города, возможно, очень проста – никакие отходы, связанные с деятельностью большого населённого пункта, не должны попадать в запретную заповедную часть острова-материка. Наши предки заботились об экологии уже с незапамятных времён! Чистоплотные, чистосердечные, мудрые – они заботились не только о настоящем, они вглядывались и беспокоились о грядущем. О нас с вами – неразумных и не бережливых, о тех, кто, к сожалению, не смог сберечь историю своего города, историю своей реки, историю своей земли, историю своих предков, историю своего Отечества...

Но сегодня улицы Пискунова и Сергиевская разделены оврагом – бывшим руслом реки Почайны и, как кажется на первый взгляд, следовательно, они не могут являться границей водораздела острова. Река Почайна брала своё начало с внутренней стороны этих улиц относительно острова-материка, пересекала их и несла свои воды к реке Ра. Это предположение, однако, противоречит законам геологии.

Знания наших предков удивительны. Они понимали Природу, ведали её законы, общались с ней на одном языке. Их проекты безошибочны, решения поражают своей изящной красотой и чувством гармонии с естественной Природой. Город-на-реке-Ра – не исключение. Наоборот, его архитектура, его функциональные возможности, как уникального оборонительного сооружения, продуманы до мелочей. Природный ландшафт использован с ювелирной точностью. Ничего подобного более нигде невозможно увидеть. Город-на-реке-Ра – насыщен градостроительными архитектурными решениями, выполнение которых и сегодня, с существующими технологиями, строительной техникой и материалами, представляется фантастическим, нереальным, сказочным. Будьте внимательны, мои дорогие друзья, ведь, несмотря на время, несмотря на масш-

табные попытки полного уничтожения города, всё и сегодня лежит на поверхности, всё открыто и доступно для пытливого, искренне любящего свой город, свою страну, свою Родину, ума.

Природная, изначальная геология земель, на которых был возведён в незапамятные времена Город-на-реке-Ра, выглядела следующим образом. Улицы Пискунова и Сергиевская являлись одним целым и проходили по горному гребню водораздела. С внешней стороны этого гребня, в районе современной улицы Добролюбова и Лыковой дамбы начинался овраг с сохранившимся и сегодня названием – Балчуг. Этот овраг образовывал заводь, удобную бухту, вокруг которой и вырос в своё время город. С внутренней стороны водораздела, в районе современного здания банка «Гарантия», начиналась река Почайна, русло которой имело совсем другую геометрию. Чтобы понять замысел древних строителей, необходимо обратить внимание на то, что у современного города есть ещё один нераскрытый секрет. Современная улица Нижегородская, начинающаяся от оврага реки Почайны, является продолжением современной улицы Октябрьской. От внимания пытливого исследователя не может ускользнуть и тот факт, что две пары улиц, которые разорваны Почайнским оврагом – Пискунова-Сергиевская и Октябрьская-Нижегородская – идут параллельно друг другу. Так же нельзя не отметить параллельность улиц Пискунова и Нестерова. Это не может быть случайностью. Замысел древних строителей прост – соорудить два параллельных земляных вала, пространство между которыми заполнить водой. То есть между современными улицами Пискунова и Нестерова, Пискунова и Октябрьская, Сергиевская и Нижегородская существовал ров или канал, заполненный водой. И у автора данных строк несколько не вызвал бы удивления тот факт, если бы данный канал был выполнен судоходным.

Остатком, случайно сохранившимся от данного канала следом, являлся Чёрный пруд, который долгое время использовался горожанами, как место отдыха и катания на вёсельных лодках. Технически данный канал был выполнен следующим образом. Вдоль вышеуказанных сохранившихся до сегодняшнего дня улиц были насыпаны парал-

лельные земляные валы, между ними выполнено заглубление – будущий канал. Заполняла канал река Почайна, которая, практически сохраняя своё природное русло, несла свои воды в канал в районе Лыковой дамбы и вытекала из него в районе современной улицы Варварской, впадая в реку Ковалиху и неся свои воды дальше, в сторону Старки. Тем самым Почайна не «нарушала» геологических законов и являлась внутренней рекой острова-материка.

Можно считать также, что именно начало, исток реки Почайны, являлся истоком самой главной реки острова-материка – реки Старки. Для накопления, аккумуляирования вод Почайны в искусственном канале в районе современной улицы Варварской, была выполнена серия шлюзов, позволявшая судам спускаться (или подниматься) от канала к Старке. Зодчими Города-на-реке-Ра этот проект был выполнен блестяще. Вы только представьте, недоверчивые мои читатели, что вдоль улицы Пискунова величаво и торжественно проплывает многомачтовый парусный корабль. Для нас это чудо, для наших предков – реальность. Фантастика! Сказочный летучий корабль русов – взлетевший благодаря нашим гениальным предкам в самый центр современного Нижнего Новгорода, напугавший своим видом его потерянных жителей, ввергший в ступор доблестных работников инспекции безопасности дорожного движения и в необратимую кому современную администрацию города.

Город-на-реке-Ра – город, построенный на Святых горах и «Обрамлённый» Святыми водами реки Ра. Город-на-реке-Ра – совершенство человеческого разума, символ исполнения дерзновенной мечты и реальное доказательство бесконечности возможностей разумного, исполненного доброй воли человека. Город-на-реке-Ра – миф, легенда, сказка, были – истории и рассказы о котором разошлись, растеклись, разлетелись по всему миру, запутывая и обманывая историков, независимых исследователей и просто любопытных людей, которые стали приписывать эти истории совершенно другим городам. Город-на-реке-Ра – столица царства любви и согласия, объединившая вокруг себя в единый Человеческий Род множество народов и сохраняющая на основе древних Конов великолепную сказочную страну под великим названием – Русь.

«Город» – этим именем называют современные нижегородцы верхнюю часть города, его исторический центр. Казалось бы, нонсенс – сами горожане, жители других районов, при поездке в центральную часть, говорят: «Поехали в город». Традиции живут очень долго, зачастую переживая сам задуманный и заложенный когда-то смысл, саму идею этой традиции. Называть «городом», просто «городом», Город-на-реке-Ра – одна из таких древних традиций и связана она, по-видимому, с тем, что это был первый город, появившийся на землях Руси в незапамятные времена. Почему – «город»? Основной корень, образующий слово – «Род». «Го-Род» – место истечения или, наоборот, сбора Рода, как уже говорилось выше. А уже затем, далеко не в лучшие времена, смысл слова изменился на «огороженное» валом, частоколом или стеной место.

История Города-на-реке-Ра неразрывно связана с историей Рода, наРода, Родины – Руси. Потеряв, точнее подзабыв её, мы потеряли, подзабыли свою уникальную историю, древнейшую историю Руси, позволяя без необходимого в данном случае сопротивления строить на её землях – меняя традиции, время, исчисление, язык, человеческие отношения, тем самым меняя, ломая и уродуя живущий здесь испокон века народ, – совсем другую страну – государство с другим, странноватым названием – Россия.

ВОЗВРАЩЕНИЕ В ЛЕГЕНДУ

Уделим легенде об Абрамовом городище дополнительное внимание – она этого достойна.

Сразу необходимо отметить, что сюжет гибели Города-на-реке-Ра уж очень похож на библейский сюжет гибели Вавилонской башни и города, где находилась эта башня. Помните, что автор не верит в случайности и совпадения. Библия книга хитрая, в ней в путанной и ломаной форме живут множество реальных историй, но все они скрыты под толстым слоем вымысла и порой трудно узнаваемы.

Вернёмся к легенде об Ибрагимовом городке, уже частично приведённой ранее.

«Мордвин Абрам или Ибрагим, вышедший из-за реки Кудьмы, поселился при впадении Оки в Волгу, на Дятловых горах, покрытых дремучим лесом».

Начнём свои комментарии с конца. Дятловы горы, как мы видим, несмотря на свою привлекательность для охоты и жилья, «покрыты дремучим лесом». Это говорит, как мы и предполагали, о том, что остров-материк был заповедным местом с ограничением как строительства и охоты, так и вырубки леса, то есть Святым местом.

Имя Абрам, как уже говорилось выше, имеет русское происхождение и обозначает «обрамлённый». Оно сейчас крайне редко встречается в русских семьях, но достаточно распространено у мусульман. Какое имя было у «вышедшего из-за реки Кудьмы» точно сказать нельзя, но то, что его имя совпадает с именем городища, города, говорит о том, что рассказчику было необходимо озвучить название крепости, но напрямую он этого сделать не мог. Имя города, как и сам древний город, новым будущим хозяевам этой земли необходимо было забыть, вычеркнуть из народной памяти. Однако память устроена сложнее, чем кажется на первый взгляд. Итак, благодаря сохранившемуся в легенде имени нового жителя Дятловых гор, мы знаем название города – Абрамов или Ибрагимов городок.

Теперь один из самых интересных вопросов. Абрам назван в самом начале легенды «мордвином». Здесь необходимы некоторые пояснения. История Нижегородского Поволжья представляется историками как история колонизации русскими князьями земель, принадлежавших нескольким племенам, в том числе мордве. То есть в результате борьбы русских с мордвой, последние отступили и оставили навсегда Город-на-реке-Ра. Однако страна, которая существовала здесь в те времена, называлась Русью.

Условно принято называть древнерусское государство докиевского периода – Новгородской Русью, затем Киевской Русью. Но известно, что существовала ещё одна Русь, о которой упоминания очень редки, – Пургасова Русь. Она пришла к нам со страниц Лаврентьевской летописи, странным, неожиданным образом избежав чистки и правки. Однако «Русь Пургасова» упоминается и в некоторых

других летописях, например в Московском летописном своде или в Никоновской летописи, а затем, в более поздних списках, информация о наличии «Пургасовой Руси» исчезает практически из всех источников. Историки по-разному объясняют феномен появления в летописных источниках упоминания странной для них «Руси» в современном Нижегородском крае.

Самое популярное объяснение: «Пургасова Русь» – это мордва, объединившаяся с русскими переселенцами, убежавшими в Поволжье от новых порядков Владимиро-Киевской Руси. Мордовский князь Пургас возглавил сопротивление, но в итоге, потерпел поражение от другого мордовского князя – Пуреша. Однако из прочитанного выше мы знаем, что Русь, как уникальное образование человеческого общежития, появилась задолго до преобразований Владимира и её центр находился в самом сердце Русской равнины (потому она и носит название Русской), то есть в Среднем Поволжье, и её столицей долгое время был город на слиянии Оки и Волги. Русь Новгородская со столицей в городе Новгороде слишком далеко находится от её центра, чтобы претендовать на всю Русь. Столица Киевской Руси – город Киев – по иронии судьбы вообще является сегодня столицей совсем другого государства. Для Руси – это периферия, окраина, с которой отступают, а не бегут. А вот местоположение «Пургасовой Руси» понятно и логично. Здесь её центр, здесь её сердце.

Надо заметить, что имена «мордовских князей» Пургас и Пуреш, приобретают совсем другой оттенок, если учесть близость звуков «П» и «Б». Возможно это особенности произношения, а возможно целенаправленное изменение имён военачальников Руси того времени. Бургас, Бур-еш – корень «бур» (медведь) со времён легендарного Бур-ивоя носят в своём имени потомственные воины-русы (имя ещё одного знаменитого и почитаемого на Руси воина также, возможно, должно звучать – Бер-ун, вместо привычного – Перун).

Стоит отметить, что Русь всегда окружали дружественные братские народы, они находили здесь всемерную поддержку, уважение, достойную жизнь и делили с ней её непростую судьбу. Если посмотреть на современную карту России, то нельзя не заметить интересный феномен – с западной стороны от Нижнего Новгорода нет национальных республик.

Где находившиеся в древности здесь племена и народы? Чудь, весь, мурома и другие? Ушли, ассимилировались, погибли? Принимая факт колонизации этих земель русскими со всеми вытекающими из этого последствиями, мы, невольно, берём на себя и ответственность за преступления, связанные с исчезновением этих народов. Тем самым мы становимся тождественны с колонизаторами Африки или, например, Америки, где коренное население – индейцы – было практически полностью истреблено. У наших предков – русов – никогда не было ни желания, ни необходимости в захвате чужих территорий. Наоборот, именно вокруг русов собирались и бурно развивались другие народы, другие роды, не мешая, а дополняя друг друга традициями, навыками, промыслами. Стоит обратить внимание на то, что с востока от Нижнего Новгорода, только в Приволжском федеральном округе, сегодня существует шесть республик и один национальный округ. Благодаря невидимой, но жёстко охраняемой многие сотни лет границе, древние народы сохранились, зачастую изменив свои старые названия. Мордва не только выжила в тяжелейших условиях, но и сохранила своё прежнее название. Однако вернёмся к Абраму.

«У Абрама было 14 сыновей и 3 дочери, для которых он построил 17 домов, на том самом месте, где теперь стоит в Нижнем архиерейский дом».

Абрам строит всего лишь 17 домов в месте, откуда можно быстро и незаметно для противника покинуть укреплённый город через северные ворота. Он осторожен, он прекрасно знает устройство города. Но какова его цель? У него явно есть пока неизвестный нам план.

«Поселение это было названо Абрамовым или Ибрагимовым городком, а сам Абрам поставлен был всеми мордовскими племенами их правителем».

Итак, в легенде прозвучало древнее название легендарного города. А Абрам, оказывается, избранный правитель, то есть по-современному президент – легитимный лидер Руси.

«Когда Абрам слышал о движении войск суздальских, муромских и рязанских, то принялся укреплять свой

городок, в котором всех жителей было до пятисот человек, и обнёс его тыном, валами и рвами.

Укрепление это обхватывало, с севера на юг, всё пространство от въезда на гору с Волги, Коровьева взвоза, выходявшего на нынешнюю Волжскую набережную против нынешней Малой Печёрки, вплоть до спуска на нынешнюю Лыкову дамбу, а с востока на запад – от Ковалихинского ручья до речки Почайны.

В этом укреплении Абрам устроил двое ворот: одни с южной стороны вала, широкие, с дубовыми створами, которые завалил землёй, другие тайные, на севере, у самого Коровьева взвоза; а где должно было проходить воинство княжеское, поставил караулы».

Здесь мы видим описание укреплений города, его размеры и масштабы. Они поистине грандиозны! Найдите ещё один средневековый город таких размеров! У вас вряд ли это получится. Но описание города в легенде несколько ошибочно. По этим описаниям получается, что укрепления города идут от Коровьева взвоза (Верхне-Волжской набережной) и заканчиваются у Лыковой дамбы. Но мы помним, что одни из главных ворот города (южные ворота) должны быть на пересечении улиц Ильинская и Сергиевская, значит, городские укрепления пересекали улицу Заломова, Похвалинский съезд и выходили на Окский откос! Обеспечивая свою безопасность, Абрам только реконструирует укрепления города, в том числе заваливает землёй южные ворота города. И всё! Этого достаточно, чтобы профессиональное войско не смогло захватить город!

Абрам рассчитал так: караулы, установленные на редуте, где сейчас находится Крестовоздвиженский монастырь и откуда начинается прямая мощённая камнем дорога в Город-на-реке-Ра – современная улица Ильинская, – заблаговременно обнаружат противника и сообщат о его численности обороняющимся. Вражеские ратники непременно должны будут «упереться» в засыпанные неприступные ворота города, а стены, ров и валы остановят их дальнейшее продвижение. Однако Абрам всё-таки недооценил противника.

«Мстислав явился под Абрамовым городком с четырнадцатью тысячами ратников и, не хотя проливать на-

прасно крови, а желая только покорности мордвы и приобретения земель их, вступил с Абрамом в переговоры, предлагая ему удалиться с Дятловых гор и признать над племенами мордовскими (читай, над Русью) владычество князя суздальского».

Мстислав вступил в переговоры – очень странно. Тактика князей заключалась в молниеносности операции, они захватывали города с ходу, грабили их и быстро отступали, пока враг не собрался с силами. Что-то тут не так. Как и у Абрама, у Мстислава была своя задача. Он знал, что в городе не может быть богатой добычи – разграбление семнадцати домов не тот уровень для четырнадцатитысячного войска князя. Цель у Мстислава совсем, совсем другая.

«Абрам отвечал, что так как он не прирождённый владыка мордовского народа, а только выбранный им правитель, то и не может принять на себя никаких условий без согласия всего народа, почему и просил дать ему четыре года для сношения со всеми мордовскими племенами. Мстислав дал ему срок для объявления решительного ответа – четыре дня.

Хитрый старик сумел воспользоваться этим коротким временем: через тайные ворота свои он немедленно послал гонцов в ближайшие мордовские сельбища, требуя скорейшей помощи.

В две следующие за тем ночи вошло в укрепление, через те же тайные ворота, более 5000 человек мордвы, и прежде истечения срока, данного Мстиславом для ответа, Абрам велел открыть ворота и внезапно ударить на войска великокняжеские».

Мстислав же нашёл слабое место в обороне города и начал готовиться к выполнению своего плана – прорыву обороны противника (*об этом см. ниже*). Видя это, Абрам не смог больше тянуть время. То дело, ради которого он предпринял переселение с небольшой горсткой единомышленников в Город-на-реке-Ра, было под угрозой.

«Но эта отчаянная решимость не принесла мордве никакой пользы: Абрам пал в битве со всеми своими сподвижниками, городок был разграблен и сожжён, и оставшиеся в нём жители перебиты».

Так закончилась ещё одна страница истории защитников древнего Города-на-реке-Ра. Все они во главе со своим правителем погибли в неравной схватке. Мы никогда не узнаем их имена.

«Мстислав здесь оставил тысячу человек конных ратников, заповедовав им жить около Абрамова городища, а отнюдь не в самом городище; а почему так приказал, легенда не объясняет...»

Станный приказ князя объясняется тем, что это приказ был не о защите отбитого у мордвы города новыми хозяевами, нет, это приказ о полном разрушении его укреплений, уничтожении следов его бывшего могущества. Тысяча ратников – бойцов с величием прошлого, «стирателей» древней истории. Как знать, сколько их последователей занимаются данной деятельностью и сегодня?

Эта история так сильно напоминает уже прокомментированную выше библейскую историю, что невозможно не сблизиться в проведении параллели между ними.

Город-на-реке-Ра разделил судьбу народов, которые он когда-то объединил. Абрам пришёл в Город-на-реке-Ра, явно по какой-то причине оставленный людьми. С жителями семнадцати домов было невозможно построить такой огромный город. Абрам только реконструировал его, восстановив повреждённые укрепления. Причины, по которым люди оставили город, неявны и требуют дополнительных исследований. Однако можно предположить, что возвращение в город жизни, по замыслу Абрама, должно было начаться с восстановления колоссальной башни-маяка-статуи (идола-памятника Перуну), которая до разрушения стояла на воде перед входом в городскую гавань. Этот маяк, выполненный в виде огромной фигуры знаменитого защитника Руси, показывал дорогу заблудшим в ночи судам, а днём своим величием внушал твёрдую надежду на стабильность и благополучие будущего всего человеческого Рода.

Абрам набрал строителей около пятисот человек и приступил к восстановлению города и башни. Он стал делать из глины кирпичи, обжигал их и латал разрушенные стены. С каждым днём росла ввысь башня-статуя, каждый день по капле возрождалась надежда. Весть об

этом разнеслась по окружающим землям. Услышав новость, князь Мстислав Боголюбский спустился на ладьях по Клязьме и Оке к Городу-на-реке-Ра и увидел, что в городе кто-то живёт, город восстанавливается, растёт разрушенная башня. Нужно было принимать срочные меры для устрашения непокорных народов Поволжья. Остановить строительство, было поручено Мстиславу. Он со своим войском прибыл к Городу-на-реке-Ра и обнаружил в городе предводителя народов Поволжья Абрама, который лично возглавил реконструкцию города и башни. Мстислав привёл с собой четырнадцать тысяч ратников, которые, сменив копья на простые лопаты, представляли для города реальную угрозу. Они знали, что делали.

Есть стойкая, сохранившаяся до наших дней, легенда о небольшой речушке Почайне, будто бы она однажды выйдет из своих берегов и затопит Нижний Новгород. Воды речки использовались строителями обороны древнего города для заполнения рва вдоль внешней стены крепости. Плотина, с регулирующими уровень воды шлюзами, перекрывала русло в районе современного Дома культуры им. Свердлова, по ней сейчас проходит пешеходная улица Большая Покровская. Стоило только поднять уровень плотины, и Почайна могла реально угрожать затоплением нижней части города. Воины-землекопы Мстислава стали, насколько это возможно быстро, прокапывать канал через земляной хребёт водораздела в районе современной Лыковой дамбы и, одновременно, увеличивать уровень плотины для дополнительного поднятия воды.

Поняв замысел Мстислава, который мог привести к прорыву запруженной воды речки Почайны в сторону Волги, Абрам сделал отчаянную вылазку на вооружённых не только лопатами княжеских людей. Но это отчаянная атака не помогла защитникам города, Абрам и его люди погибли. А Мстислав завершил начатое, поменяв вновь копья на лопаты – вода прорвалась через земляной вал и, промыв широкую долину, разделившую навсегда современные улицы Пискунова с Сергиевской и Октябрьскую с Нижегородской, мощным грязевым потоком устремилась на восстанавливаемую башню. Башня разрушилась окончательно, её остатки оказались погребены под толстым слоем грязи. Образовавшееся болото, долго не

просыхавшая от селево-оползневого потока грязь дали необычное название этому месту в городе – Балчуг.

Балчуг разрезал древний город на две почти равные половины. Западную, находившуюся чуть выше по течению реки и на более высоком месте, то есть «верхнюю» его часть, практически полностью и без следа уничтожили оставленные специально для этого Мстиславом люди. Восточную часть бывлой крепости, стоявшую ниже по течению на более низком месте, не удалось стереть с лица земли полностью, слишком трудоёмкой была работа. Удалось уничтожить внешние валы с проходящим между ними ровом, начало улицы Большой Печёрской, а также все постройки стоявшие у воды. Оставшиеся стены внутреннего кремля, восточной или «нижней» его части, новыми хозяевами было решено использовать, частично восстановив разрушения, связанные со временем. Эту малую восстановленную часть бывшей грандиозной крепости называли Нижним Новым городом, то есть городом поставленным на «низком» месте старой крепости, или Нижним Новгородом.

Помимо разрушения укреплений древнего города, произведённые княжескими воинами земляные работы нарушили сложившееся гидрогеологическое равновесие всего острова-материка. Был разрушен естественный вал – водораздел данной системы. Исток главной реки острова-материка был от неё отрезан и превратился в речку, несущие свои воды напрямик к Волге. Как сказалось это «ранение» на гидрогеологическом состоянии системы точно сказать трудно, любое ранение всегда непредсказуемо, но можно констатировать, что речка Ковалиха, когда-то бывшая продолжением реки Почайны, сегодня практически исчезла и появляется на поверхности земли как незначительный ручей лишь за улицей Белинского.

Воду в руслах рек Ковалихи и Почайны, до того бережно направленную в подготовленные строителями оборонительных сооружений древнего города рвы, пытались сохранить для своих нужд новые поселенцы, перегородив их многочисленными запрудами, но вода портилась, темнела (вспомните Чёрный пруд) и становилась непригодной для питья. Вид заросших, постепенно превратившихся в сточные канавы прудов никак не украшал наш город.

Интересно, что император Николай I, посетив в своё время и с великим интересом осмотрев Нижний Новгород, произнёс: «Природа сделала всё возможное, чтобы украсить вам город, а люди – всё возможное, чтобы испортить его». Если бы император знал историю, произошедшую с городом, то он должен бы был произнести данную фразу следующим образом: «Природа и первые строители сделали всё возможное, чтобы украсить город, а новые его жители – всё возможное, чтобы испортить его».

Вместе с тем возникшая серьёзная проблема с питьевой водой в центральной части будущего Нижнего Новгорода была решена только в XIX веке с сооружением водопровода, благодаря инженеру Андрею Ивановичу Дельвигу, который построил здесь первый в России насосный водопровод. Такова цена незнания или игнорирования законов Природы. Барон Дельвиг, кстати, возглавлял работы по прокладке дороги от границы Владимирской области в наш город, которая на этом участке пролегла точно по древней прямой Ратной тропе между Владимиром и Нижним Новгородом.

Рана, нанесённая городу и всему острову-материку человеческой алчностью, конечно, была очень опасна, но не смертельна.

Дремлет исполинская рыба, с медленно заживающим от гарпуна шрамом – меткой суровых времён, спит мёртвым сном на его спине израненный, измождённый в бою богатырь. Что видит он в своём волшебном сне? Может последнюю битву, звон доспехов, свист проносящихся мимо стрел, крики и стоны погибающих воинов, а может былое величие, множество кораблей, плотно залепивших своими белыми крыльями бескрайние просторы серебряной Ра, ждущие на рейде своей очереди, чтобы освободить от невиданных товаров задыхающиеся от тесноты трюмы, чтобы разлились они по базарам и ярмаркам, по добротным хозяйским, крестьянским домам, а может своё детство, бесконечные хороводы одетых в праздничные одежды людей, радостных, вольных, ликующих, счастливых, кружащихся в своём танце, лёгком и безудержном. Может, слышится смертельно уставшему воину, как звучит, приближаясь из-за Волги к его родному острову, песня:

Улетай на крыльях ветра
Ты в край родной, родная песня наша,
Туда, где мы тебя свободно пели,
Где было так привольно нам с тобою.
Там, под знойным небом,
Негой воздух полон,
Там под говор моря
Дремлют горы в облаках;
Там так ярко солнце светит,
Родные горы светом заливая,
В долинах пышно розы расцветают
И соловьи поют в лесах зеленых...

О какой Родине печалится эта песня, – сомнений нет, но где зародилась эта песня, чьими страданиями наполнена, сколько столетий ищет она своего адресата?

История Руси полна загадок.

Известный русский философ и мыслитель И.А. Ильин писал: «Судьбы народа сокрыты в его истории. Она таит в себе не только его прошлое, но и его будущее; она являет собою его духовное естество: и его силу, и его дар, и его задание, и его призвание. История народа есть молчаливый глагол его духа; таинственная запись его судеб; пророческое знание грядущего». С ним трудно не согласиться.

Наше грядущее непроницаемо. Оно будет оставаться таким до тех пор, пока не развеется, не растает, не приобретёт кристальную прозрачность туман над полноводной Ра-рекой, над каждым лабиринтом её таинственных заводей, смешанный с густым и едким дымом погребальных костров и пожарищ. Поднимется над горизонтом солнце, побежит по воде утренний ветер, прогонит вековой смог, проявляя грандиозные черты нашей страны, нашей истории. А вместе с ними проявится чётко и бесспорно прямая, как Ратная тропа древности, ясная и чистая дорога, долгожданный путь в светлое грядущее. Скоро, уже очень скоро.

СОДЕРЖАНИЕ

Вступление	5
Геология и немного биологии	8
Река Ра	37
Вновь геология	41
Вновь река Ра	43
Вновь геология	47
Город-на-реке-Ра	76
Ратная тропа Буривая	80
Великая Барма	95
Размышления на тему	99
Обращение к Библии	111
Святогор	123
Возвращение к Библии	145
Город царей	156
Главный вопрос геологии	169
Путешествие в город мечты	174
Возвращение в легенду	200

Дмитрий Владимирович Квашнин

ГОРОД-НАРЕКЕ-РА

Книга выходит в авторской редакции

Макет и вёрстка *Геннадия Щеглова*

В оформлении использован фрагмент репродукции картины
Никонора Григорьевича Чернецова «Нижний Новгород».

Подписано к печати 30.07.2015. Формат 60×84 ¹/₁₆.

Гарнитура «SchoolBookС». Печать офсетная.

Усл.-печ. л. 12,3. Уч.-изд. л. 10,2. Тираж 500 экз.


Издательство «Книги».

603057, Нижний Новгород, ул. Бекетова, 24/2.

or-best@yandex/ru тел./факс +7(831) 412 16 04.

Отпечатано в типографии «Растр»

603024 Нижний Новгород, ул. Белинского, 61



www.gorod-na-reke-ra.ru
E-mail: gorod-na-reke-ra@mail.ru
<http://vk.com/gorod-na-reke-ra>



«КНИГИ»
Нижний Новгород